



ВЕСТНИК МОСКВЫ

ISSN 2713-0592

Август 2022

Специальный выпуск № 34



ВЕСТНИК МОСКВЫ

Август 2022 года | Спецвыпуск № 34

Постановления Правительства Москвы

О внесении изменений в постановление Правительства Москвы от 29 сентября 2020 г. № 1623-ПП от 12.08.22 № 1759-ПП	3
Об утверждении проекта планировки части территории промышленной зоны ЮБ-1 в границах производственной зоны «Южное Бутово» от 12.08.22 № 1760-ПП	135
О комплексном развитии территории нежилой застройки города Москвы № 72, расположенной по адресу: г. Москва, Дмитровский пр-д, вл. 1Г от 16.08.22 № 1763-ПП	202
О комплексном развитии территории нежилой застройки города Москвы, расположенной по адресу: г. Москва, пр-кт Маршала Жукова, вл. 4, 6 от 16.08.22 № 1764-ПП	206
О внесении изменений в постановление Правительства Москвы от 28 марта 2017 г. № 120-ПП от 16.08.22 № 1776-ПП	211
О внесении изменений в постановление Правительства Москвы от 28 марта 2017 г. № 120-ПП от 16.08.22 № 1777-ПП	214
О внесении изменений в постановление Правительства Москвы от 28 марта 2017 г. № 120-ПП от 16.08.22 № 1778-ПП	217
О внесении изменений в постановление Правительства Москвы от 28 марта 2017 г. № 120-ПП от 16.08.22 № 1779-ПП	220
О внесении изменения в постановление Правительства Москвы от 28 марта 2017 г. № 120-ПП от 16.08.22 № 1780-ПП	225
О внесении изменений в постановление Правительства Москвы от 28 марта 2017 г. № 120-ПП от 16.08.22 № 1781-ПП	227
О внесении изменений в постановление Правительства Москвы от 28 марта 2017 г. № 120-ПП от 16.08.22 № 1782-ПП	230
О внесении изменений в постановление Правительства Москвы от 28 марта 2017 г. № 120-ПП от 16.08.22 № 1783-ПП	233

О внесении изменений в постановление Правительства Москвы от 28 марта 2017 г. № 120-ПП от 16.08.22 № 1784-ПП	236
О внесении изменений в постановление Правительства Москвы от 28 марта 2017 г. № 120-ПП от 16.08.22 № 1785-ПП	239
О внесении изменений в постановление Правительства Москвы от 28 марта 2017 г. № 120-ПП от 16.08.22 № 1786-ПП	243
О внесении изменений в постановление Правительства Москвы от 28 марта 2017 г. № 120-ПП от 16.08.22 № 1787-ПП	246
О внесении изменений в постановление Правительства Москвы от 28 марта 2017 г. № 120-ПП от 16.08.22 № 1788-ПП	249
О внесении изменения в постановление Правительства Москвы от 28 марта 2017 г. № 120-ПП от 16.08.22 № 1789-ПП	252
О внесении изменения в постановление Правительства Москвы от 28 марта 2017 г. № 120-ПП от 16.08.22 № 1790-ПП	254
О внесении изменений в постановление Правительства Москвы от 28 марта 2017 г. № 120-ПП от 16.08.22 № 1791-ПП	256
О внесении изменения в постановление Правительства Москвы от 28 марта 2017 г. № 120-ПП от 16.08.22 № 1793-ПП	261
О внесении изменений в постановление Правительства Москвы от 28 марта 2017 г. № 120-ПП от 16.08.22 № 1794-ПП	263
О комплексном развитии территории нежилой застройки города Москвы, расположенной в производственной зоне № 56 «Грайвороново» (район Текстильщики) от 17.08.22 № 1795-ПП	267
О комплексном развитии территории нежилой застройки города Москвы № 2162, расположенной в производственной зоне № 2 «Варшавское шоссе» от 17.08.22 № 1796-ПП	272
О внесении изменений в постановление Правительства Москвы от 28 марта 2017 г. № 120-ПП от 19.08.22 № 1799-ПП	284

Постановления Правительства Москвы



О внесении изменений в постановление Правительства Москвы от 29 сентября 2020 г. № 1623-ПП

Постановление Правительства Москвы от 12 августа 2022 года № 1759-ПП

В соответствии с частью 22 статьи 45 Градостроительного кодекса Российской Федерации, постановлением Правительства Российской Федерации от 12 мая 2017 г. № 564 «Об утверждении Положения о составе и содержании документации по планировке территории, предусматривающей размещение одного или нескольких линейных объектов», Законом города Москвы от 25 июня 2008 г. № 28 «Градостроительный кодекс города Москвы» **Правительство Москвы постановляет:**

1. Внести изменения в постановление Правительства Москвы от 29 сентября 2020 г. № 1623-ПП «Об утверждении проекта планировки территории линейного объекта участка улично-дорожной сети – участок Юго-Восточной хорды от МКАД до автомобильной дороги Солнцево – Бутово – Видное»:

1.1. Строки с номерами точек 24, 25, 26, 53, 54, 74, 75, 76, 116, 117, 119, 120, 170, 171, 176, 177, 178, 179, 180, 181, 182, 194, 195, 196, 197, 263, 264, 265, 266, 275, 276, 277, 278 раздела 1.1.2 приложения 1 к постановлению признать утратившими силу.

1.2. Строки с номерами точек 24, 25, 26, 53, 54, 74, 75, 76, 116, 117, 119, 120, 170, 171, 176, 177, 178, 179, 180, 181, 182, 194, 195, 196, 197, 263, 264, 265, 266, 275, 276, 277, 278 раздела 1.1.3 приложения 1 к постановлению признать утратившими силу.

1.3. Приложение 1 к постановлению дополнить разделом 1.1(1) в редакции согласно приложению 1 к настоящему постановлению.

1.4. Приложение 1 к постановлению дополнить разделом 1.2(1) в редакции согласно приложению 2 к настоящему постановлению.

1.5. Приложение 1 к постановлению дополнить разделом 1.3(1) в редакции согласно приложению 3 к настоящему постановлению.

1.6. Приложение 1 к постановлению дополнить разделом 1.4(1) в редакции согласно приложению 4 к настоящему постановлению.

1.7. Строки с номерами участков на плане 2, 3, 4, 5, 6, 7, 8, 11, 12, 13, 22, 23, 27, 40, 41, 52, 58, 62, 63, 64, 65, 66, 67, 68, 69, 70, 71, 72, 73, 76, 81, 82, 84, 85, 86, 87, 88, 89, 92, 97, 98, 99, 100, 101, 102, 103, 104, 105, 106, 107, 108, 109, 110, 111, 112, 113, 114, 115, 116, 117, 118, 119, 122, 123, 124, 125, 126, 127, 128, 129, 130, 131, 132, 133, 137, 138, 139, 140, 141, 142, 144, 145, 146, 147, 148, 149, 150, 152, 153, 154, 155, 158, 162, 164, 167, 168, 169, 170, 175, 177, 178, 179, 181, 182, 188, 189, 190, 192 раздела 1.5 приложения 1 к постановлению признать утратившими силу.

1.8. Приложение 1 к постановлению дополнить разделом 1.5(1) в редакции согласно приложению 5 к настоящему постановлению.

1.9. Пункты 6.1.1, 6.1.4, 6.1.10, 6.3 раздела 2.1 приложения 1 к постановлению признать утратившими силу.

1.10. Раздел 2.1 приложения 1 к постановлению дополнить таблицей «Основные характеристики и назначение планируемых для размещения линейных объектов (1)» в редакции согласно приложению 6 к настоящему постановлению.

1.11. Строки с номерами точек 39, 40, 41, 42, 43, 44, 45, 46, 47, 48, 114, 170, 171, 216, 217, 218, 219, 234, 235, 236, 237, 238, 239, 240, 241, 242, 243, 244, 245, 251, 252, 253, 254, 255, 256, 257, 258, 259, 260, 261, 262, 263, 264, 265, 266, 267, 268, 269, 270, 271, 276, 324, 339, 346, 347, 354, 355, 356, 357, 358, 359, 360, 361, 362, 363, 364, 365, 366, 367, 368, 369, 370, 371, 372, 373, 374, 378, 379, 380, 381, 383, 386, 387, 401, 404, 405, 419, 420, 537, 538, 539, 540, 541, 542, 547, 548, 562, 567, 568, 569, 570, 571, 574, 577, 579, 580 раздела 2.3 приложения 1 к постановлению признать утратившими силу.

1.12. Приложение 1 к постановлению дополнить разделом 2.3(1) в редакции согласно приложению 7 к настоящему постановлению.

1.13. Строки с номерами точек 39, 40, 41, 42, 43, 44, 45, 46, 47, 48, 114, 170, 171, 216, 217, 218, 219, 234, 235, 236, 237, 238, 239, 240, 241, 242, 243, 244, 245, 251, 252,

253, 254, 255, 256, 257, 258, 259, 260, 261, 262, 263, 264, 265, 266, 267, 268, 269, 270, 271, 276, 324, 339, 346, 347, 354, 355, 356, 357, 358, 359, 360, 361, 362, 363, 364, 365, 366, 367, 368, 369, 370, 371, 372, 373, 374, 378, 379, 380, 381, 383, 386, 387, 401, 404, 405, 419, 420, 537, 538, 539, 540, 541, 542, 547, 548, 562, 567, 568, 569, 570, 571, 574, 577, 579, 580 раздела 2.4 приложения 1 к постановлению признать утратившими силу.

1.14. Приложение 1 к постановлению дополнить разделом 2.4(1) в редакции согласно приложению 8 к настоящему постановлению.

1.15. Строки с номерами точек 16, 17, 51, 52, 64, 65, 66, 67, 70, 78, 96, 97, 98, 99, 100, 101, 105, 106, 107, 108, 109, 134, 135, 136, 158, 159, 160, 161, 172, 173, 178, 180, 181, 182, 183, 184, 185, 186, 189, 190, 209, 210, 217, 218, 219, 220, 221, 222, 223, 243, 244, 245, 258, 260, 268, 310, 324, 325, 326, 327, 328, 329, 331, 332, 344, 345, 346, 347, 370, 372, 373 раздела 2.5 приложения 1 к постановлению признать утратившими силу.

1.16. Приложение 1 к постановлению дополнить разделом 2.5(1) в редакции согласно приложению 9 к настоящему постановлению.

1.17. Строки с номерами точек 16, 17, 51, 52, 64, 65, 66, 67, 70, 78, 96, 97, 98, 99, 100, 101, 105, 106, 107, 108, 109, 134, 135, 136, 158, 159, 160, 161, 172, 173, 178, 180, 181, 182, 183, 184, 185, 186, 189, 190, 209, 210, 217, 218, 219, 220, 221, 222, 223, 243, 244, 245, 258, 260, 268, 310, 324, 325, 326, 327, 328, 329, 331, 332, 344, 345, 346, 347, 370, 372, 373 раздела 2.6 приложения 1 к постановлению признать утратившими силу.

1.18. Приложение 1 к постановлению дополнить разделом 2.6(1) в редакции согласно приложению 10 к настоящему постановлению.

1.19. Пункты 2, 3 раздела 2.7 приложения 1 к постановлению признать утратившими силу.

1.20. Приложение 1 к постановлению дополнить разделом 2.7(1) в редакции согласно приложению 11 к настоящему постановлению.

1.21. Пункты 1, 2, 10, 13, 14, 17, 18, 19, 20, 22 раздела 2.12 приложения 1 к постановлению признать утратившими силу.

1.22. Приложение 1 к постановлению дополнить разделом 2.12(1) в редакции согласно приложению 12 к настоящему постановлению.

1.23. Пункты 1, 2, 3, 4, 8, 9, 10, 23, 27 раздела 2.13 приложения 1 к постановлению признать утратившими силу.

1.24. Приложение 1 к постановлению дополнить разделом 2.13(1) в редакции согласно приложению 13 к настоящему постановлению.

2. Контроль за выполнением настоящего постановления возложить на заместителя Мэра Москвы в Правительстве Москвы по вопросам градостроительной политики и строительства Бочкарева А.Ю.

Мэр Москвы **С.С.Собянин**

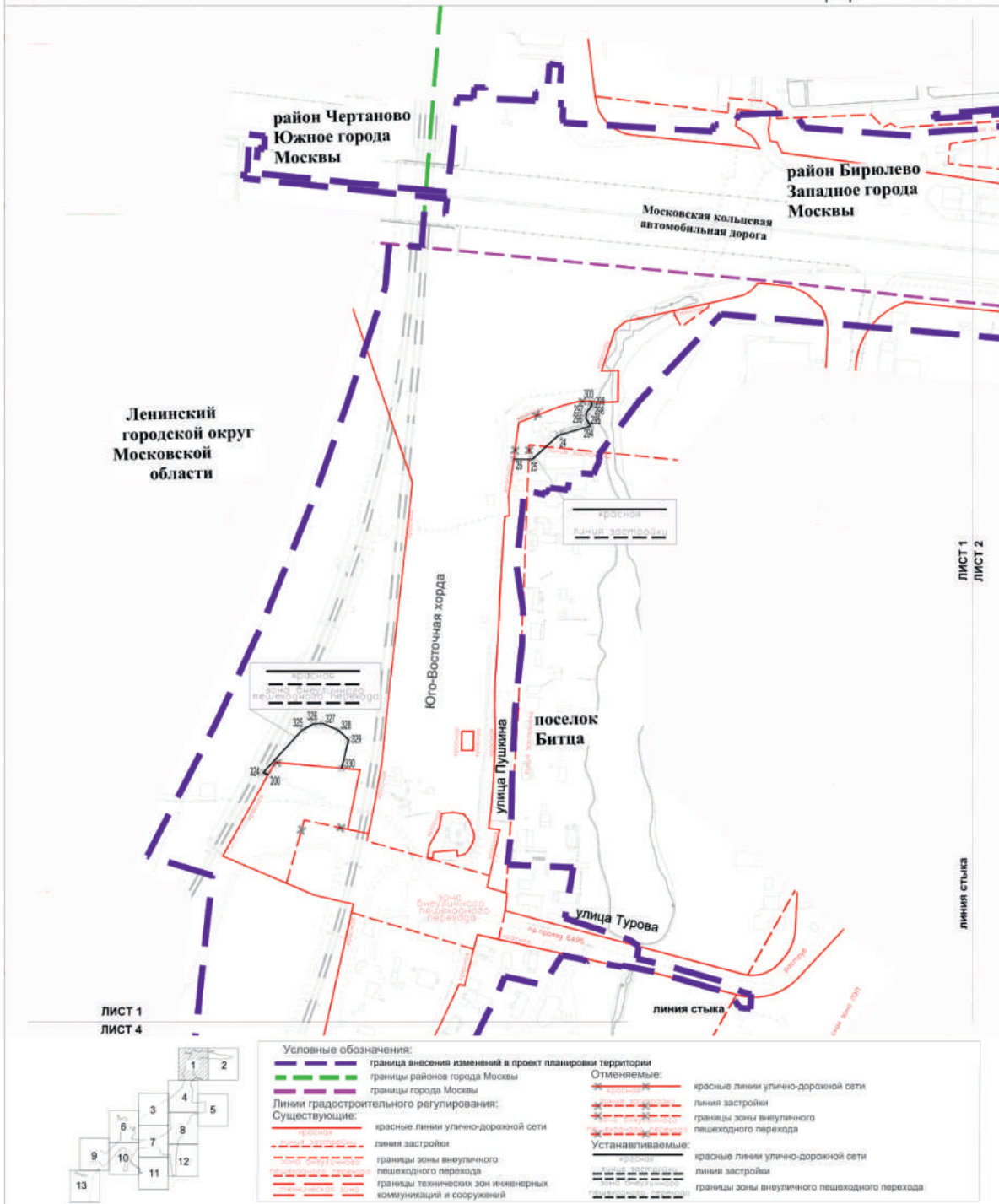
Приложение 1
к постановлению Правительства Москвы
от 12 августа 2022 г. № 1759-ПП

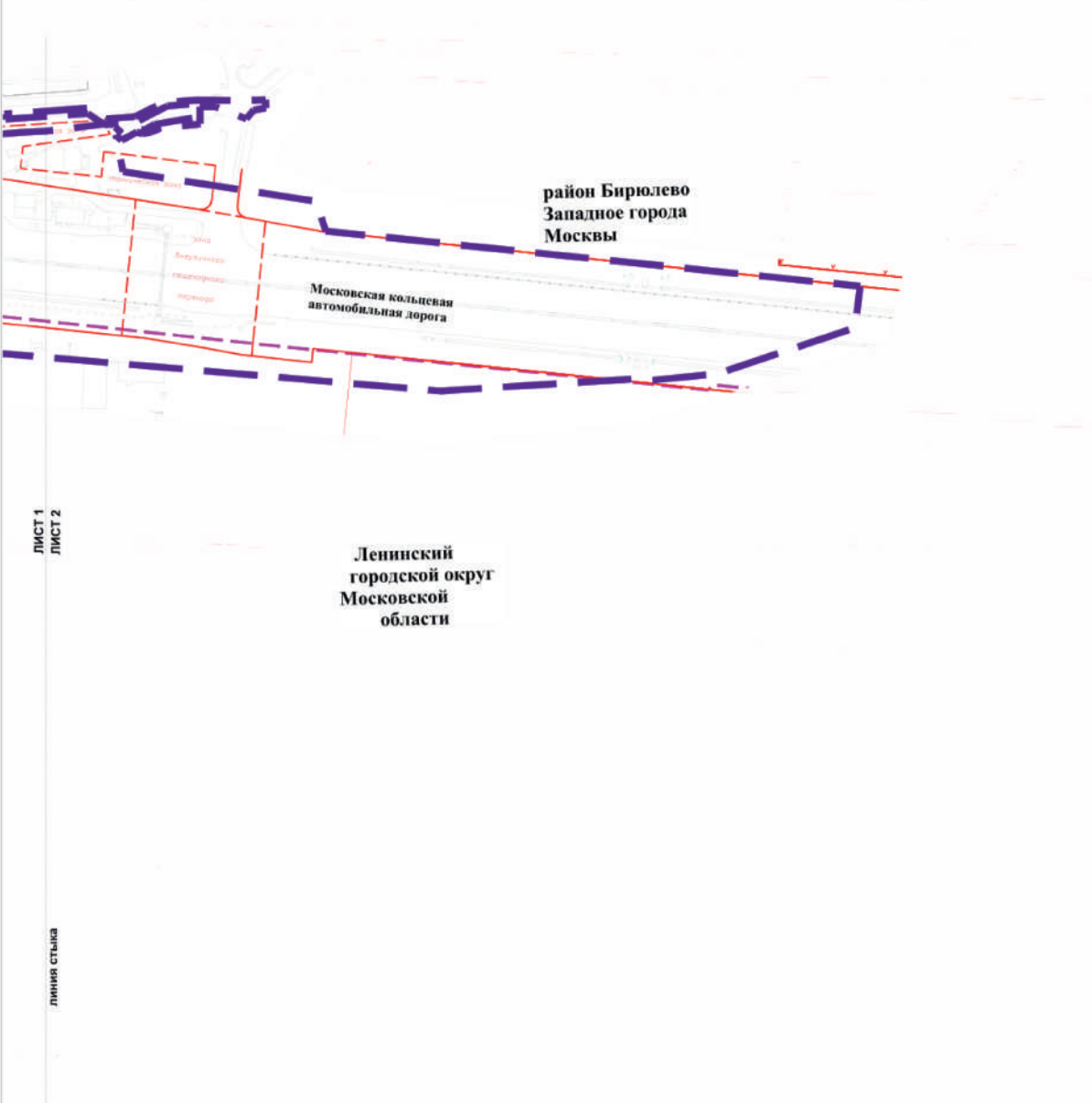
Внесение изменения в приложение 1 к постановлению
Правительства Москвы от 29 сентября 2020 г. № 1623-ПП

1.1(1). Чертеж красных линий и перечень координат характерных точек красных линий
1.1(1).1 Чертеж красных линий

район Чертаново Южного города Москвы
район Бирюлево Западного города Москвы
Ленинский городской округ Московской области
разработано в М 1:4000

Лист 1 из 13





Условные обозначения:

- граница внесения изменений в проект планировки территории
- границы города Москвы

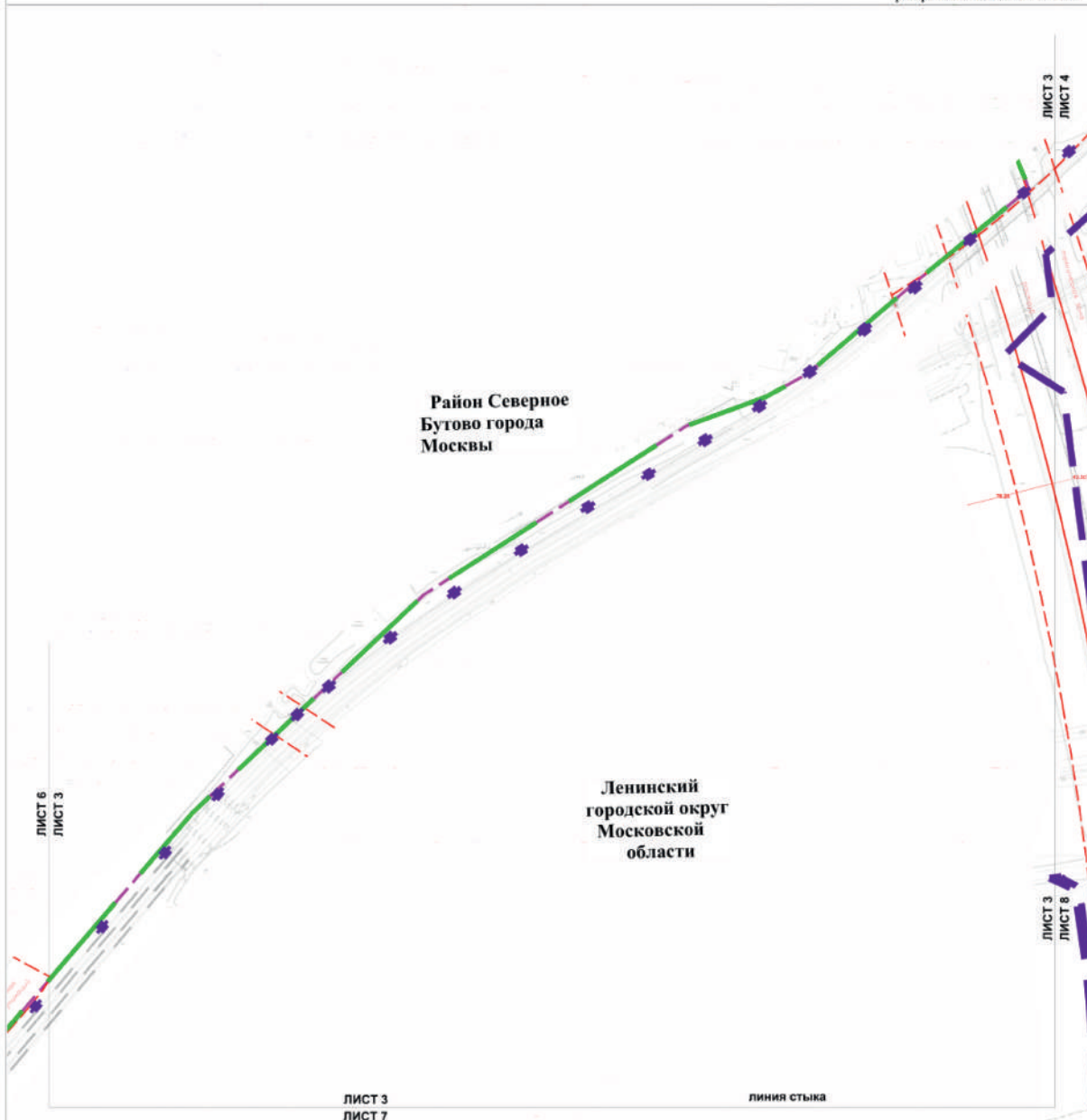
Линии градостроительного регулирования:

Существующие:

- красные линии улично-дорожной сети
- границы зоны внеуличного пешеходного перехода
- границы технических зон инженерных коммуникаций и сооружений

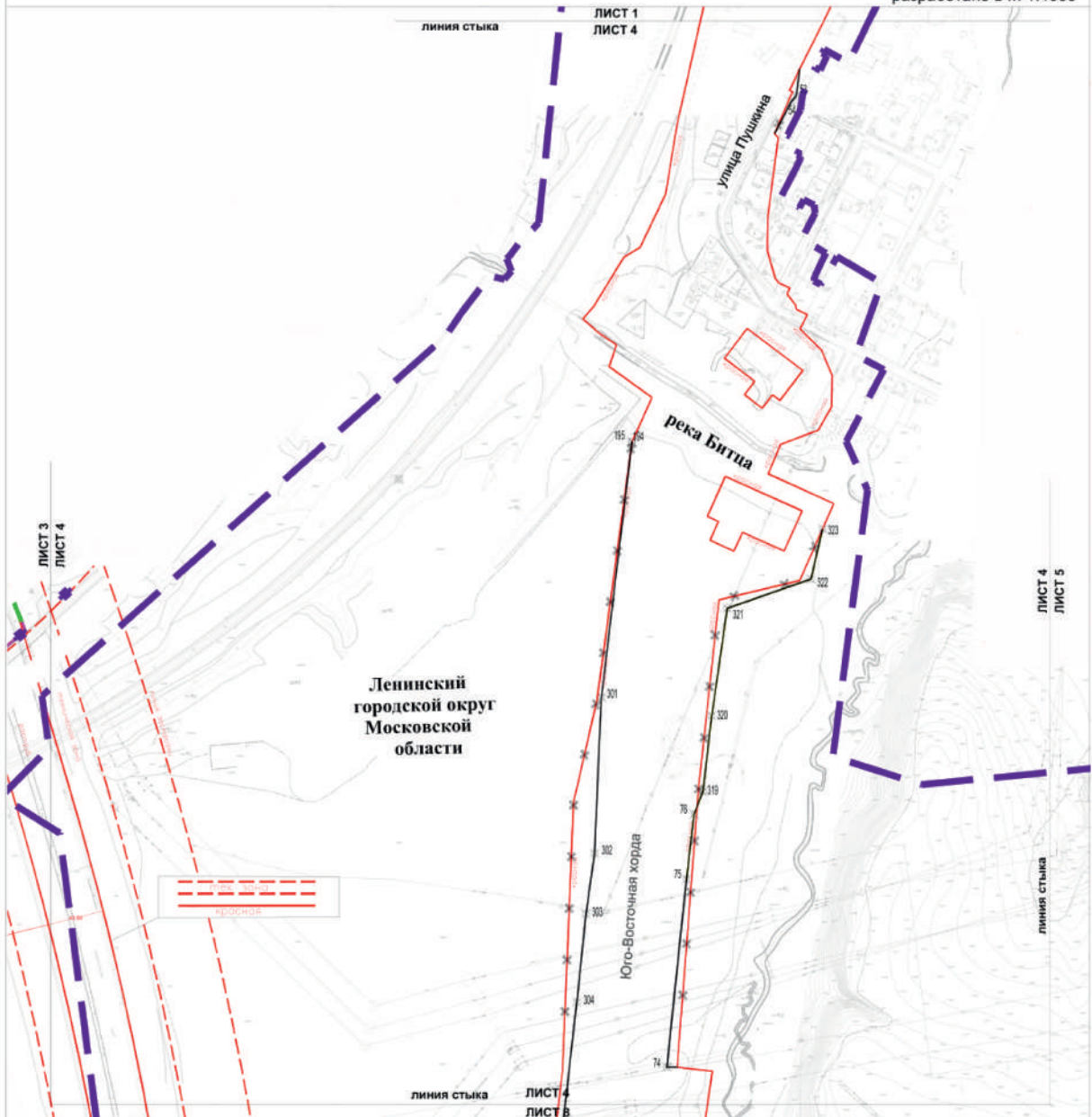
Лист 3 из 13

район Северное Бутово города Москвы
 Ленинский городской округ Московской области
 разработано в М 1:4000



Условные обозначения:

- — — — — граница внесения изменений в проект планировки территории
- — — — — границы города Москвы
- — — — — границы района города Москвы
- Линии градостроительного регулирования:
- Существующие:
- — — — — красные линии улично-дорожной сети
- — — — — границы тепловых зон инженерных коммуникаций и сооружений



Условные обозначения:	
	граница внесения изменений в проект планировки территории
	номера характерных точек красных линий
Линии градостроительного регулирования:	
Существующие:	
	красные линии улично-дорожной сети
	границы технических зон инженерных коммуникаций и сооружений
	линии застройки
Отменяемые:	
	красные линии улично-дорожной сети
Устанавливаемые:	
	красные линии улично-дорожной сети

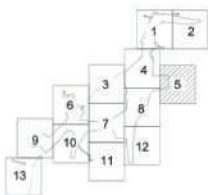
Лист 5 из 13

Ленинский городской округ Московской области
разработано в М 1:4000

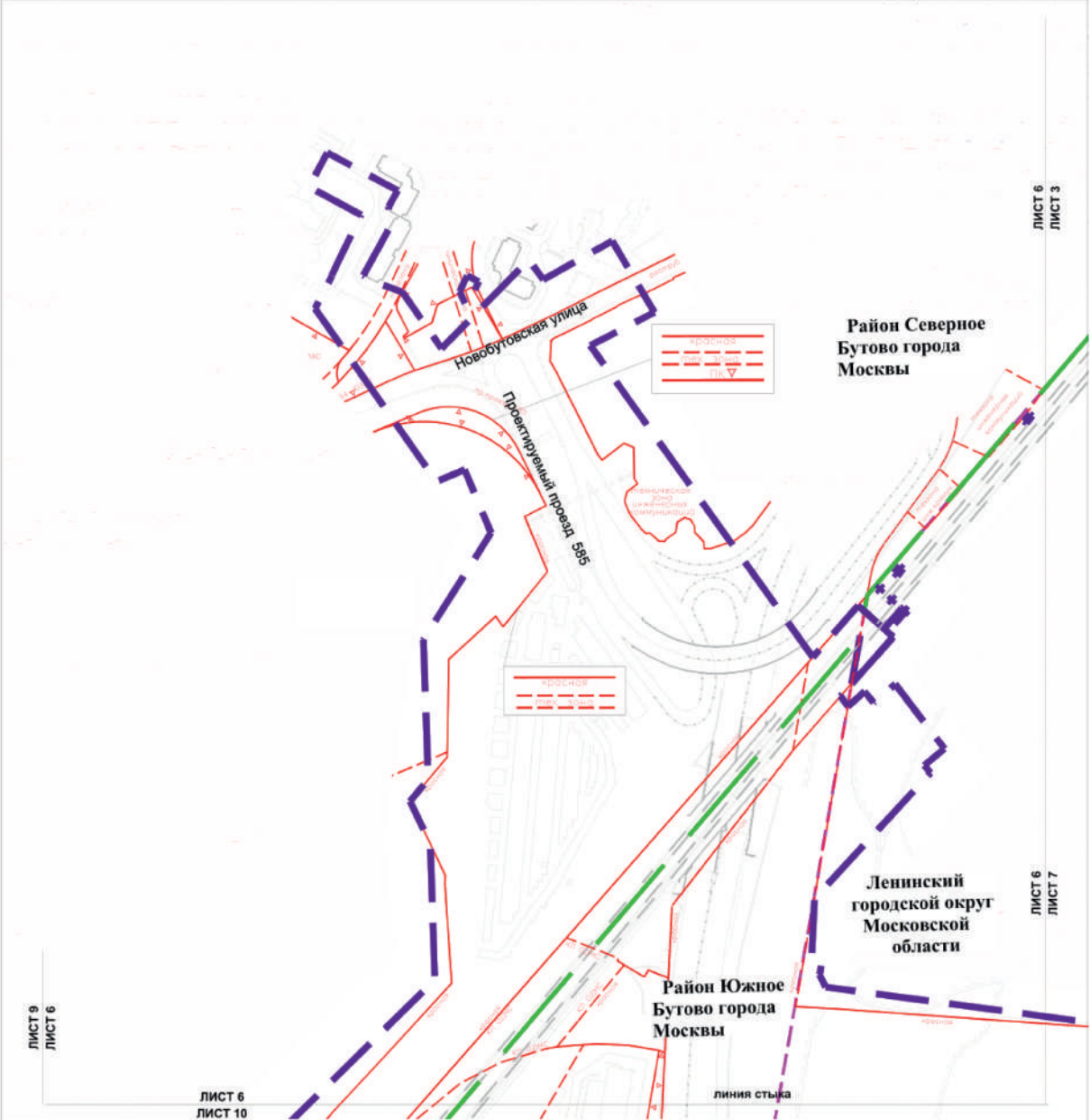


ЛИСТ 4
ЛИСТ 5

ЛИСТ 8
ЛИСТ 5



Условные обозначения:
— граница внесения изменений в проект планировки территории



ЛИСТ 9
ЛИСТ 6

ЛИСТ 6
ЛИСТ 3

ЛИСТ 6
ЛИСТ 7

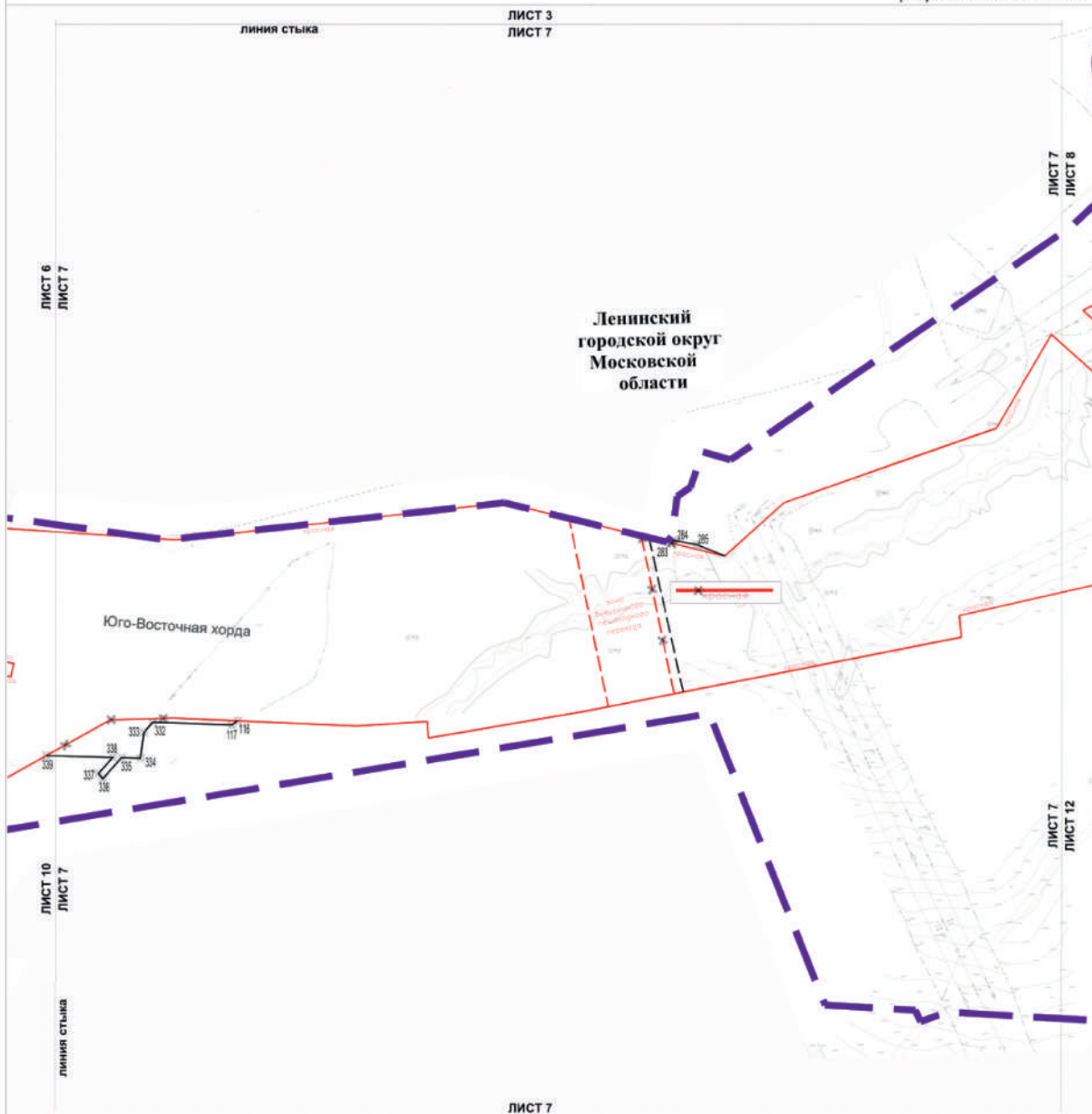
ЛИСТ 6
ЛИСТ 10



Условные обозначения:	
	граница внесения изменений в проект планировки территории
	границы районов города Москвы
	границы города Москвы
Линии градостроительного регулирования:	
Существующие:	
	красные линии улично-дорожной сети
	линии застройки
	границы объектов природного комплекса города Москвы
	границы технических зон инженерных коммуникаций и сооружений
	красные линии объектов дорожно-мостового строительства

Лист 7 из 13

Ленинский городской округ Московской области
разработано в М 1:4000



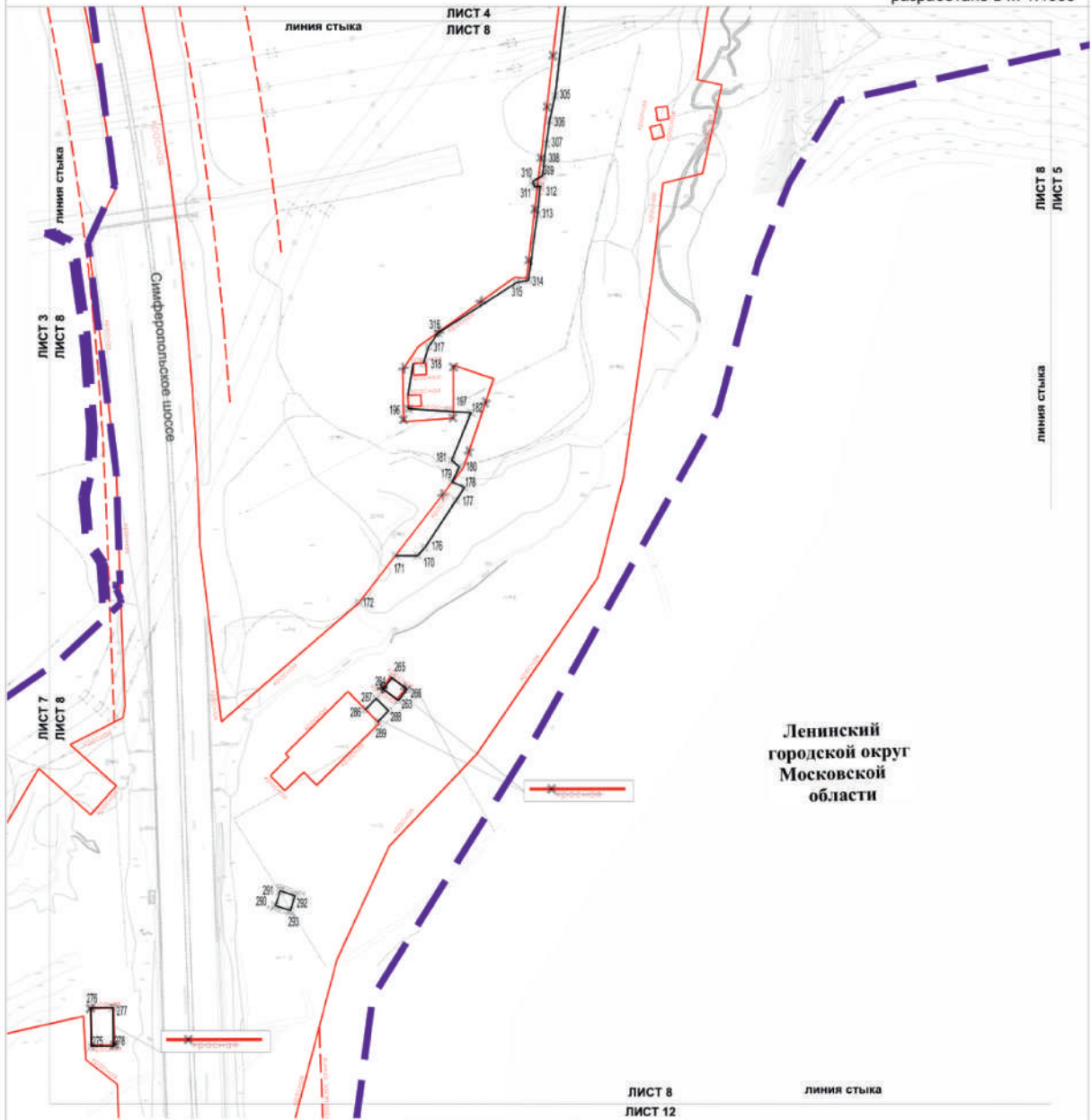
ЛИСТ 7
ЛИСТ 11



Условные обозначения:		Отменяемые:	
	граница внесения изменений в проект планировки территории		красные линии улично-дорожной сети
	границы города Москвы		границы зоны внеуличного пешеходного перехода
	номера характерных точек красных линий	Устанавливаемые:	
Линии градостроительного регулирования:			красные линии улично-дорожной сети
Существующие:			границы зоны внеуличного пешеходного перехода
	красные линии улично-дорожной сети		красные линии улично-дорожной сети
	границы зоны внеуличного пешеходного перехода		границы зоны внеуличного пешеходного перехода
	границы зоны внеуличного пешеходного перехода		границы зоны внеуличного пешеходного перехода

Лист 8 из 13

Ленинский городской округ Московской области
разработано в М 1:4000



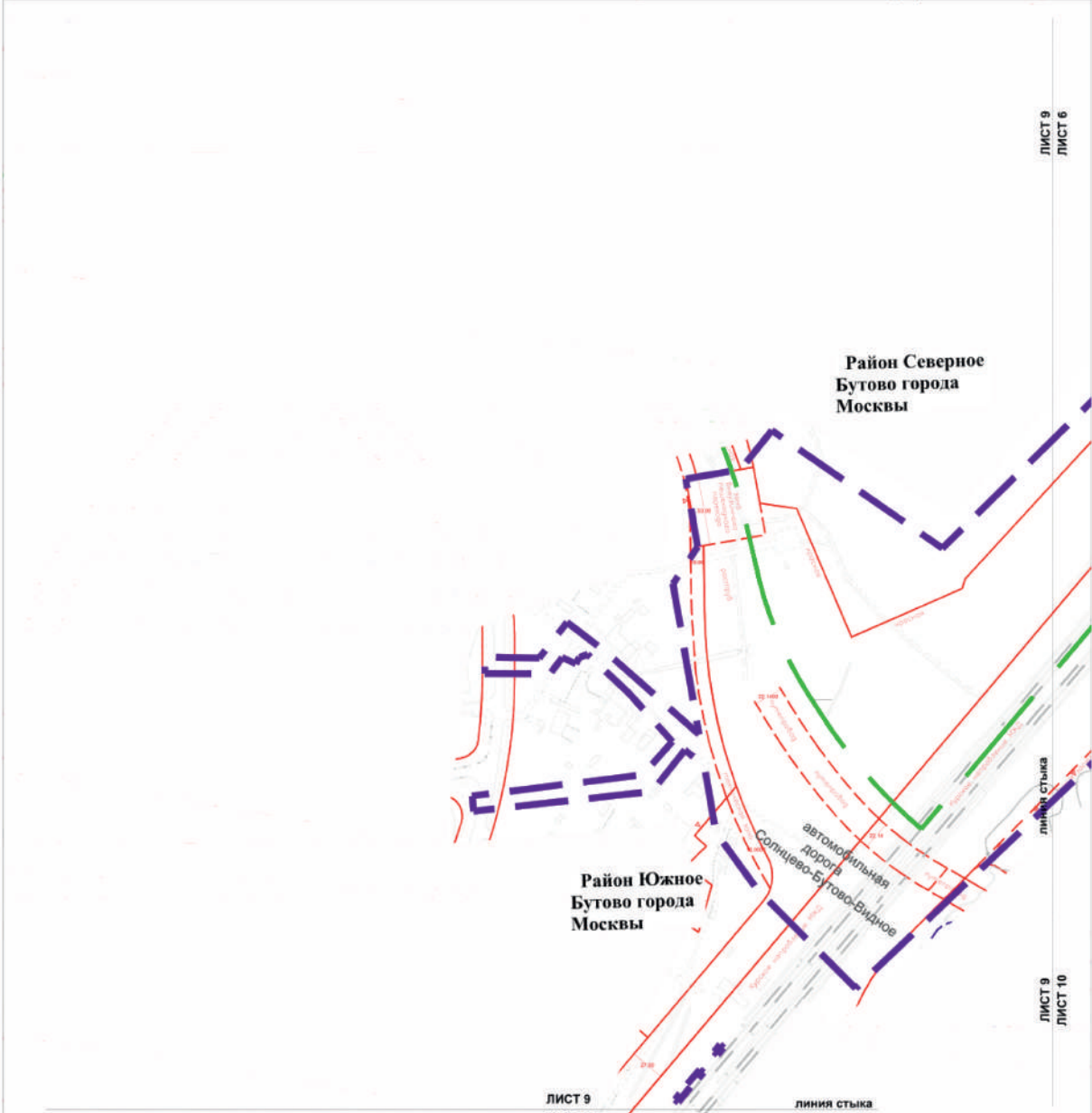
Ленинский
городской округ
Московской
области



Условные обозначения:		— граница внесения изменений в проект планировки территории	
⊗ 276	номера характерных точек красных линий		
Линии градостроительного регулирования:			
Существующие:			
	красные линии улично-дорожной сети		Отменяемые: красные линии улично-дорожной сети
	линия застройки		Устанавливаемые: красные линии улично-дорожной сети
	границы технических зон инженерных коммуникаций и сооружений		

Лист 9 из 13

район Северное Бутово города Москвы
район Южное Бутово города Москвы
разработано в М 1:4000



ЛИСТ 9
ЛИСТ 6

ЛИСТ 9
ЛИСТ 10

ЛИСТ 9
ЛИСТ 13

линия стыка



Условные обозначения:

- граница внесения изменений в проект планировки территории
- границы районов города Москвы

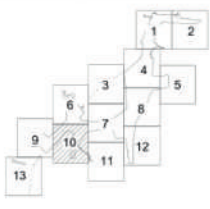

Линии градостроительного регулирования:

Существующие:

- красные линии
- границы зон транспортных сооружений
- границы зоны внеуличного пешеходного перехода

Лист 10 из 13


район Северное Бутово города Москвы
 район Южное Бутово города Москвы
 Ленинский городской округ Московской области
 разработано в М 1:4000



Условные обозначения:	
	граница внесения изменений в проект планировки территории
	границы города Москвы
	номера характерных точек красных линий
Линии градостроительного регулирования:	
Существующие:	
	красные линии улично-дорожной сети
	границы объектов природного комплекса города Москвы
	границы зоны внеуличного пешеходного перехода
	линия застройки
Отменяемые:	
	красные линии улично-дорожной сети
Устанавливаемые:	
	красные линии улично-дорожной сети

Лист 11 из 13


Ленинский городской округ Московской области
разработано в М 1:4000



Условные обозначения:
— граница внесения изменений в проект планировки территории

Лист 12 из 13

Ленинский городской округ Московской области
разработано в М 1:4000

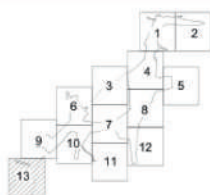


Условные обозначения:	
	граница внесения изменений в проект планировки территории
Линии градостроительного регулирования:	
Существующие:	
	красные линии улично-дорожной сети
	линия застройки

Лист 13 из 13

район Южное Бутово города Москвы
разработано в М 1:4000ЛИСТ 9
ЛИСТ 13

ЛИНИЯ СТЫКА

Район Южное
Бутово города
МосквыКурское направление
Московской железной дороги

Условные обозначения:

— граница внесения изменений в проект планировки территории

— Линии градостроительного регулирования:

Существующие:

— красные линии — красные линии улично-дорожной сети

— границы зоны внеуличного

пешеходного перехода

1.1(1).2. Перечень координат характерных точек красных линий
Координаты в границах города Москвы

№ точки	Координаты точек (Московская система координат)	
	X	Y
24	-10435,42	7365,44
25	-10455,80	7343,02
26	-10455,54	7327,62
53	-10985,11	7245,42
54	-10989,82	7241,54
74	-11737,62	7145,28
75	-11592,11	7160,57
76	-11541,71	7166,35
116	-12643,11	6034,74
117	-12646,27	6030,24
119	-12836,75	5641,11
120	-12889,17	5632,08
170	-12181,42	6953,12
171	-12181,36	6936,11
176	-12175,22	6958,94
177	-12138,65	6983,09
178	-12128,60	6989,59
179	-12124,21	6980,09
180	-12112,66	6985,69
181	-12107,55	6979,68
182	-12070,55	6994,67
194	-11253,12	7118,41
195	-11253,41	7118,27
196	-12067,50	6946,14
197	-12069,88	6982,95
263	-12293,69	6938,39
264	-12284,86	6926,79
265	-12276,1	6933,45
266	-12284,94	6945,06
275	-12561,93	6700,43
276	-12531,93	6700,17
277	-12531,78	6717,17
278	-12561,78	6717,43

№ точки	Координаты точек (Московская система координат)	
	X	Y
283	-12506,59	6367,59
284	-12504,35	6369,55
285	-12507,75	6387,41
286	-12300,65	6912,80
287	-12292,19	6921,20
288	-12301,62	6930,64
289	-12310,47	6922,36
290	-12452,54	6843,02
291	-12441,19	6846,94
292	-12445,12	6858,28
293	-12456,55	6854,62
294	-10427,96	7391,64
295	-10426,78	7391,29
296	-10420,93	7387,80
297	-10416,00	7388,78
298	-10412,02	7392,09
299	-10409,83	7392,96
300	-10407,13	7392,35
301	-11451,11	7094,63
302	-11572,05	7089,35
303	-11618,96	7082,66
304	-11687,37	7075,57
305	-11824,92	7059,84
306	-11844,13	7055,48
307	-11862,24	7053,01
308	-11877,02	7051,26
309	-11886,66	7050,09
310	-11891,33	7042,76
311	-11895,31	7043,89
312	-11895,10	7048,38
313	-11917,02	7046,01
314	-11967,86	7039,26
315	-11969,71	7029,86

№ точки	Координаты точек (Московская система координат)	
	X	Y
316	-12008,76	6969,07
317	-12019,43	6961,85
318	-12032,10	6957,91
319	-11524,17	7173,23
320	-11465,31	7180,10
321	-11382,09	7192,16
322	-11359,49	7256,90
323	-11320,62	7265,85
324	-10717,99	7117,92
325	-10682,01	7150,92
326	-10677,15	7160,02
327	-10676,80	7168,12
328	-10682,38	7181,23
329	-10690,41	7189,52
330	-10714,24	7183,57
331	-12929,89	5650,05
332	-12644,13	5969,67
333	-12651,96	5962,74
334	-12671,79	5960,14
335	-12671,39	5945,54
336	-12687,51	5931,27

№ точки	Координаты точек (Московская система координат)	
	X	Y
337	-12683,60	5927,75
338	-12671,21	5938,92
339	-12669,82	5887,80
340	-12824,43	5643,08
341	-12824,06	5647,15
342	-12822,99	5651,84
343	-12821,17	5657,61
344	-12818,84	5663,28
345	-12816,12	5668,58
346	-12813,00	5673,75
347	-12809,38	5678,56
348	-12805,38	5683,18
349	-12801,15	5687,35
350	-12797,23	5691,22
351	-12791,82	5694,68
352	-12786,84	5697,68
353	-12781,44	5700,37
354	-12775,22	5702,75
355	-12769,03	5704,43
356	-12769,99	5732,18

1.1(1).3. Перечень координат характерных точек красных линий
Координаты в границах Московской области

№ точки	Координаты точек (МСК-50)	
	X	Y
24	448590,26	2195340,86
25	448570,21	2195318,17
26	448570,68	2195302,77
53	448042,31	2195213,08
54	448037,65	2195209,13
74	447291,26	2195102,30
75	447436,54	2195119,64
76	447486,86	2195126,14
116	465343,11	2175566,43

№ точки	Координаты точек (МСК-50)	
	X	Y
117	465338,66	2175563,21
119	464952,24	2175367,21
120	464943,95	2175314,67
170	446850,20	2194903,87
171	446850,50	2194886,86
176	446856,32	2194909,78
177	446892,55	2194934,44
178	446902,50	2194941,08
179	446907,02	2194931,64

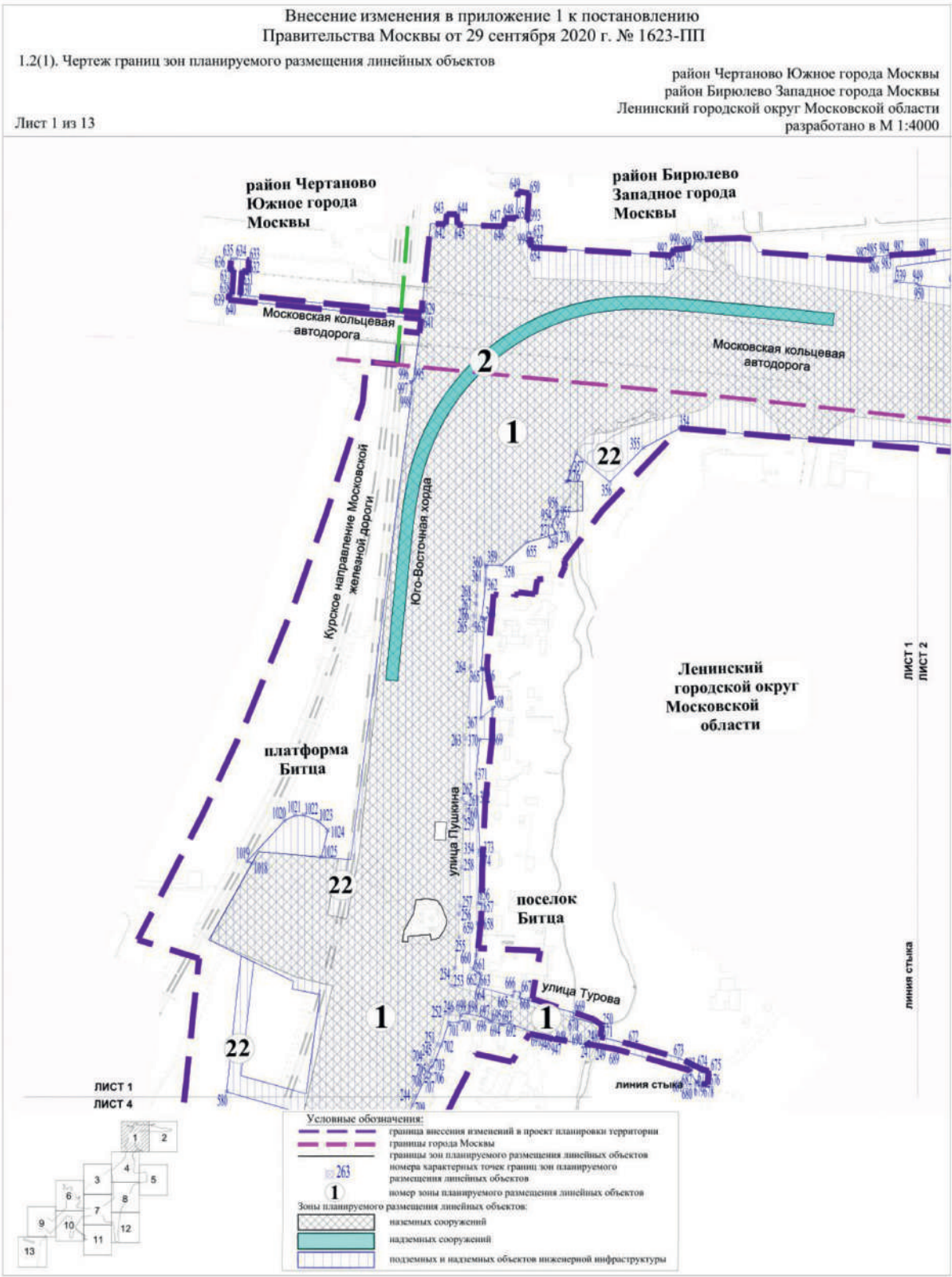
№ точки	Координаты точек (МСК-50)	
	X	Y
180	446918,49	2194937,41
181	446923,69	2194931,47
182	446960,47	2194946,98
194	447776,11	2195082,28
195	447775,82	2195082,14
196	446964,21	2194898,50
197	446961,31	2194935,28
263	446738,14	2194887,55
264	446747,14	2194876,08
265	446755,8	2194882,86
266	446746,8	2194894,34
275	446473,28	2194645,81
276	446503,29	2194645,97
277	446503,2	2194662,97
278	446473,19	2194662,81
283	446533,33	2194313,77
284	446535,54	2194315,76
285	446531,89	2194333,57
286	446731,55	2194861,86
287	446739,89	2194870,38
288	446730,32	2194879,69
289	446721,59	2194871,28
290	446580,65	2194789,94
291	446591,95	2194794,02
292	446587,86	2194805,3
293	446576,48	2194801,48
294	448597,35	2195367,17
295	448598,54	2195366,84
296	448604,43	2195363,43
297	448609,35	2195364,48
298	448613,28	2195367,85
299	448615,46	2195368,75
300	448618,17	2195368,17
301	447578,47	2195055,70
302	447457,61	2195048,71

№ точки	Координаты точек (МСК-50)	
	X	Y
303	447410,79	2195041,36
304	447342,49	2195033,30
305	447205,17	2195015,63
306	447186,02	2195011,00
307	447167,95	2195008,27
308	447153,19	2195006,31
309	447143,57	2195005,00
310	447139,01	2194997,61
311	447135,01	2194998,68
312	447135,16	2195003,17
313	447113,27	2195000,49
314	447062,53	2194993,03
315	447060,81	2194983,60
316	447022,63	2194922,26
317	447012,06	2194914,89
318	446999,44	2194910,77
319	447504,29	2195133,26
320	447563,05	2195140,96
321	447646,10	2195154,20
322	447667,79	2195219,26
323	447706,52	2195228,76
324	466398,97	2177506,85
325	466431,46	2177543,30
326	466440,49	2177548,29
327	466448,59	2177548,75
328	466461,77	2177543,36
329	466470,18	2177535,44
330	466464,57	2177511,53
331	464962,50	2175274,20
332	465278,06	2175564,49
333	465271,24	2175556,56
334	465268,92	2175536,69
335	465254,32	2175536,89
336	465240,28	2175520,56
337	465236,70	2175524,42

№ точки	Координаты точек (МСК-50)	
	X	Y
338	465247,69	2175536,97
339	465196,56	2175537,64
340	464954,03	2175379,56
341	464958,10	2175379,99
342	464962,77	2175381,13
343	464968,52	2175383,03
344	464974,16	2175385,44
345	464979,42	2175388,23
346	464984,54	2175391,43
347	464989,30	2175395,11

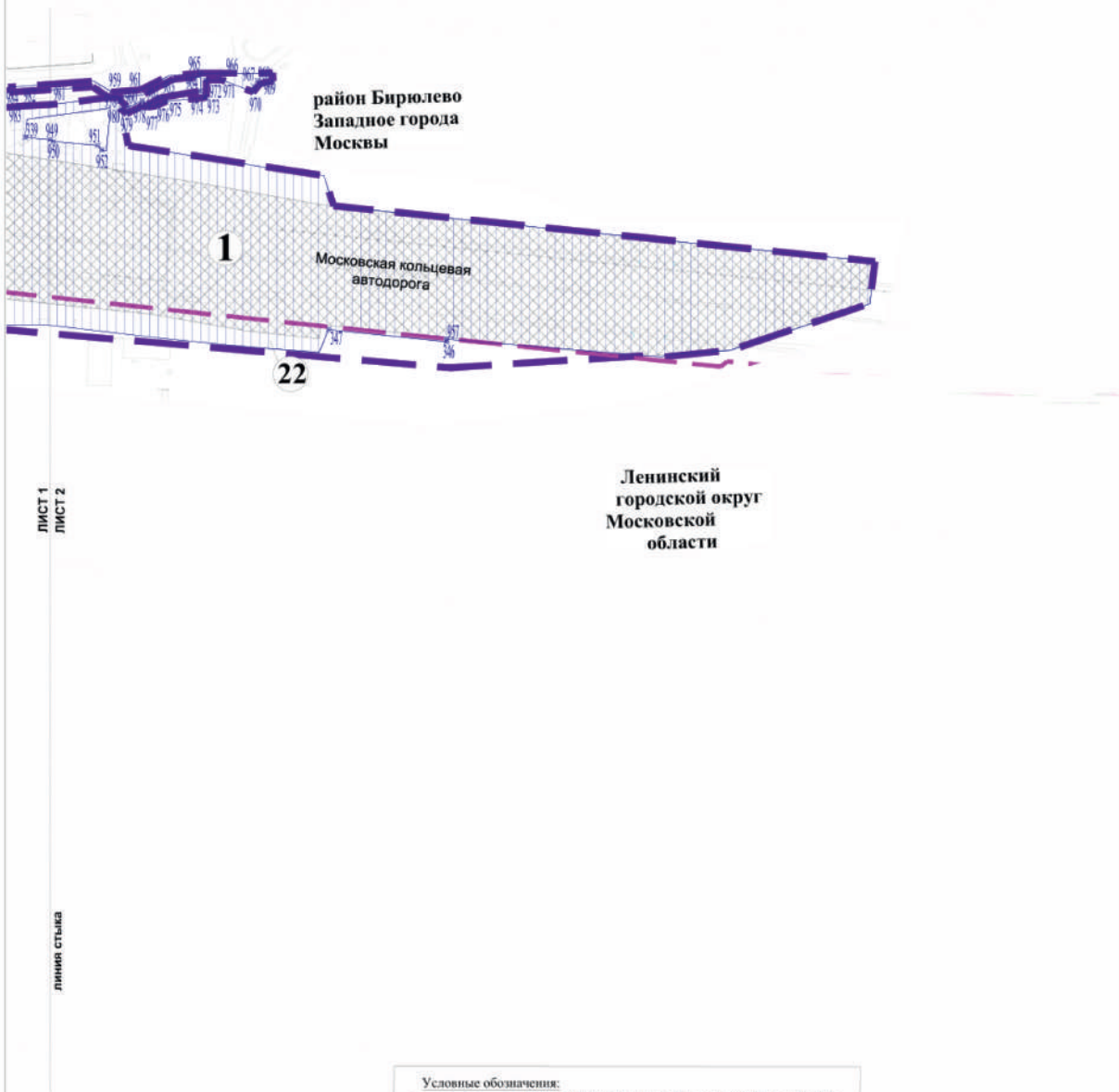
№ точки	Координаты точек (МСК-50)	
	X	Y
348	464993,86	2175399,18
349	464997,97	2175403,47
350	465001,79	2175407,44
351	465005,17	2175412,90
352	465008,10	2175417,93
353	465010,71	2175423,36
354	465013,01	2175429,62
355	465014,60	2175435,83
356	465042,36	2175435,26

Приложение 2
к постановлению Правительства Москвы
от 12 августа 2022 г. № 1759-ПП



Лист 2 из 13

район Бирюлево Западное города Москвы
 Ленинский городской округ Московской области
 разработано в М 1:4000

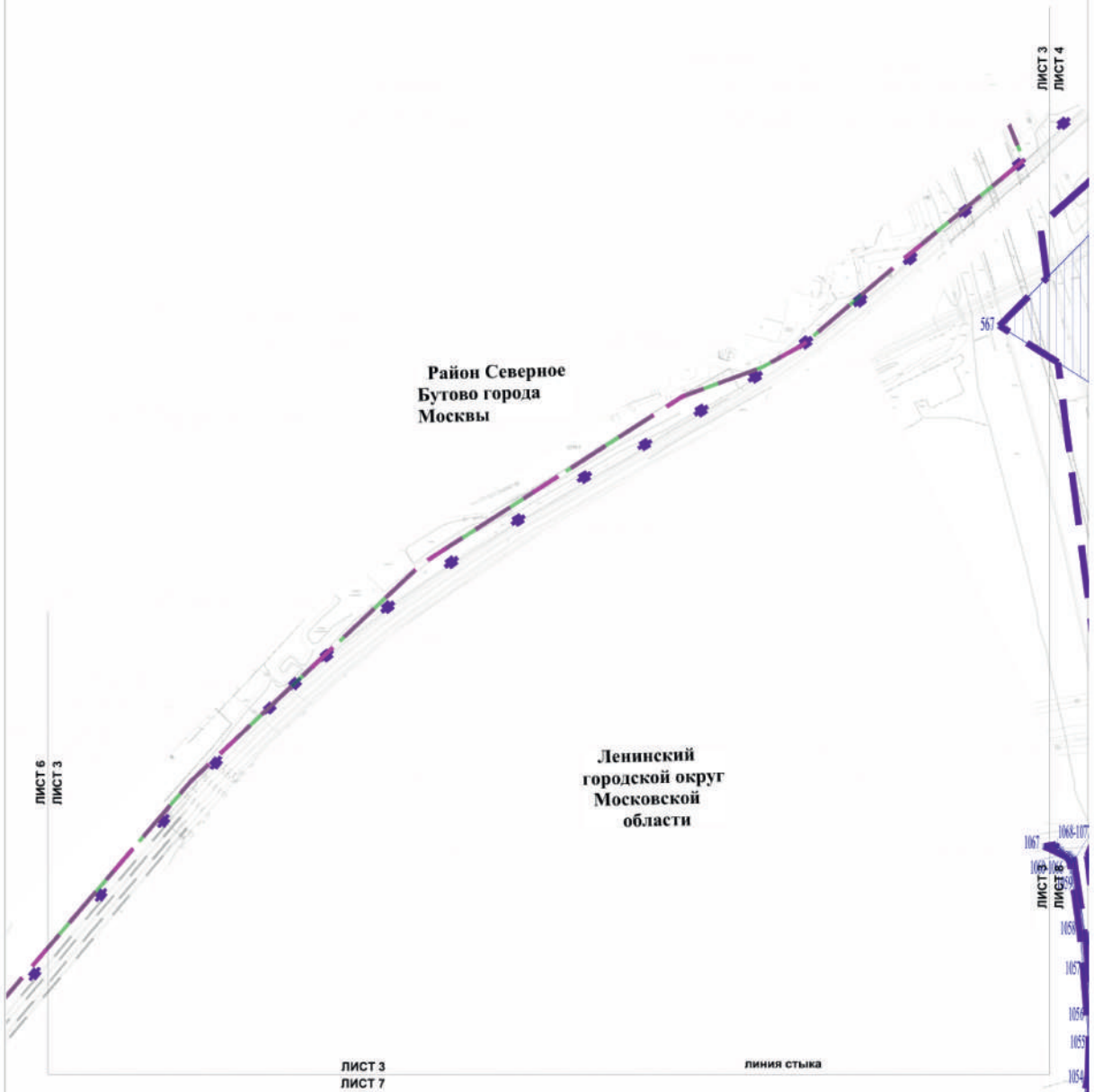


Условные обозначения:

- граница внесения изменений в проект планировки территории
- границы города Москвы
- границы зон планируемого размещения линейных объектов
- номера характерных точек границ зон планируемого размещения линейных объектов
- номер зоны планируемого размещения линейных объектов

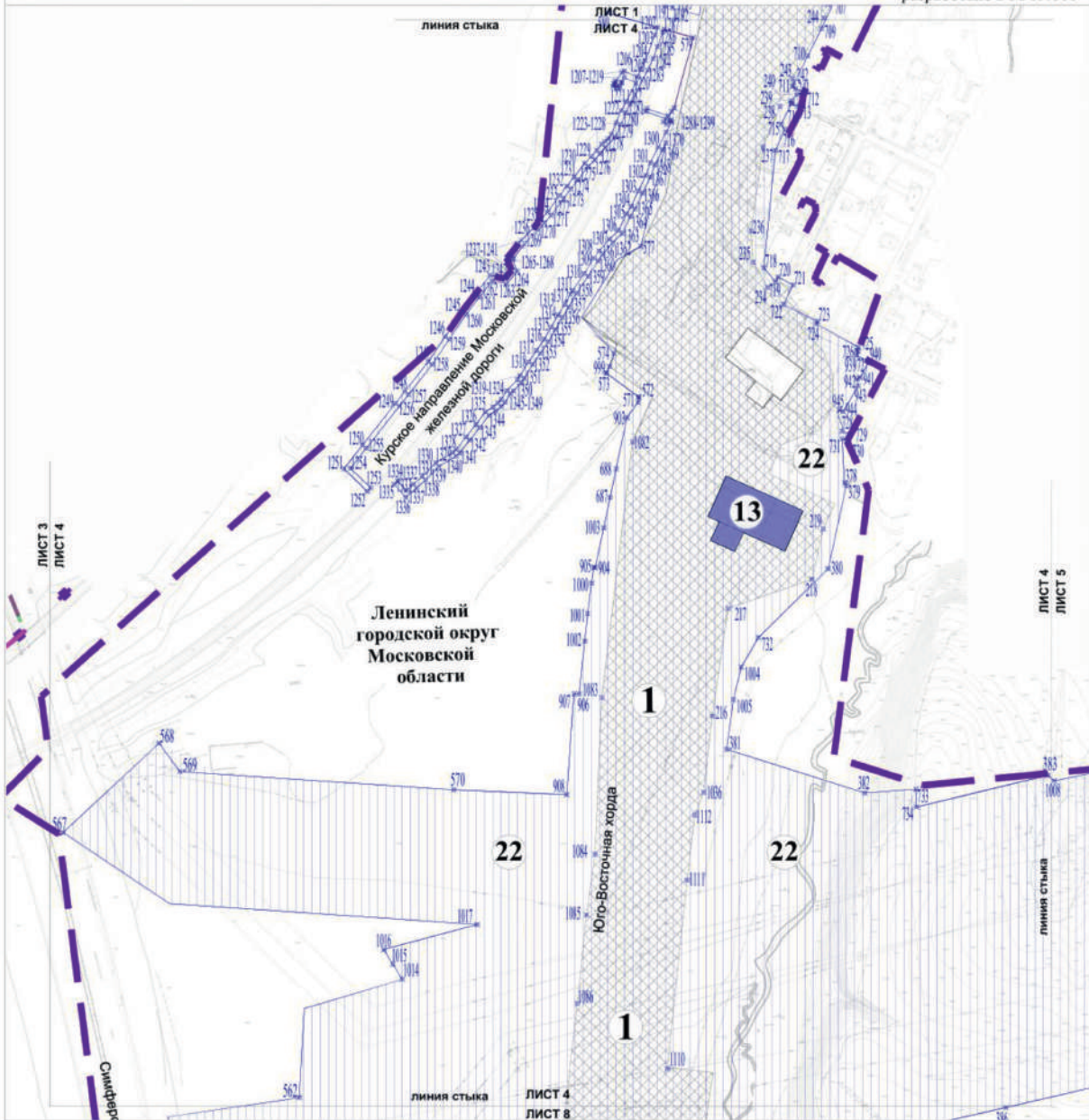
Зоны планируемого размещения линейных объектов:

- наземных сооружений
- подземных и надземных объектов инженерной инфраструктуры



Условные обозначения:

- граница внесения изменений в проект планировки территории
- границы районов города Москвы
- границы города Москвы
- границы зон планируемого размещения линейных объектов

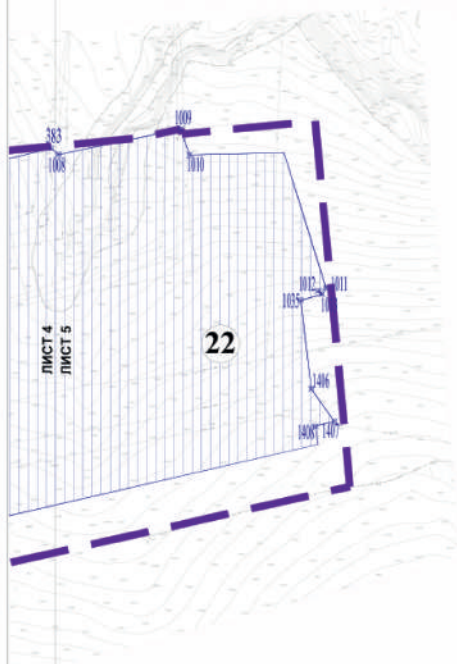


Условные обозначения:

- граница внесения изменений в проект планировки территории
- границы зон планируемого размещения линейных объектов
- номера характерных точек границ зон планируемого размещения линейных объектов
- номер зоны планируемого размещения линейных объектов

Зоны планируемого размещения линейных объектов:

- наземных сооружений
- наземных объектов инженерной инфраструктуры
- подземных и надземных объектов инженерной инфраструктуры



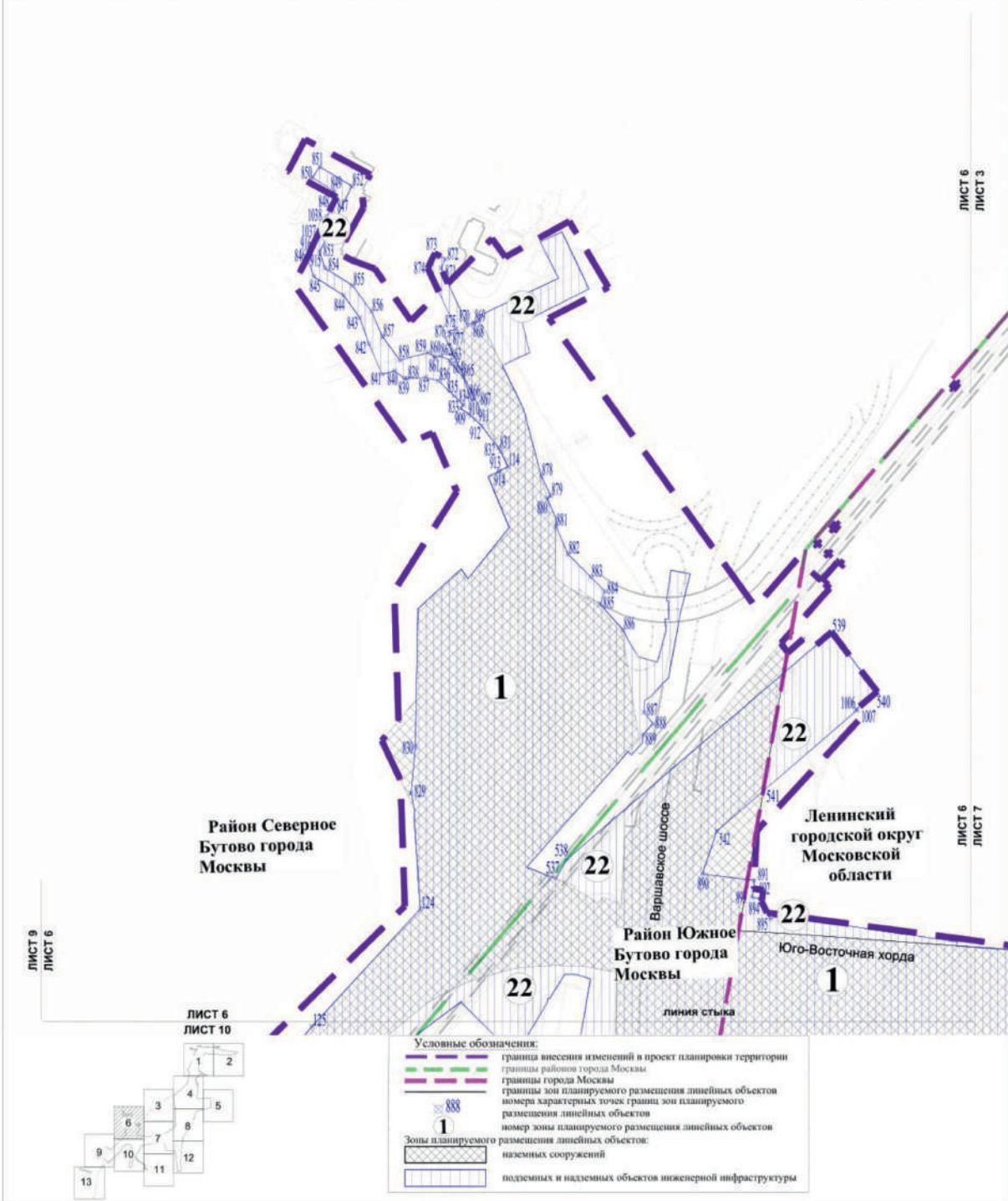
**Ленинский
городской округ
Московской
области**

ЛИНИЯ СТЫКА

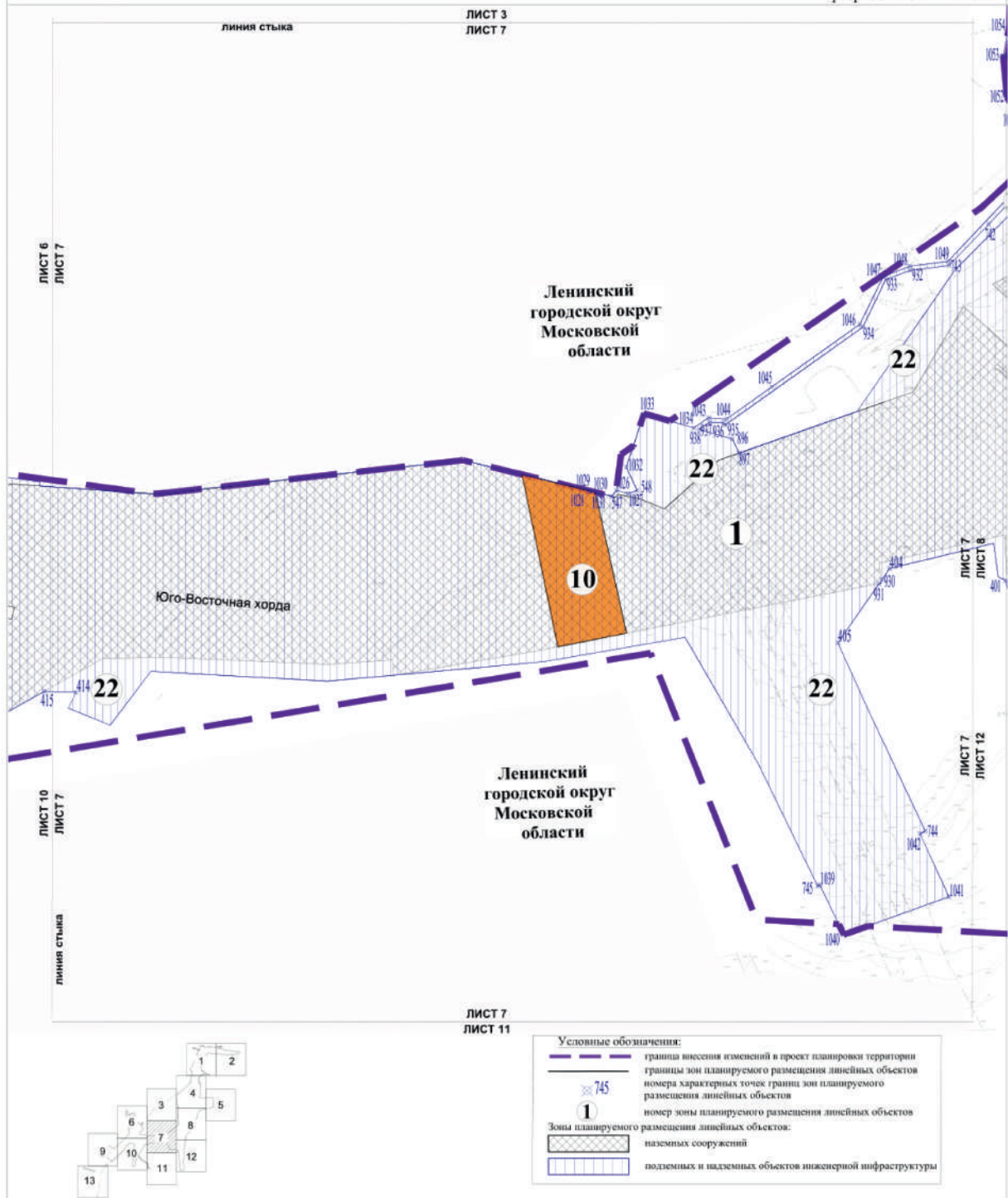
ЛИСТ 8
ЛИСТ 5

Условные обозначения:	
	граница внесения изменений в проект планировки территории
22	номер зоны планируемого размещения линейных объектов
Зоны планируемого размещения линейных объектов:	
	надземных и надземных объектов инженерной инфраструктуры



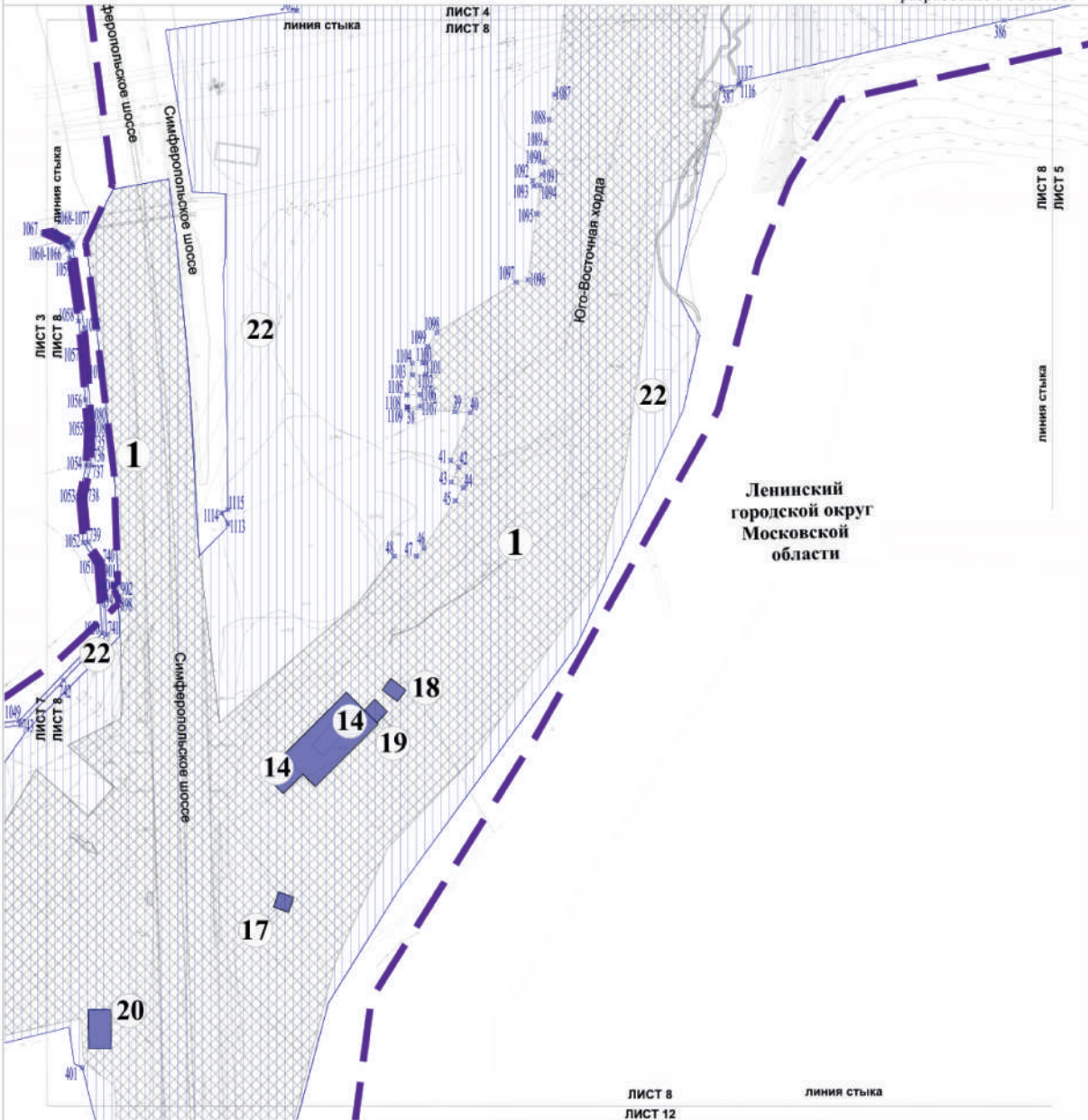


Лист 7 из 13

Ленинский городской округ Московской области
разработано в М 1:4000

Лист 8 из 13

Ленинский городской округ Московской области
разработано в М 1:4000

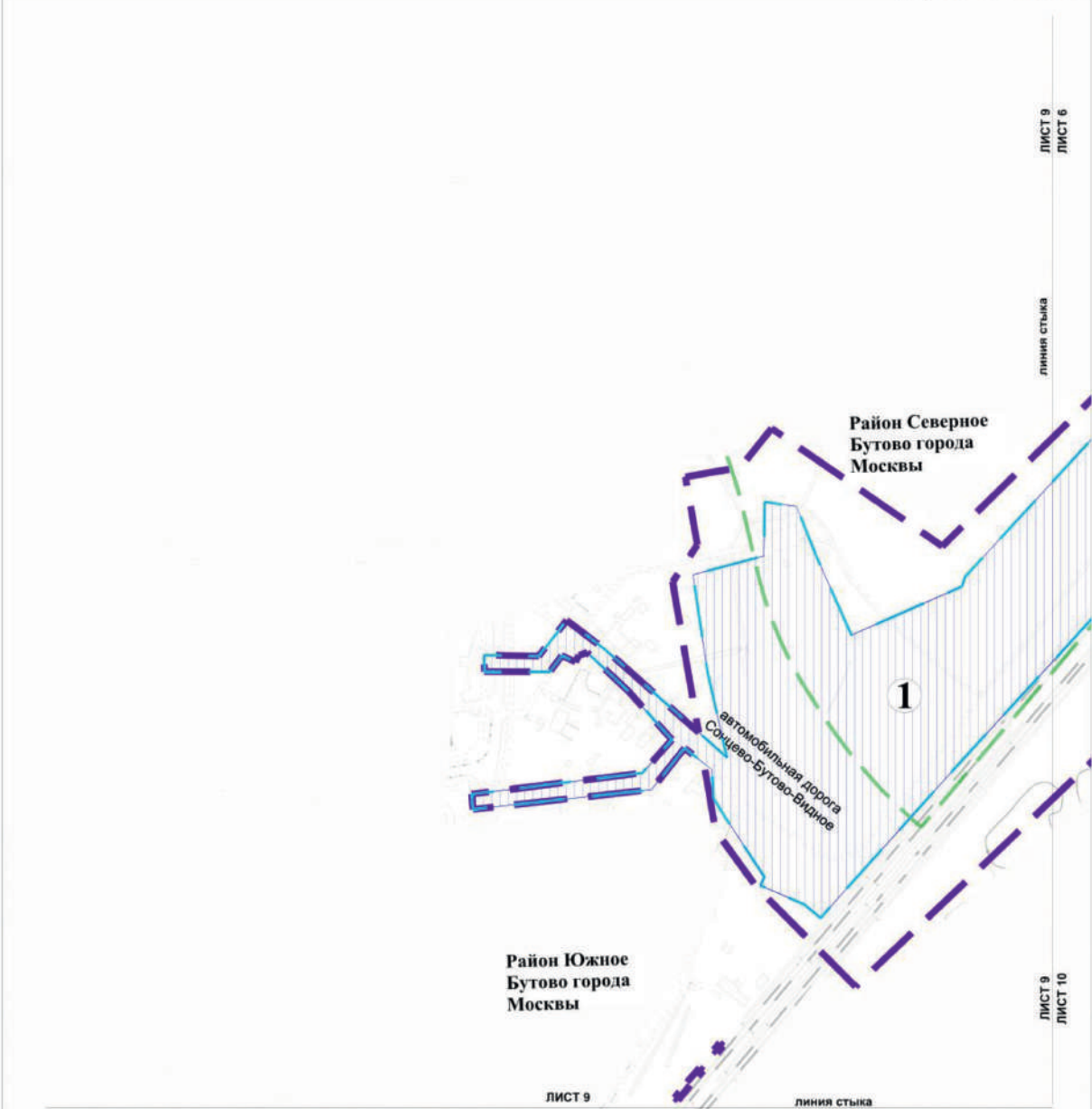


Условные обозначения:

- граница внесения изменений в проект планировки территории
- границы зон планируемого размещения линейных объектов
- номера характерных точек границ зон планируемого размещения линейных объектов
- номер зоны планируемого размещения линейных объектов

Зоны планируемого размещения линейных объектов:

- наземных сооружений
- наземных объектов инженерной инфраструктуры
- подземных и надземных объектов инженерной инфраструктуры

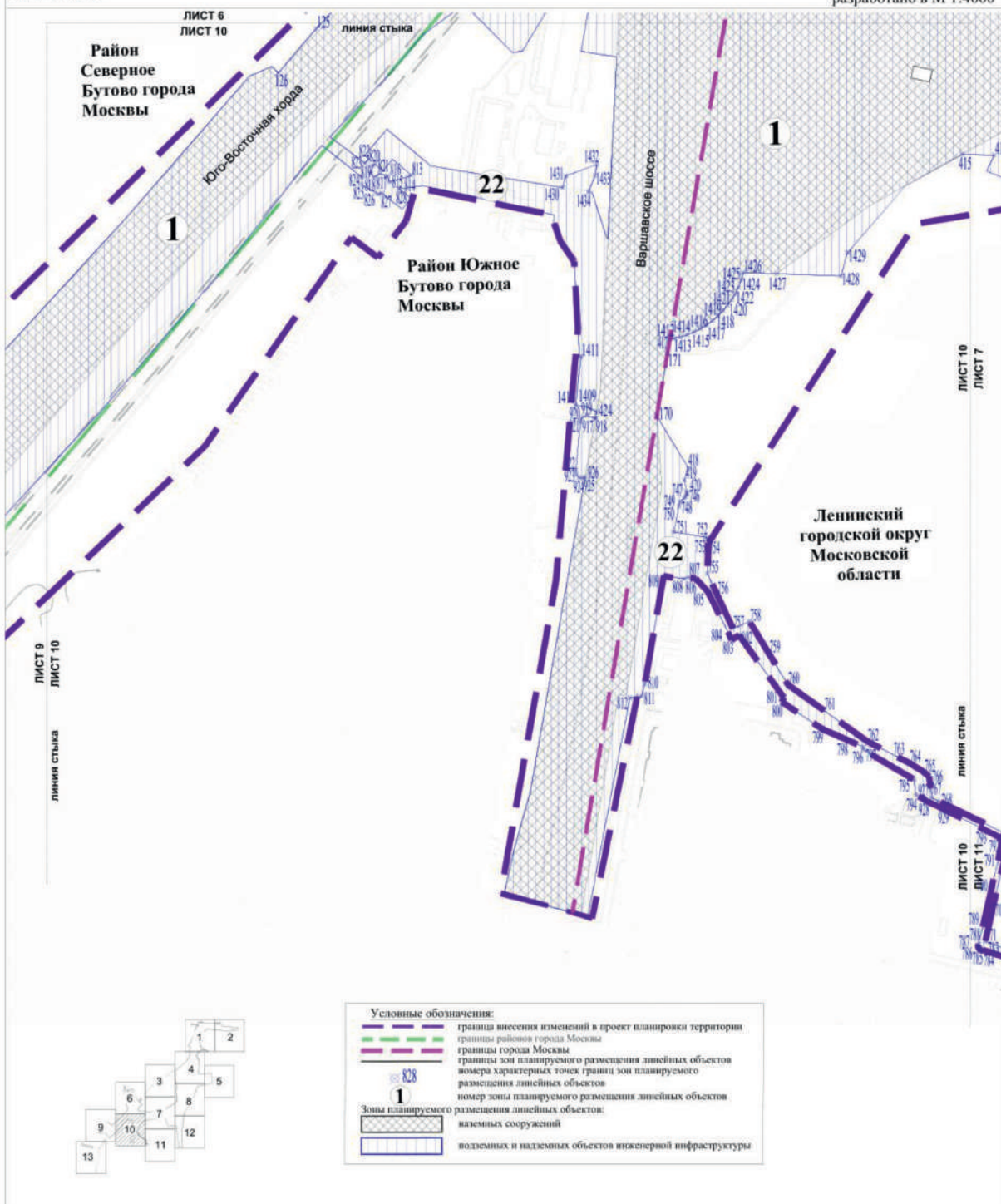


Условные обозначения:

- граница внесения изменений в проект планировки территории
- границы районов города Москвы
- границы зон планируемого размещения инженерных коммуникаций, подлежащих реконструкции и связи с изменением их местоположения
- границы зон с особыми условиями использования территории, подлежащие установлению и связи с размещением линейных объектов, подлежащих реконструкции и связи с изменением их местоположения
- 1 — номер зоны планируемого размещения линейных объектов, подлежащих реконструкции и связи с изменением их местоположения


Лист 10 из 13

район Северное Бутово города Москвы
 район Южное Бутово города Москвы
 Ленинский городской округ Московской области
 разработано в М 1:4000



Лист 11 из 13

Ленинский городской округ Московской области
разработано в М 1:4000



Лист 12 из 13

Ленинский городской округ Московской области
разработано в М 1:4000



Ленинский
городской округ
Московской
области



Условные обозначения:

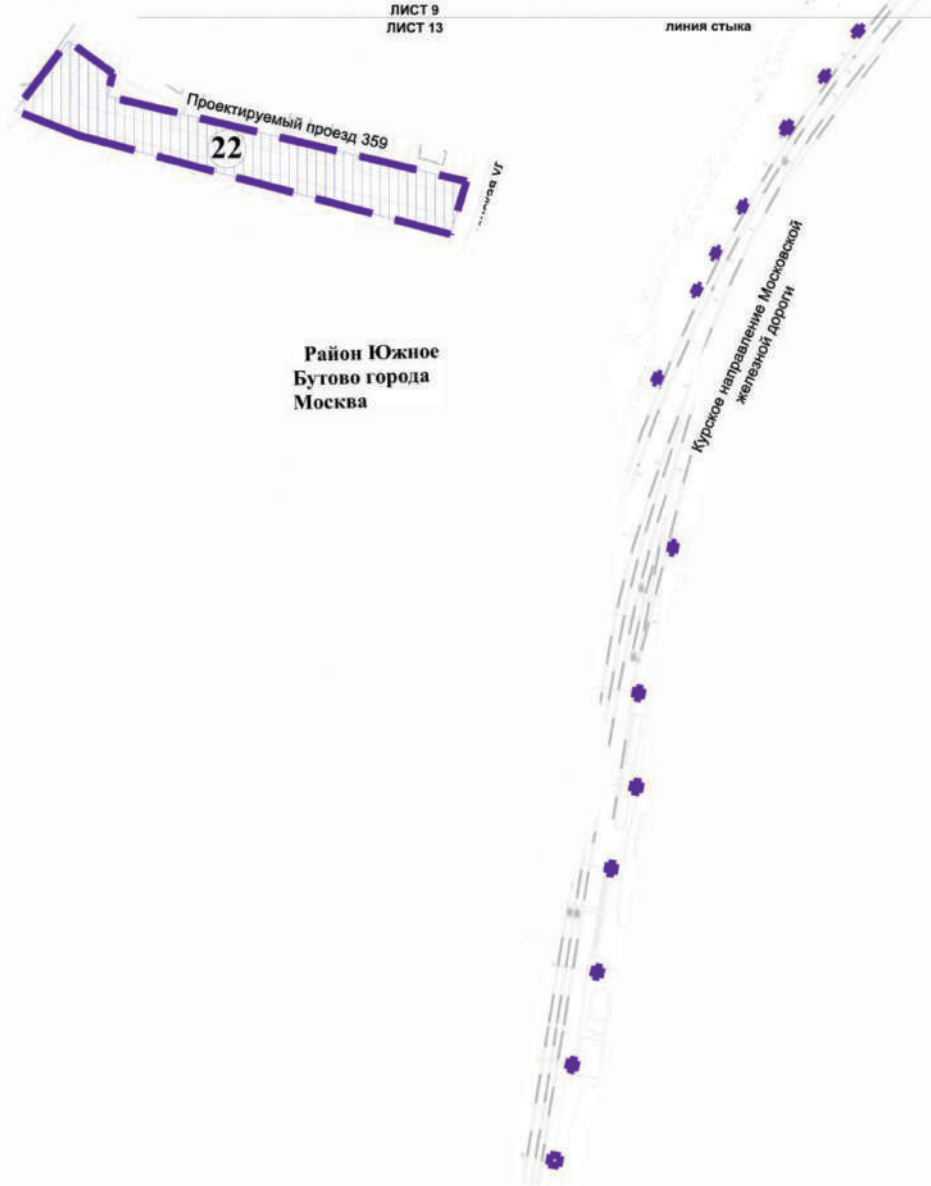
	граница внесения изменений в проект планировки территории
	границы зон планируемого размещения линейных объектов
1	номер зоны планируемого размещения линейных объектов
Зоны планируемого размещения линейных объектов:	
	надземных сооружений
	подземных и надземных объектов инженерной инфраструктуры

Лист 13 из 13

район Южное Бутово города Москвы
разработано в М 1:4000

ЛИСТ 9
ЛИСТ 13

ЛИНИЯ СТЫКА



Условные обозначения:

- граница внесения изменений в проект планировки территории
- 22** номер зоны планируемого размещения линейных объектов
- Зоны планируемого размещения линейных объектов:
- ▭ подземных и надземных объектов инженерной инфраструктуры

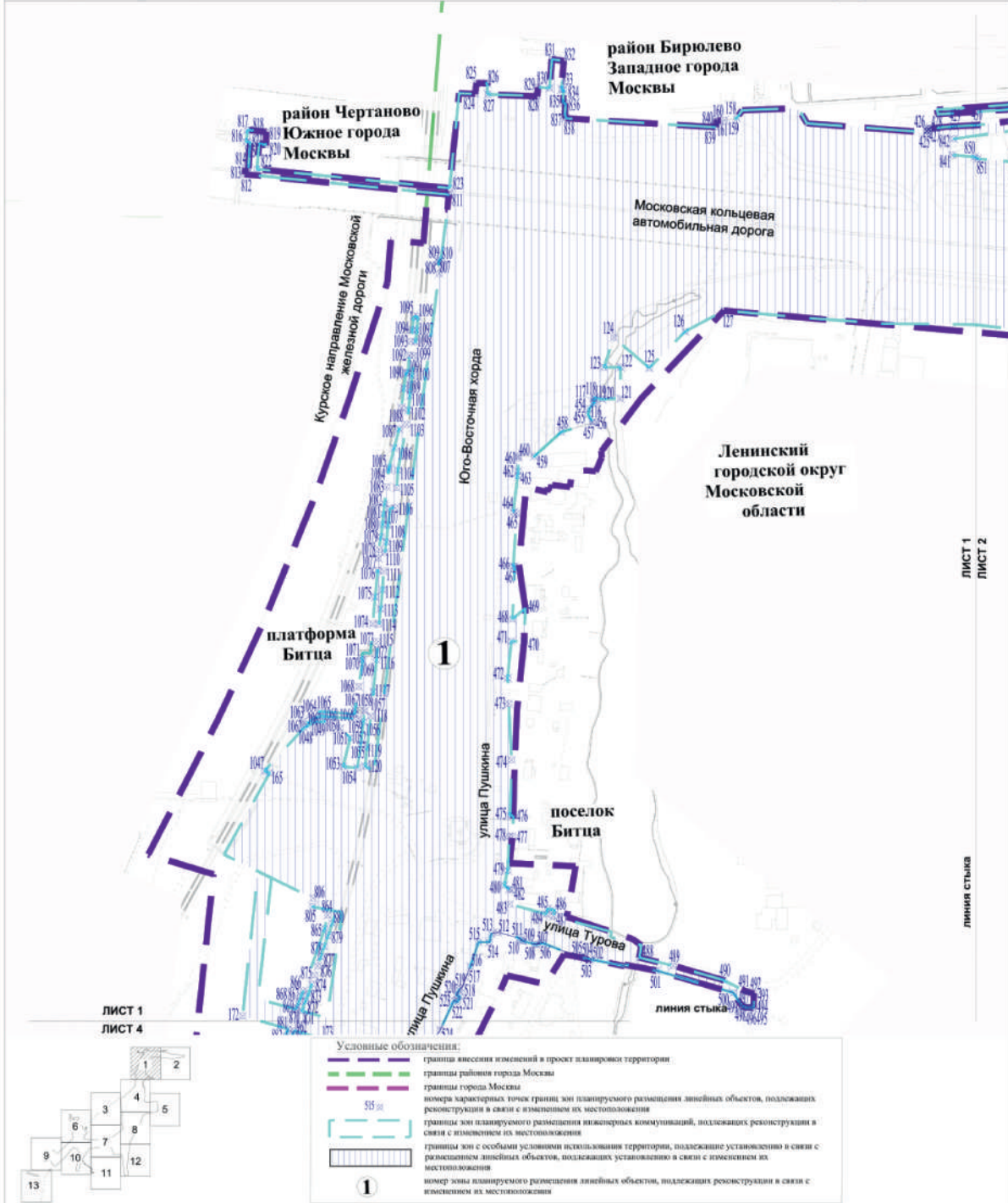
Приложение 3
к постановлению Правительства Москвы
от 12 августа 2022 г. № 1759-ПП

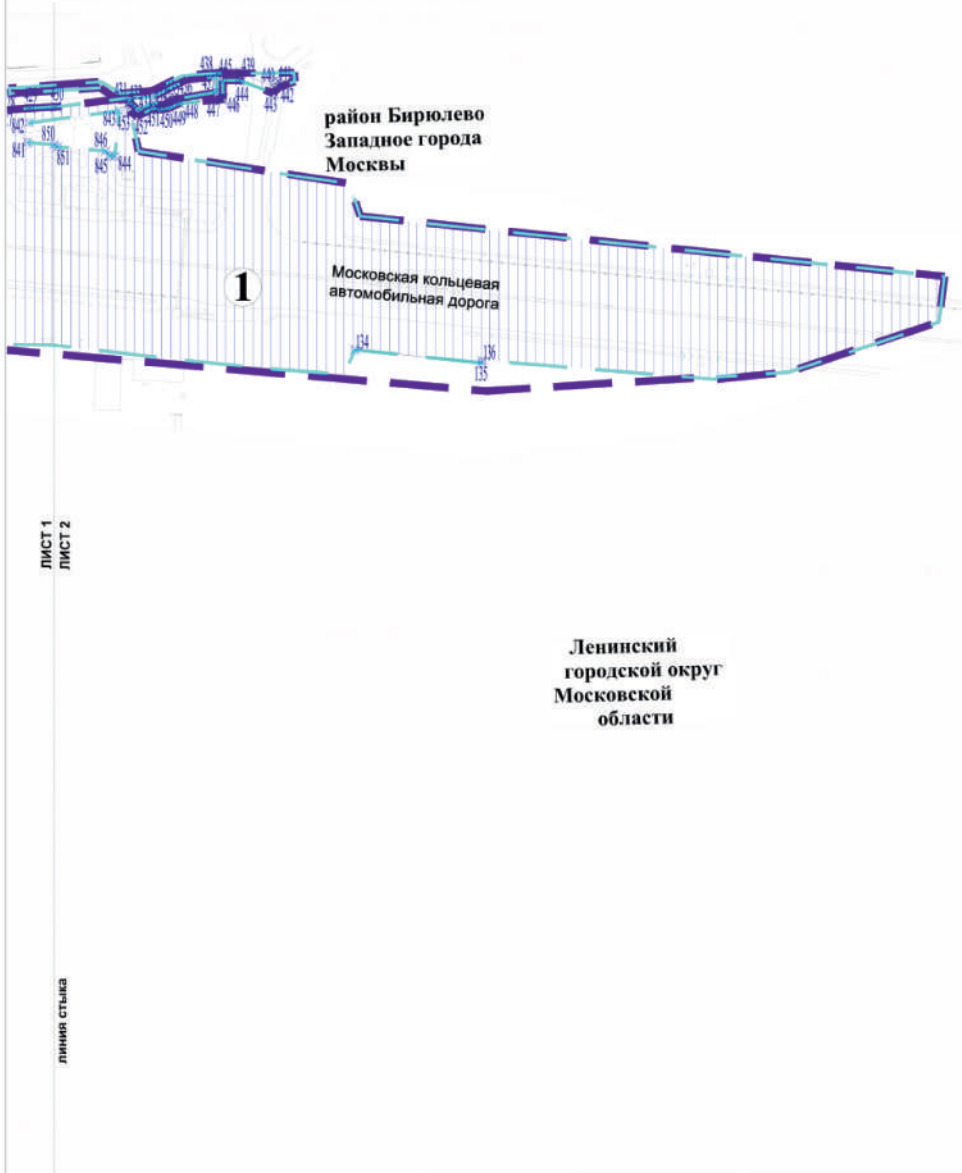
Внесение изменения в приложение 1 к постановлению
Правительства Москвы от 29 сентября 2020 г. № 1623-ПП

1.3(1). Чертеж границ зон планируемого размещения линейных объектов, подлежащих
реконструкции в связи с изменением их местоположения

район Чертаново Южное города Москвы
район Бирюлево Западное города Москвы
Ленинский городской округ Московской области
разработано в М 1:4000

Лист 1 из 13

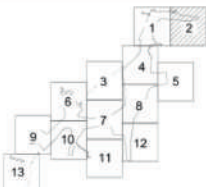




ЛИСТ 1
ЛИСТ 2

ЛИНИЯ СТЫКА

Ленинский
городской округ
Московской
области

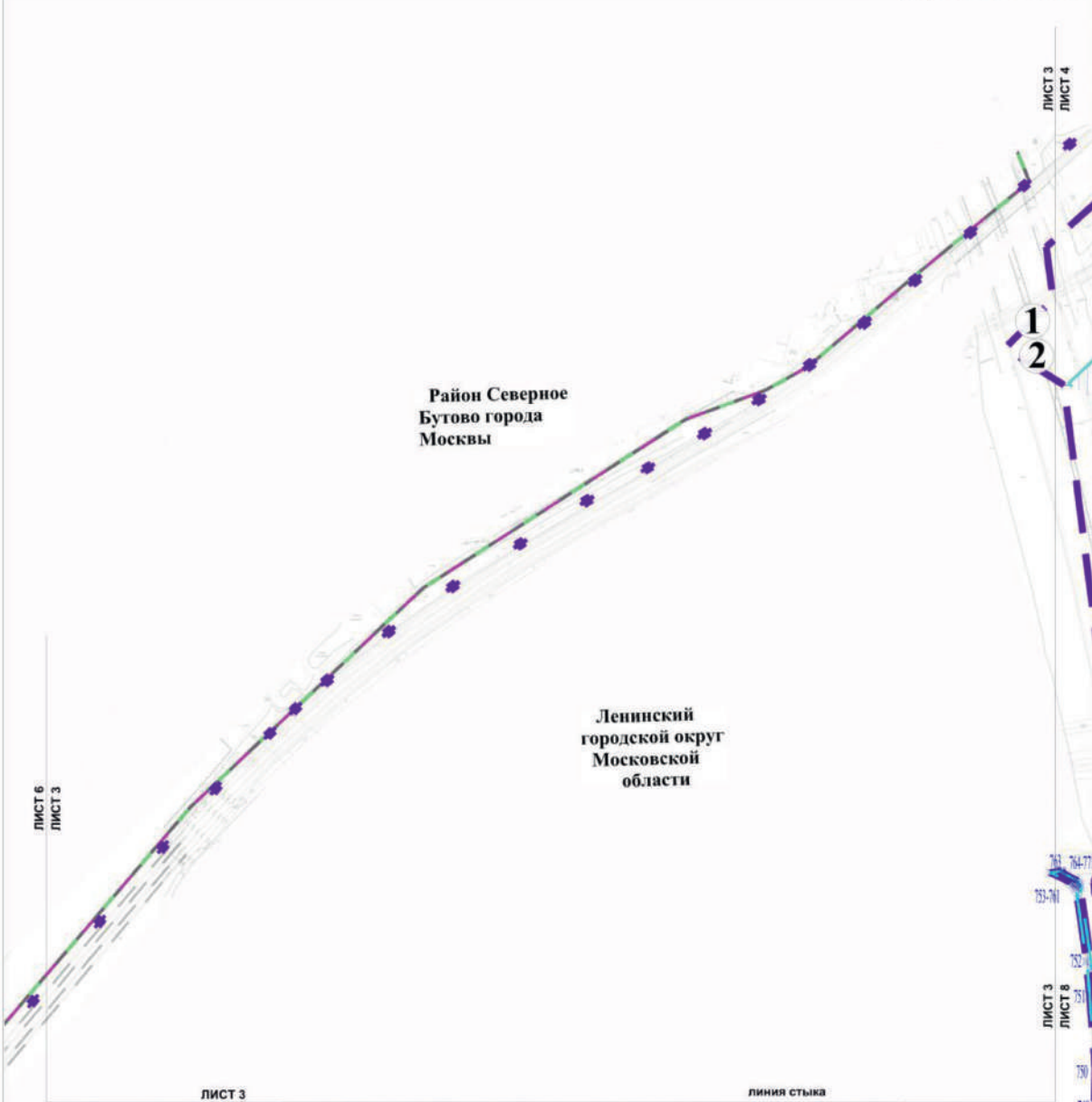


Условные обозначения:

- границы внесения изменений в проект планировки территории
- границы города Москвы
- номера характерных точек границ зон планируемого размещения линейных объектов, подлежащих реконструкции в связи с изменением их местоположения
- границы зон планируемого размещения инженерных коммуникаций, подлежащих реконструкции в связи с изменением их местоположения
- границы зон с особыми условиями использования территории, подлежащие установлению в связи с размещением линейных объектов, подлежащих установлению в связи с изменением их местоположения
- номер зоны планируемого размещения линейных объектов, подлежащих реконструкции в связи с изменением их местоположения

Лист 3 из 13

район Северное Бутово города Москвы
 Ленинский городской округ Московской области
 разработано в М 1:4000



ЛИСТ 6
 ЛИСТ 3

ЛИСТ 3
 ЛИСТ 4

Район Северное
 Бутово города
 Москвы

Ленинский
 городской округ
 Московской
 области

1
 2

ЛИСТ 3
 ЛИСТ 8
 763
 764
 765
 766
 767
 768
 769
 770

ЛИСТ 3
 ЛИСТ 7

линия стыка

Условные обозначения:

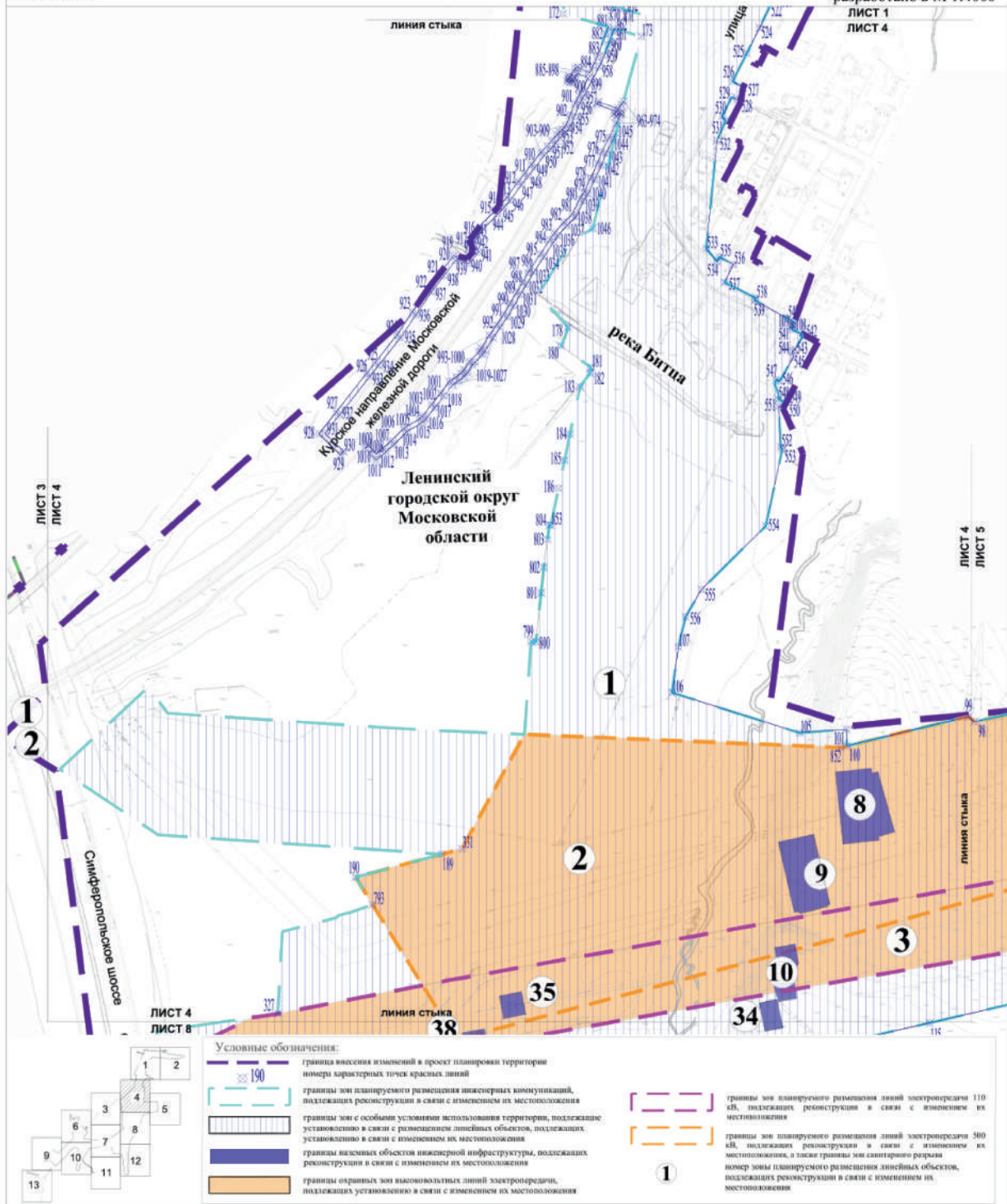
- границы вносимых изменений в проект планировки территории
- границы районов города Москвы
- границы города Москвы
- номера характерных точек красных линий
- границы зон планируемого размещения инженерных коммуникаций, подлежащих реконструкции в связи с изменением их местоположения
- границы зон с особыми условиями использования территории, подлежащие установлению в связи с размещением линейных объектов, подлежащих установлению в связи с изменением их местоположения
- границы охранных зон высоковольтных линий электропередачи, подлежащих установлению в связи с изменением их местоположения
- границы зон планируемого размещения линий электропередачи 500 кВ, подлежащих реконструкции в связи с изменением их местоположения, а также границы зон санитарного разрыва
- номер зоны планируемого размещения линейных объектов, подлежащих реконструкции в связи с изменением их местоположения



Лист 4 из 13

Ленинский городской округ Московской области

разработано в М 1:4000














ЛИНИЯ СТЫКА

ЛИСТ 8
ЛИСТ 5

**Ленинский
городской округ
Московской
области**



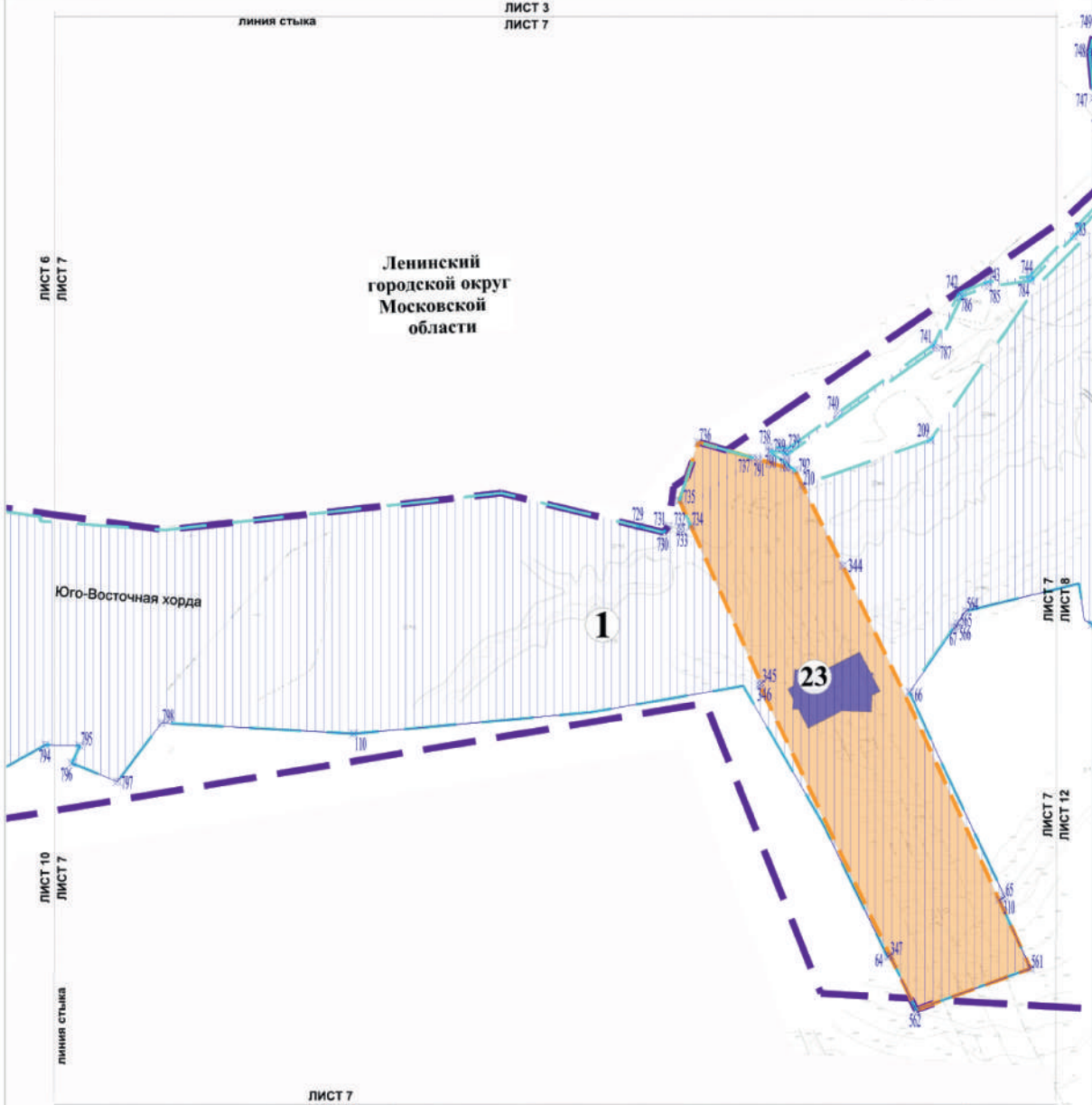
Условные обозначения:

-  границы внесения изменений в проект планировки территории
-  номера характерных точек красных линий
-  границы зон планируемого размещения инженерных коммуникаций, подлежащих реконструкции в связи с изменением их местоположения
-  границы зон с особыми условиями использования территории, подлежащие установлению в связи с размещением линейных объектов, подлежащих установлению в связи с изменением их местоположения
-  границы наземных объектов инженерной инфраструктуры, подлежащих реконструкции в связи с изменением их местоположения
-  границы зон планируемого размещения линий электропередачи 110 кВ, подлежащих реконструкции в связи с изменением их местоположения
-  границы зон планируемого размещения линий электропередачи 500 кВ, подлежащих реконструкции в связи с изменением их местоположения, а также границ зон санитарного охраны
-  границы охранных зон высоковольтных линий электропередачи, подлежащих установлению в связи с изменением их местоположения
-  номер зоны планируемого размещения линейных объектов, подлежащих реконструкции в связи с изменением их местоположения



Лист 7 из 13

Ленинский городской округ Московской области
разработано в М 1:4000



ЛИСТ 6
ЛИСТ 7

ЛИСТ 3
ЛИСТ 7

Ленинский
городской округ
Московской
области

Юго-Восточная хорда

1

23

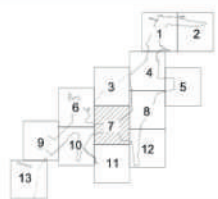
ЛИСТ 10
ЛИСТ 7

ЛИСТ 7
ЛИСТ 8









ЛИСТ 7
ЛИСТ 12

линия стыка

ЛИСТ 7
ЛИСТ 11

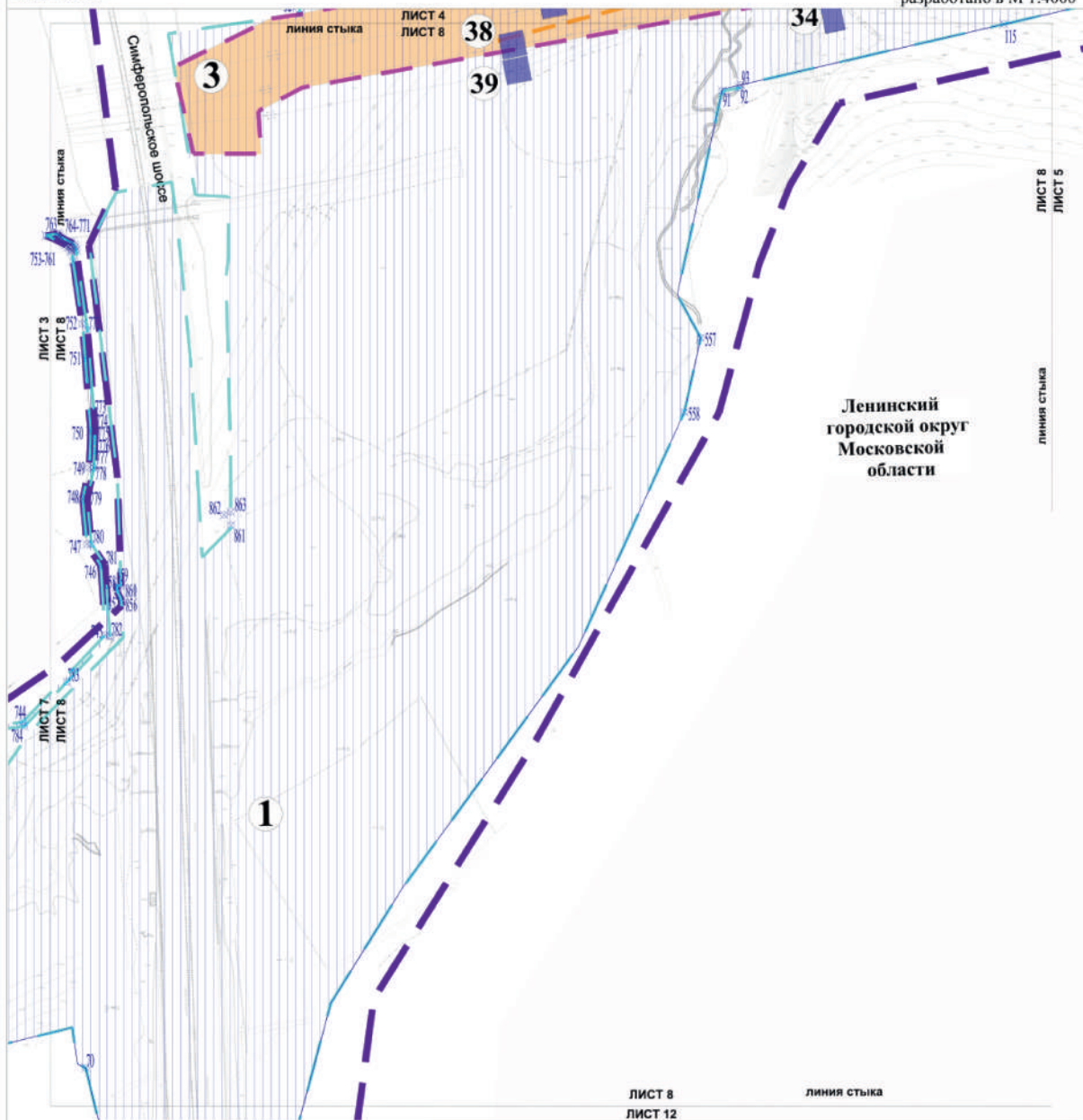


Условные обозначения:

-  граница внесения изменений в проект планировки территории
-  номера характерных точек красных линий
-  границы зон планируемого размещения инженерных коммуникаций, подлежащих реконструкции в связи с изменением их местоположения
-  границы зон с особыми условиями использования территории, подлежащие установлению в связи с размещением линейных объектов, подлежащих установлению в связи с изменением их местоположения
-  границы низовых объектов инженерной инфраструктуры, подлежащих реконструкции в связи с изменением их местоположения
-  границы зон планируемого размещения линий электропередачи 500 кВ, подлежащих реконструкции в связи с изменением их местоположения, а также границы зон санитарного режима
-  границы охранных зон высоковольтных линий электропередачи, подлежащих установлению в связи с изменением их местоположения
-  номер зоны планируемого размещения линейных объектов, подлежащих реконструкции в связи с изменением их местоположения

Лист 8 из 13

Ленинский городской округ Московской области
разработано в М 1:4000

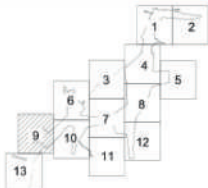
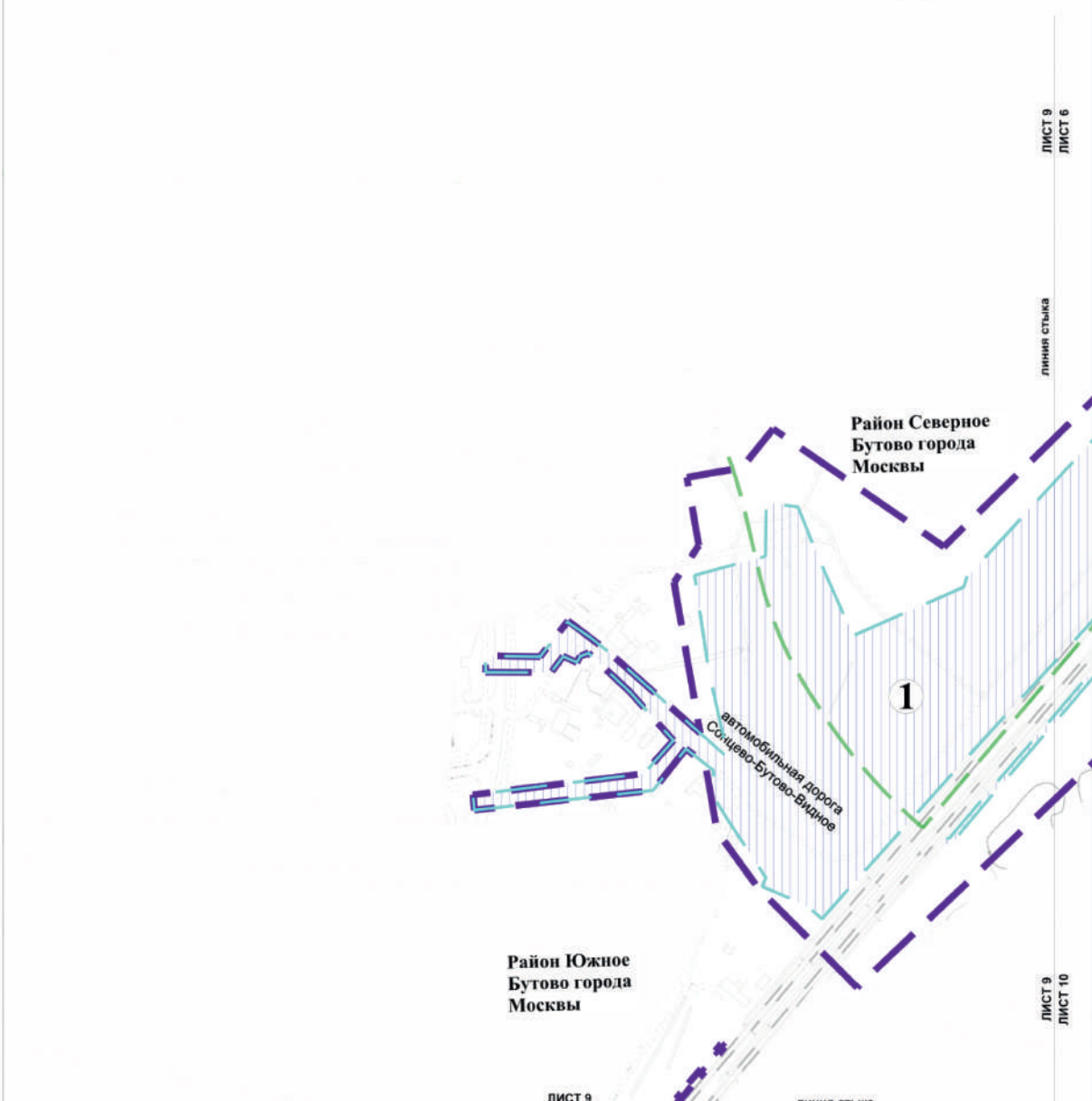


- Условные обозначения:**
- граница внесения изменений в проект планировки территории; номера характерных точек красных линий.
 - границы зон планируемого размещения инженерных коммуникаций, подлежащих реконструкции в связи с изменением их местоположения.
 - границы зон с особыми условиями использования территории, подлежащие установлению в связи с размещением линейных объектов, подлежащих установлению в связи с изменением их местоположения.
 - границы наземных объектов инженерной инфраструктуры, подлежащих реконструкции в связи с изменением их местоположения.
 - номер зоны планируемого размещения линейных объектов, подлежащих реконструкции в связи с изменением их местоположения.
 - границы зон планируемого размещения линий электропередачи 110 кВ, подлежащих реконструкции в связи с изменением их местоположения.
 - границы зон планируемого размещения линий электропередачи 500 кВ, подлежащих реконструкции в связи с изменением их местоположения, а также границы зон санитарного режима.
 - границы охранных зон высоковольтных линий электропередачи, подлежащих установлению в связи с изменением их местоположения.






ЛИСТ 8
ЛИСТ 12

ЛИНИЯ СТЫКА

Ленинский
городской округ
Московской
области

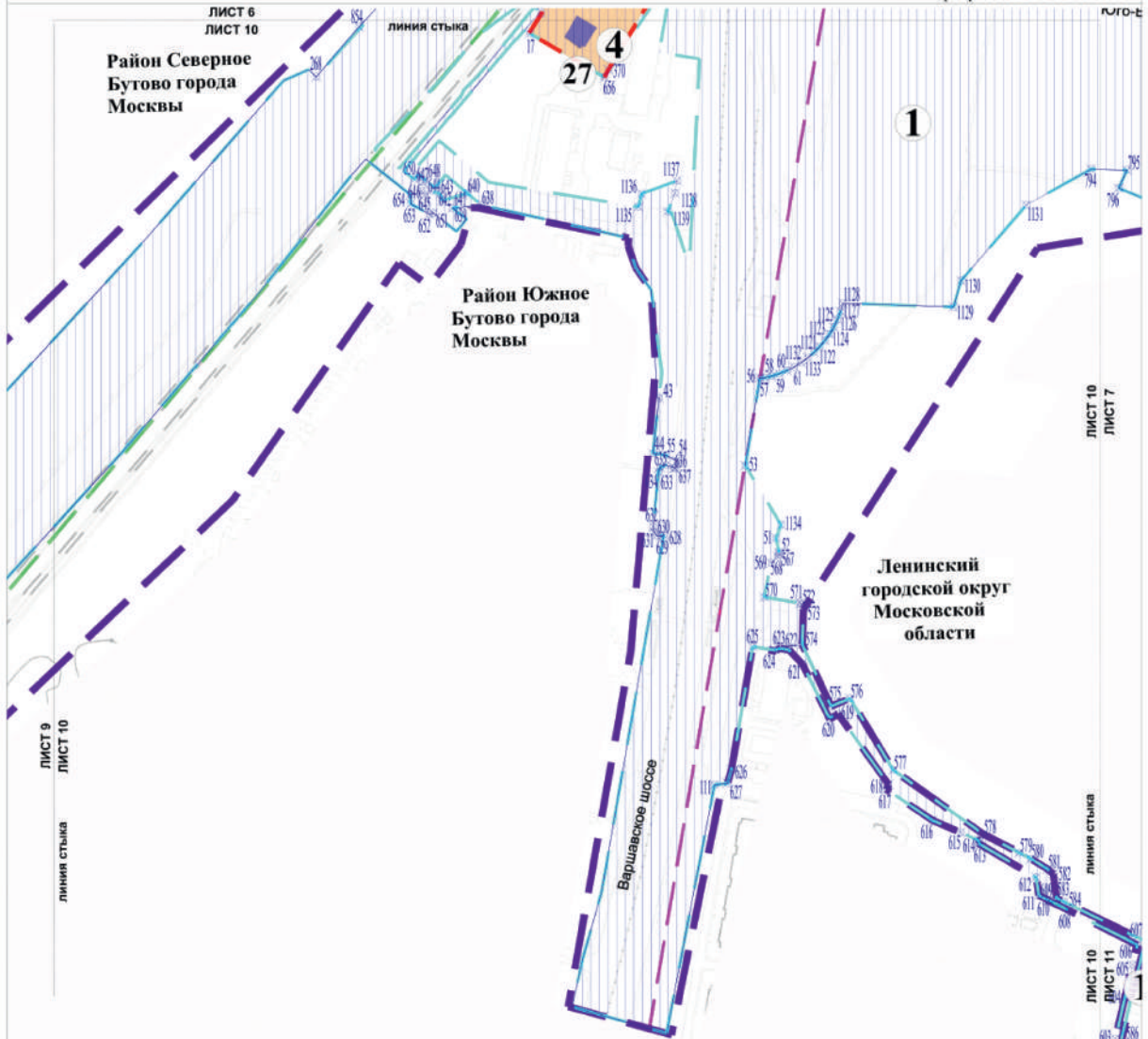


Условные обозначения:

-  граница внесения изменений в проект планировки территории
-  граница районов города Москвы
-  границы зон планируемого размещения инженерных коммуникаций, подлежащих реконструкции в связи с изменением их местоположения
-  границы зон с особыми условиями использования территории, подлежащие установлению в связи с размещением линейных объектов, подлежащих реконструкции в связи с изменением их местоположения
-  номер зоны планируемого размещения линейных объектов, подлежащих реконструкции в связи с изменением их местоположения

Лист 10 из 13

район Северное Бутово города Москвы
 район Южное Бутово города Москвы
 Ленинский городской округ Московской области
 разработано в М 1:4000




Условные обозначения:

	граница внесения изменений в проект планировки территории
	границы города Москвы
	границы районов города Москвы
	номера характерных точек красных линий
	границы зон планируемого размещения инженерных коммуникаций, подлежащих реконструкции в связи с изменением их местоположения
	границы зон с особыми условиями использования территории, подлежащие установлению в связи с изменением линейных объектов, подлежащих установлению в связи с изменением их местоположения
	границы наземных объектов инженерной инфраструктуры, подлежащих реконструкции в связи с изменением их местоположения
	границы охранных зон высоковольтных линий электропередачи, подлежащих установлению в связи с изменением их местоположения
	границы зон планируемого размещения линий электропередачи 220 кВ, подлежащих реконструкции в связи с изменением их местоположения
	номер зоны планируемого размещения линейных объектов, подлежащих реконструкции в связи с изменением их местоположения

Лист 11 из 13

Ленинский городской округ Московской области
разработано в М 1:4000



Условные обозначения:

	границы внесения изменений в проект планировки территории
	номера характерных точек красных линий
	границы зон планируемого размещения линейных коммуникаций, подлежащих реконструкции в связи с изменением их местоположения
	границы зон с особыми условиями использования территории, подлежащие установлению в связи с размещением линейных объектов, подлежащих реконструкции в связи с изменением их местоположения
	номер зоны планируемого размещения линейных объектов, подлежащих реконструкции в связи с изменением их местоположения

ЛИСТ 10
ЛИСТ 11


ЛИНИЯ СТЫКА

ЛИСТ 7
ЛИСТ 11

ЛИНИЯ СТЫКА

ЛИСТ 11
ЛИСТ 12

**Ленинский
городской округ
Московской
области**



**Ленинский
городской округ
Московской
области**

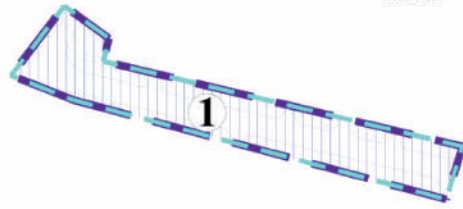


Условные обозначения:

	граница внесения изменений в проект планировки территории
	номера характерных точек красных линий
	границы зон планируемого размещения инженерных коммуникаций, подлежащих реконструкции в связи с изменением их местоположения
	границы зон с особыми условиями использования территории, подлежащих установлению в связи с размещением линейных объектов, подлежащих установлению в связи с изменением их местоположения
	номер зоны планируемого размещения линейных объектов, подлежащих реконструкции в связи с изменением их местоположения

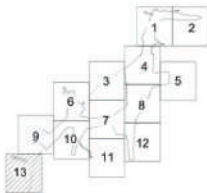
ЛИСТ 9
ЛИСТ 13

линия стыка



Район Южное
Бутово города
Москвы

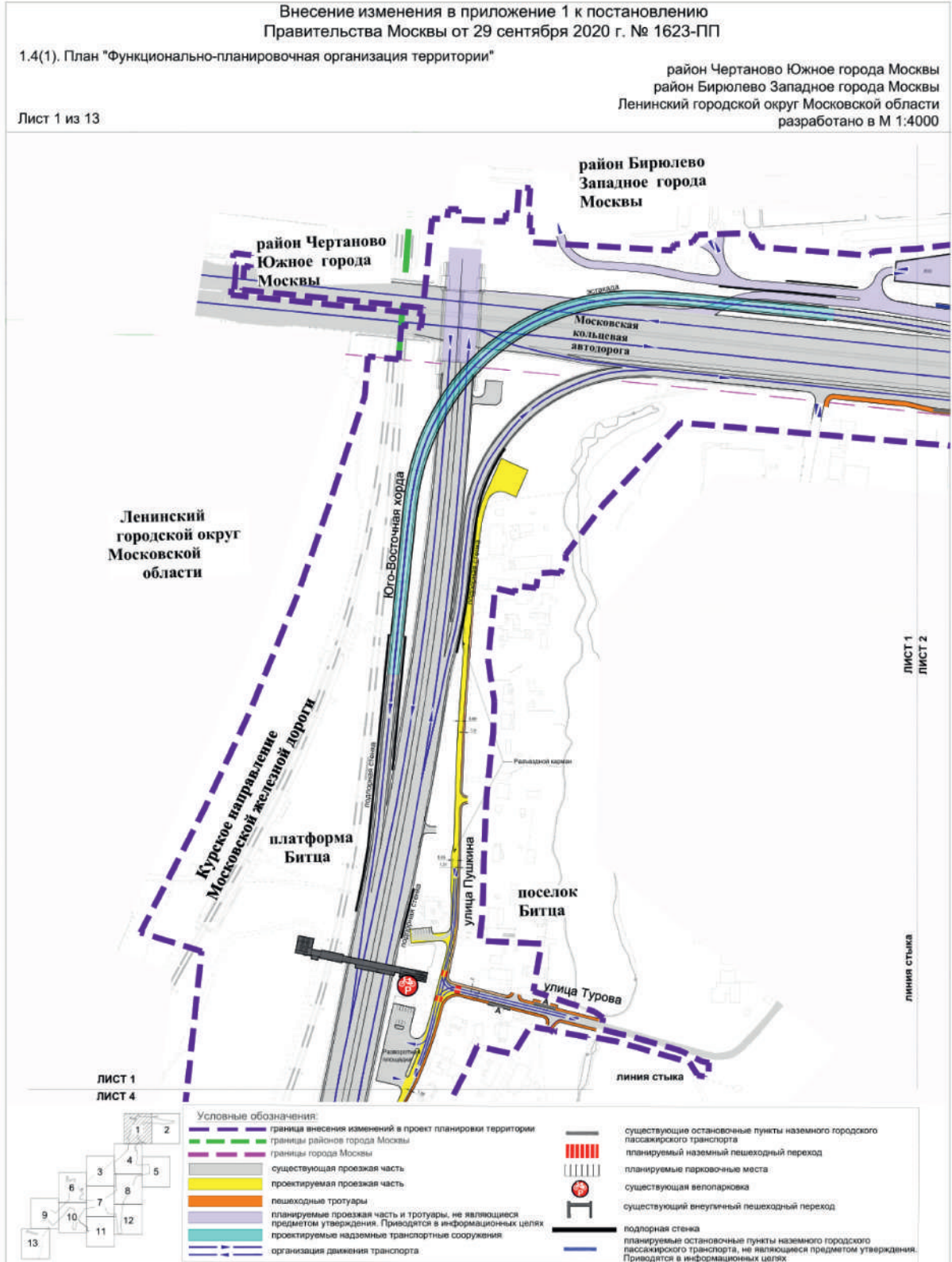
Курское направление Московской
железнодорожной



Условные обозначения:

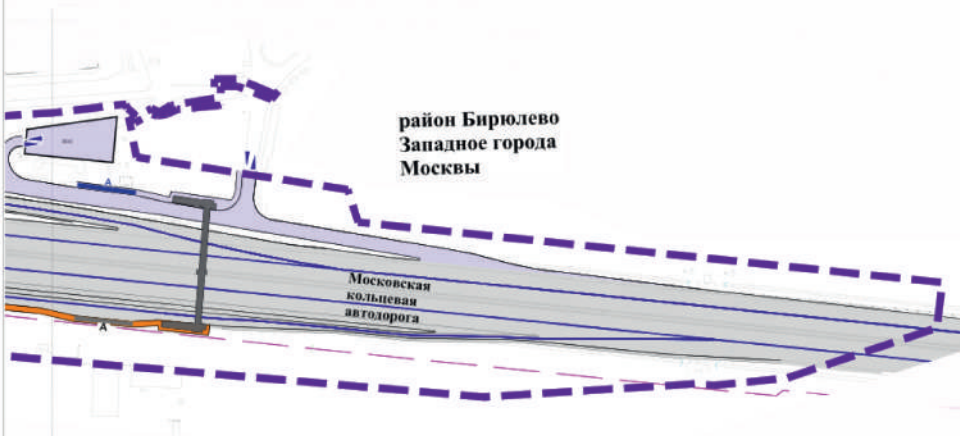
- граница внесена изменений в проект планировки территории
- границы зон планируемого размещения инженерных коммуникаций, подлежащих реконструкции в связи с изменением их местоположения
- границы зон с особыми условиями использования территории, подлежащие установлению в связи с размещением линейных объектов, подлежащих установлению в связи с изменением их местоположения
- ① номер зоны планируемого размещения линейных объектов, подлежащих реконструкции в связи с изменением их местоположения

Приложение 4
к постановлению Правительства Москвы
от 12 августа 2022 г. № 1759-ПП



Лист 2 из 13

район Бирюлево Западное города Москвы
 Ленинский городской округ Московской области
 разработано в М 1:4000



ЛИСТ 1
 ЛИСТ 2

район Бирюлево
 Западное города
 Москвы

Ленинский
 городской округ
 Московской
 области

линия стелла

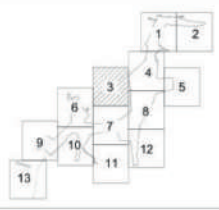
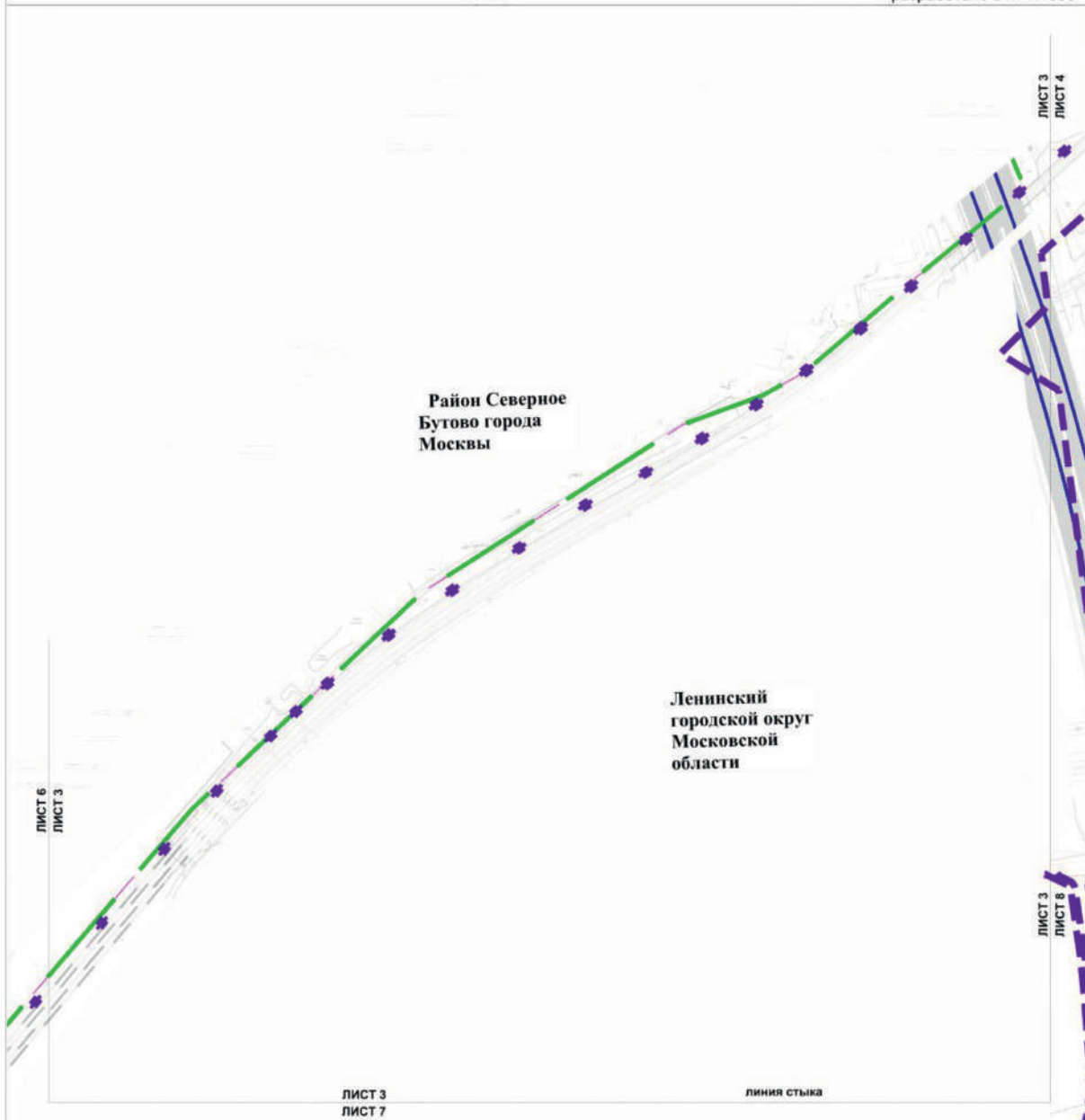


Условные обозначения:

	границы внесения изменений в проект планировки территории		организация движения транспорта
	границы города Москвы		существующий остановочный пункт наземного городского пассажирского транспорта
	существующая проезжая часть		планируемые остановочные пункты наземного городского пассажирского транспорта, не являющиеся предметом утверждения. Приводятся в информационных целях
	существующие пешеходные тротуары		
	планируемые проезжая часть и тротуары, не являющиеся предметом утверждения. Приводятся в информационных целях		
			существующий внеуличный пешеходный переход

Лист 3 из 13

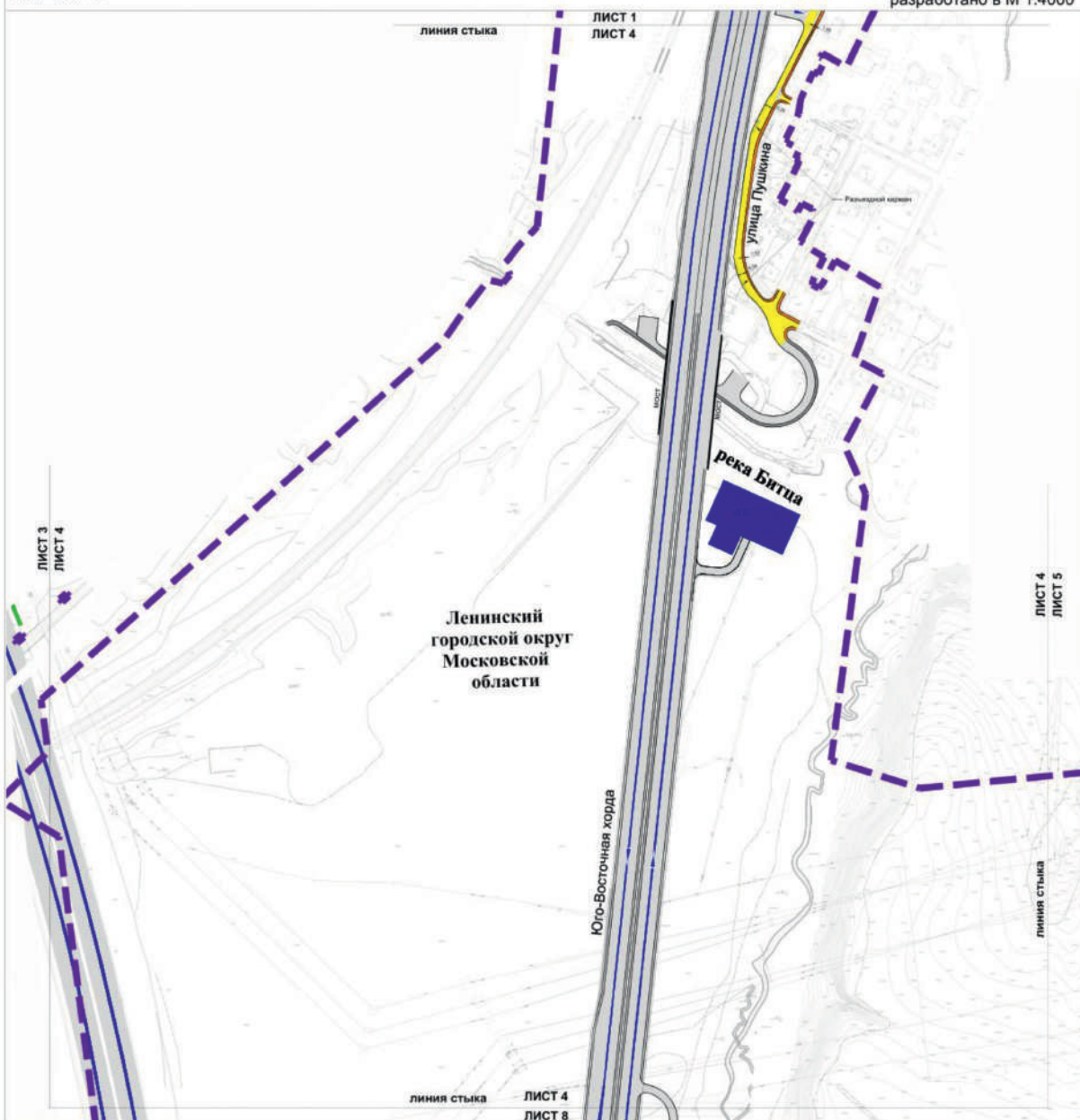
район Северное Бутово города Москвы
 Ленинский городской округ Московской области
 разработано в М 1:4000









Условные обозначения:

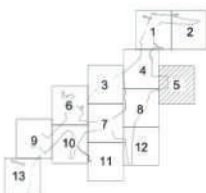
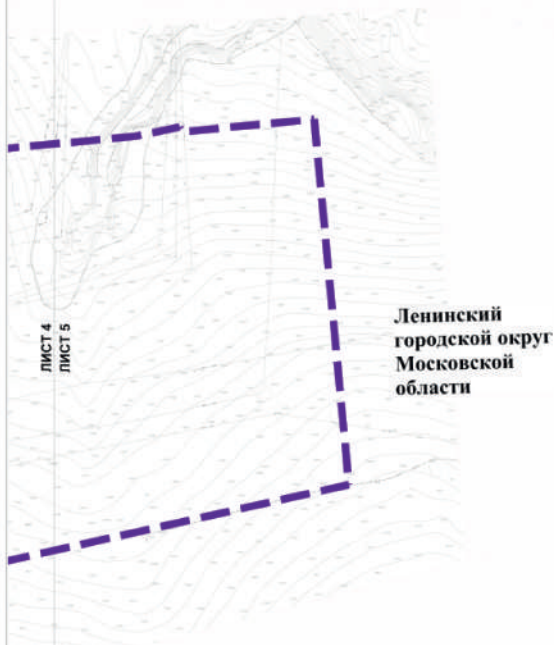
	граница внесения изменений в проект планировки территории
	границы города Москвы
	границы районов города Москвы
	существующая проезжая часть
	организация движения транспорта

Лист 4 из 13

Ленинский городской округ Московской области
разработано в М 1:4000

Условные обозначения:

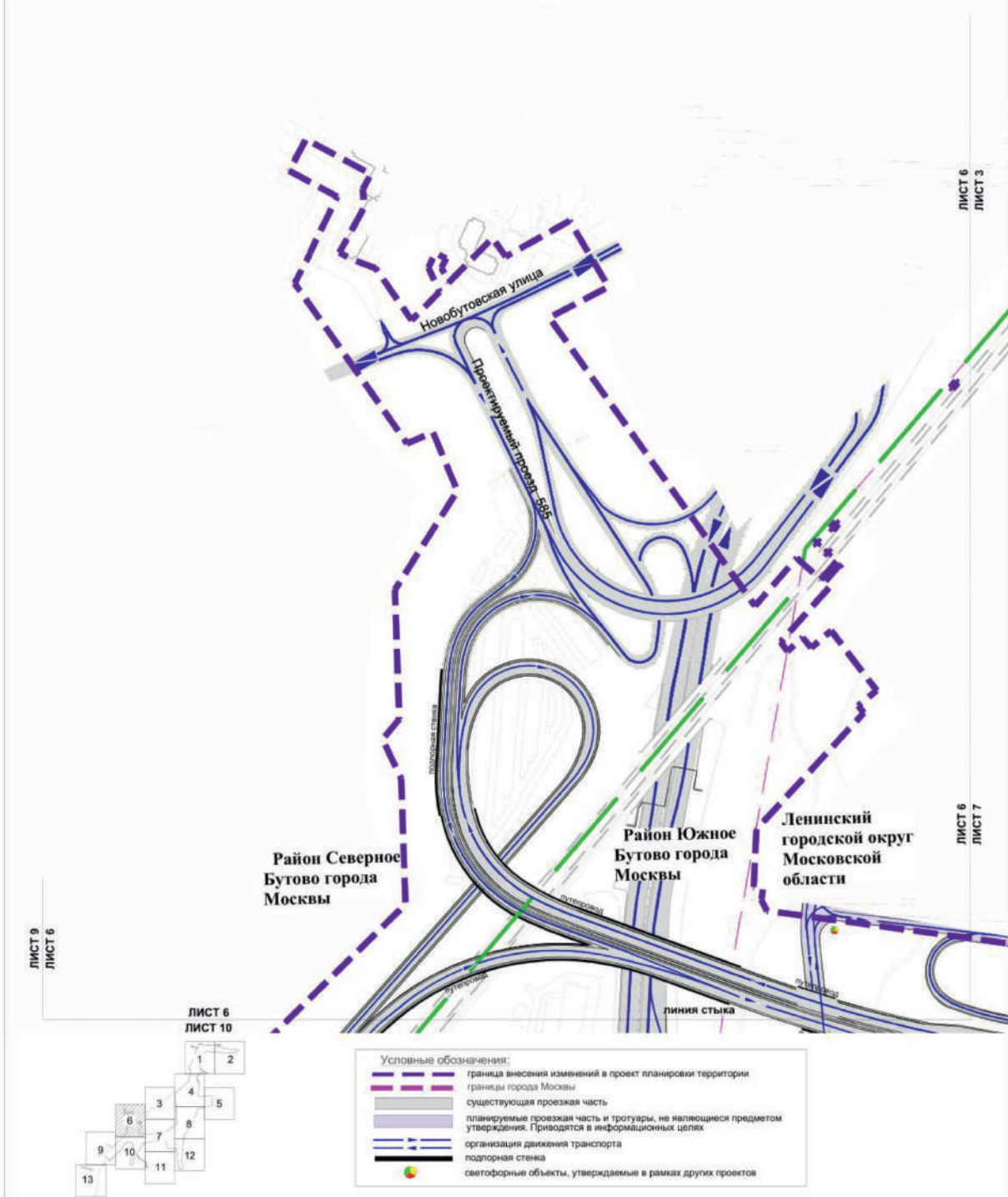
-  граница внесения изменений в проект планировки территории
-  существующая проезжая часть
-  проектируемая проезжая часть
-  пешеходные тротуары
-  проектируемое инженерное сооружение
-  организация движения транспорта

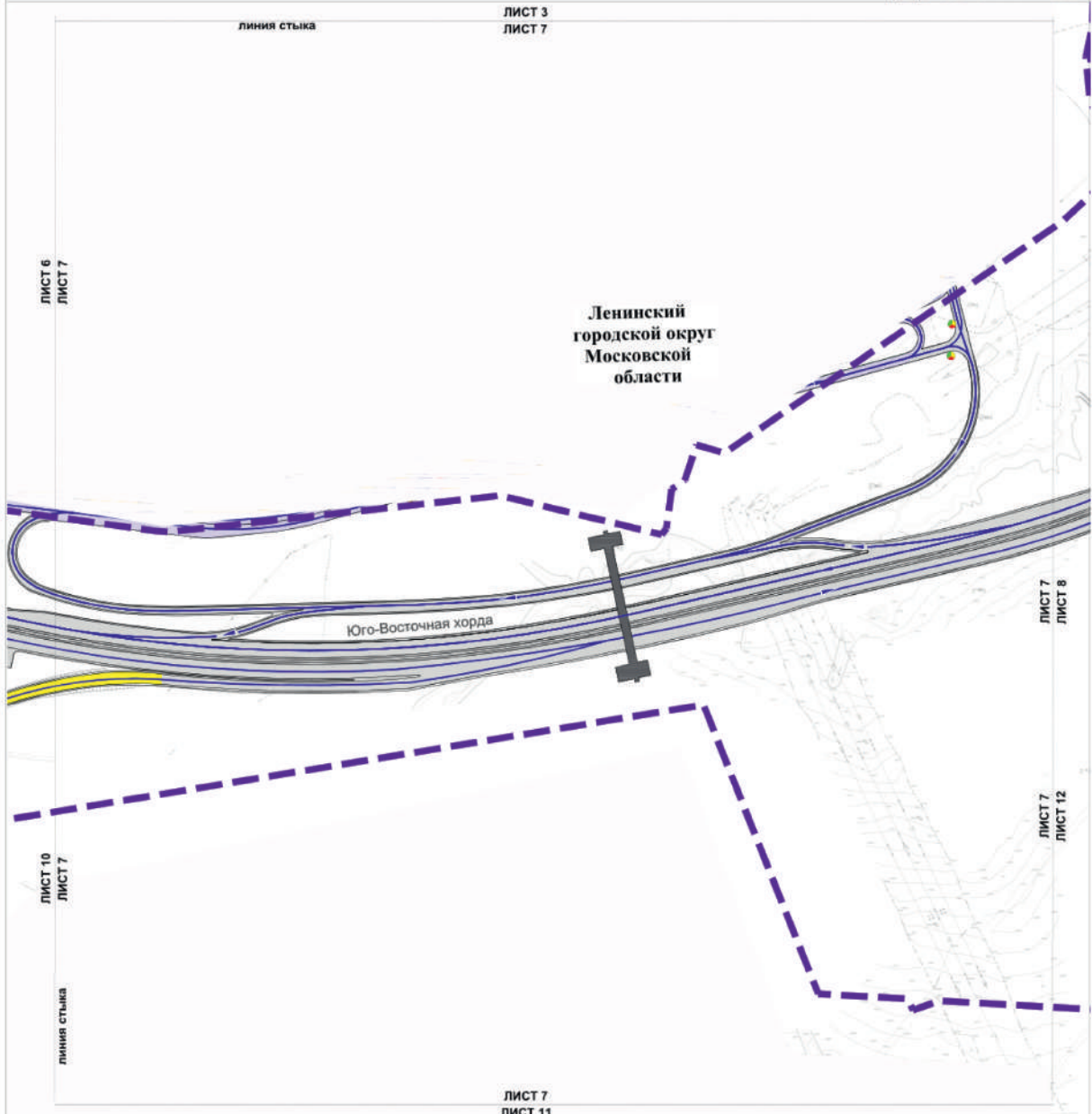


Условные обозначения:
— граница внесения изменений в проект планировки территории

Лист 6 из 13

район Северное Бутово города Москвы
 район Южное Бутово города Москвы
 Ленинский городской округ Московской области
 разработано в М 1:4000





ЛИСТ 7
ЛИСТ 11

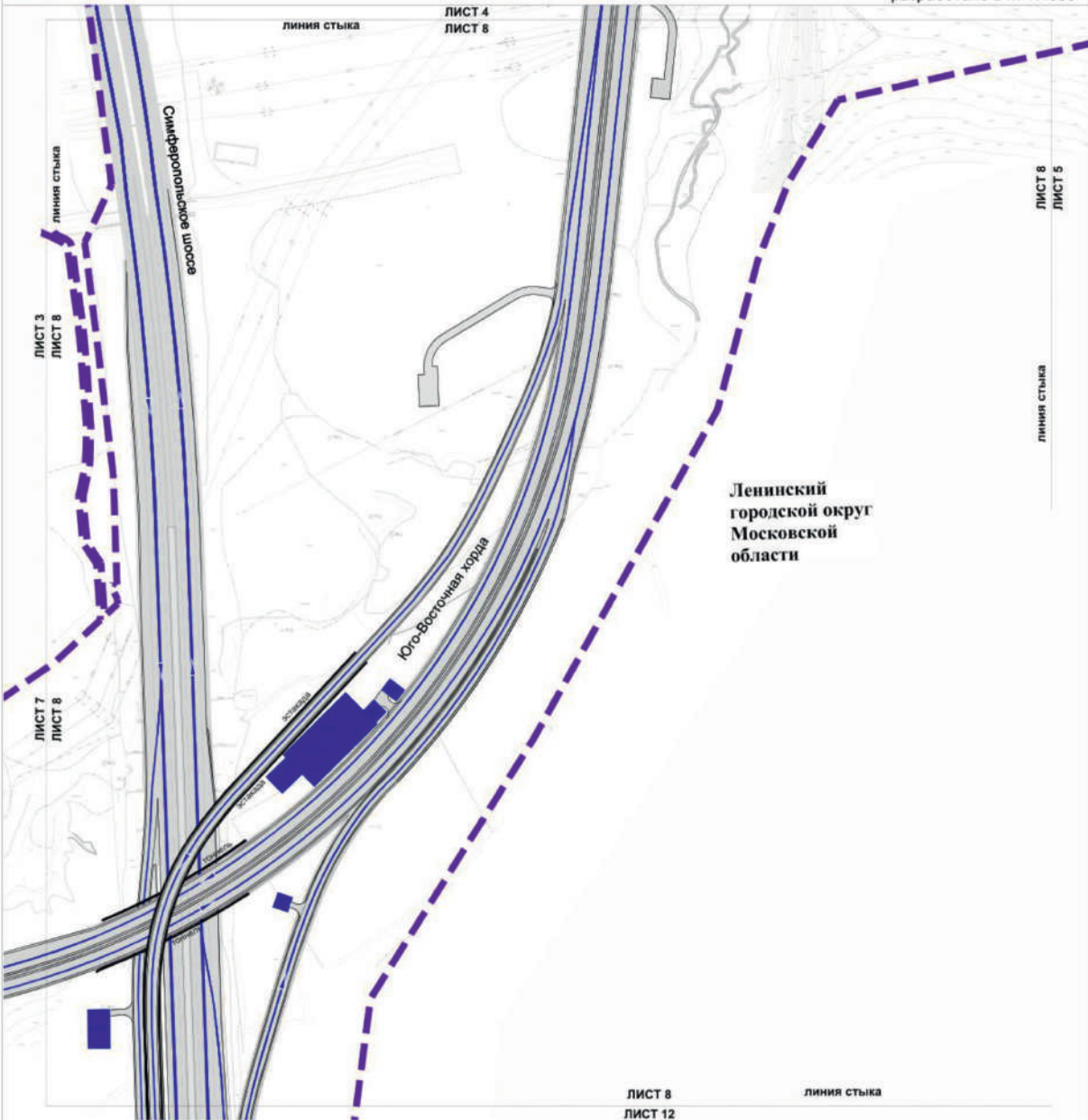


Условные обозначения:

	граница внесения изменений в проект планировки территории
	существующая проезжая часть
	планируемые проезжая часть и тротуары, не являющиеся предметом утверждения. Приводятся в информационных целях
	организация движения транспорта
	существующий асфальтовый пешеходный переход
	светофорные объекты, утверждаемые в рамках других проектов

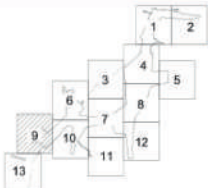
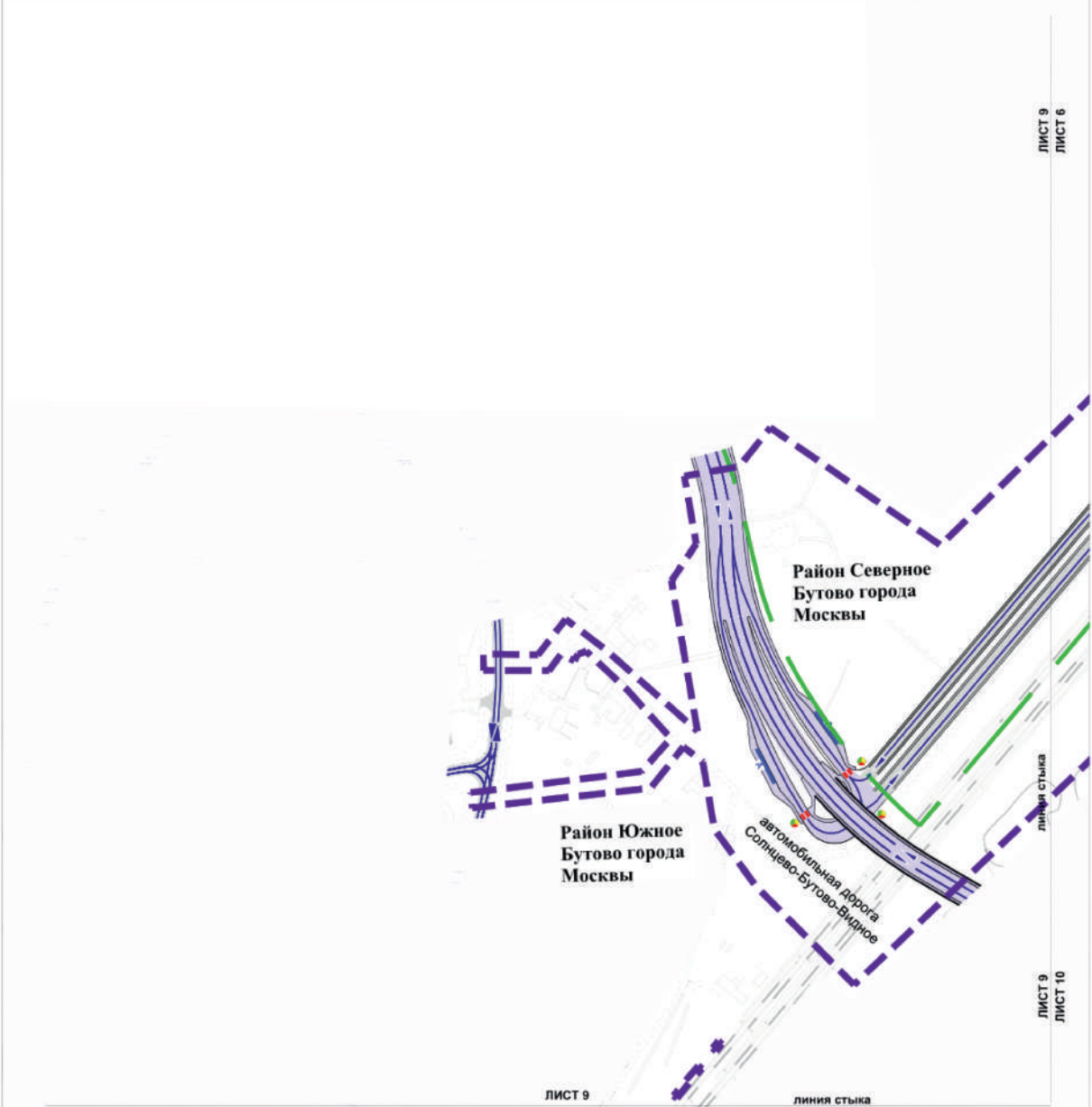
Лист 8 из 13

Ленинский городской округ Московской области
разработано в М 1:4000



Условные обозначения:

	граница внесения изменений в проект планировки территории
	существующая проезжая часть
	проектируемое инженерное сооружение
	организация движения транспорта
	подпорная стена

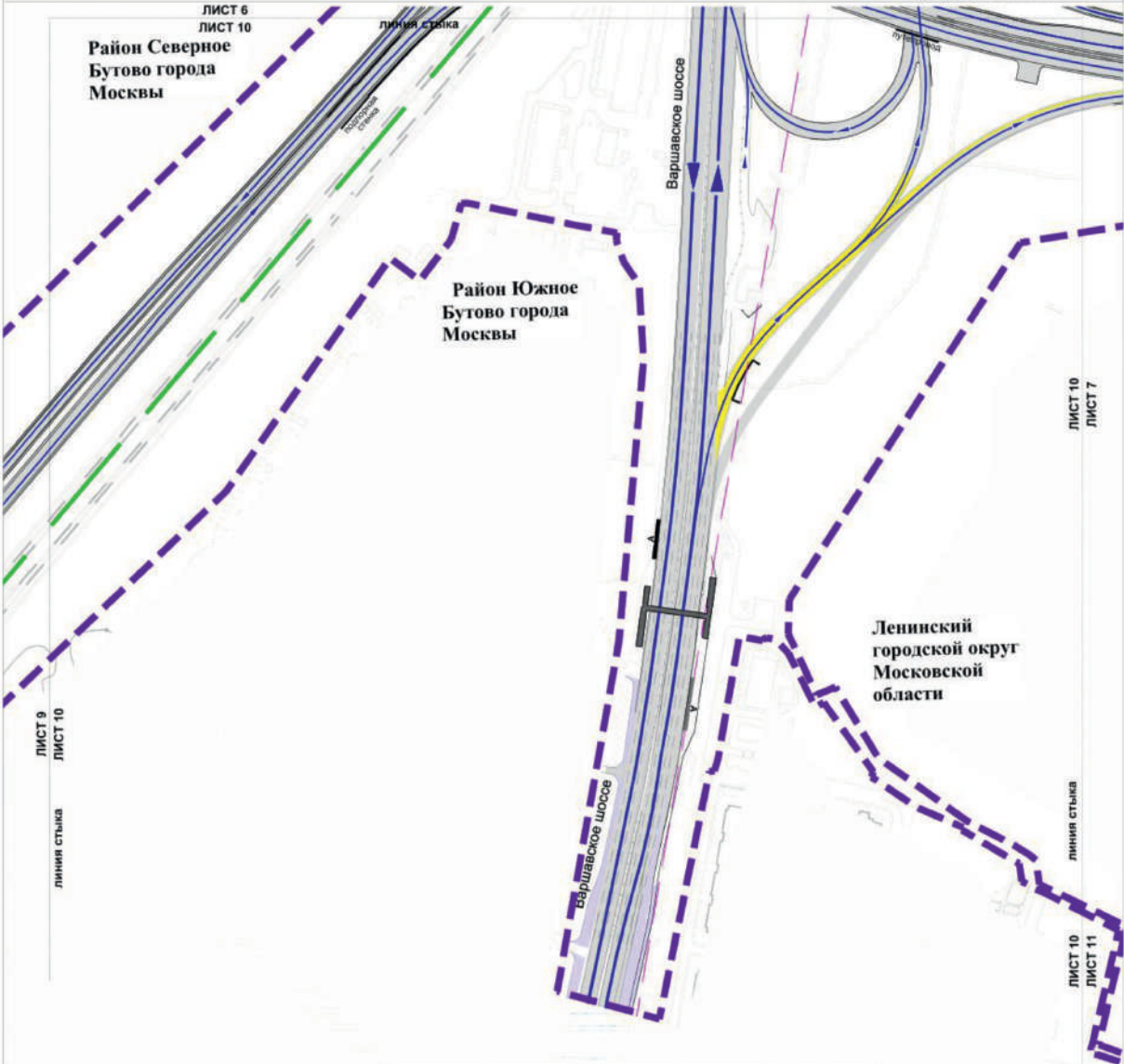


Условные обозначения:

	граница внесения изменений в проект планировки территории
	границы районов города Москвы
	существующая проезжая часть
	планируемые проезжая часть и тротуары, не являющиеся предметом утверждения. Приводятся в информационных целях
	организация движения транспорта
	светофорные объекты, утверждаемые в рамках других проектов

Лист 10 из 13

район Северное Бутово города Москвы
 район Южное Бутово города Москвы
 Ленинский городской округ Московской области
 разработано в М 1:4000

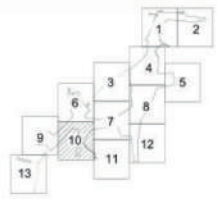


ЛИСТ 9
 ЛИСТ 10
 линия стыка

ЛИСТ 6
 ЛИСТ 10
 линия стыка

ЛИСТ 10
 ЛИСТ 7

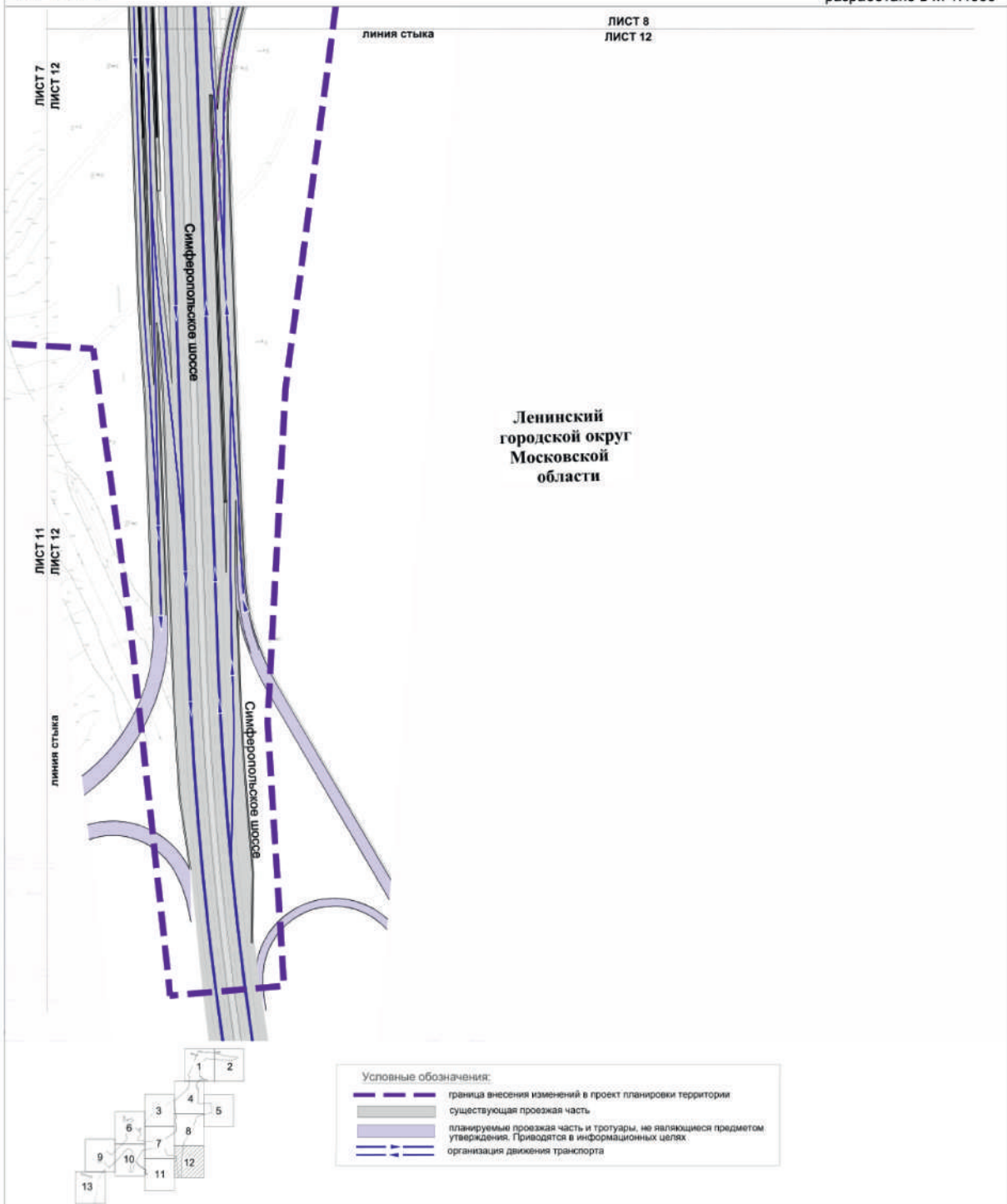
ЛИСТ 10
 ЛИСТ 11
 линия стыка



Условные обозначения:

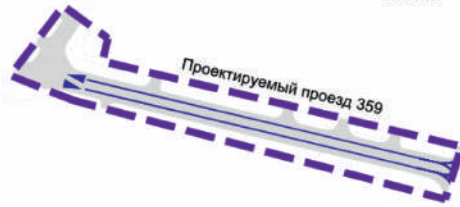
	граница внесения изменений в проект планировки территории
	границы районов города Москвы
	границы города Москвы
	существующая проезжая часть
	планируемые проезжая часть и тротуары, не являющиеся предметом утверждения. Приводятся в информационных целях
	проектируемая проезжая часть
	организация движения транспорта
	существующий внеуличный пешеходный переход
	существующий остановочный пункт наземного городского пассажирского транспорта
	подпорная стена

Лист 12 из 13

Ленинский городской округ Московской области
разработано в М 1:4000

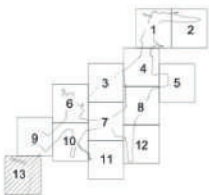
ЛИСТ 9
ЛИСТ 13

линия стыка



Район Южное
Бутово города
Москвы

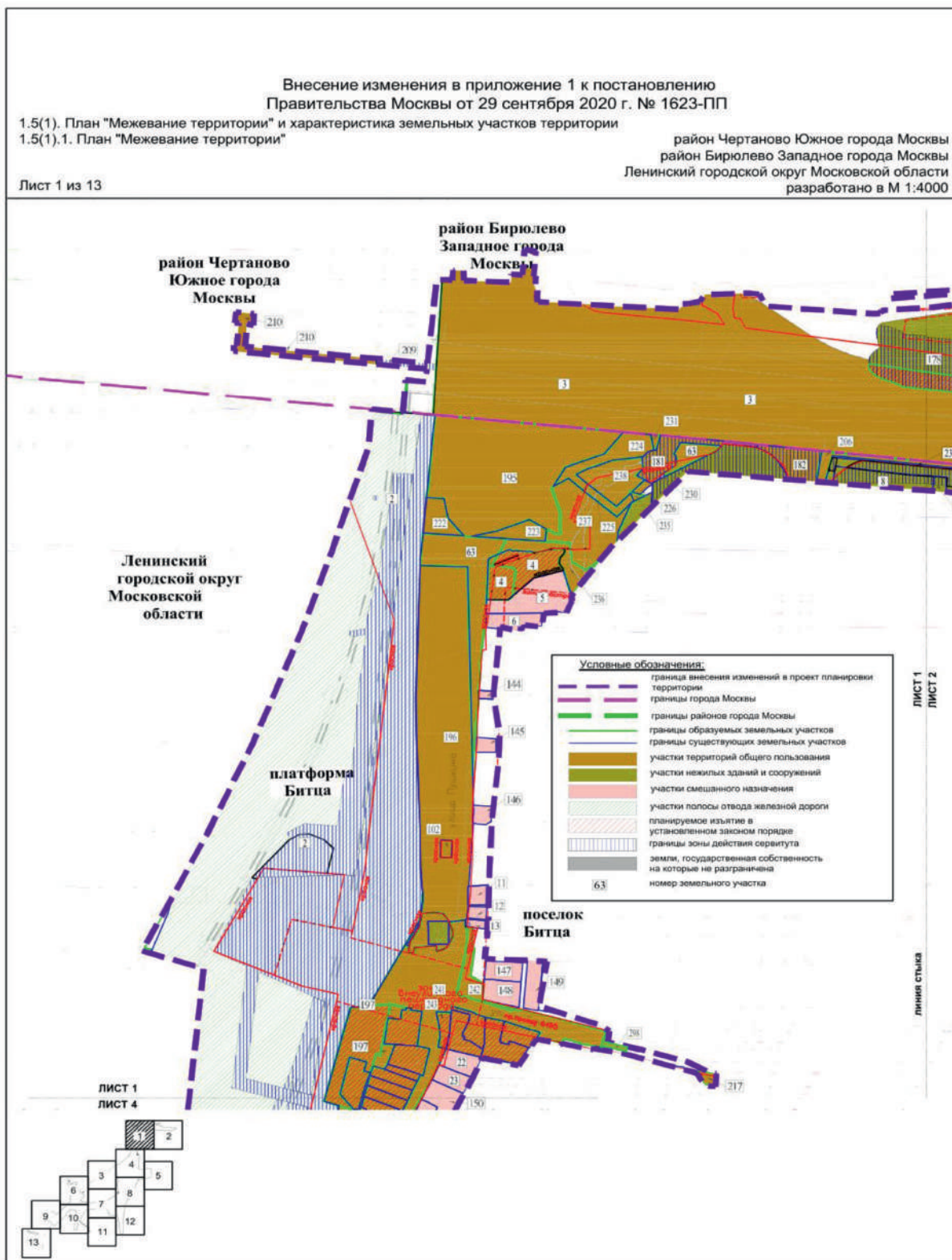
Курское направление
Московской железной дороги

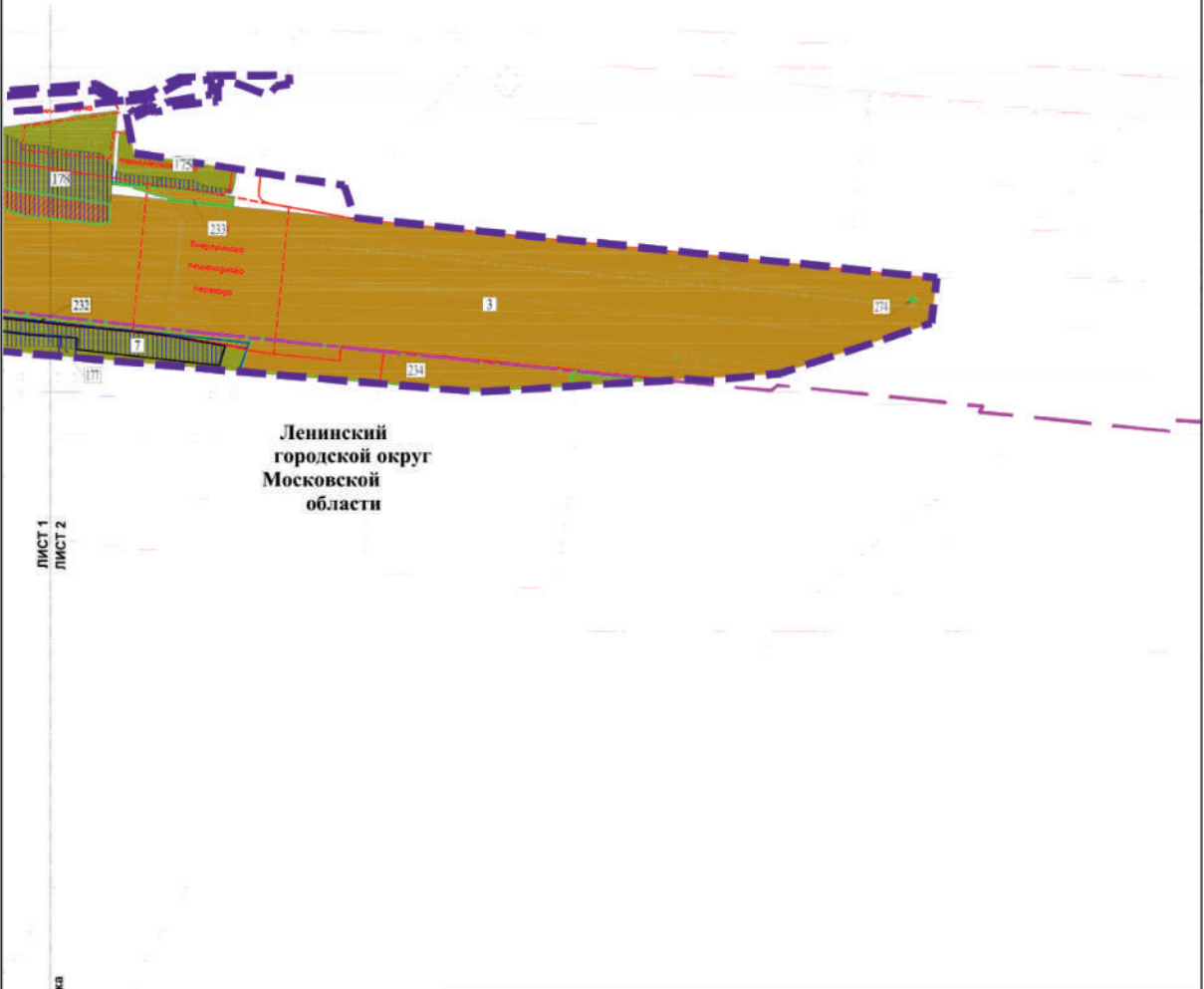


Условные обозначения:

	граница внесенной изменений в проект планировки территории
	существующая проезжая часть
	организация движения транспорта

Приложение 5
к постановлению Правительства Москвы
от 12 августа 2022 г. № 1759-ПП

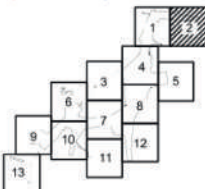




Ленинский
 городской округ
 Московской
 области

ЛИСТ 1
 ЛИСТ 2

ЛИНИЯ СТЫКА

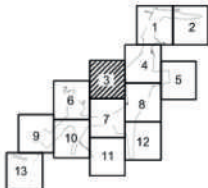



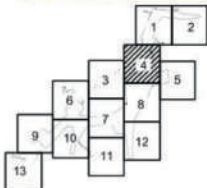
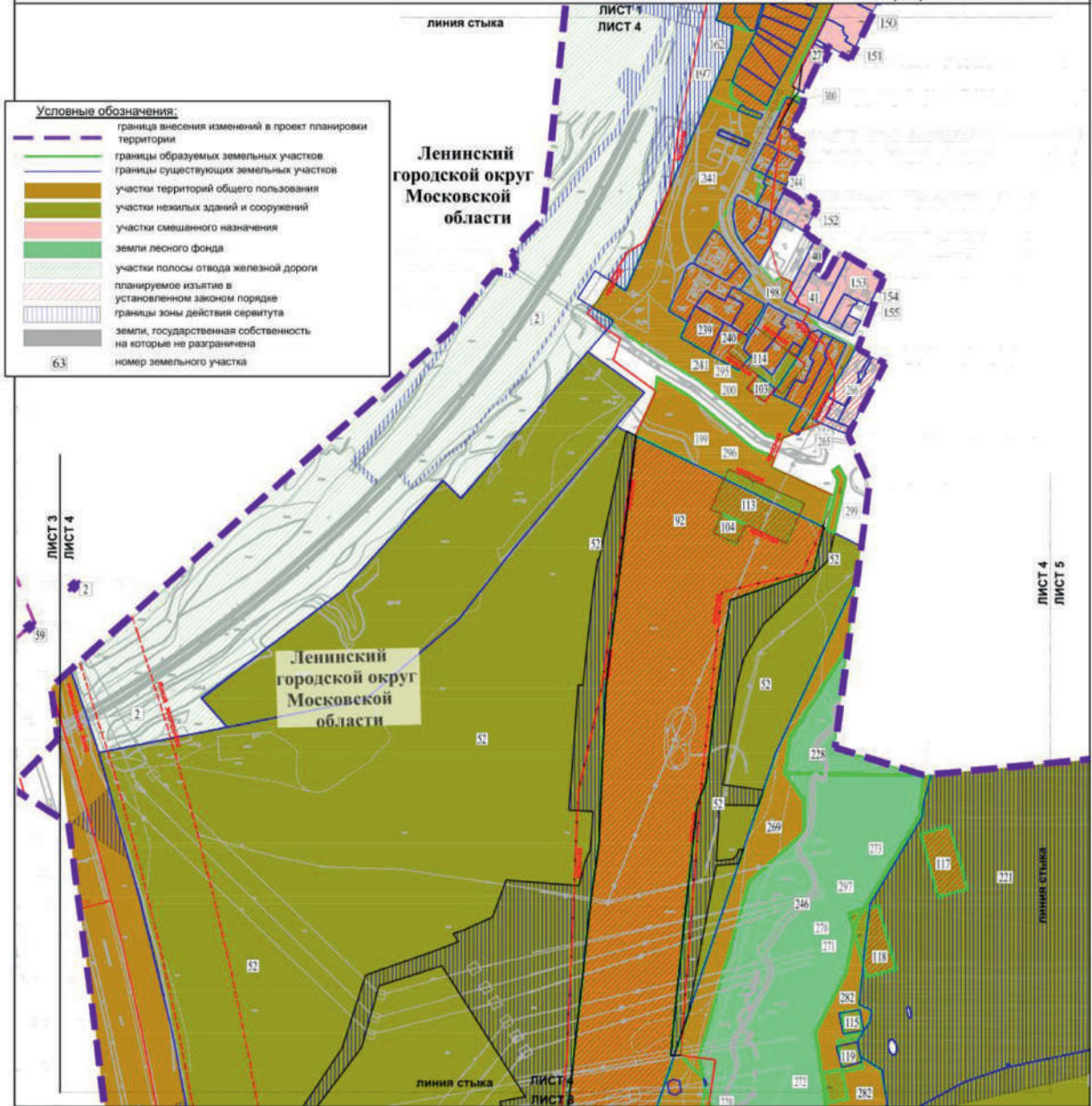
Условные обозначения:

	граница внесения изменений в проект планировки территории
	границы города Москвы
	границы района города Москвы
	границы образуемых земельных участков
	границы существующих земельных участков
	участки территорий общего пользования
	участки нежилых зданий и сооружений
	планируемое изъятие в установленном законом порядке
	границы зоны действия сервитута
	земли, государственная собственность на которые не разграничена
	номер земельного участка


Лист 3 из 13

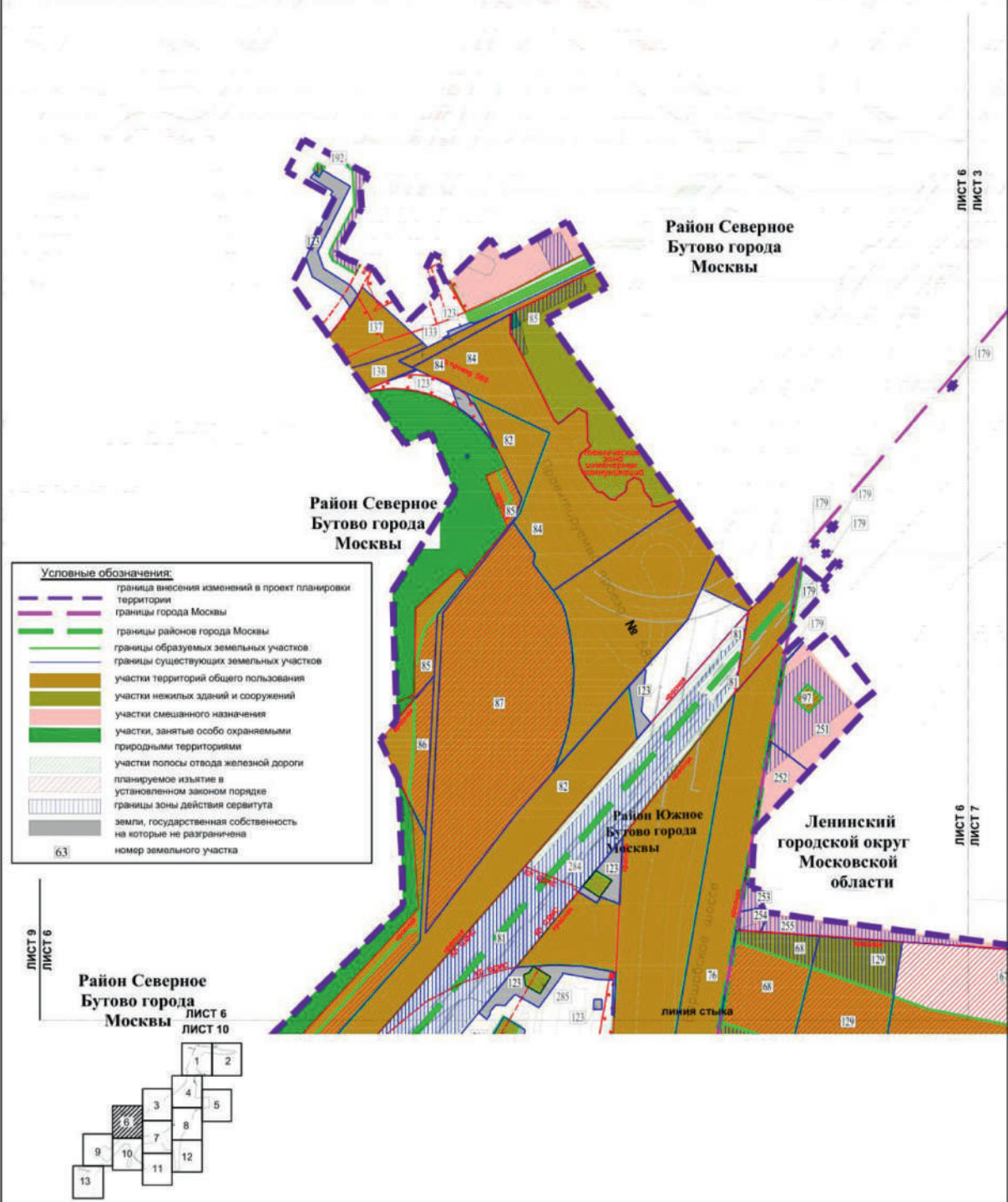
район Северное Бутово города Москвы
 Ленинский городской округ Московской области
 разработано в М 1:4000





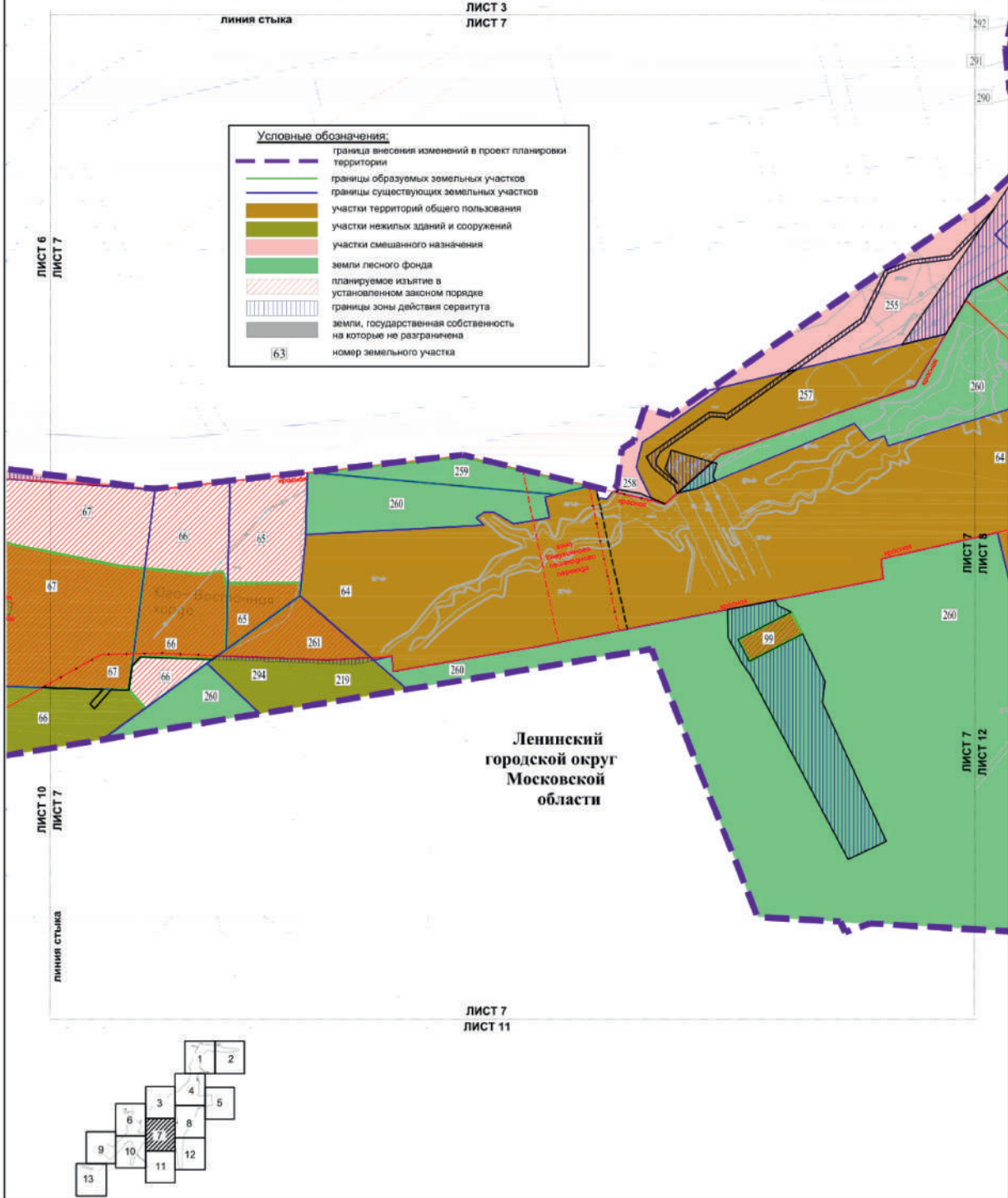
Лист 5 из 13

Ленинский городской округ Московской области
разработано в М 1:4000



Лист 7 из 13

Ленинский городской округ Московской области
разработано в М 1:4000

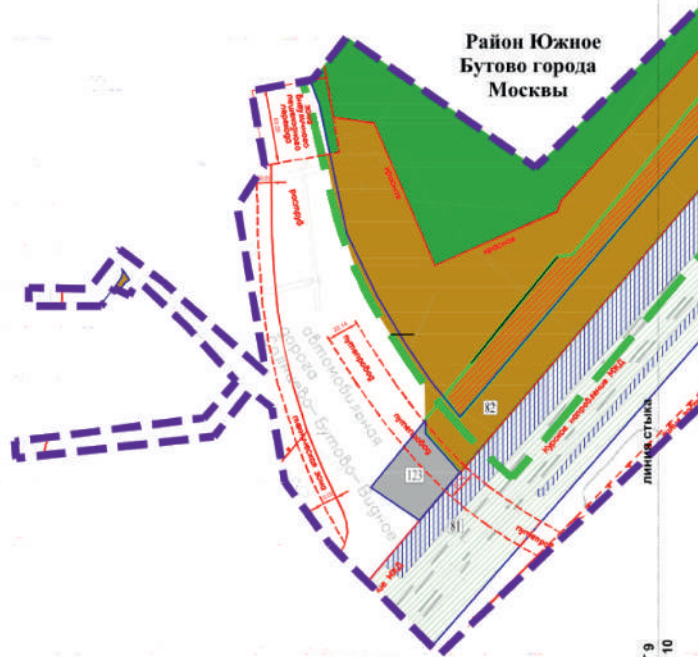


Лист 9 из 13

район Северное Бутово города Москвы
район Южное Бутово города Москвы
разработано в М 1:4000

Условные обозначения:

	граница внесения изменений в проект планировки территории
	границы районов города Москвы
	границы образуемых земельных участков
	границы существующих земельных участков
	участки территорий общего пользования
	участки, занятые особо охраняемыми природными территориями
	участки полосы отвода железной дороги
	планируемое изъятие в установленном законом порядке
	границы зоны действия сервитута
	земли, государственная собственность на которые не разграничена
	номер земельного участка

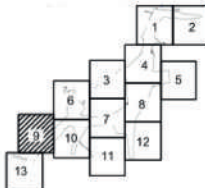


ЛИСТ 9
ЛИСТ 6

ЛИСТ 9
ЛИСТ 10

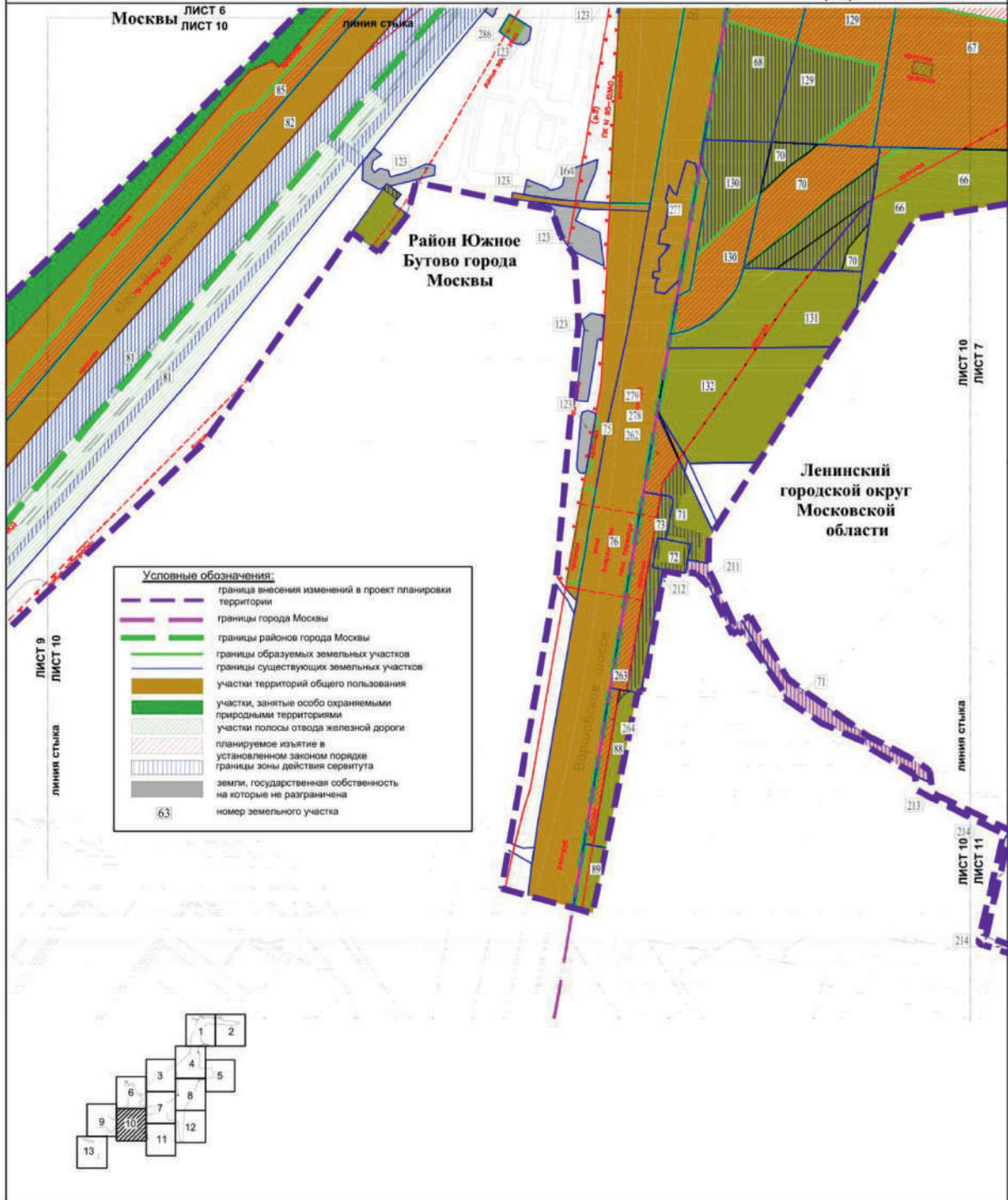
ЛИСТ 9
ЛИСТ 13

линия стыка

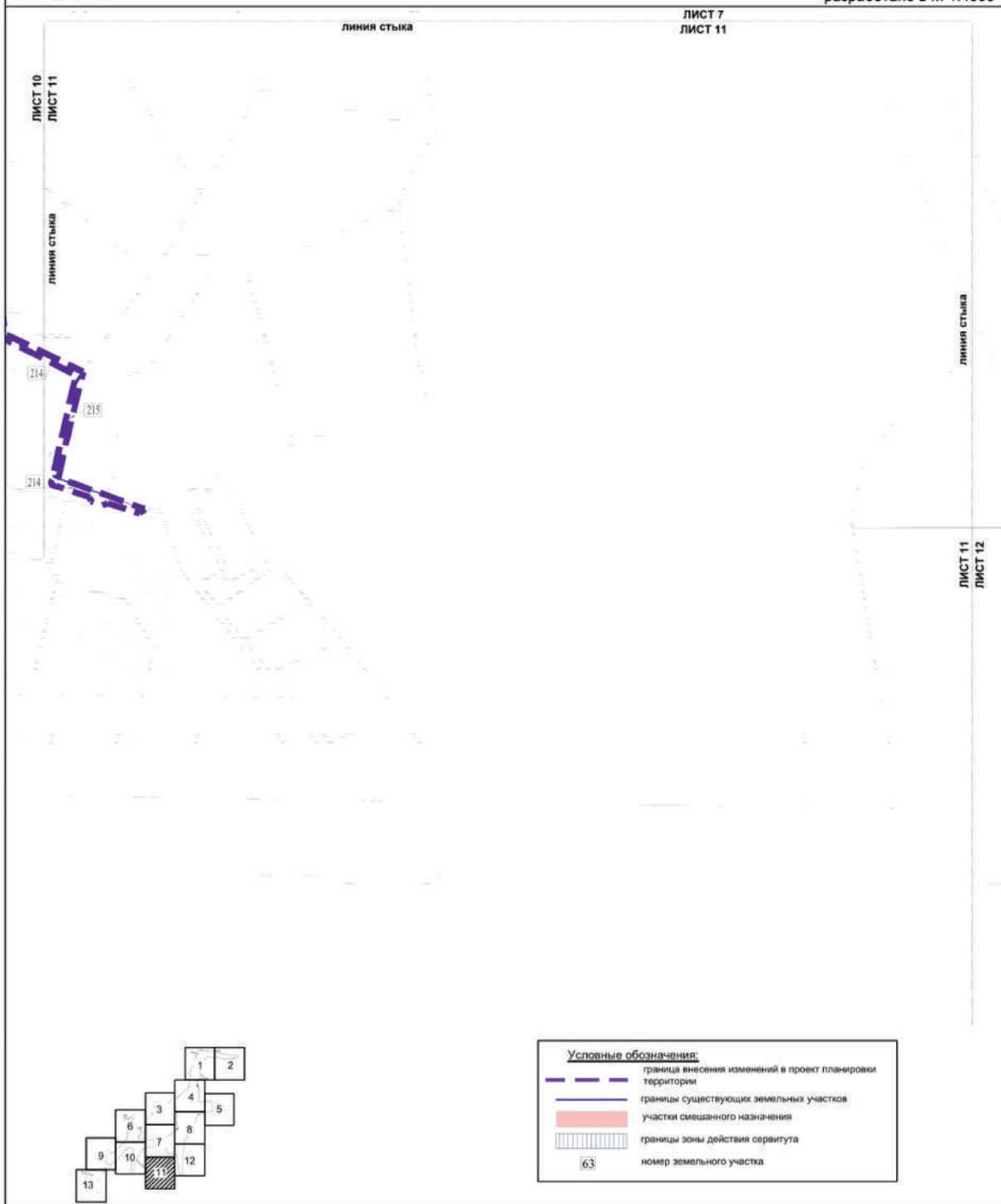


Лист 10 из 13

район Северное Бутово города Москвы
 район Южное Бутово города Москвы
 Ленинский городской округ Московской области
 разработано в М 1:4000

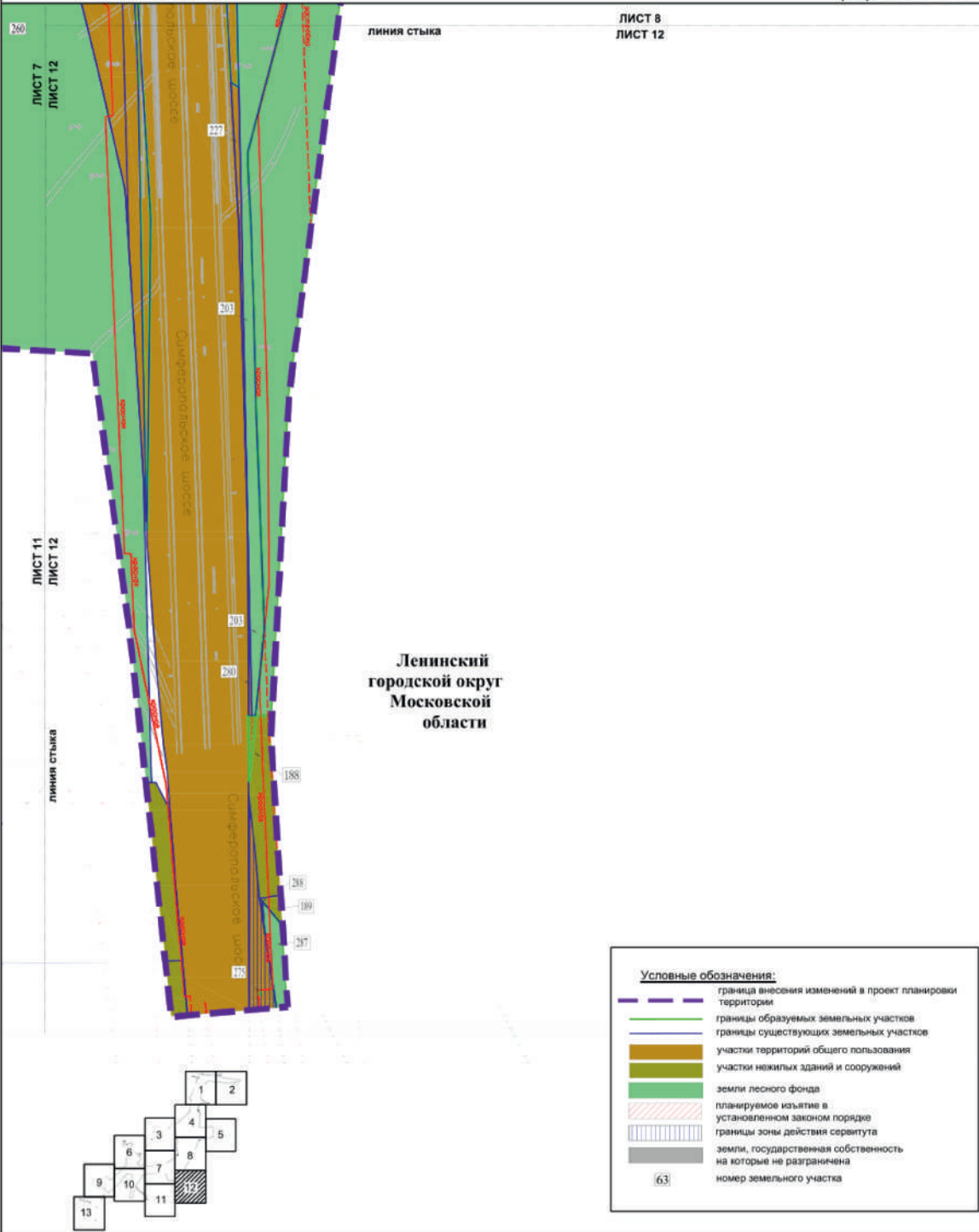


Лист 11 из 13

Ленинский городской округ Московской области
разработано в М 1:4000

Лист 12 из 13

Ленинский городской округ Московской области
разработано в М 1:4000



Лист 13 из 13

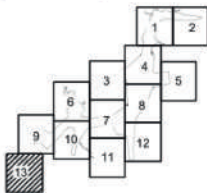
район Южное Бутово города Москвы
разработано в М 1:4000

ЛИСТ 9
ЛИСТ 13

ЛИНИЯ СТЫКА

Район Южное
Бутово города
Москвы

Условные обозначения:
----- граница внесения изменений в проект планировки территории



1.5(1).2. Характеристика земельных участков территории к плану «Межевание территории»

№ участка на плане	Кадастровый номер	Адресные ориентиры	Земельные участки		Примечание
			Вид разрешенного использования	Площадь земельного участка в границах подготовки проекта планировки территории, кв. м	
1	2	3	4	5	6
2	Часть земельного участка с кадастровым номером 50:21:0030210:126	Московская область, Ленинский г.о., Курское направление, участок «1» ПК 249+98 – ПК 262+80	Ф ²	265 974	52 384 кв. м – сервитут
3	77:05:0009005:113	г.Москва, МКАД (Юг)	Территория общего пользования, автомобильный транспорт, коммунальное обслуживание	101 101	-
4	50:21:0030101:859	Московская область, Ленинский г.о., сельский округ Булатниковский, поселок Битца, улица Пушкина	Территория общего пользования, автомобильный транспорт, коммунальное обслуживание	771	Планируемое изъятие в установленном законом порядке
			Коммунальное обслуживание	1 385	Планируемое изъятие в установленном законом порядке
5	50:21:0030101:858	Московская область, Ленинский г.о., сельский округ Булатниковский, поселок Битца, улица Пушкина	Территория общего пользования, автомобильный транспорт, коммунальное обслуживание	1 884	-
6	50:21:0030101:930	Московская область, р-н. Ленинский, сельский округ. Булатниковский, поселок Битца, улица Пушкина	Территория общего пользования, автомобильный транспорт, коммунальное обслуживание	690	-
7	Часть земельного участка с кадастровым номером 50:21:0030101:23	Московская область, Ленинский г.о., сельский округ Булатниковский, поселок Битца, (район 32 км МКАД)	Ф ²	3 071	2 450 кв. м – сервитут
8	Часть земельного участка с кадастровым номером 50:21:0030101:15	Московская область, Ленинский г.о., сельское поселение Булатниковское, поселок Битца, ул. Нагорная	Ф ²	1 244	883 кв. м – сервитут

№ участка на плане	Кадастровый номер	Адресные ориентиры	Земельные участки		Примечание
			Вид разрешенного использования	Площадь земельного участка в границах подготовки проекта планировки территории, кв. м	
1	2	3	4	5	6
11	50:21:0030101:210	Московская область, Ленинский г.о., сельское поселение Булатниковское, поселок Битца, улица Пушкина, дом 6, участок № 6/4	Ф ²	325	-
12	50:21:0030101:357	Московская область, Ленинский г.о., сельское поселение Булатниковское, поселок Битца, улица Пушкина, уч. № 6/1	Ф ²	199	-
13	50:21:0030101:212 земельный участок с двумя контурами	Московская область, Ленинский г.о., сельский округ Булатниковский, поселок Битца, улица Пушкина, дом 7	Ф ²	135	28 кв. м – сервитут
22	50:21:0030101:952	Московская область, Ленинский г.о., п. Битца, ул. Пушкина	Ф ²	603	-
23	50:21:0030101:39	Московская область, Ленинский г.о., сельский округ Булатниковский, поселок Битца, улица Пушкина, дом 10	Ф ²	501	-
27	50:21:0030101:2	Московская область, Ленинский г.о., сельский округ Булатниковский, поселок Битца, улица Пушкина, уч. № 1 при доме № 12	Ф ²	400	-
40	50:21:0030101:5	Московская область, Ленинский г.о., сельский округ Булатниковский, поселок Битца, улица Тургенева, Дом № 11	Ф ²	545	-
41	50:21:0030101:16	Московская область, Ленинский г.о., сельский округ Булатниковский, поселок Битца, улица Тургенева, уч. № 11/1	Ф ²	850	-

№ участка на плане	Кадастровый номер	Адресные ориентиры	Земельные участки		Примечание
			Вид разрешенного использования	Площадь земельного участка в границах подготовки проекта планировки территории, кв. м	
1	2	3	4	5	6
52	50:21:0030210:88	Московская область, Ленинский г.о., сельское поселение Булатниковское, в районе пос. Битца, уч. № 2	Ф ²	323 800	43 538 кв. м – сервитут
			Территория общего пользования, автомобильный транспорт	77 907	Планируемое изъятие в установленном законом порядке для образования земельного участка № 92
			Коммунальное обслуживание	1 619	Планируемое изъятие в установленном законом порядке для образования земельного участка № 113
			Коммунальное обслуживание	331	Планируемое изъятие в установленном законом порядке для образования земельного участка № 104
58	50:21:0000000:36075	Московская область, Ленинский г.о., в районе д. Жабкино, садоводческое товарищество «Нектар»	Ф ²	16 895	4 895 кв. м – сервитут
59	50:21:0030210:79	Московская область, Ленинский г.о., автомобильная дорога Москва-Симферополь «Крым»	Ф ²	39 365	17 309 кв. м – сервитут
63	Образуемый земельный участок	Московская область, р-н. Ленинский, сельский округ. Булатниковский, поселок Битца, Юго-Восточная хорда	Территория общего пользования, автомобильный транспорт, коммунальное обслуживание	3 731	Образован из земель, государственная собственность на которые не разграничена
64	50:21:0030210:17575	Московская область, Ленинский г.о., п. Битца, Юго-Восточная хорда	Территория общего пользования, автомобильный транспорт, коммунальное обслуживание	72 825	Земли лесного фонда

№ участка на плане	Кадастровый номер	Адресные ориентиры	Земельные участки		Примечание
			Вид разрешенного использования	Площадь земельного участка в границах подготовки проекта планировки территории, кв. м	
1	2	3	4	5	6
65	50:21:0030210:11097	Московская область, Ленинский г.о.	Территория общего пользования, автомобильный транспорт, коммунальное обслуживание	2 030	Планируемое изъятие в установленном законом порядке
			Территория общего пользования, автомобильный транспорт, коммунальное обслуживание	5 675	Планируемое изъятие в установленном законом порядке
66	Часть земельного участка с кадастровым номером 50:21:0030210:9811	Московская область, Ленинский г.о.	Ф ²	13 007	-
			Территория общего пользования, автомобильный транспорт, коммунальное обслуживание	5 286	Планируемое изъятие в установленном законом порядке
			Территория общего пользования, автомобильный транспорт, коммунальное обслуживание	105	Планируемое изъятие в установленном законом порядке
			Коммунальное обслуживание	4 768	Планируемое изъятие в установленном законом порядке
			Коммунальное обслуживание	1 634	Планируемое изъятие в установленном законом порядке
67	50:21:0030210:10533	Московская область, Ленинский г.о.	Территория общего пользования, автомобильный транспорт, коммунальное обслуживание	16 263	Планируемое изъятие в установленном законом порядке
			Коммунальное обслуживание	164	Планируемое изъятие в установленном законом порядке
			Территория общего пользования, автомобильный транспорт, коммунальное обслуживание	8 373	Планируемое изъятие в установленном законом порядке

№ участка на плане	Кадастровый номер	Адресные ориентиры	Земельные участки		Примечание
			Вид разрешенного использования	Площадь земельного участка в границах подготовки проекта планировки территории, кв. м	
1	2	3	4	5	6
68	50:21:0030210:11131	Московская область, Ленинский г.о.	Ф ²	6 812	6 812 кв. м – сервитут
			Территория общего пользования, автомобильный транспорт, коммунальное обслуживание	4 388	Планируемое изъятие в установленном законом порядке
70	50:21:0030210:11164	Московская область, Ленинский г.о.	Ф ²	5 378	4 919 кв. м – сервитут
			Территория общего пользования, автомобильный транспорт, коммунальное обслуживание	4 622	Планируемое изъятие в установленном законом порядке
71	Часть земельного участка с кадастровым номером 50:21:0030210:4282	Московская область, Ленинский г.о., сельское поселение Булатниковское, д. Бутово	Ф ²	5 265	945 кв. м – сервитут
			Территория общего пользования, автомобильный транспорт, коммунальное обслуживание	1 001	Планируемое изъятие в установленном законом порядке
72	50:21:0030210:4284	Московская область, Ленинский г.о., сельское поселение Булатниковское, д. Бутово	Ф ²	693	287 кв. м – сервитут
73	Часть земельного участка с кадастровым номером 50:21:0030210:4315	Московская область, Ленинский г.о., сельское поселение Булатниковское, д. Бутово	Ф ²	1 754	1 586 кв. м – сервитут
			Территория общего пользования, автомобильный транспорт, коммунальное обслуживание	2 362	Планируемое изъятие в установленном законом порядке
75	Образуемый земельный участок	г.Москва, район Южное Бутово	Территория общего пользования, автомобильный транспорт, коммунальное обслуживание	114	Образован из земель, государственная собственность на которые не разграничена
76	77:06:0012015:38	г Москва, ш Варшавское	Ф ²	15 758	
81	77:06:0012016:4	адресные ориентиры: Курское направление железной дороги участок № 9	Ф ²	40 131	40 131 кв. м – сервитут

№ участка на плане	Кадастровый номер	Адресные ориентиры	Земельные участки		Примечание
			Вид разрешенного использования	Площадь земельного участка в границах подготовки проекта планировки территории, кв. м	
1	2	3	4	5	6
82	Образуемый земельный участок	г Москва, ш Варшавское	Территория общего пользования, автомобильный транспорт, коммунальное обслуживание	70 819	Образован из земельных участков № 87,85,86
84	77:06:0011012:1018	Москва, пр. пр-д 585, з/у 1	Ф ²	4 458	
85	77:06:0011012:1000	г. Москва, Бутовский лесопарк (кварталы 13, 14), район Северное Бутово (ПК № 94)	Ф ²	85	85 кв. м – сервитут
			Территория общего пользования, автомобильный транспорт, коммунальное обслуживание	13 963	Планируемое изъятие в установленном законом порядке
86	77:06:0011012:1022	Москва, ул. Новобутовская, тер. природного комплекса № 94, з/у 3	Территория общего пользования, автомобильный транспорт, коммунальное обслуживание	1 619	Планируемое изъятие в установленном законом порядке
87	77:06:0011012:1	адресные ориентиры: на пересечении Варшавского шоссе, улицы Грина и улицы Новобутовской	Территория общего пользования, автомобильный транспорт, коммунальное обслуживание	24 720	Планируемое изъятие в установленном законом порядке
88	Часть земельного участка с кадастровым номером 50:21:0030210:4288	Московская область, Ленинский г.о., сельское поселение Булатниковское, д. Бутово	Ф ²	1 758	1 082 кв. м – сервитут
			Территория общего пользования, автомобильный транспорт, коммунальное обслуживание	1 020	Планируемое изъятие в установленном законом порядке
89	Часть земельного участка с кадастровым номером 50:21:0030210:4293	Московская область, Ленинский г.о., сельское поселение Булатниковское, д. Бутово	Ф ²	984	-
92	Образуемый земельный участок	Московская область, Ленинский г.о., сельское поселение Булатниковское, район поселок Битца	Территория общего пользования, коммунальное обслуживание	77 907	Образован из земельного участка № 52

№ участка на плане	Кадастровый номер	Адресные ориентиры	Земельные участки		Примечание
			Вид разрешенного использования	Площадь земельного участка в границах подготовки проекта планировки территории, кв. м	
1	2	3	4	5	6
97	Образуемый земельный участок	Московская область, Ленинский г.о., п. Битца	Коммунальное обслуживание	272	Образован из земельного участка № 251
98	50:21:0030210:17567	Московская область, Ленинский г.о., п. Битца	Коммунальное обслуживание	510	Земли лесного фонда
99	Образуемый земельный участок	Московская область, Ленинский г.о., п. Битца	Коммунальное обслуживание	1 019	Земли лесного фонда Образован из земельного участка № 260
100	50:21:0030210:17557	Московская область, Ленинский г.о., п. Битца	Коммунальное обслуживание	2 740	Земли лесного фонда
102	50:21:0030101:1287	Московская область, Ленинский г.о., п. Битца	Коммунальное обслуживание	160	-
103	50:21:0030101:1286	Московская область, Ленинский г.о., п. Битца	Коммунальное обслуживание	228	-
104	Образуемый земельный участок	Московская область, Ленинский г.о., п. Битца	Коммунальное обслуживание	331	Образован из земельного участка № 52
105	50:21:0030210:17558	Московская область, Ленинский г.о., п. Битца	Коммунальное обслуживание	158	Земли лесного фонда
113	Образуемый земельный участок	Московская область, Ленинский г.о., п. Битца	Коммунальное обслуживание	2 209	Образован из земельного участка № 52, 296
114	Образуемый земельный участок	Московская область, Ленинский г.о., п. Битца	Коммунальное обслуживание	1 572	Образован из земельных участков № 44, 45, 46, 47, 48, 200, 240, 295
115	Образуемый земельный участок	Московская область, Ленинский г.о., п. Битца	Коммунальное обслуживание	252	Образован из земельного участка с кадастровым номером 50:21:0030210:12289
117	Образуемый земельный участок	Московская область, Ленинский г.о., п. Битца	Коммунальное обслуживание	1 219	Образован из земельного участка № 221
118	Образуемый земельный участок	Московская область, Ленинский г.о., п. Битца	Коммунальное обслуживание	885	Образован из земельного участка № 221
119	Образуемый земельный участок	Московская область, Ленинский г.о., п. Битца	Коммунальное обслуживание	362	Образован из земельного участка с кадастровым номером 50:21:0030210:12288

№ участка на плане	Кадастровый номер	Адресные ориентиры	Земельные участки		Примечание
			Вид разрешенного использования	Площадь земельного участка в границах подготовки проекта планировки территории, кв. м	
1	2	3	4	5	6
123	Земли, государственная собственность на которые не разграничена	Москва	Коммунальное обслуживание	45 707	-
125	50:21:0030210:12295	Московская область, Ленинский г.о.	Коммунальное обслуживание	90	-
126	50:21:0030210:12296	Московская область, Ленинский г.о.	Коммунальное обслуживание	90	-
129	50:21:0030210:11130	Московская область, Ленинский г.о.	Ф ²	7 467	7 467 кв. м – сервитут
			Территория общего пользования, автомобильный транспорт, коммунальное обслуживание	6 133	Планируемое изъятие в установленном законом порядке
130	50:21:0030210:11163	Московская область, Ленинский г.о.	Ф ²	3 452	3 452 кв. м – сервитут
			Территория общего пользования, автомобильный транспорт, коммунальное обслуживание	3 448	Планируемое изъятие в установленном законом порядке
131	50:21:0030210:11165	Московская область, Ленинский г.о.	Ф ²	7 900	-
132	50:21:0030210:11158	Московская область, Ленинский г.о.	Ф ²	14 800	-
133	77:06:0011012:1019	Москва, ул. Новобутовская, з/у 1	Ф ²	541	-
137	77:06:0011006:54	г Москва, ул. Новобутовская, ЗУ 06/77/00275 в составе уч.6083 перечня ЗУ существующей УДС от границы с ЗУ 06/77/ПРОЕК (Проектируемый проезд № 584) до границы с ЗУ 06/77/ПРОЕК (Проектируемый проезд № 585)	Ф ²	649	-

№ участка на плане	Кадастровый номер	Адресные ориентиры	Земельные участки		Примечание
			Вид разрешенного использования	Площадь земельного участка в границах подготовки проекта планировки территории, кв. м	
1	2	3	4	5	6
138	77:06:0011012:11	г Москва, ул. Новобутовская, ЗУ 06/77/00276 в составе уч. 6083 перечня ЗУ существующей УДС, от границы с ЗУ 06/77/ПРОЕКТ (Проектируемый проезд № 584) до границы с ЗУ 06/77/00278 (Новобутовская ул.), проходящей вблизи Проектируемый проезд № 585	Ф ²	321	-
142	50:21:0030210:17559	Московская область, Ленинский г.о., п. Битца	Коммунальное обслуживание	161	-
144	50:21:0030101:198 земельный участок с двумя контурами	Московская область, Ленинский г.о., с/о Булатниковский, п. Битца, ул. Пушкина, дом 3	Ф ²	95	-
145	50:21:0030101:319	Московская область, Ленинский г.о., с/о Булатниковский, п. Битца, ул. Пушкина, участок № 4-2	Ф ²	237	-
146	50:21:0030101:237	Московская область, Ленинский г.о., с/о Булатниковский, п. Битца, ул. Пушкина, дом 5а	Ф ²	274	-
147	50:21:0030101:941	Московская область, Ленинский г.о., с/о Булатниковский, п. Битца, ул. Пушкина, участок 8	Ф ²	578	-
148	50:21:0030101:363	Московская область, Ленинский г.о., с/о Булатниковский, п. Битца, ул. Пушкина, дом 8	Ф ²	700	-
149	50:21:0030101:126	Московская область, Ленинский г.о., с/о Булатниковский, п. Битца, ул. Тургенева, дом 3а	Ф ²	650	-

№ участка на плане	Кадастровый номер	Адресные ориентиры	Земельные участки		Примечание
			Вид разрешенного использования	Площадь земельного участка в границах подготовки проекта планировки территории, кв. м	
1	2	3	4	5	6
150	50:21:0030101:346	Московская область, Ленинский г.о., с/о Булатниковский, п. Битца, ул. Пушкина, дом 11, участок № П11	Ф ²	763	-
151	50:21:0030101:918	Московская область, Ленинский г.о., с/о Булатниковский, п. Битца, ул. Пушкина, участок № 11/1	Ф ²	468	-
152	50:21:0030101:118	Московская область, Ленинский г.о., с/о Булатниковский, п. Битца, ул. Тургенева, участок 12/1	Ф ²	623	-
153	50:21:0030101:928	Московская область, Ленинский г.о., с/о Булатниковский, п. Битца, ул. Толстого	Ф ²	1 083	-
154	50:21:0030101:38	Московская область, Ленинский г.о., с/о Булатниковский, п. Битца, ул. Толстого, участок № 8/2	Ф ²	280	-
155	50:21:0030101:11	Московская область, Ленинский г.о., с/о Булатниковский, п. Битца, ул. Толстого, участок № 8/1–2	Ф ²	140	-
158	50:21:0030101:134	Московская область, Ленинский г.о., с/о Булатниковский, п. Битца, ул. Окрайная, участок № 7	Территория общего пользования, автомобильный транспорт, коммунальное обслуживание	600	Планируемое изъятие в установленном законом порядке
162	50:21:0030101:1274 земельный участок с двумя контурами	Московская область, Ленинский г.о., с/о Булатниковский, п. Битца, ул. Пушкина, дом № 12	Ф ²	531	-
			Территория общего пользования, автомобильный транспорт, коммунальное обслуживание	214	Планируемое изъятие в установленном законом порядке
164	77:06:0012015:15	г Москва, ул. 1-я Белогорская	Ф ²	122	-
175	77:05:0009005:27	г. Москва, МКАД, 31 км, вл. 2	Ф ²	1 789	466 кв. м – сервитут

№ участка на плане	Кадастровый номер	Адресные ориентиры	Земельные участки		Примечание
			Вид разрешенного использования	Площадь земельного участка в границах подготовки проекта планировки территории, кв. м	
1	2	3	4	5	6
178	77:05:0009005:91	адресные ориентиры: 31 км МКАД, промзона 28А «Бирюлево»	Ф ²	4 682	4 365 кв. м – сервитут
			Территория общего пользования, автомобильный транспорт, коммунальное обслуживание	1 347	Планируемое изъятие в установленном законом порядке
177	Часть земельного участка с кадастровым номером 50:21:0030101:33	Московская область, Ленинский г.о., с/о Булатниковский, п. Битца, ул. Нагорная, дом 5н	Ф ²	160	91 кв. м – сервитут
179	Часть земельного участка с кадастровым номером 50:21:0030210:127	Московская область, Ленинский г.о., Курское направление, участок «2» ПК 263+85 – ПК 274+90	Ф ²	811	811 кв. м – сервитут
181	50:21:0030101:960	Московская область, Ленинский г.о.	Ф ²	1 220	1 220 кв. м – сервитут
182	Часть земельного участка с кадастровым номером 50:21:0030101:955	Московская область, Ленинский г.о., ПК КПЗ имени Владимира Ильича	Ф ²	1 129	1 129 кв. м – сервитут
188	Часть земельного участка с кадастровым номером 50:21:0000000:45054 земельный участок с двумя контурами	Московская область, Ленинский г.о.	Ф ²	2 613	-
			Территория общего пользования, автомобильный транспорт, коммунальное обслуживание	171	Планируемое изъятие в установленном законом порядке
189	Часть земельного участка с кадастровым номером 50:21:0030210:11111	Московская область, Ленинский г.о.	Ф ²	180	-

№ участка на плане	Кадастровый номер	Адресные ориентиры	Земельные участки		Примечание
			Вид разрешенного использования	Площадь земельного участка в границах подготовки проекта планировки территории, кв. м	
1	2	3	4	5	6
190	Часть земельного участка с кадастровым номером 50:21:0000000:45139	Московская область, Ленинский г.о., Подольское лесничество, Бутовское участковое лесничество, квартал 17 части выделов 2, 4-6, 13, выдела 7, 8, 10; квартал 18 часть выдела 1, выдела 2-8, 10, 14, 15; квартал 19 части выделов 3, 7, выдела 1, 2, 4-6, 8-13; квартал 20 части выделов 1, 2, 4, выдела 3, 5-11; квартал 23 части выделов 3, 5, 6, 9, 13, 15, выдела 4, 7, 8, 10-12, 14, 17-22, 26-31; квартал 25 выдел 26; квартал 26 части выделов 14, 15, выдела 1-13, 16; квартал 27 части выделов 7, 10, 16, выдела 1-6, 8, 9, 11-15, 17; квартал 28 части выделов 1, 2, 5, 13, выдела 3, 4, 6-12, 14-30; квартал 29 часть выдела 1, выдела 5, 8, 11, 14, 16, 17, 19, 21-24	Территория общего пользования, автомобильный транспорт, коммунальное обслуживание	42 141	Земли лесного фонда 1 212 кв. м – сервитут
192	77:06:0011006:70	г Москва, ул. Грина, вл 1, корпус 3, стр 1	Ф ²	53	53 кв. м – сервитут
195	Образуемый земельный участок	Московская область, Ленинский г.о., с/о Булатниковский, п. Битца	Территория общего пользования, автомобильный транспорт, коммунальное обслуживание	12 542	Образован из земель, государственная собственность на которые не разграничена
196	50:21:0030101:1308	Московская область, Ленинский г.о., с/о Булатниковский, п. Битца	Территория общего пользования, автомобильный транспорт, коммунальное обслуживание	14 982	-
197	Образуемый земельный участок	Московская область, Ленинский г.о., с/о Булатниковский, п. Битца	Территория общего пользования, автомобильный транспорт, коммунальное обслуживание	1 387	Образован из земель, государственная собственность на которые не разграничена

№ участка на плане	Кадастровый номер	Адресные ориентиры	Земельные участки		Примечание
			Вид разрешенного использования	Площадь земельного участка в границах подготовки проекта планировки территории, кв. м	
1	2	3	4	5	6
198	Образуемый земельный участок	Московская область, Ленинский г.о., с/о Булатниковский, п. Битца	Территория общего пользования, автомобильный транспорт, коммунальное обслуживание	1 508	Образован из земель, государственная собственность на которые не разграничена
199	Образуемый земельный участок	Московская область, Ленинский г.о., с/о Булатниковский, п. Битца	Территория общего пользования, автомобильный транспорт, коммунальное обслуживание	5 025	Образован из земель, государственная собственность на которые не разграничена
200	Образуемый земельный участок	Московская область, Ленинский г.о., с/о Булатниковский, п. Битца	Коммунальное обслуживание	439	Образован из земель, государственная собственность на которые не разграничена
201	50:21:0030210:17564	Московская область, Ленинский г.о.	Территория общего пользования, автомобильный транспорт, коммунальное обслуживание	798	Земли лесного фонда
202	Образуемый земельный участок	Московская область, Ленинский г.о., с/о Булатниковский, п. Битца	Территория общего пользования, автомобильный транспорт, коммунальное обслуживание	7 281	Образован из земель, государственная собственность на которые не разграничена
203	50:21:0030210:17561	Московская область, Ленинский г.о., Подольское лесничество, Бутовское участковое лесничество, квартал 17, части выделов 2,4,5,6,7,8,10,13,15, квартал 18, части выделов 7,8,14,16,17	Территория общего пользования, автомобильный транспорт, коммунальное обслуживание	60 379	Земли лесного фонда
204	50:21:0030210:20758	Московская область, Ленинский г.о.	Территория общего пользования, автомобильный транспорт, коммунальное обслуживание	220	Земли лесного фонда
205	50:21:0030210:17556	Московская область, Ленинский г.о.	Коммунальное обслуживание	146	Земли лесного фонда

№ участка на плане	Кадастровый номер	Адресные ориентиры	Земельные участки		Примечание
			Вид разрешенного использования	Площадь земельного участка в границах подготовки проекта планировки территории, кв. м	
1	2	3	4	5	6
206	Образуемый земельный участок	Московская область, Ленинский г.о., с/о Булатниковский, п. Битца	Территория общего пользования, автомобильный транспорт, коммунальное обслуживание	1 051	Образован из земель, государственная собственность на которые не разграничена
209	77:05:0010011:29	адресные ориентиры: Курское направление железной дороги участок № 8	Ф ²	288	288 кв. м – сервитут
210	77:05:0008006:92	г Москва, МКАД (Юг)	Ф ²	839	-
211	50:21:0030210:4286	Московская область, Ленинский г.о., сельское поселение Булатниковское, д. Бутово	Ф ²	671	671 кв. м – сервитут
212	50:21:0030210:4285	Московская область, Ленинский г.о., сельское поселение Булатниковское, д. Бутово	Ф ²	134	134 кв. м – сервитут
213	50:21:0030210:4291	Московская область, Ленинский г.о., сельское поселение Булатниковское, д. Бутово	Ф ²	214	214 кв. м – сервитут
214	50:21:0030210:4292	Московская область, Ленинский г.о., сельское поселение Булатниковское, д. Бутово	Ф ²	789	789 кв. м – сервитут
215	50:21:0030210:72	обл. Московская, Ленинский г.о., с/о Булатниковский, в районе пос. Бутово	Ф ²	460	460 кв. м – сервитут
217	Образуемый земельный участок	обл. Московская, Ленинский г.о., сельское поселение Булатниковское, п. Битца, ул. Нагорная	Коммунальное обслуживание	178	Образован из земель, государственная собственность на которые не разграничена
218	Образуемый земельный участок	обл. Московская, Ленинский г.о.	Территория общего пользования, автомобильный транспорт, коммунальное обслуживание	698	Образован из земель, государственная собственность на которые не разграничена

№ участка на плане	Кадастровый номер	Адресные ориентиры	Земельные участки		Примечание
			Вид разрешенного использования	Площадь земельного участка в границах подготовки проекта планировки территории, кв. м	
1	2	3	4	5	6
б/н	50:21:0030101:154	обл. Московская, Ленинский г.о., с/о Булатниковский, п. Битца, западнее д. 9	Территория общего пользования, автомобильный транспорт, коммунальное обслуживание	320	Планируемое изъятие в установленном законом порядке земельного участка, учтенного в ЕГРН без координат его границ
б/н	50:21:0030101:231	обл. Московская, Ленинский г.о., с/о Булатниковский, п. Битца, ул. Пушкина, дом 14	Территория общего пользования, автомобильный транспорт, коммунальное обслуживание	414	Планируемое изъятие в установленном законом порядке земельного участка, учтенного в ЕГРН без координат его границ
б/н	50:21:0030101:175	обл. Московская, Ленинский г.о., с/о Булатниковский, п. Битца, западнее д. 9	Территория общего пользования, автомобильный транспорт, коммунальное обслуживание	320	Планируемое изъятие в установленном законом порядке земельного участка, учтенного в ЕГРН без координат его границ
219	50:21:0030210:12280	обл. Московская, Ленинский г.о., рп. Бутово	Ф ²	16 164	423 кв. м – сервитут
			Территория общего пользования, автомобильный транспорт, коммунальное обслуживание	3 436	Планируемое изъятие в установленном законом порядке
220	50:21:0030210:17563	обл. Московская, Ленинский г.о.	Территория общего пользования, автомобильный транспорт, коммунальное обслуживание	6	Земли лесного фонда
221	50:21:0000000:46919	обл. Московская, Ленинский г.о., вблизи д. Жабкино	Ф ²	131 853	71 240 кв. м – сервитут
			Коммунальное обслуживание	2 824	Планируемое изъятие в установленном законом порядке для образования земельных участков № 117, 118
222	50:21:0030101:1303	обл. Московская, Ленинский г.о.	Территория общего пользования, автомобильный транспорт, коммунальное обслуживание	784	Земли лесного фонда

№ участка на плане	Кадастровый номер	Адресные ориентиры	Земельные участки		Примечание
			Вид разрешенного использования	Площадь земельного участка в границах подготовки проекта планировки территории, кв. м	
1	2	3	4	5	6
223	50:21:0030101:1302	обл. Московская, Ленинский г.о.	Территория общего пользования, автомобильный транспорт, коммунальное обслуживание	676	Земли лесного фонда
224	50:21:0030101:1301	обл. Московская, Ленинский г.о.	Территория общего пользования, автомобильный транспорт, коммунальное обслуживание	1 344	Земли лесного фонда
225	50:21:0030101:1306	обл. Московская, Ленинский г.о.	Территория общего пользования, автомобильный транспорт, коммунальное обслуживание	381	Земли лесного фонда
226	50:21:0030101:1305	обл. Московская, Ленинский г.о.	Коммунальное обслуживание	109	Земли лесного фонда
227	50:21:0030210:18171	Московская область, Ленинский г.о.	Территория общего пользования, автомобильный транспорт, коммунальное обслуживание	787	Земли лесного фонда
228	Образуемый земельный участок	обл. Московская, Ленинский г.о.	Коммунальное обслуживание	3 059	Земли лесного фонда.
229	Образуемый земельный участок	обл. Московская, Ленинский г.о.	Территория общего пользования, автомобильный транспорт, коммунальное обслуживание	1 214	Образован из земель, государственная собственность на которые не разграничена
230	50:21:0030101:1304	обл. Московская, Ленинский г.о.	Коммунальное обслуживание	10	Земли лесного фонда
231	Образуемый земельный участок	обл. Московская, Ленинский г.о.	Территория общего пользования, автомобильный транспорт, коммунальное обслуживание	76	Образован из земель, государственная собственность на которые не разграничена

№ участка на плане	Кадастровый номер	Адресные ориентиры	Земельные участки		Примечание
			Вид разрешенного использования	Площадь земельного участка в границах подготовки проекта планировки территории, кв. м	
1	2	3	4	5	6
232	50:21:0030101:1295	обл. Московская, Ленинский г.о.	Территория общего пользования, автомобильный транспорт, коммунальное обслуживание	345	Планируемое изъятие в установленном законом порядке
233	Образуемый земельный участок	г. Москва, МКАД, 31 км	Территория общего пользования, автомобильный транспорт, коммунальное обслуживание	477	Образован из земель, государственная собственность на которые не разграничена
234	Образуемый земельный участок	обл. Московская, Ленинский г.о.	Территория общего пользования, автомобильный транспорт, коммунальное обслуживание	4 833	Образован из земель, государственная собственность на которые не разграничена
235	Образуемый земельный участок	обл. Московская, Ленинский г.о.	Коммунальное обслуживание	55	Образован из земель, государственная собственность на которые не разграничена
236	Образуемый земельный участок	обл. Московская, Ленинский г.о.	Коммунальное обслуживание	1 092	Образован из земель, государственная собственность на которые не разграничена
237	Образуемый земельный участок	обл. Московская, Ленинский г.о.	Коммунальное обслуживание	3 287	Земли лесного фонда
238	Образуемый земельный участок	обл. Московская, Ленинский г.о.	Коммунальное обслуживание	1 581	Земли лесного фонда
239	50:21:0030101:1282	обл. Московская, Ленинский г.о.	Территория общего пользования, автомобильный транспорт, коммунальное обслуживание	700	Планируемое изъятие в установленном законом порядке
240	50:21:0030101:1281	обл. Московская, Ленинский г.о.	Территория общего пользования, автомобильный транспорт, коммунальное обслуживание	478	Планируемое изъятие в установленном законом порядке
			Коммунальное обслуживание	217	Планируемое изъятие в установленном законом порядке

№ участка на плане	Кадастровый номер	Адресные ориентиры	Земельные участки		Примечание
			Вид разрешенного использования	Площадь земельного участка в границах подготовки проекта планировки территории, кв. м	
1	2	3	4	5	6
241	Образуемый земельный участок	обл. Московская, Ленинский г.о.	Территория общего пользования, автомобильный транспорт, коммунальное обслуживание	20 934	Образован из земель, государственная собственность на которые не разграничена
242	Образуемый земельный участок	обл. Московская, Ленинский г.о.	Коммунальное обслуживание	795	Образован из земель, государственная собственность на которые не разграничена
243	50:21:0030101:154	обл. Московская, Ленинский г.о.	Территория общего пользования, автомобильный транспорт, коммунальное обслуживание	320	Планируемое изъятие в установленном законом порядке
244	Образуемый земельный участок	обл. Московская, Ленинский г.о.	Территория общего пользования, автомобильный транспорт, коммунальное обслуживание	93	Образован из земель, государственная собственность на которые не разграничена
245	Образуемый земельный участок	обл. Московская, Ленинский г.о.	Территория общего пользования, автомобильный транспорт, коммунальное обслуживание	321	Образован из земель, государственная собственность на которые не разграничена
246	Образуемый земельный участок	обл. Московская, Ленинский г.о.	Коммунальное обслуживание	24 783	Земли лесного фонда
247	Образуемый земельный участок	обл. Московская, Ленинский г.о.	Коммунальное обслуживание	2 796	Земли лесного фонда

№ участка на плане	Кадастровый номер	Адресные ориентиры	Земельные участки		Примечание
			Вид разрешенного использования	Площадь земельного участка в границах подготовки проекта планировки территории, кв. м	
1	2	3	4	5	6
248	50:21:0030210:17562	Московская область, Ленинский г.о., Подольское лесничество, Бутовское участковое лесничество, квартал 17 части выделов 2, 4-6, 13, выдела 7, 8, 10; квартал 18 часть выдела 1, выдела 2-8, 10, 14, 15; квартал 19 части выделов 3, 7, выдела 1, 2, 4-6, 8-13; квартал 20 части выделов 1, 2, 4, выдела 3, 5-11; квартал 23 части выделов 3, 5, 6, 9, 13, 15, выдела 4, 7, 8, 10-12, 14, 17-22, 26-31; квартал 25 выдел 26; квартал 26 части выделов 14, 15, выдела 1-13, 16; квартал 27 части выделов 7, 10, 16, выдела 1-6, 8, 9, 11-15, 17; квартал 28 части выделов 1, 2, 5, 13, выдела 3, 4, 6-12, 14-30; квартал 29 часть выдела 1, выдела 5, 8, 11, 14, 16, 17, 19, 21-24	Территория общего пользования, автомобильный транспорт, коммунальное обслуживание	8	Земли лесного фонда

№ участка на плане	Кадастровый номер	Адресные ориентиры	Земельные участки		Примечание
			Вид разрешенного использования	Площадь земельного участка в границах подготовки проекта планировки территории, кв. м	
1	2	3	4	5	6
249	50:21:0030210:17566	Московская область, Ленинский г.о., Подольское лесничество, Бутовское участковое лесничество, квартал 17 части выделов 2, 4-6, 13, выдела 7, 8, 10; квартал 18 часть выдела 1, выдела 2-8, 10, 14, 15; квартал 19 части выделов 3, 7, выдела 1, 2, 4-6, 8-13; квартал 20 части выделов 1, 2, 4, выдела 3, 5-11; квартал 23 части выделов 3, 5, 6, 9, 13, 15, выдела 4, 7, 8, 10-12, 14, 17-22, 26-31; квартал 25 выдел 26; квартал 26 части выделов 14, 15, выдела 1-13, 16; квартал 27 части выделов 7, 10, 16, выдела 1-6, 8, 9, 11-15, 17; квартал 28 части выделов 1, 2, 5, 13, выдела 3, 4, 6-12, 14-30; квартал 29 часть выдела 1, выдела 5, 8, 11, 14, 16, 17, 19, 21-24	Территория общего пользования, автомобильный транспорт, коммунальное обслуживание	3	Земли лесного фонда

№ участка на плане	Кадастровый номер	Адресные ориентиры	Земельные участки		Примечание
			Вид разрешенного использования	Площадь земельного участка в границах подготовки проекта планировки территории, кв. м	
1	2	3	4	5	6
250	50:21:0030210:17565	Московская область, Ленинский г.о., Подольское лесничество, Бутовское участковое лесничество, квартал 17 части выделов 2, 4-6, 13, выдела 7, 8, 10; квартал 18 часть выдела 1, выдела 2-8, 10, 14, 15; квартал 19 части выделов 3, 7, выдела 1, 2, 4-6, 8-13; квартал 20 части выделов 1, 2, 4, выдела 3, 5-11; квартал 23 части выделов 3, 5, 6, 9, 13, 15, выдела 4, 7, 8, 10-12, 14, 17-22, 26-31; квартал 25 выдел 26; квартал 26 части выделов 14, 15, выдела 1-13, 16; квартал 27 части выделов 7, 10, 16, выдела 1-6, 8, 9, 11-15, 17; квартал 28 части выделов 1, 2, 5, 13, выдела 3, 4, 6-12, 14-30; квартал 29 часть выдела 1, выдела 5, 8, 11, 14, 16, 17, 19, 21-24	Территория общего пользования, автомобильный транспорт, коммунальное обслуживание	16	Земли лесного фонда
251	Часть участка с кадастровым номером 50:21:0030210:11689	Московская область, Ленинский г.о.	Ф ²	4 643	3 799 кв. м – сервитут
			Коммунальное обслуживание	272	Планируемое изъятие для образования земельного участка № 97
252	Часть участка с кадастровым номером 50:21:0030210:11690	Московская область, Ленинский г.о.	Ф ²	1 369	266 кв. м – сервитут
253	Часть участка с кадастровым номером 50:21:0030210:11692	Московская область, Ленинский г.о.	Ф ²	332	332 кв. м – сервитут
254	50:21:0030210:11693	Московская область, Ленинский г.о.	Ф ²	431	431 кв. м – сервитут
255	Часть участка с кадастровым номером 50:21:0030210:13401	Московская область, Ленинский г.о.	Ф ²	16 784	6 761 кв. м – сервитут
256	50:21:0030210:11642	Московская область, Ленинский г.о.	Ф ²	727	-

№ участка на плане	Кадастровый номер	Адресные ориентиры	Земельные участки		Примечание
			Вид разрешенного использования	Площадь земельного участка в границах подготовки проекта планировки территории, кв. м	
1	2	3	4	5	6
257	50:21:0030210:11650	Московская область, Ленинский г.о.	Ф ²	11 890	1 333 кв. м – сервитут
258	50:21:0030210:11649	Московская область, Ленинский г.о.	Ф ²	7 309	163 кв. м – сервитут
259	Образуемый земельный участок	Московская область, Ленинский г.о.	Коммунальное обслуживание	3 505	Земли лесного фонда
260	50:21:0030210:17560	Московская область, Ленинский г.о.	Ф ²	758 134	9 414 кв. м – сервитут Земли лесного фонда
			Коммунальное обслуживание	1 019	Планируемое изъятие в установленном законом порядке для образования земельного участка № 99
261	50:21:0030210:18088	Московская область, Ленинский г.о.	Территория общего пользования, автомобильный транспорт, коммунальное обслуживание	3 436	Планируемое изъятие в установленном законом порядке
262	50:21:0030210:18106	Московская область, Ленинский г.о.	Территория общего пользования, автомобильный транспорт, коммунальное обслуживание	1 001	Планируемое изъятие в установленном законом порядке
263	50:21:0030210:18112	Московская область, Ленинский г.о.	Территория общего пользования, автомобильный транспорт, коммунальное обслуживание	2 362	Планируемое изъятие в установленном законом порядке
264	50:21:0030210:18111	Московская область, Ленинский г.о.	Территория общего пользования, автомобильный транспорт, коммунальное обслуживание	1 020	Планируемое изъятие в установленном законом порядке
265	Образуемый земельный участок	Московская область, Ленинский г.о.	Территория общего пользования, автомобильный транспорт, коммунальное обслуживание	251	Образован из земель, государственная собственность на которые не разграничена

№ участка на плане	Кадастровый номер	Адресные ориентиры	Земельные участки		Примечание
			Вид разрешенного использования	Площадь земельного участка в границах подготовки проекта планировки территории, кв. м	
1	2	3	4	5	6
266	Образуемый земельный участок	Московская область, Ленинский г.о.	Территория общего пользования, автомобильный транспорт, коммунальное обслуживание	360	Образован из земель, государственная собственность на которые не разграничена
267	Образуемый земельный участок	Московская область, Ленинский г.о.	Территория общего пользования, автомобильный транспорт, коммунальное обслуживание	2 324	Образован из земель, государственная собственность на которые не разграничена
268	Образуемый земельный участок	Московская область, Ленинский г.о.	Коммунальное обслуживание	8 233	Земли лесного фонда
269	Образуемый земельный участок	Московская область, Ленинский г.о.	Коммунальное обслуживание	6 363	Образован из земель, государственная собственность на которые не разграничена
270	Образуемый земельный участок	Московская область, Ленинский г.о.	Коммунальное обслуживание	69	Земли лесного фонда
271	Образуемый земельный участок	Московская область, Ленинский г.о.	Коммунальное обслуживание	262	Образован из земель, государственная собственность на которые не разграничена
272	Образуемый земельный участок	Московская область, Ленинский г.о.	Коммунальное обслуживание	360	Образован из земель, государственная собственность на которые не разграничена
273	Образуемый земельный участок	Московская область, Ленинский г.о.	Коммунальное обслуживание	285	Образован из земель, государственная собственность на которые не разграничена
274	Образуемый земельный участок	г. Москва, МКАД (Юг)	Коммунальное обслуживание	6	-
275	Образуемый земельный участок	Московская область, Ленинский г.о.	Коммунальное обслуживание	6	-
276	50:21:0030210:17574	Московская область, Ленинский г.о.	Территория общего пользования, автомобильный транспорт, коммунальное обслуживание	5 128	Земли лесного фонда

№ участка на плане	Кадастровый номер	Адресные ориентиры	Земельные участки		Примечание
			Вид разрешенного использования	Площадь земельного участка в границах подготовки проекта планировки территории, кв. м	
1	2	3	4	5	6
277	Образуемый земельный участок	Московская область, Ленинский г.о.	Территория общего пользования, автомобильный транспорт, коммунальное обслуживание	1 021	Земли лесного фонда
278	50:21:0030210:17576	Московская область, Ленинский г.о.	Территория общего пользования, автомобильный транспорт, коммунальное обслуживание	186	Земли лесного фонда
279	Образуемый земельный участок	Московская область, Ленинский г.о.	Территория общего пользования, автомобильный транспорт, коммунальное обслуживание	11	Образован из земель, государственная собственность на которые не разграничена
280	50:21:0030210:18174	Московская область, Ленинский г.о.	Территория общего пользования, автомобильный транспорт, коммунальное обслуживание	205	Земли лесного фонда
281	Образуемый земельный участок	Московская область, Ленинский г.о.	Территория общего пользования, автомобильный транспорт, коммунальное обслуживание	90	Образован из земель, государственная собственность на которые не разграничена
282	Образуемый земельный участок	Московская область, Ленинский г.о.	Коммунальное обслуживание	5 753	Образован из земель, государственная собственность на которые не разграничена
283	Образуемый земельный участок	Московская область, Ленинский г.о.	Коммунальное обслуживание	13 353	Образован из земель, государственная собственность на которые не разграничена
284	Образуемый земельный участок	Московская область, Ленинский г.о.	Коммунальное обслуживание	281	Образован из земель, государственная собственность на которые не разграничена

№ участ-ка на плане	Кадастровый номер	Адресные ориентиры	Земельные участки		Примечание
			Вид разрешенного использования	Площадь земельного участка в границах подготовки проекта планировки территории, кв. м	
1	2	3	4	5	6
285	Образуемый земельный участок	Московская область, Ленинский г.о.	Коммунальное обслуживание	293	Образован из земель, государственная собственность на которые не разграничена
286	Образуемый земельный участок	Московская область, Ленинский г.о.	Коммунальное обслуживание	272	Образован из земель, государственная собственность на которые не разграничена
287	50:21:0030210:20766	Московская область, Ленинский г.о.	Коммунальное обслуживание	972	Земли лесного фонда
288	50:21:0030210:18172	Московская область, Ленинский г.о.	Территория общего пользования, автомобильный транспорт, коммунальное обслуживание	23	Земли лесного фонда
289	Часть земельного участка с кадастровым номером 50:21:0030210:13401	Московская область, Ленинский г.о.	Ф ²	150	150 кв. м – сервитут
290	Часть земельного участка с кадастровым номером 50:21:0030210:13608	Московская область, Ленинский г.о.	Ф ²	81	81 кв. м – сервитут
291	Часть земельного участка с кадастровым номером 50:21:0030210:13607	Московская область, Ленинский г.о.	Ф ²	137	137 кв. м – сервитут
292	Часть земельного участка с кадастровым номером 50:21:0030210:13399	Московская область, Ленинский г.о.	Ф ²	53	53 кв. м – сервитут
293	Часть земельного участка с кадастровым номером 50:21:0030210:11695	Московская область, Ленинский г.о.	Ф ²	521	521 кв. м – сервитут
294	50:21:0030210:18089	Московская область, Ленинский г.о.	Ф ²	5 181	423 кв. м – сервитут
295	Образуемый земельный участок	Московская область, Ленинский г.о.	Коммунальное обслуживание	27	Образован из земель, государственная собственность на которые не разграничена

№ участка на плане	Кадастровый номер	Адресные ориентиры	Земельные участки		Примечание
			Вид разрешенного использования	Площадь земельного участка в границах подготовки проекта планировки территории, кв. м	
1	2	3	4	5	6
296	Образуемый земельный участок	Московская область, Ленинский г.о.	Коммунальное обслуживание	589	Образован из земель, государственная собственность на которые не разграничена
297	Образуемый земельный участок	Московская область, Ленинский г.о.	Коммунальное обслуживание	1 219	Образован из земельных участков № 118, 270, 271
298	Образуемый земельный участок	Московская область, Ленинский г.о.	Коммунальное обслуживание	83	Образован из земель, государственная собственность на которые не разграничена
299	Образуемый земельный участок	Московская область, Ленинский г.о.	Коммунальное обслуживание	305	Образован из земель, государственная собственность на которые не разграничена
300	Образуемый земельный участок	Московская область, Ленинский г.о.	Коммунальное обслуживание	28	Образован из земель, государственная собственность на которые не разграничена

² – Земельные участки в границах территориальных зон сохраняемого землепользования, для которых в качестве основных видов разрешенного использования земельных участков и объектов капитального строительства устанавливаются виды разрешенного использования упомянутых земельных участков и объектов капитального строительства, сведения о которых содержатся в Едином государственном реестре недвижимости.

Приложение 6

к постановлению Правительства Москвы
от 12 августа 2022 г. № 1759-ПП

Внесение изменения в приложение 1 к постановлению
Правительства Москвы от 29 сентября 2020 г. № 1623-ПП

Основные характеристики и назначение планируемых для размещения линейных объектов (1)

№ п/п	Перечень основных требований	Содержание требований
1	2	3
1. Планировочные показатели линейного объекта		
1.1	Эстакадный съезд при следовании с внутренней стороны МКАД на ЮВХ в сторону Московской области	Строительство
	Протяженность	625,0 м
	Количество полос движения	2
	Движение наземного городского пассажирского транспорта	Не предусматривается
	Остановочные пункты наземного городского пассажирского транспорта	Не предусматриваются
	Тротуары	Технические (при необходимости)
1.2	Улица Пушкина в поселке Битца с устройством разворотной площадки НГПТ и наземной автостоянкой	Реконструкция
	Протяженность	900,0 м (подлежит уточнению на последующих стадиях проектирования)
	Количество полос движения	1 в каждом направлении
	Движение наземного городского пассажирского транспорта	Предусматривается
	Остановочные пункты наземного городского пассажирского транспорта	Не предусматриваются
	Тротуары	1,5 м с одной стороны
1.3	Правоповоротный съезд с Варшавского шоссе на ЮВХ	Строительство
	Протяженность	750,0 м с организацией переходно-скоростных полос (подлежит уточнению на последующих стадиях проектирования)
	Количество полос движения	2–3 в одном направлении
	Движение наземного городского пассажирского транспорта	Не предусматривается
	Остановочные пункты наземного городского пассажирского транспорта	Не предусматриваются
	Тротуары	Технические (при необходимости)
1.4	Варшавское шоссе	Реконструкция
	Протяженность	340,0 м (подлежит уточнению на последующих стадиях проектирования)
	Количество полос движения	1 в одном направлении
	Движение наземного городского пассажирского транспорта	Предусматривается
	Остановочные пункты наземного городского пассажирского транспорта	Предусматриваются
	Тротуары	3,0 м

Приложение 7

к постановлению Правительства Москвы
от 12 августа 2022 г. № 1759-ПП

Внесение изменения в приложение 1 к постановлению
Правительства Москвы от 29 сентября 2020 г. № 1623-ПП

2.3(1). Перечень координат характерных точек границ зон планируемого размещения линейных объектов
в границах города Москвы

№ точки	Координаты точек (Московская система координат)	
	X	Y
39	-12069,88	6982,95
40	-12070,55	6994,67
41	-12107,55	6979,68
42	-12112,66	6985,69
43	-12124,21	6980,09
44	-12128,60	6989,59
45	-12138,65	6983,09
46	-12175,22	6958,94
47	-12181,42	6953,12
48	-12181,36	6936,11
114	-12097,72	5509,97
170	-12889,17	5632,08
171	-12836,75	5641,11
216	-11465,31	7180,10
217	-11382,09	7192,16
218	-11359,49	7256,90
219	-11320,62	7265,85
234	-11134,11	7222,80
235	-11114,40	7211,48
236	-11090,42	7209,94
237	-11025,50	7219,12
238	-10994,35	7232,24
239	-10989,82	7241,54
240	-10985,11	7245,42
241	-10980,51	7244,18
242	-10975,58	7242,85
243	-10972,44	7242,01
244	-10925,69	7266,30
245	-10894,63	7280,88

№ точки	Координаты точек (Московская система координат)	
	X	Y
251	-10880,08	7286,33
252	-10852,73	7293,27
253	-10828,14	7298,62
254	-10812,43	7301,49
255	-10784,88	7305,58
256	-10764,58	7305,33
257	-10757,43	7306,29
258	-10723,13	7307,55
259	-10678,54	7309,72
260	-10672,96	7312,17
261	-10666,36	7311,97
262	-10662,64	7308,39
263	-10609,27	7311,14
264	-10545,13	7315,99
265	-10508,96	7318,31
266	-10500,94	7319,04
267	-10489,79	7320,54
268	-10482,84	7320,96
269	-10427,96	7391,64
270	-10426,78	7391,29
271	-10420,94	7387,80
276	-10381,55	7400,96
324	-10181,43	7493,91
339	-10204,59	7691,36
346	-10358,37	8007,98
347	-10349,24	7919,47
354	-10334,36	7501,10
355	-10351,70	7468,75
356	-10382,02	7438,89

№ точки	Координаты точек (Московская система координат)	
	X	Y
357	-10356,82	7409,20
358	-10455,79	7343,03
359	-10455,57	7329,53
360	-10456,92	7329,42
361	-10468,11	7329,53
362	-10472,09	7329,08
363	-10502,46	7325,50
364	-10503,13	7328,32
365	-10547,55	7325,42
366	-10547,76	7326,75
367	-10591,33	7324,72
368	-10582,26	7335,52
369	-10610,09	7334,51
370	-10609,86	7323,71
371	-10640,58	7320,67
372	-10661,83	7321,71
373	-10708,74	7324,01
374	-10712,43	7323,88
378	-11285,01	7282,17
379	-11287,12	7283,43
380	-11351,41	7269,53
381	-11490,93	7191,05
383	-11510,97	7439,14
386	-11767,65	7406,85
387	-11817,98	7188,79
401	-12576,71	6695,26
404	-12566,63	6597,58
405	-12628,98	6554,33
419	-12942,84	5655,11
420	-12953,23	5657,27
537	-12441,13	5549,78
538	-12425,37	5558,88
539	-12235,55	5779,65
540	-12285,48	5817,59
541	-12368,35	5722,65

№ точки	Координаты точек (Московская система координат)	
	X	Y
542	-12401,68	5684,05
547	-12505,96	6364,51
548	-12501,02	6385,68
562	-11760,02	6860,95
567	-11527,83	6629,89
568	-11456,87	6700,10
569	-11510,22	6799,98
570	-11522,12	6980,30
571	-11223,01	7122,49
572	-11218,63	7123,09
574	-11184,96	7103,98
577	-11101,95	7124,73
579	-10940,99	7165,35
580	-10922,09	7099,75
629	-10232,21	7272,25
630	-10216,34	7111,72
631	-10194,82	7113,57
632	-10196,45	7119,11
633	-10185,38	7119,46
634	-10184,03	7107,72
635	-10183,86	7103,77
636	-10193,78	7102,72
637	-10194,11	7106,14
638	-10215,63	7104,59
639	-10215,38	7101,99
640	-10220,70	7101,50
641	-10237,62	7271,70
642	-10153,67	7293,73
643	-10144,62	7294,62
644	-10144,79	7303,69
645	-10154,06	7304,14
646	-10155,63	7345,50
647	-10148,14	7345,99
648	-10148,83	7355,74
649	-10124,82	7357,58

№ точки	Координаты точек (Московская система координат)	
	X	Y
650	-10126,14	7367,50
651	-10149,90	7365,69
652	-10161,51	7369,09
653	-10170,78	7368,52
654	-10174,08	7369,42
655	-10435,42	7365,43
656	-10755,21	7322,77
657	-10755,21	7325,54
658	-10772,63	7324,78
659	-10772,63	7322,02
660	-10800,94	7320,71
661	-10813,32	7317,92
662	-10816,48	7322,17
663	-10817,31	7324,38
664	-10829,00	7322,61
665	-10837,25	7352,99
666	-10832,71	7354,14
667	-10834,21	7360,07
668	-10838,84	7358,85
669	-10852,02	7407,39
670	-10856,31	7406,27
671	-10873,54	7430,56
672	-10880,30	7458,89
673	-10892,24	7500,64
674	-10901,79	7519,69
675	-10903,26	7526,24
676	-10915,53	7525,63
677	-10903,26	7526,24
678	-10915,18	7522,04
679	-10915,13	7521,07
680	-10914,28	7516,09
681	-10913,33	7515,97
682	-10913,24	7515,57
683	-10913,33	7515,97
684	-10913,24	7515,57

№ точки	Координаты точек (Московская система координат)	
	X	Y
685	-13398,65	6846,76
686	-13393,78	6846,72
687	-11296,28	7101,01
688	-11274,26	7105,66
689	-10884,30	7444,64
690	-10879,38	7418,41
691	-10872,98	7379,61
692	-10861,27	7350,05
693	-10862,40	7344,64
694	-10862,34	7342,97
695	-10859,75	7333,78
696	-10859,01	7332,41
697	-10857,15	7330,31
698	-10852,38	7312,55
699	-10853,66	7307,12
700	-10860,76	7305,44
701	-10860,53	7296,41
702	-10880,94	7289,65
703	-10899,23	7282,18
704	-10900,41	7280,01
705	-10904,68	7278,06
706	-10906,08	7281,12
707	-10910,51	7278,99
708	-10909,09	7276,05
709	-10933,97	7264,33
710	-10955,17	7253,71
711	-10978,70	7241,71
712	-10983,64	7250,60
713	-10994,22	7245,58
714	-10991,84	7241,18
715	-11007,91	7233,02
716	-11011,95	7236,00
717	-11028,08	7228,74
718	-11118,84	7219,76
719	-11129,67	7228,82

№ точки	Координаты точек (Московская система координат)	
	X	Y
720	-11125,82	7230,91
721	-11132,13	7242,53
722	-11147,07	7235,08
723	-11160,27	7261,29
724	-11162,21	7260,31
725	-11180,07	7292,77
726	-11182,65	7291,51
727	-11183,25	7292,61
728	-11245,11	7280,25
729	-11247,67	7286,36
730	-11252,78	7284,21
731	-11251,02	7280,26
732	-11404,55	7215,66
733	-11521,65	7337,34
734	-11535,49	7337,61
735	-12091,55	6702,34
736	-12098,84	6702,10
737	-12111,37	6701,68
738	-12135,87	6696,53
739	-12170,46	6699,66
740	-12186,71	6710,38
741	-12242,22	6714,19
742	-12277,58	6680,75
743	-12311,95	6647,69
744	-12787,09	6627,67
745	-12833,26	6537,29
746	-12954,72	5657,29
747	-12956,65	5656,32
748	-12958,14	5654,81
749	-12961,20	5651,29
750	-12964,88	5650,57
751	-12986,51	5646,34
752	-12990,76	5672,40
753	-12991,51	5674,17
754	-12993,00	5675,38

№ точки	Координаты точек (Московская система координат)	
	X	Y
755	-13021,24	5674,33
756	-13038,61	5682,42
757	-13067,14	5695,73
758	-13061,41	5709,66
759	-13087,88	5725,71
760	-13114,35	5741,76
761	-13135,80	5771,83
762	-13161,79	5808,27
763	-13175,50	5834,84
764	-13179,95	5843,46
765	-13187,57	5855,76
766	-13191,31	5860,08
767	-13209,20	5862,40
768	-13211,74	5867,68
769	-13241,01	5927,97
770	-13308,66	5911,57
771	-13329,54	5907,09
772	-13335,51	5923,28
773	-13339,50	5933,98
774	-13340,09	5933,75
775	-13345,49	5949,04
776	-13355,95	5979,28
777	-13359,43	5974,84
778	-13358,89	5973,18
779	-13350,91	5948,52
780	-13352,73	5943,54
781	-13349,14	5934,44
782	-13345,93	5933,41
783	-13336,68	5905,13
784	-13336,52	5903,28
785	-13335,72	5902,03
786	-13334,33	5901,19
787	-13332,54	5901,11
788	-13331,29	5901,67
789	-13313,14	5905,91

№ точки	Координаты точек (Московская система координат)	
	X	Y
790	-13282,96	5912,96
791	-13258,35	5918,70
792	-13243,77	5921,98
793	-13241,53	5918,08
794	-13207,03	5849,32
795	-13193,74	5847,39
796	-13168,68	5804,74
797	-13166,61	5805,43
798	-13160,60	5791,55
799	-13151,56	5770,67
800	-13128,78	5736,80
801	-13125,07	5738,21
802	-13072,93	5700,97
803	-13076,71	5694,74
804	-13072,94	5692,91
805	-13036,04	5674,57
806	-13025,49	5664,70
807	-13024,42	5658,46
808	-13025,66	5654,50
809	-13023,07	5637,81
810	-13114,08	5622,02
811	-13124,19	5619,21
812	-13125,25	5609,57
813	-12687,43	5426,54
814	-12688,72	5423,50
815	-12693,10	5408,17
816	-12688,08	5406,79
817	-12685,96	5399,94
818	-12689,38	5394,96
819	-12685,76	5392,91
820	-12679,39	5393,98
821	-12678,02	5395,90
822	-12673,67	5390,74
823	-12677,36	5387,59
824	-12689,16	5385,09

№ точки	Координаты точек (Московская система координат)	
	X	Y
825	-12695,46	5384,92
826	-12703,32	5398,72
827	-12702,31	5401,59
828	-12698,71	5415,73
829	-12369,95	5429,28
830	-12331,49	5432,90
831	-12085,25	5503,96
832	-12082,00	5502,00
833	-12049,08	5470,53
834	-12046,21	5472,78
835	-12038,97	5465,36
836	-12026,12	5452,03
837	-12023,47	5441,55
838	-12024,35	5425,94
839	-12024,37	5423,64
840	-12017,87	5415,46
841	-12020,85	5405,25
842	-11995,19	5394,00
843	-11973,60	5386,59
844	-11954,95	5373,01
845	-11939,26	5348,21
846	-11923,61	5342,84
847	-11873,05	5367,05
848	-11871,16	5363,65
849	-11867,98	5365,28
850	-11856,75	5346,94
851	-11847,74	5353,34
852	-11863,89	5379,99
853	-11918,47	5353,03
854	-11932,17	5357,45
855	-11946,77	5380,66
856	-11968,28	5396,33
857	-11989,54	5405,63
858	-12009,08	5419,98
859	-12002,60	5443,39

№ точки	Координаты точек (Московская система координат)	
	X	Y
860	-12005,51	5448,40
861	-12006,79	5449,23
862	-12005,46	5453,65
863	-12009,30	5461,63
864	-12011,93	5462,77
865	-12022,62	5472,28
866	-12041,94	5479,67
867	-12041,78	5482,28
868	-11978,35	5482,09
869	-11977,43	5481,64
870	-11979,45	5476,16
871	-11932,31	5454,19
872	-11924,55	5457,93
873	-11920,01	5449,02
874	-11932,23	5443,12
875	-11982,92	5466,75
876	-11985,06	5460,92
877	-11987,62	5462,25
878	-12105,61	5537,71
879	-12122,17	5545,85
880	-12124,12	5542,60
881	-12147,47	5549,96
882	-12170,75	5560,09
883	-12189,96	5579,07
884	-12201,67	5590,88
885	-12212,36	5586,70
886	-12233,78	5605,83
887	-12302,59	5623,36
888	-12312,05	5630,84
889	-12321,28	5622,47
890	-12437,27	5672,03
891	-12442,78	5715,25
892	-12450,01	5714,68
893	-12456,60	5713,31
894	-12457,99	5719,99

№ точки	Координаты точек (Московская система координат)	
	X	Y
895	-12474,94	5728,69
896	-12457,74	6465,50
897	-12469,58	6471,44
898	-12214,00	6722,95
899	-12207,66	6720,06
900	-12203,56	6719,23
901	-12202,25	6719,65
902	-12203,24	6722,90
903	-11234,73	7114,02
904	-11350,52	7089,55
905	-11350,39	7088,39
906	-11448,38	7077,07
907	-11448,09	7073,09
908	-11525,93	7067,47
909	-12053,73	5477,01
910	-12055,56	5479,23
911	-12058,37	5482,50
912	-12063,74	5488,07
913	-12101,53	5502,56
914	-12101,68	5502,64
915	-11920,03	5344,56
916	-11919,57	5344,44
917	-12892,93	5580,34
918	-12890,96	5579,64
919	-12888,78	5573,71
920	-12890,35	5569,28
921	-12894,19	5568,05
922	-12934,25	5564,20
923	-12938,32	5564,71
924	-12940,81	5566,73
925	-12941,51	5569,91
926	-12940,42	5572,07
927	-13210,70	5856,64
928	-13211,17	5856,47
929	-13218,22	5871,62

№ точки	Координаты точек (Московская система координат)	
	X	Y
930	-12575,73	6591,34
931	-12579,62	6588,57
932	-12316,17	6614,90
932	-11807,77	7212,48
933	-11815,68	7201,54
934	-12363,85	6575,20
935	-12446,14	6459,57
936	-12444,43	6458,45
937	-12443,51	6446,68
938	-12449,72	6437,72
939	-11186,69	7291,35
940	-11191,10	7301,18
941	-11203,50	7294,08
942	-11204,61	7291,80
943	-11210,01	7292,67
944	-11230,11	7281,04
945	-11228,62	7278,09
946	-10874,10	7385,38
947	-10876,02	7388,36
948	-10874,99	7389,95
949	-10206,27	7710,11
950	-10207,79	7712,52
951	-10210,69	7745,89
952	-10214,09	7748,79
953	-10412,03	7392,09
954	-10409,83	7392,96
955	-10407,13	7392,35
956	-10426,78	7391,29
957	-10356,56	8008,17
958	-10176,98	7762,24
959	-10176,95	7762,99
960	-10182,09	7768,66
961	-10176,96	7779,31
962	-10179,26	7784,94
963	-10174,70	7793,06

№ точки	Координаты точек (Московская система координат)	
	X	Y
964	-10169,66	7823,21
965	-10156,41	7823,15
966	-10156,41	7840,10
967	-10166,20	7863,62
968	-10161,85	7865,75
969	-10163,91	7868,37
970	-10170,47	7862,92
971	-10161,48	7839,49
972	-10161,50	7827,49
973	-10174,31	7827,52
975	-10177,50	7797,22
976	-10180,75	7790,33
977	-10181,85	7783,42
978	-10180,70	7779,31
979	-10186,76	7767,76
980	-10182,96	7763,42
981	-10179,84	7711,35
982	-10180,73	7693,18
983	-10181,32	7685,41
984	-10182,24	7673,36
985	-10182,89	7671,61
986	-10184,31	7670,44
987	-10184,87	7670,19
988	-10173,94	7511,69
989	-10175,70	7501,52
990	-10175,93	7495,63
991	-10176,79	7494,70
992	-10177,88	7494,19
993	-10149,99	7367,33
994	-10161,33	7367,08
995	-10291,75	7265,06
996	-10293,35	7262,91
997	-10293,75	7263,20
998	-10303,44	7263,54
999	-11194,87	7100,67

№ точки	Координаты точек (Московская система координат)	
	X	Y
1000	-11362,55	7086,70
1001	-11385,98	7083,66
1002	-11407,31	7081,41
1003	-11319,73	7096,06
1004	-11427,34	7202,40
1005	-11452,48	7196,31
1006	-12299,98	5800,28
1007	-12300,78	5800,91
1008	-11515,28	7444,18
1009	-11497,47	7529,22
1010	-11515,55	7535,46
1011	-11608,54	7630,60
1012	-11610,31	7624,94
1013	-11612,59	7627,90
1016	-11637,99	6987,46
1017	-11627,16	7010,53
1018	-10719,55	7122,29
1019	-10717,99	7117,92
1020	-10682,01	7150,92
1021	-10677,15	7160,02
1022	-10676,80	7168,12
1023	-10682,38	7181,23
1024	-10690,41	7189,52
1025	-10714,24	7183,57
1026	-12500,87	6368,39
1027	-12503,49	6377,83
1028	-12501,43	6345,86
1029	-12501,38	6346,07
1030	-12502,50	6350,70
1031	-12502,62	6350,72
1032	-12481,41	6376,68
1033	-12436,38	6391,50
1034	-12448,47	6433,38
1035	-11616,78	7613,04
1036	-11524,17	7173,23

№ точки	Координаты точек (Московская система координат)	
	X	Y
1037	-11905,24	5351,32
1038	-11889,24	5359,09
1039	-12832,33	6539,12
1040	-12874,13	6559,27
1041	-12842,28	6647,52
1042	-12789,35	6623,24
1043	-12439,94	6445,70
1044	-12440,97	6460,88
1045	-12414,00	6498,78
1046	-12361,42	6572,68
1047	-12321,35	6592,18
1048	-12312,64	6614,39
1049	-12308,63	6646,58
1050	-12241,05	6710,54
1051	-12187,18	6706,91
1052	-12170,94	6696,20
1053	-12135,70	6693,04
1054	-12111,37	6698,18
1055	-12082,98	6699,15
1056	-12060,45	6697,47
1057	-12026,55	6694,93
1058	-11999,80	6692,44
1059	-11951,31	6685,55
1060	-11944,06	6684,48
1061	-11942,75	6684,02
1062	-11941,64	6683,41
1063	-11940,62	6682,62
1064	-11939,90	6681,86
1065	-11938,81	6680,17
1066	-11937,93	6678,32
1067	-11931,40	6664,63
1068	-11930,18	6673,38
1069	-11931,48	6674,38
1070	-11932,86	6675,99
1071	-11933,74	6677,67

№ точки	Координаты точек (Московская система координат)	
	X	Y
1072	-11933,74	6677,67
1073	-11936,46	6683,37
1074	-11937,18	6684,59
1075	-11938,94	6686,37
1076	-11940,46	6687,25
1077	-11942,55	6687,84
1078	-12005,04	6696,71
1079	-12040,97	6699,52
1080	-12068,67	6701,59
1081	-12082,72	6702,64
1082	-11253,41	7118,27
1083	-11451,11	7094,63
1084	-11572,05	7089,35
1085	-11618,96	7082,66
1086	-11687,37	7075,57
1087	-11824,92	7059,84
1088	-11844,13	7055,48
1089	-11862,24	7053,01
1090	-11877,02	7051,26
1091	-11886,66	7050,09
1092	-11891,33	7042,76

№ точки	Координаты точек (Московская система координат)	
	X	Y
1093	-11895,31	7043,89
1094	-11895,10	7048,38
1095	-11917,02	7046,01
1096	-11967,86	7039,26
1097	-11969,71	7029,86
1098	-12008,76	6969,07
1099	-12019,43	6961,85
1100	-12032,10	6957,91
1101	-12032,04	6959,81
1102	-12041,01	6960,13
1103	-12041,37	6950,12
1104	-12032,38	6949,81
1105	-12057,09	6945,86
1106	-12056,75	6955,85
1107	-12065,74	6956,16
1108	-12066,08	6946,16
1109	-12066,08	6946,11
1110	-11737,62	7145,28
1111	-11592,11	7160,57
1112	-11541,71	7166,35

Приложение 8

к постановлению Правительства Москвы
от 12 августа 2022 г. № 1759-ПП

Внесение изменения в приложение 1 к постановлению
Правительства Москвы от 29 сентября 2020 г. № 1623-ПП

2.4(1). Перечень координат характерных точек границ зон планируемого размещения линейных объектов
в границах Московской области

№ точки	Координаты точек (МСК-50)	
	X	Y
39	446961,31	2194935,28
40	446960,47	2194946,98
41	446923,69	2194931,47
42	446918,49	2194937,41
43	446907,02	2194931,64
44	446902,5	2194941,08

№ точки	Координаты точек (МСК-50)	
	X	Y
45	446892,55	2194934,44
46	446856,32	2194909,78
47	446850,2	2194903,87
48	446850,5	2194886,86
114	446954,31	2193461,99
170	446161,18	2193572,89

№ точки	Координаты точек (МСК-50)	
	X	Y
171	446213,47	2193582,66
216	447563,05	2195140,96
217	447646,1	2195154,2
218	447667,79	2195219,26
219	447706,52	2195228,76
234	447893,63	2195188,35
235	447913,5	2195177,31
236	447937,5	2195176,11
237	448002,29	2195186,21
238	448033,25	2195199,77
239	448037,65	2195209,13
240	448042,31	2195213,08
241	448046,92	2195211,9
242	448051,87	2195210,64
243	448055,02	2195209,85
244	448101,43	2195234,8
245	448132,28	2195249,82
251	448146,75	2195255,47
252	448174	2195262,8
253	448198,51	2195268,5
254	448214,18	2195271,59
255	448241,67	2195276,07
256	448261,98	2195276,1
257	448269,11	2195277,17
258	448303,39	2195278,91
259	448347,95	2195281,71
260	448353,49	2195284,24
261	448360,1	2195284,13
262	448363,87	2195280,61
263	448417,19	2195284,11
264	448481,26	2195289,87
265	448517,4	2195292,7
266	448525,41	2195293,54
267	448536,53	2195295,2
268	448543,48	2195295,72
269	448597,35	2195367,17
270	448598,54	2195366,84

№ точки	Координаты точек (МСК-50)	
	X	Y
271	448604,43	2195363,43
276	448643,63	2195377,15
324	448842,42	2195472,93
339	466965,11	2178028,36
346	448665,37	2195936,13
347	448669,86	2195896,63
354	448689,40	2195477,95
355	448672,52	2195445,36
356	448642,63	2195415,07
357	448668,24	2195385,74
358	448570,21	2195318,17
359	448570,62	2195304,68
360	448569,28	2195304,54
361	448558,08	2195304,50
362	448554,11	2195303,99
363	448523,80	2195299,98
364	448523,09	2195302,80
365	448478,71	2195299,26
366	448478,48	2195300,60
367	448434,94	2195297,94
368	448443,86	2195308,87
369	448416,05	2195307,46
370	448416,42	2195296,67
371	448385,75	2195293,19
372	448364,48	2195293,94
373	448317,55	2195295,57
374	448313,86	2195295,39
378	466571,25	2176942,18
379	447739,78	2195246,81
380	447675,68	2195232,00
381	466483,06	2176734,97
383	447513,73	2195399,35
386	466702,77	2176461,32
387	466485,43	2176407,90
401	446458,57	2194640,43
404	446470,04	2194542,89
405	446408,3	2194498,77

№ точки	Координаты точек (МСК-50)	
	X	Y
419	446107,19	2193595,16
420	446096,76	2193597,17
537	446610,35	2193496,93
538	446625,99	2193506,26
539	446812,67	2193729,7
540	446762,21	2193766,93
541	446680,69	2193670,82
542	446647,91	2193631,75
547	446534	2194310,71
548	446538,64	2194331,94
562	447272,88	2194817,67
567	447508,33	2194589,9
568	447578,29	2194661,11
569	447523,53	2194760,24
570	447509,07	2194940,37
571	447806,15	2195086,79
572	447810,53	2195087,45
574	447844,46	2195068,83
577	466411,22	2177123,00
579	448087,56	2195133,64
580	448107,39	2195068,30
629	448794,78	2195250,56
630	448812,92	2195090,26
631	448834,41	2195092,42
632	448832,70	2195097,94
633	448843,77	2195098,44
634	466381,20	2178040,65
635	466377,25	2178040,76
636	448835,61	2195081,58
637	448835,23	2195085,00
638	448813,73	2195083,14
639	448814,02	2195080,55
640	448808,71	2195079,98
641	448789,38	2195249,93
642	448873,02	2195273,15
643	448882,06	2195274,17
644	448881,76	2195283,23

№ точки	Координаты точек (МСК-50)	
	X	Y
645	448872,48	2195283,55
646	448870,32	2195324,89
647	448877,80	2195325,49
648	448876,98	2195335,23
649	448900,96	2195337,40
650	448899,49	2195347,31
651	466638,68	2178078,44
652	448864,10	2195348,39
653	448854,85	2195347,69
654	448851,53	2195348,55
655	448601,30	2195307,33
656	448271,09	2195293,67
657	448271,05	2195296,44
658	448253,65	2195295,43
659	448253,69	2195292,68
660	448225,40	2195290,97
661	448213,06	2195288,00
662	448209,84	2195292,21
663	448208,98	2195294,41
664	448197,31	2195292,47
665	448188,63	2195322,73
666	448193,16	2195323,95
667	448191,57	2195329,86
668	448186,96	2195328,57
669	448173,10	2195376,92
670	448168,83	2195375,75
671	466713,81	2177355,74
672	466742,23	2177349,38
673	466784,15	2177338,03
674	466803,33	2177328,75
675	466809,91	2177327,37
676	466809,47	2177315,10
677	448120,18	2195495,04
678	466805,87	2177315,40
679	466804,90	2177315,43
680	466799,91	2177316,21
681	466799,78	2177317,16

№ точки	Координаты точек (МСК-50)	
	X	Y
682	466799,38	2177317,24
683	448110,26	2195484,63
684	448110,35	2195484,23
685	445634,54	2194780,29
686	445639,41	2194780,32
687	466390,26	2176928,34
688	466394,60	2176950,42
689	466728,04	2177345,18
690	448145,59	2195387,55
691	448152,53	2195348,84
692	448164,66	2195319,45
693	448163,60	2195314,02
694	448163,68	2195312,36
695	448166,41	2195303,21
696	448167,17	2195301,85
697	448169,06	2195299,77
698	448174,08	2195282,09
699	448172,88	2195276,63
700	448165,80	2195274,86
701	448166,16	2195265,83
702	448145,84	2195258,78
703	448127,66	2195251,05
704	448126,51	2195248,86
705	448122,26	2195246,85
706	448120,83	2195249,89
707	448116,43	2195247,70
708	448117,88	2195244,78
709	448093,17	2195232,71
710	448072,13	2195221,79
711	448048,76	2195209,46
712	448043,70	2195218,28
713	448033,20	2195213,11
714	448035,64	2195208,74
715	448019,68	2195200,35
716	448015,60	2195203,28
717	447999,57	2195195,79
718	447908,94	2195185,52

№ точки	Координаты точек (МСК-50)	
	X	Y
719	447897,99	2195194,43
720	447901,81	2195196,58
721	447895,34	2195208,11
722	447880,51	2195200,45
723	447866,93	2195226,46
724	447865,00	2195225,46
725	447846,69	2195257,66
726	447844,12	2195256,37
727	447843,51	2195257,46
728	447781,83	2195244,23
729	447779,18	2195250,30
730	447774,11	2195248,07
731	447775,91	2195244,15
732	466506,44	2176821,70
733	447504,49	2195297,40
734	447490,65	2195297,48
735	446943,61	2194654,38
736	446936,32	2194654,03
737	446923,81	2194653,43
738	446899,38	2194647,94
739	446864,75	2194650,58
740	446848,35	2194661,06
741	466016,86	2175976,94
742	465983,92	2175941,11
743	446724	2194596,61
744	446249,17	2194569,87
745	446204,28	2194478,84
746	446095,27	2193597,17
747	446093,35	2193596,18
748	446091,89	2193594,64
749	446088,88	2193591,07
750	446085,21	2193590,30
751	446063,64	2193585,77
752	446059,03	2193611,77
753	446058,25	2193613,52
754	446056,74	2193614,71
755	446028,52	2193613,26

№ точки	Координаты точек (МСК-50)	
	X	Y
756	446011,04	2193621,12
757	445982,31	2193634,02
758	445987,85	2193648,03
759	445961,15	2193663,70
760	445934,46	2193679,37
761	445912,59	2193709,14
762	445886,08	2193745,21
763	445871,99	2193771,59
764	445867,42	2193780,14
765	445859,63	2193792,33
766	445855,83	2193796,60
767	445837,90	2193798,67
768	445835,29	2193803,91
769	445805,17	2193863,79
770	445737,75	2193846,43
771	445716,94	2193841,66
772	445710,75	2193857,76
773	445706,60	2193868,40
774	445706,01	2193868,16
775	445700,40	2193883,38
776	445689,51	2193913,47
777	445686,09	2193908,98
778	445686,66	2193907,33
779	445694,98	2193882,78
780	445693,24	2193877,77
781	445696,96	2193868,73
782	445700,18	2193867,74
783	445709,83	2193839,59
784	445710,01	2193837,74
785	445710,83	2193836,51
786	445712,23	2193835,69
787	445714,03	2193835,63
788	445715,27	2193836,21
789	445733,36	2193840,70
790	445763,44	2193848,18
791	445787,97	2193854,27
792	445802,49	2193857,75

№ точки	Координаты точек (МСК-50)	
	X	Y
793	445804,79	2193853,89
794	445840,26	2193785,62
795	445853,58	2193783,87
796	445879,24	2193741,58
797	445881,30	2193742,30
798	445887,50	2193728,51
799	445896,84	2193707,76
800	445920,10	2193674,21
801	445923,79	2193675,68
802	445976,45	2193639,17
803	445972,76	2193632,9
804	445976,55	2193631,11
805	446013,72	2193613,30
806	464978,50	2175178,81
807	446025,56	2193597,35
808	446024,38	2193593,37
809	446027,20	2193576,72
810	445936,42	2193559,65
811	445926,35	2193556,69
812	445925,43	2193547,04
813	446365,81	2193370,21
814	446364,57	2193367,16
815	446360,40	2193351,77
816	446365,45	2193350,45
817	446367,66	2193343,64
818	446364,31	2193338,60
819	446367,96	2193336,61
820	446374,31	2193337,76
821	446375,66	2193339,71
822	446380,08	2193334,61
823	446376,44	2193331,40
824	446364,67	2193328,74
825	446358,37	2193328,48
826	446350,32	2193342,17
827	446351,29	2193345,06
828	446354,69	2193359,25
829	446683,23	2193377,44

№ точки	Координаты точек (МСК-50)	
	X	Y
830	464736,87	2175869,51
831	464804,44	2176116,75
832	464802,43	2176119,97
833	447003,5	2193423,23
834	447006,35	2193425,52
835	447013,69	2193418,21
836	447026,72	2193405,05
837	447029,52	2193394,62
838	447028,86	2193379,00
839	447028,88	2193376,7
840	447035,49	2193368,61
841	447032,65	2193358,36
842	447058,48	2193347,46
843	447080,17	2193340,36
844	447099,01	2193327,05
845	447115,06	2193302,47
846	447130,77	2193297,32
847	447180,99	2193322,25
848	464661,10	2176328,84
849	447186,09	2193320,55
850	447197,57	2193302,37
851	447206,49	2193308,90
852	447189,96	2193335,32
853	447135,78	2193307,59
854	447122,01	2193311,81
855	447107,08	2193334,81
856	447085,35	2193350,18
857	447063,96	2193359,18
858	464719,38	2176191,73
859	447050,37	2193396,75
860	447047,39	2193401,72
861	447046,10	2193402,53
862	447047,36	2193406,97
863	447043,41	2193414,90
864	447040,77	2193416,00
865	447029,94	2193425,36
866	447010,52	2193432,47

№ точки	Координаты точек (МСК-50)	
	X	Y
867	464782,15	2176159,91
868	447074,07	2193435,79
869	447075,00	2193435,35
870	447073,06	2193429,85
871	447120,51	2193408,55
872	447128,21	2193412,39
873	447132,88	2193403,55
874	447120,73	2193397,48
875	447069,72	2193420,38
876	447067,66	2193414,53
877	447065,08	2193415,82
878	446946,03	2193489,61
879	446929,35	2193497,51
880	446927,45	2193494,23
881	446903,99	2193501,27
882	446880,58	2193511,07
883	446861,10	2193529,77
884	446849,23	2193541,42
885	464888,98	2175990,82
886	446816,90	2193555,91
887	446747,85	2193572,46
888	464934,53	2175891,75
889	446729,17	2193571,31
890	446612,49	2193619,23
891	465020,79	2175762,23
892	446599,14	2193661,70
893	446592,57	2193660,23
894	446591,09	2193666,89
895	446574,02	2193675,35
896	446580,79	2194412,36
897	446568,87	2194418,14
898	446820,88	2194673,25
899	446827,26	2194670,45
900	446831,37	2194669,68
901	446832,67	2194670,11
902	446831,64	2194673,36
903	466402,40	2176990,07

№ точки	Координаты точек (МСК-50)	
	X	Y
904	447679,12	2195052,05
905	447679,27	2195050,89
906	447581,45	2195038,18
907	447581,79	2195034,21
908	447504,04	2195027,49
909	464777,04	2176147,89
910	464779,29	2176146,09
911	464782,60	2176143,32
912	464788,25	2176138,03
913	446950,61	2193454,52
914	446950,46	2193454,59
915	447134,33	2193299,09
916	447134,79	2193298,98
917	446158,15	2193521,1
918	446160,13	2193520,43
919	446162,39	2193514,53
920	446160,89	2193510,08
921	446157,07	2193508,79
922	446117,06	2193504,37
923	446112,98	2193504,83
924	446110,46	2193506,81
925	446109,72	2193509,98
926	446110,77	2193512,15
927	445836,48	2193792,89
928	445836,02	2193792,72
929	445828,76	2193807,76
930	446461,03	2194536,53
931	446457,17	2194533,7
932	446720,24	2194563,76
932	447220,16	2195168,5
933	446712,78	2194543,31
934	446673,12	2194523,38
935	446592,48	2194406,6
936	446594,2	2194405,5
937	446595,29	2194393,75
938	446589,2	2194384,7
939	447840,09	2195256,15

№ точки	Координаты точек (МСК-50)	
	X	Y
940	447835,53	2195265,92
941	447823,23	2195258,64
942	447822,16	2195256,35
943	447816,75	2195257,14
944	447796,81	2195245,23
945	447798,35	2195242,3
946	448151,33	2195354,6
947	448149,37	2195357,55
948	448150,37	2195359,16
949	466983,89	2178026,95
950	466986,32	2178025,46
951	467019,73	2178023,04
952	467022,68	2178019,68
953	448613,28	2195367,85
954	448615,46	2195368,75
955	448618,17	2195368,17
956	448598,54	2195366,84
957	448660,02	2195984,67
958	448843,08	2195741,3
959	448843,1	2195742,05
960	448837,88	2195747,65
961	448842,86	2195758,37
962	448840,47	2195763,97
963	448844,92	2195772,15
964	448849,53	2195802,38
965	448862,78	2195802,5
966	448862,54	2195819,45
967	448852,42	2195842,83
968	448856,74	2195845,02
969	448854,64	2195847,61
970	448848,16	2195842,07
971	448857,49	2195818,77
972	448857,63	2195806,77
973	448844,82	2195806,62
974	448844,46	2195805,48
975	448842,06	2195776,27
976	448838,91	2195769,34

№ точки	Координаты точек (МСК-50)	
	X	Y
977	448837,9	2195762,41
978	448839,11	2195758,32
979	448833,22	2195746,69
980	448837,08	2195742,4
981	466984,75	2178053,40
982	466966,60	2178052,25
983	466958,83	2178051,55
984	448839,08	2195652,35
985	448838,45	2195650,59
986	448837,05	2195649,41
987	448836,49	2195649,15
988	448849,66	2195490,81
989	448848,04	2195480,62
990	448847,9	2195474,73
991	448847,06	2195473,78
992	448845,97	2195473,26
993	466640,32	2178078,37
994	466640,23	2178067,03
995	448735,35	2195242,53
996	448733,77	2195240,35
997	448733,38	2195240,64
998	448723,68	2195240,84
999	447834,6	2195065,37
1000	466376,89	2176861,87
1001	466374,18	2176838,39
1002	466372,23	2176817,03
1003	466385,64	2176904,82
1004	466493,51	2176798,72
1005	466487,77	2176773,49
1006	446747,95	2193749,41
1007	446747,14	2193750,03
1008	447509,35	2195404,32
1009	447525,96	2195489,62
1010	447507,79	2195495,6
1011	447413,46	2195589,42
1012	447411,78	2195583,73
1013	447409,45	2195586,65

№ точки	Координаты точек (МСК-50)	
	X	Y
1014	466276,68	2176569,59
1015	466269,94	2176580,17
1016	466281,56	2176585,03
1017	447403,61	2194969,11
1018	466403,36	2177505,35
1019	466398,97	2177506,85
1020	466431,46	2177543,30
1021	466440,49	2177548,29
1022	466448,59	2177548,75
1023	466461,77	2177543,36
1024	466470,18	2177535,44
1025	466464,57	2177511,53
1026	465674,74	2175713,40
1027	446536,29	2194324,05
1028	446538,79	2194292,11
1029	446538,84	2194292,33
1030	446537,66	2194296,94
1031	446537,54	2194296,96
1032	446558,38	2194323,21
1033	446603,2	2194338,68
1034	446590,52	2194380,38
1035	447405,47	2195571,74
1036	447504,29	2195133,26
1037	447149,02	2193306,06
1038	447164,92	2193314,06
1039	446205,19	2194480,68
1040	446163,1	2194500,24
1041	446193,7	2194588,94
1042	446246,97	2194565,41
1043	446598,87	2194392,82
1044	446597,63	2194407,98
1045	465803,89	2175802,11
1046	446675,59	2194520,9
1047	446715,38	2194540,97
1048	465918,06	2175905,11
1049	446727,33	2194595,54
1050	446794	2194660,46

№ точки	Координаты точек (МСК-50)	
	X	Y
1051	446847,93	2194657,59
1052	446864,31	2194647,11
1053	446899,59	2194644,44
1054	446923,86	2194649,93
1055	446952,23	2194651,31
1056	465997,57	2176158,47
1057	465994,54	2176192,33
1058	465991,68	2176219,05
1059	447084,08	2194639,57
1060	447091,35	2194638,6
1061	447092,66	2194638,16
1062	447093,78	2194637,56
1063	447094,81	2194636,78
1064	447095,54	2194636,04
1065	447096,66	2194634,36
1066	447097,56	2194632,53
1067	447104,29	2194618,93
1068	447105,38	2194627,7
1069	447104,07	2194628,68
1070	447102,66	2194630,27
1071	447101,76	2194631,94
1072	447101,76	2194631,94
1073	447098,96	2194637,6
1074	447098,22	2194638,81
1075	447096,43	2194640,57
1076	447094,91	2194641,42
1077	447092,8	2194641,99
1078	465996,02	2176213,87
1079	465999,34	2176177,98
1080	466001,80	2176150,31
1081	466003,05	2176136,27

№ точки	Координаты точек (МСК-50)	
	X	Y
1082	447775,82	2195082,14
1083	447578,47	2195055,7
1084	447457,61	2195048,71
1085	447410,79	2195041,36
1086	447342,49	2195033,3
1087	447205,17	2195015,63
1088	447186,02	2195011
1089	447167,95	2195008,27
1090	447153,19	2195006,31
1091	447143,57	2195005
1092	447139,01	2194997,61
1093	447135,01	2194998,68
1094	447135,16	2195003,17
1095	447113,27	2195000,49
1096	447062,53	2194993,03
1097	447060,81	2194983,6
1098	447022,63	2194922,26
1099	447012,06	2194914,89
1100	446999,44	2194910,77
1101	446999,48	2194912,67
1102	446990,5	2194912,86
1103	446990,28	2194902,85
1104	446999,28	2194902,67
1105	446974,63	2194898,36
1106	446974,83	2194908,36
1107	446965,83	2194908,54
1108	446965,63	2194898,54
1109	446965,63	2194898,49
1110	447291,26	2195102,3
1111	447436,54	2195119,64
1112	447486,86	2195126,14

Приложение 9

к постановлению Правительства Москвы
от 12 августа 2022 г. № 1759-ПП

Внесение изменения в приложение 1 к постановлению
Правительства Москвы от 29 сентября 2020 г. № 1623-ПП

2.5(1). Перечень координат характерных точек границ зон планируемого размещения линейных объектов, подлежащих реконструкции в связи с изменением их местоположения, в границах города Москвы

№ точки	Координаты точек (Московская система координат)	
	X	Y
16	-12554,93	5481,49
17	-12569,44	5472,96
51	-12942,84	5655,11
52	-12953,23	5657,27
64	-12833,26	6537,29
65	-12787,09	6627,67
66	-12628,98	6554,33
67	-12579,62	6588,57
70	-12576,72	6695,26
78	-13398,70	6842,62
96	-11608,54	7630,60
97	-11497,47	7529,22
98	-11515,28	7444,18
99	-11510,97	7439,14
100	-11535,49	7337,61
101	-11521,65	7337,34
105	-11524,76	7298,08
106	-11490,93	7191,05
107	-11452,48	7196,31
108	-11183,25	7292,61
109	-11182,65	7291,51
134	-10349,24	7919,47
135	-10358,37	8007,98
136	-10356,56	8008,17
158	-10173,94	7511,69
159	-10175,70	7501,52
160	-10175,93	7495,63
161	-10176,79	7494,70
172	-10922,09	7099,75
173	-10940,99	7165,35
178	-11184,97	7103,99

№ точки	Координаты точек (Московская система координат)	
	X	Y
180	-11200,21	7098,00
181	-11218,52	7123,14
182	-11223,01	7122,49
183	-11234,73	7114,02
184	-11274,26	7105,66
185	-11296,28	7101,01
186	-11319,73	7096,06
189	-11626,32	6998,20
190	-11645,62	6926,13
209	-12434,74	6570,37
210	-12469,58	6471,44
217	-12368,35	5722,65
218	-12300,78	5800,91
219	-12299,98	5800,28
220	-12285,48	5817,59
221	-12235,55	5779,65
222	-12425,37	5558,88
223	-12441,13	5549,78
243	-12233,78	5605,83
244	-12212,36	5586,70
245	-12201,67	5590,88
258	-11987,62	5462,25
260	-12101,68	5502,64
268	-12601,62	5315,03
310	-12789,35	6623,24
324	-11644,08	7516,28
325	-11616,78	7613,04
326	-11612,59	7627,90
327	-11760,02	6860,95
328	-11610,31	7624,94
329	-11518,51	7602,61

№ точки	Координаты точек (Московская система координат)	
	X	Y
331	-11621,79	7015,11
332	-12095,14	6055,84
344	-12531,62	6502,60
345	-12622,10	6439,85
346	-12623,81	6438,67
347	-12832,33	6539,12
370	-12596,23	5531,16
372	-12510,21	5509,88
373	-12262,20	5748,66
425	-10184,87	7670,19
426	-10184,31	7670,44
427	-10182,89	7671,61
428	-10182,24	7673,36
429	-10180,73	7693,18
430	-10179,84	7711,35
431	-10176,98	7762,24
432	-10176,95	7762,99
433	-10182,09	7768,66
434	-10176,96	7779,31
435	-10179,26	7784,94
436	-10174,70	7793,06
437	-10169,66	7823,21
438	-10156,41	7823,15
439	-10156,41	7840,10
440	-10166,20	7863,62
441	-10161,85	7865,75
442	-10163,91	7868,37
443	-10170,47	7862,92
444	-10161,48	7839,49
445	-10161,50	7827,49
446	-10174,31	7827,52
447	-10174,69	7826,39
448	-10177,50	7797,22
449	-10180,75	7790,33
450	-10181,85	7783,42
451	-10180,70	7779,31
452	-10186,76	7767,76

№ точки	Координаты точек (Московская система координат)	
	X	Y
453	-10182,96	7763,42
454	-10416,00	7388,78
455	-10420,94	7387,80
456	-10426,78	7391,29
457	-10427,96	7391,64
458	-10435,42	7365,44
459	-10455,79	7343,03
460	-10455,57	7329,53
461	-10456,92	7329,42
462	-10468,11	7329,53
463	-10472,09	7329,08
464	-10502,46	7325,50
465	-10503,13	7328,32
466	-10547,55	7325,42
467	-10547,76	7326,75
468	-10591,33	7324,72
469	-10582,26	7335,52
470	-10610,09	7334,51
471	-10609,86	7323,71
472	-10640,58	7320,67
473	-10661,83	7321,71
474	-10708,74	7324,01
475	-10755,21	7322,77
476	-10755,21	7325,54
477	-10772,63	7324,78
478	-10772,63	7322,02
479	-10800,94	7320,71
480	-10813,32	7317,92
481	-10816,48	7322,17
482	-10817,31	7324,38
483	-10829,00	7322,61
484	-10837,25	7352,99
485	-10832,71	7354,14
486	-10834,21	7360,07
487	-10838,84	7358,85
488	-10873,54	7430,56
489	-10880,30	7458,89

№ точки	Координаты точек (Московская система координат)	
	X	Y
490	-10892,24	7500,64
491	-10901,79	7519,69
492	-10903,26	7526,24
493	-10915,53	7525,63
494	-10914,73	7522,12
495	-10915,18	7522,04
496	-10915,13	7521,07
497	-10914,28	7516,09
498	-10913,33	7515,97
499	-10913,24	7515,57
500	-10902,77	7509,01
501	-10884,30	7444,64
502	-10874,99	7389,95
503	-10876,02	7388,36
504	-10874,10	7385,38
505	-10872,98	7379,61
506	-10861,27	7350,05
507	-10862,40	7344,64
508	-10862,34	7342,97
509	-10859,75	7333,78
510	-10859,01	7332,41
511	-10857,15	7330,31
512	-10852,38	7312,55
513	-10853,66	7307,12
514	-10860,76	7305,44
515	-10860,53	7296,41
516	-10880,94	7289,65
517	-10890,09	7285,91
518	-10899,23	7282,18
519	-10900,41	7280,01
520	-10904,68	7278,06
521	-10906,08	7281,12
522	-10910,51	7278,99
523	-10909,08	7276,05
524	-10933,97	7264,33
525	-10955,17	7253,71
526	-10978,70	7241,71

№ точки	Координаты точек (Московская система координат)	
	X	Y
527	-10983,64	7250,60
528	-10994,22	7245,58
529	-10991,84	7241,18
530	-11007,91	7233,02
531	-11011,95	7236,00
532	-11028,08	7228,74
533	-11118,84	7219,76
534	-11129,67	7228,82
535	-11125,82	7230,91
536	-11132,13	7242,53
537	-11147,07	7235,08
538	-11160,27	7261,29
539	-11162,20	7260,31
540	-11180,07	7292,77
541	-11186,69	7291,35
542	-11191,10	7301,18
543	-11203,50	7294,08
544	-11204,61	7291,80
545	-11210,01	7292,67
546	-11230,11	7281,04
547	-11228,62	7278,09
548	-11245,11	7280,25
549	-11247,67	7286,36
550	-11252,50	7283,98
551	-11251,22	7280,28
552	-11285,01	7282,17
553	-11287,12	7283,43
554	-11351,41	7269,53
555	-11404,55	7215,66
556	-11427,34	7202,40
557	-12010,91	7171,97
558	-12068,52	7159,19
559	-13393,78	6846,72
560	-13398,65	6846,76
561	-12842,28	6647,52
562	-12874,13	6559,27
563	-12647,55	6712,53

№ точки	Координаты точек (Московская система координат)	
	X	Y
564	-12566,63	6597,58
565	-12575,73	6591,34
566	-12578,90	6590,48
567	-12954,75	5657,28
568	-12956,65	5656,32
569	-12961,20	5651,29
570	-12986,51	5646,34
571	-12990,76	5672,40
572	-12991,51	5674,17
573	-12993,00	5675,38
574	-13021,24	5674,33
575	-13067,14	5695,73
576	-13061,41	5709,66
577	-13114,35	5741,76
578	-13161,79	5808,27
579	-13175,50	5834,84
580	-13179,95	5843,46
581	-13187,57	5855,76
582	-13191,31	5860,08
583	-13209,20	5862,40
584	-13211,74	5867,68
585	-13241,01	5927,97
586	-13308,66	5911,57
587	-13329,54	5907,09
588	-13339,50	5933,98
589	-13340,09	5933,75
590	-13345,49	5949,04
591	-13355,95	5979,28
592	-13359,43	5974,84
593	-13350,90	5948,64
594	-13352,73	5943,54
595	-13349,14	5934,44
596	-13345,93	5933,41
597	-13336,68	5905,13
598	-13336,52	5903,28
599	-13335,72	5902,03
600	-13334,33	5901,19

№ точки	Координаты точек (Московская система координат)	
	X	Y
601	-13332,54	5901,11
602	-13331,29	5901,67
603	-13313,14	5905,91
604	-13282,96	5912,96
605	-13258,35	5918,70
606	-13243,77	5921,98
607	-13241,53	5918,08
608	-13218,22	5871,62
609	-13211,17	5856,47
610	-13210,70	5856,64
611	-13207,03	5849,32
612	-13193,74	5847,39
613	-13168,68	5804,74
614	-13166,61	5805,43
615	-13160,60	5791,55
616	-13151,56	5770,67
617	-13128,78	5736,80
618	-13125,07	5738,21
619	-13072,93	5700,97
620	-13076,71	5694,74
621	-13036,04	5674,57
622	-13025,49	5664,70
623	-13024,42	5658,46
624	-13025,66	5654,50
625	-13023,07	5637,81
626	-13114,08	5622,02
627	-13124,19	5619,21
628	-12940,42	5572,07
629	-12941,51	5569,91
630	-12940,81	5566,73
631	-12938,32	5564,71
632	-12934,25	5564,20
633	-12894,19	5568,05
634	-12890,35	5569,28
635	-12888,78	5573,71
636	-12890,96	5579,64
637	-12892,93	5580,34

№ точки	Координаты точек (Московская система координат)	
	X	Y
638	-12696,20	5436,95
639	-12698,71	5415,73
640	-12687,43	5426,54
641	-12688,72	5423,50
642	-12693,10	5408,17
643	-12688,08	5406,79
644	-12685,96	5399,94
645	-12689,38	5394,96
646	-12685,76	5392,91
647	-12679,39	5393,98
648	-12678,02	5395,90
649	-12673,67	5390,74
650	-12677,36	5387,59
651	-12702,31	5401,59
652	-12703,32	5398,72
653	-12695,46	5384,92
654	-12688,90	5384,76
655	-12523,68	5574,68
656	-12601,85	5528,08
657	-12383,20	5432,01
658	-12369,95	5429,28
659	-12331,49	5432,90
660	-12101,53	5502,56
661	-12097,72	5509,98
662	-12085,25	5503,96
663	-12082,00	5502,00
664	-12063,74	5488,07
665	-12058,37	5482,50
666	-12055,56	5479,23
667	-12053,73	5477,01
668	-12049,08	5470,53
669	-12046,21	5472,78
670	-12038,97	5465,36
671	-12026,12	5452,03
672	-12023,48	5441,55
673	-12024,35	5425,94
674	-12024,37	5423,64

№ точки	Координаты точек (Московская система координат)	
	X	Y
675	-12017,87	5415,46
676	-12020,86	5405,26
677	-11995,19	5394,00
678	-11973,60	5386,59
679	-11954,95	5373,01
680	-11939,26	5348,21
681	-11923,61	5342,84
682	-11905,24	5351,32
683	-11889,24	5359,09
684	-11873,05	5367,05
685	-11871,16	5363,65
686	-11867,98	5365,28
687	-11856,75	5346,94
688	-11847,74	5353,34
689	-11863,89	5379,99
690	-11918,47	5353,03
691	-11932,17	5357,45
692	-11946,77	5380,66
693	-11968,28	5396,33
694	-11989,54	5405,63
695	-12009,08	5419,98
696	-12002,60	5443,39
697	-12005,51	5448,40
698	-12006,79	5449,23
699	-12005,46	5453,65
700	-12009,30	5461,63
701	-12011,93	5462,77
702	-12022,62	5472,28
703	-12041,94	5479,67
704	-12041,78	5482,28
705	-11985,06	5460,92
706	-11982,92	5466,75
707	-11932,23	5443,12
708	-11920,01	5449,02
709	-11924,55	5457,93
710	-11932,31	5454,19
711	-11979,45	5476,16

№ точки	Координаты точек (Московская система координат)	
	X	Y
712	-11977,43	5481,64
713	-11978,35	5482,09
714	-12105,61	5537,71
715	-12122,17	5545,85
716	-12124,10	5542,59
717	-12147,47	5549,96
718	-12170,75	5560,09
719	-12302,59	5623,36
720	-12312,05	5630,84
721	-12321,29	5622,47
722	-12401,68	5684,05
723	-12437,27	5672,03
724	-12442,78	5715,25
725	-12450,01	5714,68
726	-12456,60	5713,31
727	-12457,99	5719,99
728	-12474,94	5728,69
729	-12501,38	6346,07
730	-12505,97	6364,52
731	-12500,87	6368,39
732	-12503,49	6377,83
733	-12503,49	6377,83
734	-12501,02	6385,68
735	-12481,41	6376,68
736	-12436,38	6391,50
737	-12448,47	6433,38
738	-12439,94	6445,70
739	-12440,97	6460,88
740	-12414,00	6498,78
741	-12361,42	6572,68
742	-12321,35	6592,18
743	-12312,64	6614,39
744	-12308,63	6646,58
745	-12241,05	6710,54
746	-12187,18	6706,91
747	-12170,94	6696,20
748	-12135,70	6693,04

№ точки	Координаты точек (Московская система координат)	
	X	Y
749	-12111,37	6698,18
750	-12082,98	6699,15
751	-12026,55	6694,93
752	-11999,80	6692,44
753	-11951,31	6685,55
754	-11944,06	6684,48
755	-11942,75	6684,02
756	-11941,64	6683,41
757	-11940,62	6682,62
758	-11939,90	6681,86
759	-11938,81	6680,17
760	-11937,93	6678,32
761	-11931,40	6664,63
762	-11930,18	6673,38
763	-11930,18	6673,38
764	-11931,48	6674,38
765	-11932,86	6675,99
766	-11933,74	6677,67
767	-11936,46	6683,37
768	-11937,18	6684,59
769	-11938,94	6686,37
770	-11940,46	6687,25
771	-11942,55	6687,84
772	-12005,04	6696,71
773	-12068,67	6701,59
774	-12082,72	6702,64
775	-12085,19	6702,56
776	-12091,55	6702,34
777	-12098,84	6702,34
778	-12111,37	6701,68
779	-12135,87	6696,53
780	-12170,46	6699,66
781	-12186,71	6710,38
782	-12242,22	6714,19
783	-12277,58	6680,75
784	-12311,95	6647,69
785	-12316,17	6614,90

№ точки	Координаты точек (Московская система координат)	
	X	Y
786	-12323,92	6594,56
787	-12363,85	6575,20
788	-12446,14	6459,57
789	-12444,43	6458,45
790	-12443,51	6446,68
791	-12449,72	6437,72
792	-12457,74	6465,50
793	-11668,61	6940,41
794	-11527,83	6629,89
795	-11456,87	6700,10
796	-11510,22	6799,98
797	-11522,12	6980,30
798	-11525,93	7067,47
799	-11448,09	7073,09
800	-11448,38	7077,07
801	-11407,31	7081,41
802	-11385,98	7083,66
803	-11362,55	7086,70
804	-11350,39	7088,39
805	-10831,07	7157,89
806	-10824,16	7158,73
807	-10303,45	7263,54
808	-10293,75	7263,20
809	-10293,35	7262,91
810	-10291,75	7265,07
811	-10237,62	7271,71
812	-10220,70	7101,50
813	-10215,38	7101,99
814	-10215,63	7104,59
815	-10194,11	7106,14
816	-10193,78	7102,72
817	-10183,86	7103,77
818	-10184,03	7107,72
819	-10185,38	7119,46
820	-10196,45	7119,11

№ точки	Координаты точек (Московская система координат)	
	X	Y
821	-10194,82	7113,57
822	-10216,34	7111,72
823	-10232,21	7272,26
824	-10153,64	7293,73
825	-10144,62	7294,62
826	-10144,79	7303,69
827	-10154,02	7304,14
828	-10155,36	7345,52
829	-10148,14	7345,99
830	-10148,83	7355,74
831	-10124,82	7357,58
832	-10126,14	7367,50
833	-10149,90	7365,69
834	-10149,99	7367,33
835	-10161,33	7367,08
836	-10161,51	7369,09
837	-10170,78	7368,52
838	-10174,08	7369,42
839	-10181,44	7493,92
840	-10177,88	7494,19
841	-10204,59	7691,36
842	-10191,09	7692,69
843	-10182,59	7755,27
844	-10214,44	7752,39
845	-10214,09	7748,79
846	-10210,69	7745,89
847	-12455,81	5621,35
848	-12251,01	5761,67
849	-12250,69	5761,42
850	-10206,27	7710,11
851	-10207,79	7712,52
852	-11536,92	7332,17
853	-11350,52	7089,55
854	-12564,56	5346,73
855	-12523,84	5384,67

Приложение 10

к постановлению Правительства Москвы
от 12 августа 2022 г. № 1759-ПП

Внесение изменения в приложение 1 к постановлению
Правительства Москвы от 29 сентября 2020 г. № 1623-ПП

2.6(1). Перечень координат характерных точек границ зон планируемого размещения линейных объектов, подлежащих реконструкции в связи с изменением их местоположения, в границах Московской области

№ точки	Координаты точек (МСК-50)	
	X	Y
16	464788,63	2175646,77
17	464780,31	2175632,14
51	464967,75	2175261,33
52	464970,05	2175250,96
64	465848,34	2175383,41
65	465938,07	2175430,86
66	465862,49	2175587,92
67	465896,03	2175637,76
70	466002,68	2175642,19
78	466161,68	2174822,31
96	466924,26	2176623,59
97	466821,31	2176733,22
98	466736,52	2176714,21
99	466731,43	2176718,44
100	466630,25	2176692,49
101	466629,77	2176706,32
105	466590,57	2176702,66
106	466483,06	2176734,97
107	466487,78	2176773,5
108	466580,25	2177044,08
109	466579,14	2177044,66
134	467195,27	2177886,95
135	467283,91	2177879,08
136	467284,07	2177880,89
158	466785,01	2178056,46
159	466774,87	2178054,56
160	466768,99	2178054,25
161	466768,07	2178053,38
172	466383,69	2177302,5
173	466449,56	2177284,53

№ точки	Координаты точек (МСК-50)	
	X	Y
178	466391,66	2177039,69
180	466385,89	2177024,37
181	466411,29	2177006,41
182	466410,7	2177001,91
183	466402,39	2176990,07
184	466394,6	2176950,42
185	466390,26	2176928,34
186	466385,64	2176904,82
189	466292,13	2176596,85
190	466220,34	2176576,53
209	465875,77	2175782,38
210	465777,34	2175746,15
217	465027,14	2175836,76
218	465104,44	2175905,43
219	465103,79	2175906,23
220	465120,9	2175920,97
221	465082,25	2175970,36
222	464864,18	2175777,42
223	464855,3	2175761,53
243	464908,42	2175969,67
244	464888,98	2175990,81
245	464893,01	2176001,57
258	464761,34	2176213,79
260	464803,35	2176100,31
268	464622,84	2175597,72
310	465933,67	2175428,53
324	466810,45	2176586,44
325	466906,82	2176615,11
326	466921,62	2176619,51
327	466156,79	2176461,21

№ точки	Координаты точек (МСК-50)	
	X	Y
328	466918,63	2176621,75
329	466894,99	2176713,22
331	466308,97	2176601,62
332	465356,45	2176114,68
344	465809,38	2175684,55
345	465747,92	2175593,19
346	465746,76	2175591,46
347	465850,16	2175384,37
370	464838,89	2175606,17
372	464816,38	2175691,88
373	465051,64	2175943,27
425	466943,67	2178047,78
426	466943,91	2178048,35
427	466945,06	2178049,78
428	466946,79	2178050,46
429	466966,59	2178052,25
430	466984,75	2178053,4
431	467035,6	2178056,98
432	467036,35	2178057,02
433	467042,09	2178051,96
434	467052,66	2178057,24
435	467058,34	2178055,02
436	467066,38	2178059,7
437	467096,47	2178065,16
438	467096,21	2178078,41
439	467113,16	2178078,65
440	467136,82	2178069,2
441	467138,89	2178073,58
442	467141,54	2178071,55
443	467136,18	2178064,92
444	467112,63	2178073,58
445	467100,63	2178073,38
446	467100,84	2178060,57
447	467099,71	2178060,18
448	467070,58	2178056,95
449	467063,74	2178053,61
450	467056,85	2178052,41

№ точки	Координаты точек (МСК-50)	
	X	Y
451	467052,73	2178053,5
452	467041,26	2178047,28
453	467036,87	2178051,01
454	466665,54	2177812,67
455	466664,63	2177807,72
456	466668,2	2177801,93
457	466668,57	2177800,75
458	466642,48	2177792,92
459	466620,35	2177772,23
460	466606,85	2177772,26
461	466606,76	2177770,91
462	466607,04	2177759,72
463	466606,64	2177755,73
464	466603,49	2177725,32
465	466606,32	2177724,69
466	466604,04	2177680,23
467	466605,39	2177680,04
468	466603,97	2177636,43
469	466614,64	2177645,66
470	466614,02	2177617,82
471	466603,22	2177617,89
472	466600,61	2177587,13
473	466601,96	2177565,89
474	466604,92	2177519,02
475	466604,34	2177472,53
476	466607,11	2177472,57
477	466606,59	2177455,15
478	466603,84	2177455,11
479	466602,93	2177426,78
480	466600,31	2177414,35
481	466604,61	2177411,26
482	466606,83	2177410,46
483	466605,23	2177398,74
484	466635,72	2177390,93
485	466636,81	2177395,48
486	466642,77	2177394,07
487	466641,61	2177389,42

№ точки	Координаты точек (МСК-50)	
	X	Y
488	466713,81	2177355,73
489	466742,23	2177349,38
490	466784,15	2177338,03
491	466803,34	2177328,75
492	466809,91	2177327,38
493	466809,47	2177315,1
494	466805,95	2177315,85
495	466805,88	2177315,4
496	466804,9	2177315,43
497	466799,91	2177316,21
498	466799,78	2177317,16
499	466799,38	2177317,25
500	466792,67	2177327,62
501	466728,04	2177345,18
502	466673,22	2177353,71
503	466671,64	2177352,66
504	466668,63	2177354,53
505	466662,85	2177355,57
506	466633,12	2177366,87
507	466627,73	2177365,66
508	466626,06	2177365,69
509	466616,83	2177368,15
510	466615,46	2177368,88
511	466613,33	2177370,7
512	466595,5	2177375,22
513	466590,08	2177373,87
514	466588,51	2177366,75
515	466579,48	2177366,85
516	466573	2177346,34
517	466569,4	2177337,14
518	466565,8	2177327,94
519	466563,64	2177326,73
520	466561,75	2177322,43
521	466564,83	2177321,08
522	466562,76	2177316,62
523	466559,81	2177318
524	466548,44	2177292,95

№ точки	Координаты точек (МСК-50)	
	X	Y
525	466538,12	2177271,61
526	466526,46	2177247,9
527	466535,41	2177243,09
528	466530,55	2177232,44
529	466526,11	2177234,76
530	466518,17	2177218,57
531	466521,21	2177214,58
532	466514,19	2177198,34
533	466506,49	2177107,45
534	466515,7	2177096,76
535	466517,74	2177100,63
536	466529,45	2177094,49
537	466522,21	2177079,45
538	466548,6	2177066,61
539	466547,65	2177064,67
540	466580,36	2177047,27
541	466579,04	2177040,63
542	466588,93	2177036,35
543	466582,01	2177023,85
544	466579,75	2177022,71
545	466580,69	2177017,33
546	466569,35	2176997,06
547	466566,37	2176998,51
548	466568,77	2176982,05
549	466574,92	2176979,58
550	466572,61	2176974,71
551	466568,89	2176975,94
552	466571,25	2176942,17
553	466572,54	2176940,08
554	466559,56	2176875,6
555	466506,44	2176821,7
556	466493,5	2176798,72
557	466471,35	2176214,73
558	466459,38	2176156,94
559	466165,72	2174827,29
560	466165,82	2174822,42
561	465958,7	2175375,95

№ точки	Координаты точек (МСК-50)	
	X	Y
562	465870,9	2175342,85
563	466020,94	2175571,6
564	465904,85	2175650,89
565	465898,74	2175641,7
566	465897,92	2175638,52
567	464970,09	2175249,45
568	464969,15	2175247,53
569	464964,18	2175242,92
570	464959,6	2175217,53
571	464985,71	2175213,66
572	464987,49	2175212,93
573	464988,72	2175211,46
574	464988,07	2175183,2
575	465010,12	2175137,6
576	465023,97	2175143,53
577	465056,82	2175091,05
578	465124	2175044,55
579	465150,76	2175031,22
580	465159,45	2175026,89
581	465171,86	2175019,45
582	465176,23	2175015,77
583	465178,81	2174997,91
584	465184,12	2174995,45
585	465244,83	2174967,03
586	465229,39	2174899,15
587	465225,2	2174878,21
588	465252,23	2174868,63
589	465252	2174868,03
590	465267,38	2174862,85
591	465297,76	2174852,83
592	465293,37	2174849,28
593	465267,05	2174857,44
594	465261,98	2174855,54
595	465252,83	2174859
596	465251,75	2174862,19
597	465223,34	2174871,04
598	465221,48	2174871,17

№ точки	Координаты точек (МСК-50)	
	X	Y
599	465220,23	2174871,95
600	465219,37	2174873,33
601	465219,26	2174875,13
602	465219,8	2174876,38
603	465223,78	2174894,59
604	465230,4	2174924,87
605	465235,8	2174949,56
606	465238,87	2174964,19
607	465234,94	2174966,38
608	465188,15	2174989,02
609	465172,91	2174995,86
610	465173,06	2174996,33
611	465165,69	2174999,89
612	465163,57	2175013,16
613	465120,57	2175037,61
614	465121,23	2175039,7
615	465107,27	2175045,5
616	465086,26	2175054,25
617	465052,07	2175076,55
618	465053,43	2175080,28
619	465015,44	2175131,89
620	465009,27	2175128,02
621	464988,52	2175168,41
622	464978,5	2175178,82
623	464972,25	2175179,8
624	464968,3	2175178,5
625	464951,58	2175180,85
626	464937,09	2175089,62
627	464934,41	2175079,47
628	464884,67	2175262,57
629	464882,53	2175261,45
630	464879,33	2175262,1
631	464877,29	2175264,57
632	464876,71	2175268,62
633	464879,99	2175308,74
634	464881,17	2175312,6
635	464885,58	2175314,23

№ точки	Координаты точек (МСК-50)	
	X	Y
636	464891,54	2175312,13
637	464892,27	2175310,18
638	464746,09	2175504,87
639	464724,91	2175502,06
640	464735,56	2175513,49
641	464732,54	2175512,16
642	464717,27	2175507,56
643	464715,82	2175512,56
644	464708,94	2175514,58
645	464704	2175511,09
646	464701,91	2175514,68
647	464702,88	2175521,07
648	464704,79	2175522,46
649	464699,56	2175526,74
650	464696,46	2175523,01
651	464710,82	2175498,26
652	464707,97	2175497,21
653	464694,05	2175504,87
654	464693,8	2175511,43
655	464881,38	2175679,33
656	464835,89	2175600,51
657	464736,71	2175817,79
658	464733,8	2175831
659	464736,87	2175869,51
660	464803,27	2176100,45
661	464810,63	2176104,37
662	464804,44	2176116,75
663	464802,43	2176119,98
664	464788,25	2176138,03
665	464782,6	2176143,33
666	464779,29	2176146,09
667	464777,04	2176147,88
668	464770,5	2176152,44
669	464772,71	2176155,35
670	464765,19	2176162,48
671	464751,67	2176175,14
672	464741,16	2176177,64

№ точки	Координаты точек (МСК-50)	
	X	Y
673	464725,56	2176176,54
674	464723,26	2176176,49
675	464714,99	2176182,87
676	464704,83	2176179,74
677	464693,2	2176205,25
678	464685,49	2176226,74
679	464671,64	2176245,19
680	464646,62	2176260,53
681	464641,03	2176276,1
682	464649,25	2176294,59
683	464656,8	2176310,7
684	464664,53	2176327
685	464661,1	2176328,85
686	464662,68	2176332,05
687	464644,19	2176343,01
688	464650,46	2176352,11
689	464677,34	2176336,34
690	464651,15	2176281,39
691	464655,77	2176267,75
692	464679,18	2176253,48
693	464695,15	2176232,19
694	464704,76	2176211,06
695	464719,38	2176191,72
696	464742,7	2176198,54
697	464747,75	2176195,7
698	464748,6	2176194,44
699	464753	2176195,82
700	464761,04	2176192,1
701	464762,21	2176189,49
702	464771,88	2176178,93
703	464779,54	2176159,72
704	464782,15	2176159,91
705	464759,98	2176216,32
706	464765,78	2176218,55
707	464741,44	2176268,9
708	464747,16	2176281,21
709	464756,13	2176276,8

№ точки	Координаты точек (МСК-50)	
	X	Y
710	464752,5	2176268,99
711	464775,14	2176222,16
712	464780,59	2176224,25
713	464781,06	2176223,34
714	464838,48	2176096,87
715	464846,85	2176080,42
716	464843,62	2176078,45
717	464851,33	2176055,18
718	464861,79	2176032,05
719	464926,92	2175901,11
720	464934,53	2175891,76
721	464926,29	2175882,4
722	464989,01	2175802,88
723	464977,5	2175767,12
724	465020,79	2175762,23
725	465020,32	2175754,98
726	465019,05	2175748,38
727	465025,75	2175747,08
728	465034,68	2175730,26
729	465652,43	2175712,57
730	465670,94	2175708,24
731	465674,74	2175713,39
732	465684,22	2175710,91
733	465684,22	2175710,91
734	465692,03	2175713,49
735	465682,75	2175732,97
736	465696,94	2175778,21
737	465738,98	2175766,72
738	465751,18	2175775,42
739	465766,38	2175774,6
740	465803,89	2175802,11
741	465877,05	2175855,74
742	465895,98	2175896,08
743	465918,07	2175905,11
744	465950,19	2175909,57
745	466013,2	2175978,06
746	466008,8	2176031,88

№ точки	Координаты точек (МСК-50)	
	X	Y
747	465997,86	2176047,96
748	465994,2	2176083,15
749	465999	2176107,56
750	465999,57	2176135,96
751	465994,55	2176192,34
752	465991,67	2176219,05
753	465984,1	2176267,43
754	465982,92	2176274,67
755	465982,45	2176275,97
756	465981,82	2176277,08
757	465981,01	2176278,09
758	465980,25	2176278,79
759	465978,54	2176279,86
760	465976,68	2176280,71
761	465962,89	2176287,05
762	465971,63	2176288,39
763	465971,63	2176288,39
764	465972,65	2176287,11
765	465974,28	2176285,75
766	465975,97	2176284,89
767	465981,71	2176282,26
768	465982,94	2176281,55
769	465984,75	2176279,81
770	465985,64	2176278,31
771	465986,27	2176276,22
772	465996,02	2176213,86
773	466001,8	2176150,31
774	466003,05	2176136,28
775	466003	2176133,8
776	466002,88	2176127,44
777	466002,98	2176120,15
778	466002,5	2176107,61
779	465997,7	2176083,04
780	466001,32	2176048,5
781	466012,26	2176032,4
782	466016,86	2175976,94
783	465983,92	2175941,11

№ точки	Координаты точек (МСК-50)	
	X	Y
784	465951,36	2175906,27
785	465918,62	2175901,58
786	465898,39	2175893,54
787	465879,6	2175853,34
788	465765,14	2175769,42
789	465763,99	2175771,11
790	465752,21	2175771,86
791	465743,34	2175765,53
792	465771,23	2175757,9
793	466234,95	2176553,74
794	465922,44	2176690,12
795	465991,64	2176762,07
796	466092,27	2176710,13
797	466272,75	2176700,79
798	466359,98	2176698,22
799	466364,49	2176776,14
800	466368,47	2176775,91
801	466372,23	2176817,03
802	466374,19	2176838,39
803	466376,89	2176861,86
804	466378,41	2176874,05
805	466440,54	2177394,34
806	466441,29	2177401,27
807	466538,71	2177923,44
808	466538,23	2177933,14
809	466537,93	2177933,53
810	466540,07	2177935,17
811	466545,95	2177989,38
812	466375,5	2178003,89
813	466375,91	2178009,22
814	466378,52	2178009
815	466379,77	2178030,55
816	466376,34	2178030,83
817	466377,25	2178040,76
818	466381,2	2178040,65
819	466392,96	2178039,46

№ точки	Координаты точек (МСК-50)	
	X	Y
820	466392,77	2178028,39
821	466387,21	2178029,94
822	466385,66	2178008,4
823	466546,42	2177994,8
824	466566,78	2178073,67
825	466567,54	2178082,71
826	466576,61	2178082,67
827	466577,19	2178073,45
828	466618,59	2178072,68
829	466618,96	2178079,91
830	466628,72	2178079,37
831	466630,21	2178103,4
832	466640,16	2178102,22
833	466638,68	2178078,44
834	466640,32	2178078,37
835	466640,23	2178067,02
836	466642,24	2178066,87
837	466641,8	2178057,6
838	466642,76	2178054,31
839	466767,35	2178048,72
840	466767,57	2178052,28
841	466965,11	2178028,36
842	466966,25	2178041,89
843	467028,71	2178051,27
844	467026,28	2178019,38
845	467022,68	2178019,68
846	467019,73	2178023,04
847	464927,08	2175747,86
848	465064,49	2175954,65
849	465064,24	2175954,96
850	466983,89	2178026,95
851	466986,32	2178025,46
852	466624,82	2176690,98
853	466379,57	2176873,94
854	464654,00	2175635,22
855	464691,37	2175676,48

Приложение 11

к постановлению Правительства Москвы
от 12 августа 2022 г. № 1759-ПП

Внесение изменения в приложение 1 к постановлению
Правительства Москвы от 29 сентября 2020 г. № 1623-ПП

2.7(1). Предельные параметры разрешенного строительства, реконструкции объектов капитального строительства, входящих в состав линейных объектов в границах зон их планируемого размещения

№ п/п	Перечень основных требований	Содержание требований
1	2	3
1	Очистное сооружение № 2	Строительство
	Площадь участка	2 543,0 кв.м
	Площадь застройки	435,0 кв.м
	Предельная высота объектов капитального строительства	Не более 16 м
2	Очистное сооружение № 3	Строительство
	Площадь участка	2 740,0 кв.м
	Площадь застройки	496,0 кв.м
	Предельная высота объектов капитального строительства	Не более 16 м

Приложение 12

к постановлению Правительства Москвы
от 12 августа 2022 г. № 1759-ПП

Внесение изменения в приложение 1 к постановлению
Правительства Москвы от 29 сентября 2020 г. № 1623-ПП

2.12(1). Перечень зон планируемого размещения линейных объектов к чертежу границ зон планируемого размещения линейных объектов

№ п/п	№ на чертеже	Назначение зоны планируемого размещения	Наименование объекта	Характеристики объекта	
				Площадь, м ²	Ориентировочная протяженность, м
1	2	3	4	5	6
1	1	Зона планируемого размещения наземного сооружения	МКАД, ЮВХ, Симферопольское шоссе, Варшавское шоссе	876 372,0	7 750,0
2	2	Зона планируемого размещения надземного сооружения	Эстакада	6 933,0	625,0
3	10	Зона планируемого размещения внеуличных пешеходных переходов	Надземный пешеходный переход	7 772,0	-
4	13	Зона планируемого размещения наземных объектов инженерной инфраструктуры	Очистные сооружения № 2	2 543,0	-

№ п/п	№ на чертеже	Назначение зоны планируемого размещения	Наименование объекта	Характеристики объекта	
				Площадь, м ²	Ориентировочная протяженность, м
1	2	3	4	5	6
5	14	Зона планируемого размещения наземных объектов инженерной инфраструктуры	Очистные сооружения № 3	2 740,0	-
6	17	Зона планируемого размещения наземных объектов инженерной инфраструктуры	Трансформаторные подстанции	146,0	-
7	18	Зона планируемого размещения наземных объектов инженерной инфраструктуры	Трансформаторные подстанции	161,0	-
8	19	Зона планируемого размещения наземных объектов инженерной инфраструктуры	Трансформаторные подстанции	159,0	-
9	20	Зона планируемого размещения наземных объектов инженерной инфраструктуры	Комплектная трансформаторная подстанция	510,0	-
10	22	Зона планируемого размещения подземных и надземных объектов инженерной инфраструктуры	Инженерные коммуникации	1 405 646,1	-

Приложение 13
к постановлению Правительства Москвы
от 12 августа 2022 г. № 1759-ПП

Внесение изменения в приложение 1 к постановлению
Правительства Москвы от 29 сентября 2020 г. № 1623-ПП

2.13(1). Перечень зон планируемого размещения линейных объектов, подлежащих реконструкции
в связи с изменением их местоположения

№ п/п	№ на чертеже	Назначение зоны планируемого размещения	Наименование объекта	Характеристики объекта
				Площадь, м ²
1	2	3	4	5
1	1	Зона планируемого размещения инженерных коммуникаций	Инженерные коммуникации	1 415 502,4
2	2	Зона планируемого размещения линий электропередачи 500 кВ	ЛЭП 500 кВ направлениями ВЛ 500 кВ «Пахра – ТЭЦ-26» и КВЛ 500 кВ «ТЭЦ-26 – Очаково»	295 482,1
3	3	Зона планируемого размещения линий электропередачи 110 кВ	ЛЭП 110 кВ направлением «Бирюлево-Битца»	46 306,6
4	4	Зона планируемого размещения линий электропередачи 220 кВ	ЛЭП 220 кВ направлениями «ТЭЦ 26 – Ясенево 1», «Бутово – Ясенево», «ТЭЦ 26 – Бутово»	86 175,2

№ п/п	№ на чертеже	Назначение зоны планируемого размещения	Наименование объекта	Характеристики объекта
				Площадь, м ²
1	2	3	4	5
5	8	Зона планируемого размещения наземных объектов инженерной инфраструктуры	Опоры воздушной линии электропередачи 500 кВ направлением «ТЭЦ-26 – Очаково»	2 295,0
6	9	Зона планируемого размещения наземных объектов инженерной инфраструктуры	Опоры воздушной линии электропередачи 500 кВ направлением «Пахра – ТЭЦ-26»	1 841,0
7	10	Зона планируемого размещения наземных объектов инженерной инфраструктуры	Опоры воздушной линии электропередачи 110 кВ направлением «Бирюлево-Битца»; ЛЭП 220 кВ направлениями «ТЭЦ 26 – Ясенево 1», «Бутово-Ясенево», «ТЭЦ 26 – Бутово»	672,0
8	23	Зона планируемого размещения наземных объектов инженерной инфраструктуры	Опоры воздушной линии электропередачи 500 кВ направлением «Пахра – ТЭЦ-26»	2 385,0
9	27	Зона планируемого размещения наземных объектов инженерной инфраструктуры	Опоры воздушной линии электропередачи 220 кВ направлением «ТЭЦ 26 – Бутово»	300,0
10	32	Зона планируемого размещения наземных объектов инженерной инфраструктуры	Опоры воздушной линии электропередачи 220 кВ направлениями «ТЭЦ 26 – Ясенево 1», «ТЭЦ 26 – Бутово»	660,0
11	33	Зона планируемого размещения наземных объектов инженерной инфраструктуры	Опоры воздушной линии электропередачи 110 кВ направлением «Бирюлево-Битца»	355,0
12	34	Зона планируемого размещения наземных объектов инженерной инфраструктуры	Опоры воздушной линии электропередачи 220 кВ направлением «ТЭЦ 26 – Бутово»	225,0
13	35	Зона планируемого размещения наземных объектов инженерной инфраструктуры	Опоры воздушной линии электропередачи 110 кВ направлением «Бирюлево-Битца»	353,0
14	36	Зона планируемого размещения наземных объектов инженерной инфраструктуры	Опоры воздушной линии электропередачи 220 кВ направлениями «Бутово-ОРУ ТЭЦ-26», «Ясенево-Бутово»	400,0
15	37	Зона планируемого размещения наземных объектов инженерной инфраструктуры	Опоры воздушной линии электропередачи 220 кВ направлениями «ТЭЦ 26 – Ясенево 1»	353,0
16	38	Зона планируемого размещения наземных объектов инженерной инфраструктуры	Опоры воздушной линии электропередачи 220 кВ направлением «ТЭЦ 26 – Бутово»	353,0

Об утверждении проекта планировки части территории промышленной зоны ЮБ-І в границах производственной зоны «Южное Бутово»

Постановление Правительства Москвы от 12 августа 2022 года № 1760-ПП

В соответствии с Градостроительным кодексом Российской Федерации, Законом города Москвы от 25 июня 2008 г. № 28 «Градостроительный кодекс города Москвы», постановлениями Правительства Москвы от 28 марта 2017 г. № 120-ПП «Об утверждении правил землепользования и застройки города Москвы» и от 30 апреля 2019 г. № 449-ПП «Об утверждении Положения о составе, порядке подготовки, согласования и представления на утверждение проектов планировки территории в городе Москве» **Правительство Москвы постановляет:**

1. Утвердить проект планировки части территории промышленной зоны ЮБ-І в границах производственной зоны «Южное Бутово» (приложение 1).

2. Установить границы объекта природного комплекса № 115 Юго-Западного административного округа города Москвы «Долина р. Гвоздянки между Павелецким направлением Московской железной дороги и Варшавским шоссе, район Южное Бутово», исключив из его состава участок территории площадью 0,04 га, согласно приложению 2 к настоящему постановлению.

3. Исключить из состава природных и озелененных территорий Юго-Западного административного округа города Москвы объект природного комплекса № 115а «Бульвар вдоль участка автодороги «Внуково – Остафьево – Щербинка» площадью 3,14 га.

4. Исключить из состава природных и озелененных территорий Юго-Западного административного округа города Москвы объект природного комплекса № 115б «Сквер вблизи пересечения участка автодороги «Внуково – Остафьево – Щербинка» и Варшавского шоссе» площадью 0,52 га.

5. Включить в состав природных и озелененных территорий Юго-Западного административного округа города Москвы участок территории площадью 2,09 га, образовав объект природного комплекса № 115в «Сквер вдоль проектируемого проезда № 8071» и установив его границы согласно приложению 3 к настоящему постановлению.

6. Включить в состав природных и озелененных территорий Юго-Западного административного округа города Москвы участки территории общей площадью 1,46 га, образовав объект природного комплекса № 115г «Бульвар в микрорайоне» и установив его границы согласно приложению 4 к настоящему постановлению.

7. Включить в состав природных и озелененных территорий Юго-Западного административного округа города Москвы участки территории общей площадью 0,65 га, образовав объект природного комплекса № 115д «Бульвар между проектируемым проездом № 8071 и Варшавским шоссе» и установив его границы согласно приложению 5 к настоящему постановлению.

8. Внести изменения в постановление Правительства Москвы от 19 января 1999 г. № 38 «О проектных предложениях по установлению границ Природного комплекса с их описанием и закреплением актами красных линий» (в редакции постановлений Правительства Москвы от 10 декабря 2019 г. № 1659-ПП, от 8 декабря 2020 г. № 2179-ПП):

8.1. Пункт 115 раздела «Юго-Западный АО» приложения 1 к постановлению изложить в редакции согласно приложению 6 к настоящему постановлению.

8.2. Пункты 115а, 115б раздела «Юго-Западный АО» приложения 1 к постановлению признать утратившими силу.

8.3. Раздел «Юго-Западный АО» приложения 1 к постановлению дополнить пунктами 115в, 115г, 115д в редакции согласно приложению 6 к настоящему постановлению.

9. Признать утратившим силу постановление Правительства Москвы от 8 декабря 2020 г. № 2179-ПП «Об утверждении проекта планировки части территории промышленной зоны ЮБ-І в границах производственной зоны «Южное Бутово».

10. Контроль за выполнением настоящего постановления возложить на заместителя Мэра Москвы в Правительстве Москвы по вопросам градостроительной политики и строительства Бочкарева А.Ю.

Мэр Москвы **С.С.Собянин**

Приложение 1

к постановлению Правительства Москвы
от 12 августа 2022 г. № 1760-ПП

Проект планировки части территории промышленной зоны ЮБ-1 в границах производственной зоны «Южное Бутово»

1. Положение о планировке территории

1.1. Пояснительная записка

Территория подготовки проекта планировки территории площадью 81,27 га расположена в границах района Южное Бутово города Москвы и ограничена:

- с севера – производственными и коммунально-складскими объектами промышленной зоны ЮБ-1 в границах производственной зоны «Южное Бутово»;
- с востока – Варшавским шоссе;
- с юга – административной границей района Южное Бутово города Москвы;
- с запада – железнодорожными путями Курского направления Московской железной дороги.

Территория подготовки проекта планировки территории является частью промышленной зоны ЮБ-1 в границах производственной зоны «Южное Бутово», большая часть которой свободна от застройки.

В границах подготовки проекта планировки территории расположены: технические зоны инженерных коммуникаций и сооружений, объекты природного комплекса Юго-Западного административного округа города Москвы № 115 «Долина р. Гвоздянки между Павелецким направлением Московской железной дороги и Варшавским шоссе, район Южное Бутово», 115а «Бульвар вдоль участка автодороги «Внуково – Остафьево – Щербинка», 115б «Сквер вблизи пересечения участка автодороги «Внуково – Остафьево – Щербинка» и Варшавского шоссе».

Проектом планировки территории предусматривается размещение объектов капитального строительства жилого, социального, общественно-делового, общественно-производственного, жилищно-коммунального назначения суммарной поэтажной площадью 777,49 тыс. кв. м (номер зоны планируемого размещения объекта капитального строительства на чертеже «Планировочная организация территории»), в том числе:

- многоквартирные дома со встроенно-пристроенными нежилыми помещениями, в том числе дополнительного образования, трансформаторной подстанции 20/04 кВ (далее – ТП), суммарной поэтажной площадью 94,52 тыс. кв. м (зоны № 1.1, 1.2);

- многоквартирный дом со встроенно-пристроенными нежилыми помещениями, в том числе предприятий бытового обслуживания, ТП, размещением электросирены оповещения в период чрезвычайных ситуаций на кровле здания, суммарной поэтажной площадью 78,67 тыс. кв. м (зона № 2.1);

- многоквартирный дом со встроенно-пристроенными нежилыми помещениями, в том числе объектов культуры и досуга, суммарной поэтажной площадью 30,60 тыс. кв. м (зона № 3.1);

- многоквартирный дом со встроенно-пристроенными нежилыми помещениями, в том числе предприятий бытового обслуживания, ТП, суммарной поэтажной площадью 38,22 тыс. кв. м (зона № 4.1);

- многоквартирный дом со встроенно-пристроенными нежилыми помещениями, в том числе городских служб, предприятий общественного питания, ТП, размещением электросирены оповещения в период чрезвычайных ситуаций на кровле здания, суммарной поэтажной площадью 40,76 тыс. кв. м (зона № 5.1);

- многоквартирный дом со встроенно-пристроенными нежилыми помещениями, в том числе предприятий торговли, объектов физической культуры и спорта, ТП, суммарной поэтажной площадью 69,80 тыс. кв. м (зона № 6.1);

- многоквартирный дом со встроенно-пристроенными нежилыми помещениями, в том числе городских служб, предприятий бытового обслуживания, дополнительного образования, культуры и досуга, ТП, суммарной поэтажной площадью 55,62 тыс. кв. м (зона № 7.1);

- многоквартирный дом со встроенно-пристроенными нежилыми помещениями, ТП, суммарной поэтажной площадью 64,41 тыс. кв. м (зона № 8.1);

- здание образовательной организации (дошкольное образование) на 225 мест с бассейном суммарной поэтажной площадью 5,11 тыс. кв. м (зона № 9.1);

- здание образовательной организации (общее образование) на 500 мест суммарной поэтажной площадью 13,79 тыс. кв. м (зона № 10.1);

- здание образовательной организации (дошкольное образование) на 175 мест с бассейном суммарной поэтажной площадью 3,98 тыс. кв. м (зона № 11.1);

- здание образовательной организации (общее образование) на 600 мест суммарной поэтажной площадью 14,99 тыс. кв. м (зона № 12.1);

- здание образовательной организации (дошкольное образование) на 150 мест с бассейном суммарной поэтажной площадью 3,39 тыс. кв. м (зона № 13.1);

- офисное здание с подземным гаражом суммарной поэтажной площадью 6,42 тыс. кв. м (зона № 14.1);

- офисное здание с подземным гаражом, встроенно-пристроенным помещением ТП суммарной поэтажной площадью 20,03 тыс. кв. м (зона № 15.1);

- офисное здание с подземным гаражом, встроенно-пристроенным помещением ТП суммарной поэтажной площадью 30,55 тыс. кв. м (зона № 16.1);

- офисное здание с подземным гаражом, встроенно-пристроенным помещением ТП суммарной поэтажной площадью 14,50 тыс. кв. м (зона № 17.1);

- физкультурно-оздоровительный комплекс суммарной поэтажной площадью 6,27 тыс. кв. м (зона № 18.1);

- гараж суммарной поэтажной площадью 16,53 тыс. кв. м (зона № 19.1);

- гараж суммарной поэтажной площадью 16,47 тыс. кв. м (зона № 20.1);

- гараж с подземным уровнем с приспособлением под укрытие на 3600 мест для обеспечения защиты населения в период чрезвычайных ситуаций суммарной поэтажной площадью 24,57 тыс. кв. м (зона № 21.1);

– гараж суммарной поэтажной площадью 12,13 тыс. кв. м (зона № 22.1);

– гараж с подземным уровнем с приспособлением под укрытие на 2400 мест для обеспечения защиты населения в период чрезвычайных ситуаций суммарной поэтажной площадью 12,31 тыс. кв. м (зона № 23.1);

– гараж суммарной поэтажной площадью 11,34 тыс. кв. м (зона № 24.1);

– гараж с подземным уровнем с приспособлением под укрытие на 2400 мест для обеспечения защиты населения в период чрезвычайных ситуаций суммарной поэтажной площадью 11,36 тыс. кв. м (зона № 25.1);

– распределительный пункт с трансформаторной подстанцией 20/04 кВ (далее – РТП) суммарной поэтажной площадью 0,13 тыс. кв. м (зона № 26.1);

– РТП суммарной поэтажной площадью 0,11 тыс. кв. м (зона № 27.1);

– очистное сооружение поверхностного стока суммарной поэтажной площадью 2,17 тыс. кв. м (зона № 28.1);

– промышленный парк в составе комплекса зданий (с назначением «производственная деятельность», «научно-производственная деятельность», «деловое управление») суммарной поэтажной площадью 35,37 тыс. кв. м (зона № 29.1);

– промышленный парк в составе комплекса зданий (с назначением «производственная деятельность», «научно-производственная деятельность», «деловое управление») суммарной поэтажной площадью 10,50 тыс. кв. м (зона № 30.1);

– промышленный парк в составе комплекса зданий (с назначением «производственная деятельность», «научно-производственная деятельность», «деловое управление») суммарной поэтажной площадью 30,61 тыс. кв. м (зона № 31.1);

– промышленный парк, помещения делового управления (административное здание со встроенно-пристроенным контрольно-пропускным пунктом, помещением ТП, объекты инженерной инфраструктуры, стоянка грузового автотранспорта) суммарной поэтажной площадью 1,86 тыс. кв. м (зоны № 32.1, 32.2);

– канализационная насосная станция (далее – КНС) суммарной поэтажной площадью 0,36 тыс. кв. м (зона № 34.1);

– ТП суммарной поэтажной площадью 0,04 тыс. кв. м (зона № 35.1).

Проектом планировки территории предусматриваются мероприятия по развитию транспортного обслуживания территории (номер зоны планируемого размещения объекта капитального строительства на чертеже «Планировочная организация территории»), в том числе:

– освобождение территории в установленном законом порядке общей площадью 1,56 тыс. кв. м (зона № 54.1);

– строительство бокового проезда Варшавского шоссе – магистральной улицы общегородского значения II класса общей протяженностью 0,85 км (количество полос определяется на последующей стадии проектирования) (зона № 57.1);

– строительство боковых проездов, в том числе с разворотом в красных линиях проектируемого проезда № 8073 (далее – пр.пр. № 8073), – магистральной улицы общегородского значения III класса «Внуково – Остафьево – Щербинка» общей протяженностью 1,76 км (количе-

ство полос определяется на последующей стадии проектирования) (зоны № 62.1, 62.2);

– строительство проектируемых проездов № 8071 и № 185 (далее – пр.пр. № 8071 и пр.пр. № 185) – магистральной улицы районного значения (четыре полосы движения) общей протяженностью 2,50 км (зоны № 54.1, 55.1, 56.1);

– строительство проектируемого проезда № 189 (далее – пр.пр. № 189) – магистральной улицы районного значения (четыре полосы движения) общей протяженностью 0,70 км (зоны № 52.1, 53.1);

– строительство проектируемого проезда № 1112 (далее – пр.пр. № 1112) – магистральной улицы районного значения (четыре полосы движения) общей протяженностью 0,60 км (зона № 54.1);

– строительство проектируемого проезда № 8072 (далее – пр.пр. № 8072) – улицы местного значения (две полосы движения) общей протяженностью 0,65 км (зона № 58.1);

– строительство улицы местного значения на примыкании к пр. пр. № 8072 (две полосы движения) общей протяженностью 0,25 км (зона № 60.1);

– строительство улицы местного значения на примыкании к пр. пр. № 8072 (две полосы движения) общей протяженностью 0,19 км (зона № 61.1);

– строительство улицы местного значения на примыкании к пр.пр. № 1112 (две полосы движения) общей протяженностью 0,75 км (зона № 59.1);

– строительство внеуличного пешеходного перехода через магистральную улицу общегородского значения II класса Варшавское шоссе (зона № 57.2).

Число организуемых машино-мест принято равным в соответствии с действующими нормативами.

Предложения по обслуживанию рассматриваемой территории наземным городским пассажирским транспортом с учетом корректировки существующих маршрутов и организации новых с указанием частоты движения и расчета выпуска подвижного состава на маршруты с уточнением мест размещения остановок разрабатываются при реализации проекта (при необходимости).

Размещение планируемых остановок наземного городского пассажирского транспорта выполняется в границах красных линий, обозначающих границы территорий общего пользования улично-дорожной сети города Москвы, в соответствии с действующими нормативами.

Проектом планировки территории предусматриваются мероприятия по развитию инженерного обеспечения территории (номер зоны планируемого размещения объекта капитального строительства на чертеже «Планировочная организация территории»), в том числе:

– водоснабжение (от Западной станции водоподготовки АО «Мосводоканал»): прокладка водопроводных сетей общей протяженностью 7,20 км; перекладка водопроводных сетей общей протяженностью 0,75 км;

– канализование (на Южно-Бутовские очистные сооружения): прокладка самотечных канализационных сетей общей протяженностью 5,70 км; прокладка напорных канализационных сетей общей протяженностью 2,50 км; перекладка напорных канализационных коллекторов общей протяженностью 0,75 км; строительство одной КНС (зона № 34.1);

– дождевая канализация (в водосборный бассейн реки Гвоздянки и в водосборный бассейн ручья Висенской): прокладка закрытой сети дождевой канализации общей протяженностью 7,80 км; перекладка закрытой сети дождевой канализации общей протяженностью 0,58 км; строительство очистного сооружения поверхностного стока (зона № 28.1);

– теплоснабжение от котельной ЖК «Бутово Парк 2»: прокладка сетей теплоснабжения общей протяженностью 4,52 км;

– газоснабжение: перекладка газопровода высокого давления общей протяженностью 0,77 км;

– электроснабжение (от ПАО «Россети Московский регион» электроподстанции (далее – ПС) № 859 220/110/20/10 кВ «Бутово» и АО «ОЭК» ПС № 851 110/20 кВ «Грач»): прокладка питающих кабельных линий 20 кВ общей протяженностью 2,00 км; прокладка распределительных кабельных линий 20 кВ общей протяженностью 3,70 км; перекладка кабельных линий 110 кВ общей протяженностью 1,20 км; перекладка кабельных линий 10(6) кВ общей протяженностью 0,80 км; переустройство двух вентиляционных камер из зоны планируемого размещения объектов улично-дорожной сети; строительство двух РТП и 15 ТП, в том числе 14 встроенных ТП (зоны № 1.1, 1.2, 2.1, 4.1, 5.1, 6.1, 7.1, 8.1, 15.1, 16.1, 17.1, 26.1, 27.1, 32.1, 35.1);

– телефонизация (ПАО «МГТС»): развитие телефонизации на рассматриваемой территории осуществляется с учетом требований к организации инфраструктуры связи «Смарт-стандарт»; установка телефонных номеров (количество номеров определяется на последующей стадии проектирования); устройство 13 помещений в жилой, общественной-деловой и общественно-производственной застройке для обеспечения требований к организации инфраструктуры связи «Смарт-стандарт»; прокладка 4-отверстной телефонной канализации с волоконно-оптическим кабелем общей протяженностью 2,50 км; прокладка 8-отверстной телефонной канализации с волоконно-оптическим кабелем общей протяженностью 3,20 км; перекладка 12-отверстной телефонной канализации общей протяженностью 0,76 км; перекладка трех бронированных кабелей связи общей протяженностью 0,80 км;

– радиофикация (от звуковой трансформаторной подстанций и блок-станции № 474, расположенной по 2-й Мелитопольской улице, дом 14): установка радиоточек (количество радиоточек определяется на последующей стадии проектирования).

Мероприятия по инженерному обеспечению территории уточняются на последующей стадии проектирования на основании условий технологического присоединения планируемых объектов капитального строительства к сетям инженерно-технического обеспечения, электрическим сетям, сетям связи.

При размещении планируемых объектов капитального строительства, включая участки улично-дорожной сети, необходимо обеспечение мероприятий по сохранности или выносу объектов инженерной инфраструктуры, попадающих в зону проведения работ.

Проектом планировки территории предусматриваются мероприятия по охране окружающей среды (номер участка территории на чертеже «Планировочная организация территории»), в том числе разработка проектов санитарно-защитных зон (далее – СЗЗ) для жилых объектов капитального строительства (участки № 28, 29, 30, 31, 32, 34).

Проектом планировки территории предусматриваются мероприятия

по благоустройству территории (номер участка территории на чертеже «Планировочная организация территории»), в том числе:

– благоустройство и озеленение территории объекта природного комплекса № 115в Юго-Западного административного округа города Москвы «Сквер вдоль проектируемого проезда № 8071» площадью 2,09 га (участок № 44);

– благоустройство и озеленение территории объекта природного комплекса № 115г Юго-Западного административного округа города Москвы «Бульвар в микрорайоне» общей площадью 1,46 га (участки № 45, 46, 47, 48);

– благоустройство и озеленение территории объекта природного комплекса № 115д Юго-Западного административного округа города Москвы «Бульвар между проектируемым проездом № 8071 и Варшавским шоссе» общей площадью 0,65 га (участки № 49, 50, 51);

– благоустройство и озеленение внутриквартальных территорий (в том числе пешеходных зон, внутриквартальных проездов и мест парковки автомобилей (участки № 36, 37, 38, 39, 40, 41, 42, 43).

1.2. Таблица «Участки территории и зоны планируемого размещения объектов капитального строительства» к чертежу «Планировочная организация территории»

Участки территории	Зоны планируемого размещения объектов капитального строительства		Наименование объекта	Характеристики размещаемых объектов капитального строительства			Примечание, емкость, мощность, машино-мест
	№ зоны на чертеже	Площадь участка, га		Суммарная поэтажная площадь, тыс. кв.м	Использование подземного пространства	Гостевые, приобъектные автостоянки (наземные), машино-мест	
1	2	3	5	6	7	8	9
1	3,54	1.1	Многоквартирный дом, в том числе: - жилая часть	94,52	Технические помещения	Определяются на последующей стадии проектирования в соответствии с действующими нормативами	Детская школа искусств – 70 мест; помещения филиала дворца детского юношеского творчества – 35 мест
		1.2	- нежилая часть, в том числе: помещения объектов дополнительного образования	84,29 10,23 Не менее 1,93			
2	2,83	2.1	Многоквартирный дом, в том числе: - жилая часть - нежилая часть, в том числе: - помещения предприятий бытового обслуживания	78,67 70,19 8,48 Не менее 0,33	Технические помещения	Определяются на последующей стадии проектирования в соответствии с действующими нормативами	Установка электросроены оповещения на кровле многоквартирного дома
3	1,20	3.1	Многоквартирный дом, в том числе: - жилая часть - помещения объектов культуры и досуга	30,60 26,70 3,90 Не менее 1,09	Технические помещения	Определяются на последующей стадии проектирования в соответствии с действующими нормативами	-
4	1,30	4.1	Многоквартирный дом, в том числе: - жилая часть - нежилая часть, в том числе: - помещения предприятий бытового обслуживания	38,22 34,16 4,06 Не менее 0,43	Технические помещения	Определяются на последующей стадии проектирования в соответствии с действующими нормативами	-
5	1,65	5.1	Многоквартирный дом, в том числе: - жилая часть - нежилая часть, в том числе: - помещения городских служб - помещения предприятий общественного питания	40,76 36,11 4,65 Не менее 0,43 Не менее 1,09	Технические помещения	Определяются на последующей стадии проектирования в соответствии с действующими нормативами	Установка электросроены оповещения на кровле многоквартирного дома

1	2	3	4	5	6	7	8	9
6	2,52	6.1	2,36	Многоквартирный дом, в том числе: - жилая часть - нежилая часть, в том числе: - помещения предприятий торговли - помещения объектов физической культуры и спорта	69,80 61,71 8,09 Не менее 2,52 Не менее 1,68	Технические помещения	Определяются на последующей стадии проектирования в соответствии с действующими нормативами	-
7	2,45	7.1	2,29	Многоквартирный дом, в том числе: - жилая часть - нежилая часть, в том числе: - помещения городских служб - помещения предприятий бытового обслуживания - помещения объектов дополнительного образования - помещения объектов культуры и досуга	55,62 49,46 6,16 Не менее 0,41 Не менее 0,16 Не менее 0,67 Не менее 0,30	-	Определяются на последующей стадии проектирования в соответствии с действующими нормативами	Центр детского творчества – 50 мест
8	2,14	8.1	1,73	Многоквартирный дом, в том числе: - жилая часть - нежилая часть (встроенно-пристроенные помещения)	64,41 57,38 7,03	Технические помещения	Определяются на последующей стадии проектирования в соответствии с действующими нормативами	-
9	0,73	9.1	0,73	Знание образовательной организации (дошкольное образование) с бассейном	5,11	Технические помещения	Определяются на последующей стадии проектирования в соответствии с действующими нормативами	225 мест
10	1,13	10.1	1,13	Знание образовательной организации (общее образование)	13,79	Технические помещения	Определяются на последующей стадии проектирования в соответствии с действующими нормативами	500 мест
11	0,56	11.1	0,56	Знание образовательной организации (дошкольное образование) с бассейном	3,98	Технические помещения	Определяются на последующей стадии проектирования в соответствии с действующими нормативами	175 мест
12	1,53	12.1	1,53	Знание образовательной организации (общее образование)	14,99	Технические помещения	Определяются на последующей стадии проектирования в соответствии с действующими нормативами	600 мест

1	2	3	4	5	6	7	8	9
13	0,53	13.1	0,53	Здание образовательной организации (дошкольное образование) с бассейном	3,39	Технические помещения	Определяются на последующей стадии проектирования в соответствии с действующими нормативами	150 мест
14	0,49	14.1	0,31	Офисное здание	6,42	Технические помещения, гараж	Определяются на последующей стадии проектирования в соответствии с действующими нормативами	Емкость гаража определяется на последующей стадии проектирования в соответствии с действующими нормативами
15	0,63	15.1	0,22	Офисное здание	20,03	Технические помещения, гараж	Определяются на последующей стадии проектирования в соответствии с действующими нормативами	Емкость гаража определяется на последующей стадии проектирования в соответствии с действующими нормативами
16	1,14	16.1	0,58	Офисное здание	30,55	Технические помещения, гараж	Определяются на последующей стадии проектирования в соответствии с действующими нормативами	Емкость гаража определяется на последующей стадии проектирования в соответствии с действующими нормативами
17	0,48	17.1	0,29	Офисное здание	14,50	Технические помещения, гараж	Определяются на последующей стадии проектирования в соответствии с действующими нормативами	Емкость гаража определяется на последующей стадии проектирования в соответствии с действующими нормативами
18	0,55	18.1	0,55	Физкультурно-оздоровительный комплекс	6,27	В соответствии с технологическими требованиями	Определяются на последующей стадии проектирования в соответствии с действующими нормативами	-
19	0,61	19.1	0,61	Гараж	16,53	Технические помещения	Определяются на последующей стадии проектирования в соответствии с действующими нормативами	Емкость гаража определяется на последующей стадии проектирования в соответствии с действующими нормативами
20	0,54	20.1	0,54	Гараж	16,47	Технические помещения	Определяются на последующей стадии проектирования в соответствии с действующими нормативами	Емкость гаража определяется на последующей стадии проектирования в соответствии с действующими нормативами

1	2	3	4	5	6	7	8	9
21	0,91	21.1	0,79	Гараж	24,57	Технические помещения, гараж	<p>Определяются на последующей стадии проектирования в соответствии с действующими нормативами</p> <p>Определяются на последующей стадии проектирования в соответствии с действующими нормативами.</p> <p>Прииспособление подземной части объекта под защитное сооружение гражданской обороны - «укрытие» на 3600 мест для обеспечения защиты населения в период чрезвычайных ситуаций</p>	<p>проектирования в соответствии с действующими нормативами</p> <p>Емкость гаража определяется на последующей стадии проектирования в соответствии с действующими нормативами.</p> <p>Прииспособление подземной части объекта под защитное сооружение гражданской обороны - «укрытие» на 3600 мест для обеспечения защиты населения в период чрезвычайных ситуаций</p>
22	0,36	22.1	0,34	Гараж	12,13	Технические помещения	<p>Определяются на последующей стадии проектирования в соответствии с действующими нормативами</p>	<p>Емкость гаража определяется на последующей стадии проектирования в соответствии с действующими нормативами</p>
23	0,31	23.1	0,29	Гараж	12,31	Технические помещения, гараж	<p>Определяются на последующей стадии проектирования в соответствии с действующими нормативами</p>	<p>Емкость гаража определяется на последующей стадии проектирования в соответствии с действующими нормативами.</p> <p>Прииспособление подземной части объекта под защитное сооружение гражданской обороны - «укрытие» на 2400 мест для обеспечения защиты населения в период чрезвычайных ситуаций</p>
24	0,30	24.1	0,28	Гараж	11,34	Технические помещения	<p>Определяются на последующей стадии проектирования в соответствии с действующими нормативами</p>	<p>Емкость гаража определяется на последующей стадии проектирования в соответствии с действующими нормативами</p>

1	2	3	4	5	6	7	8	9
25	0,41	25.1	0,34	Гараж	11,36	Технические помещения, гараж	Определяются на последующей стадии проектирования в соответствии с действующими нормативами	Емкость гаража определяется на последующей стадии проектирования в соответствии с действующими нормативами. Приспособление подземной части объекта под защитное сооружение гражданской обороны - «укрытие» на 2400 мест для обеспечения защиты населения в период чрезвычайных ситуаций
26	0,05	26.1	0,05	РТП	0,13	В соответствии с технологическими требованиями	-	-
27	0,06	27.1	0,05	РТП	0,11	В соответствии с технологическими требованиями	-	-
28	0,57	28.1	0,57	Очистное сооружение поверхностного стока	2,17	В соответствии с технологическими требованиями	-	-
29	4,78	29.1	4,78	Промышленный парк в составе комплекса зданий (с назначением «производственная деятельность», «научно-производственная деятельность», «деловое управление»)	35,37	Технические помещения в соответствии с технологическими требованиями	Определяются на последующей стадии проектирования в соответствии с действующими нормативами	-
30	1,28	30.1	1,28	Промышленный парк в составе комплекса зданий (с назначением «производственная деятельность», «научно-производственная деятельность», «деловое управление»)	10,50	Технические помещения в соответствии с технологическими требованиями	Определяются на последующей стадии проектирования в соответствии с действующими нормативами	-
31	5,37	31.1	4,90	Промышленный парк в составе комплекса зданий (с назначением «производственная деятельность», «научно-производственная деятельность», «деловое управление»)	30,61	Технические помещения в соответствии с технологическими требованиями	Определяются на последующей стадии проектирования в соответствии с действующими нормативами	-
32	0,81	32.1	0,28	Промышленный парк, помещения делового управления (административное здание)	1,86	Технические помещения	Определяются на последующей стадии проектирования в соответствии с действующими нормативами	-

1	2	3	4	5	6	7	8	9
		32.2	0,22	со встроенно-пристроенным контрольно-пропускным пунктом, помещением ТП, объекты инженерной инфраструктуры, стоянка грузового автотранспорта)		в соответствии с технологическими требованиями	стадии проектирования в соответствии с действующими нормативами	
33	0,36	-	-	-	-	-	-	Емкость стоянки автомобилей определяется на последующей стадии проектирования в соответствии с действующими нормативами
34	0,04	34.1	0,04	КНС	0,36	В соответствии с технологическими требованиями	-	-
35	0,01	35.1	0,01	ТП	0,04	В соответствии с технологическими требованиями	-	-
36	0,10	-	-	-	-	-	-	-
37	0,13	-	-	-	-	-	-	-
38	0,21	-	-	-	-	-	-	-
39	0,40	-	-	-	-	-	-	Размещение и емкость стоянки автомобилей определяется на последующей стадии проектирования в соответствии с действующими нормативами
40	0,33	-	-	-	-	-	-	Размещение и емкость стоянки автомобилей определяется на последующей стадии проектирования в соответствии с действующими нормативами
41	0,12	-	-	-	-	-	-	-
42	0,08	-	-	-	-	-	-	-
43	0,10	-	-	-	-	-	-	Размещение и емкость стоянки автомобилей определяется на последующей стадии проектирования в соответствии с действующими нормативами
44	2,10	-	-	-	-	-	-	-
45	0,86	-	-	-	-	-	-	-
46	0,11	-	-	-	-	-	-	-

1	2	3	4	5	6	7	8	9
47	0,29	-	-	-	-	-	-	-
48	0,20	-	-	-	-	-	-	-
49	0,16	-	-	-	-	-	-	-
50	0,16	-	-	-	-	-	-	-
51	0,33	-	-	-	-	-	-	-
52	0,23	52.1	0,23	Улично-дорожная сеть	-	-	-	-
53	1,78	53.1	1,78	Улично-дорожная сеть	-	-	-	-
54	11,50	54.1	11,50	Улично-дорожная сеть	-	-	-	-
55	0,09	55.1	0,09	Улично-дорожная сеть	-	-	-	-
56	0,23	56.1	0,23	Улично-дорожная сеть	-	-	-	-
57	6,78	57.1	3,53	Улично-дорожная сеть	-	-	-	-
								Зона планируемого размещения инженерных коммуникаций в зоне планируемого размещения внеуличного пешеходного перехода уточняется на последующей стадии проектирования
		57.2	0,32	Улично-дорожная сеть, внеуличный пешеходный переход				
58	1,24	58.1	1,24	Улично-дорожная сеть	-	-	-	-
59	1,13	59.1	1,13	Улично-дорожная сеть	-	-	-	-
60	0,28	60.1	0,28	Улично-дорожная сеть	-	-	-	-
61	0,38	61.1	0,38	Улично-дорожная сеть	-	-	-	-
62	8,17	62.1	0,40	Улично-дорожная сеть	-	-	-	-
		62.2	5,38	Улично-дорожная сеть	-	-	-	-

1.3. Таблица «Положения об очередности планируемого развития территории»
к чертежу «Планировочная организация территории»

№ п/п	Наименование мероприятия, номера участка территории, зоны планируемого размещения объектов капитального строительства на чертеже	Единицы измерения	Всего	Этапы реализации	
				1	2
1	2	3	4	5	6
1	Освобождение территории в установленном законом порядке:	тыс.кв.м общей площади	1,55	-	1,55
1.1	Объекты нежилого назначения (участок № 54.1)	тыс.кв.м общей площади	1,55	-	1,55
2	Строительство объектов капитального строительства:	тыс.кв.м	777,49	483,26	294,23
2.1	Объекты жилого назначения, в том числе:	тыс.кв.м	472,60	268,81	203,79
2.1.1	Многоквартирные дома со встроенно-пристроенными нежилыми помещениями (зоны № 1.1, 1.2)	тыс.кв.м	94,52	-	94,52
2.1.2	Многоквартирный дом со встроенно-пристроенными нежилыми помещениями, размещением электросирены оповещения в период чрезвычайных ситуаций на кровле здания (зона № 2.1)	тыс.кв.м	78,67	-	78,67
2.1.3	Многоквартирный дом со встроенно-пристроенными нежилыми помещениями (зона № 3.1)	тыс.кв.м	30,60	-	30,60
2.1.4	Многоквартирный дом со встроенно-пристроенными нежилыми помещениями (зона № 4.1)	тыс.кв.м	38,22	38,22	-
2.1.5	Многоквартирный дом со встроенно-пристроенными нежилыми помещениями, размещением электросирены оповещения в период чрезвычайных ситуаций на кровле здания (зона № 5.1)	тыс.кв.м	40,76	40,76	-
2.1.6	Многоквартирный дом со встроенно-пристроенными нежилыми помещениями (зона № 6.1)	тыс.кв.м	69,80	69,80	-
2.1.7	Многоквартирный дом со встроенно-пристроенными нежилыми помещениями (зона № 7.1)	тыс.кв.м	55,62	55,62	-
2.1.8	Многоквартирный дом со встроенно-пристроенными нежилыми помещениями (зона № 8.1)	тыс.кв.м	64,41	64,41	-
2.2	Объекты нежилого назначения, в том числе:	тыс.кв.м	304,89	214,45	90,44
2.2.1	Здание образовательной организации (дошкольное образование) на 225 мест с бассейном (зона № 9.1)	тыс.кв.м	5,11	-	5,11
2.2.2	Здание образовательной организации (общее образование) на 500 мест (зона № 10.1)	тыс.кв.м	13,79	-	13,79
2.2.3	Здание образовательной организации (дошкольное образование) на 175 мест с бассейном (зона № 11.1)	тыс.кв.м	3,98	3,98	-

№ п/п	Наименование мероприятия, номера участка территории, зоны планируемого размещения объектов капитального строительства на чертеже	Единицы измерения	Всего	Этапы реализации	
				1	2
1	2	3	4	5	6
2.2.4	Здание образовательной организации (общее образование) на 600 мест (зона № 12.1)	тыс.кв.м	14,99	14,99	-
2.2.5	Здание образовательной организации (дошкольное образование) на 150 мест с бассейном (зона № 13.1)	тыс.кв.м	3,39	3,39	-
2.2.6	Офисное здание с подземным гаражом (зона № 14.1)	тыс.кв.м	6,42	-	6,42
2.2.7	Офисное здание с подземным гаражом (зона № 15.1)	тыс.кв.м	20,03	-	20,03
2.2.8	Офисное здание с подземным гаражом (зона № 16.1)	тыс.кв.м	30,55	-	30,55
2.2.9	Офисное здание с подземным гаражом (зона № 17.1)	тыс.кв.м	14,50	-	14,50
2.2.10	Физкультурно-оздоровительный комплекс (зона № 18.1)	тыс.кв.м	6,27	6,27	-
2.2.11	Гараж (зона № 19.1)	тыс.кв.м	16,53	16,53	-
2.2.12	Гараж (зона № 20.1)	тыс.кв.м	16,47	16,47	-
2.2.13	Гараж с подземным уровнем с приспособлением под укрытие на 3600 мест для обеспечения защиты населения в период чрезвычайных ситуаций (зона № 21.1)	тыс.кв.м	24,57	24,57	-
2.2.14	Гараж (зона № 22.1)	тыс.кв.м	12,13	12,13	-
2.2.15	Гараж с подземным уровнем с приспособлением под укрытие на 2400 мест для обеспечения защиты населения в период чрезвычайных ситуаций (зона № 23.1)	тыс.кв.м	12,31	12,31	-
2.2.16	Гараж (зона № 24.1)	тыс.кв.м	11,34	11,34	-
2.2.17	Гараж с подземным уровнем, с приспособлением под укрытие на 2400 мест для обеспечения защиты населения в период чрезвычайных ситуаций (зона № 25.1)	тыс.кв.м	11,36	11,36	-
2.2.18	РТП (зона № 26.1)	тыс.кв.м	0,13	0,13	-
2.2.19	РТП (зона № 27.1)	тыс.кв.м	0,11	0,11	-
2.2.20	Очистное сооружение поверхностного стока (зона № 28.1)	тыс.кв.м	2,17	2,17	-
2.2.21	Промышленный парк в составе комплекса зданий (с назначением «производственная деятельность», «научно-производственная деятельность», «деловое управление») (зона № 29.1)	тыс.кв.м	35,37	35,37	-

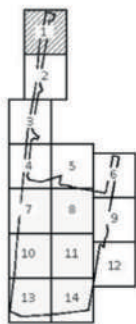
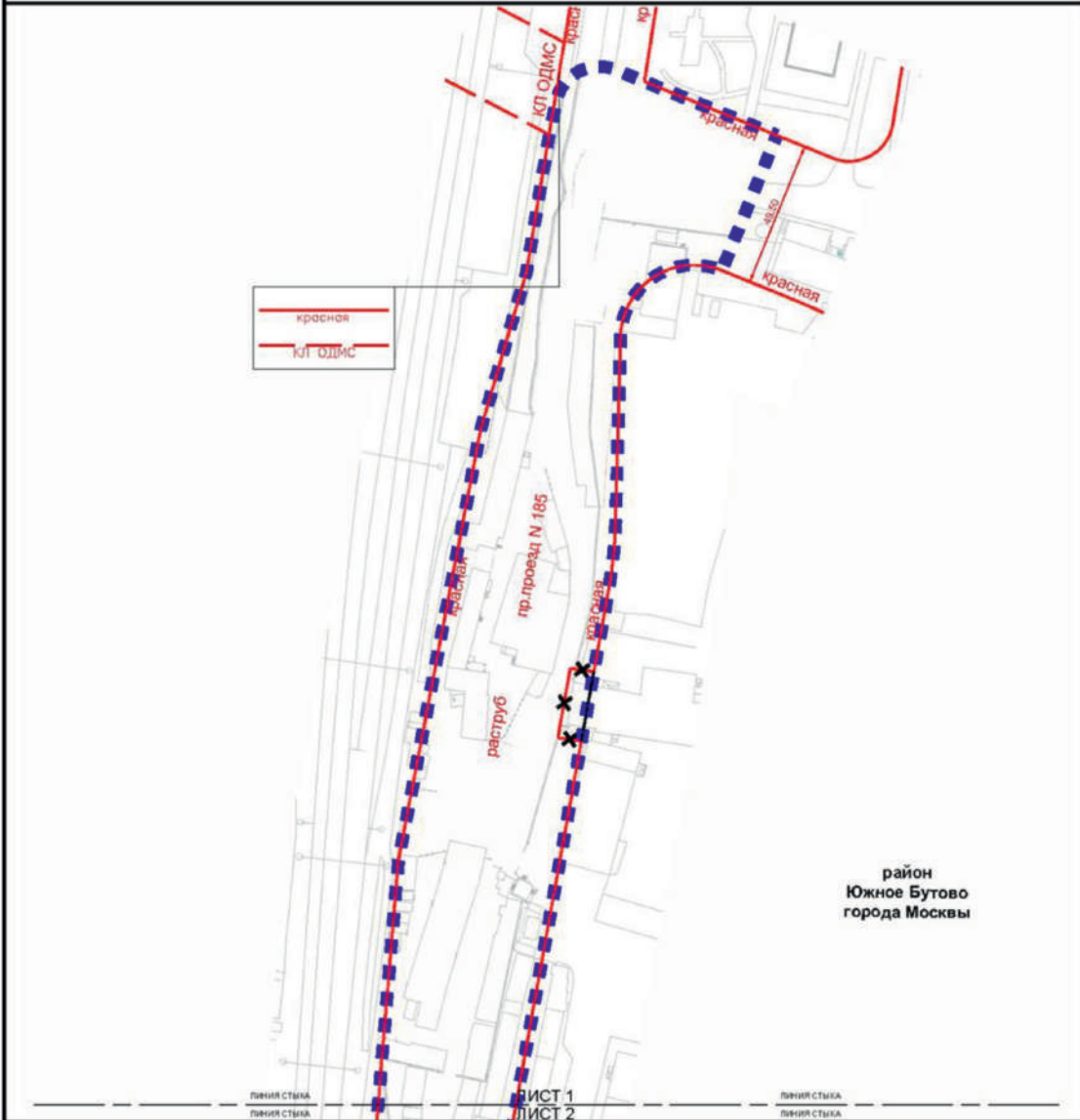
№ п/п	Наименование мероприятия, номера участка территории, зоны планируемого размещения объектов капитального строительства на чертеже	Единицы измерения	Всего	Этапы реализации	
				1	2
1	2	3	4	5	6
2.2.22	Промышленный парк в составе комплекса зданий (с назначением «производственная деятельность», «научно-производственная деятельность», «деловое управление») (зона № 30.1)	тыс.кв.м	10,50	10,50	-
2.2.23	Промышленный парк в составе комплекса зданий (с назначением «производственная деятельность», «научно-производственная деятельность», «деловое управление») (зона № 31.1)	тыс.кв.м	30,61	30,61	-
2.2.24	Промышленный парк, помещения делового управления (административное здание со встроенно-пристроенным контрольно-пропускным пунктом, помещением ТП, объекты инженерной инфраструктуры, стоянка грузового автотранспорта) (зоны № 32.1, 32.2)	тыс.кв.м	1,86	1,86	-
2.2.25	КНС (зона № 36.1)	тыс.кв.м	0,36	0,36	-
2.2.26	ТП (зона № 37.1)	тыс.кв.м	0,04	-	0,04
3	Развитие транспортного обеспечения территории:				
3.1	Магистральные улицы, в том числе:	км	6,41	2,25	4,16
3.1.1	Строительство бокового проезда Варшавского шоссе – магистральной улицы общегородского значения II класса (зона № 57.1)	км	0,85	0,85	-
3.1.2	Строительство боковых проездов, в том числе с разворотом в красных линиях пр.пр. № 8073, – магистральной улицы общегородского значения III класса «Внуково – Остафьево – Щербинка» (зоны № 62.1, 62.2)	км	1,76	-	1,76
3.1.3	Строительство пр.пр. № 8071 и пр.пр. № 185 – магистральной улицы районного значения (зоны № 54.1, 55.1, 56.1)	км	2,50	0,40	2,10
3.1.4	Строительство пр.пр. № 189 – магистральной улицы районного значения (зона № 53.1)	км	0,70	0,70	-
3.1.5	Строительство пр.пр. № 1112 – магистральной улицы районного значения (зона № 54.1)	км	0,60	0,60	-
3.2	Улицы местного значения, в том числе:	км	1,84	0,75	1,09
3.2.1	Строительство пр.пр. № 8072 – улицы местного значения (зона № 58.1)	км	0,65	0,65	-
3.2.2	Строительство улицы местного значения на примыкании к пр.пр. № 1112 (зона № 59.1)	км	0,75	0,75	-

№ п/п	Наименование мероприятия, номера участка территории, зоны планируемого размещения объектов капитального строительства на чертеже	Единицы измерения	Всего	Этапы реализации	
				1	2
1	2	3	4	5	6
3.2.3	Строительство улицы местного значения на примыкании к пр. пр. № 8072 (зона № 60.1)	км	0,25	-	0,25
3.2.4	Строительство улицы местного значения на примыкании к пр. пр. № 8072 (зона № 61.1)	км	0,19	-	0,19
3.3	Объекты транспортной инфраструктуры (по видам объектов), в том числе:				
3.3.1	Строительство внеуличного пешеходного перехода через магистральную улицу общегородского значения II класса Варшавское шоссе (зона № 57.2)	шт.	1	1	-
4	Развитие инженерного обеспечения территории:				
4.1	Водоснабжение, в том числе:				
4.1.1	Прокладка водопроводных сетей	км	7,20	4,20	3,00
4.1.2	Перекладка водопроводных сетей	км	0,75	0,45	0,30
4.2	Канализация, в том числе:				
4.2.1	Прокладка самотечных канализационных сетей	км	5,70	4,10	1,60
4.2.2	Прокладка напорных канализационных сетей	км	2,50	2,50	-
4.2.3	Перекладка напорных канализационных коллекторов	км	0,75	0,50	0,25
4.3	Дождевая канализация, в том числе:				
4.3.1	Прокладка закрытой сети дождевой канализации	км	7,80	4,80	3,00
4.3.2	Перекладка защитной сети дождевой канализации	км	0,58	0,58	-
4.4	Теплоснабжение, в том числе:				
4.4.1	Прокладка сетей теплоснабжения	км	4,52	3,52	1,00
4.5	Газоснабжение, в том числе:				
4.5.1	Перекладка газопровода высокого давления	км	0,77	0,12	0,65
4.6	Электроснабжение, в том числе:				
4.6.1	Прокладка питающих кабельных линий 20 кВ	км	2,00	2,00	-
4.6.2	Прокладка распределительных кабельных линий 20 кВ	км	3,70	1,86	1,84
4.6.3	Перекладка кабельных линий 110 кВ	км	1,20	0,43	0,77
4.6.4	Перекладка кабельных линий 10(6) кВ	км	0,80	0,21	0,59
4.6.5	Переустройство вентиляционной камеры из зоны строительства улично-дорожной сети	шт.	2	2	-
4.7	Телефонизация: (с учетом «Смарт-стандарта»), в том числе:				

№ п/п	Наименование мероприятия, номера участка территории, зоны планируемого размещения объектов капитального строительства на чертеже	Единицы измерения	Всего	Этапы реализации	
				1	2
1	2	3	4	5	6
4.7.1	Установка телефонных номеров	шт.	определяется на последующей стадии проектирования		
4.7.2	Устройство помещений в жилой, общественной-деловой и общественно-производственной застройке для обеспечения требований к организации инфраструктуры связи «Смарт-стандарт»	шт.	13	8	5
4.7.3	Прокладка 4-отверстной телефонной канализации с волоконно-оптическим кабелем	км	2,50	2,00	0,50
4.7.4	Прокладка 8-отверстной телефонной канализации с волоконно-оптическим кабелем	км	3,20	1,50	1,70
4.7.5	Перекладка 12-отверстной телефонной канализации	км	0,76	0,76	-
4.7.6	Перекладка трех бронированных кабелей связи	км	0,80	0,80	-
4.8	Радиофикация, в том числе:				
4.8.1	Установка радиоточек	шт.	определяется на последующей стадии проектирования		
5	Мероприятия по охране окружающей среды:				
5.1	Разработка проектов СЗЗ для жилых объектов капитального строительства (участки № 28, 29, 30, 31, 32, 34)	кол-во объектов, шт.	6	6	-
6	Мероприятия по благоустройству территории:				
6.1	Благоустройство и озеленение озелененных территорий общего пользования в соответствии с нормативными требованиями по их организации (участки № 44, 45, 46, 47, 48, 49, 50, 51)	га	4,20	0,65	3,55
6.2	Благоустройство и озеленение внутриквартальных территорий, в том числе пешеходных зон, внутриквартальных проездов и мест парковки автомобилей (участки № 36, 37, 38, 39, 40, 41, 42, 43)	га	1,29	0,85	0,44

Чертеж "Планировочная организация территории"
 Чертеж 1. Существующие, отменяемые и устанавливаемые и
 изменяемые линии градостроительного регулирования

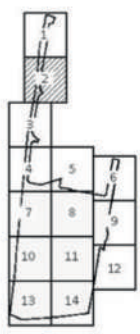
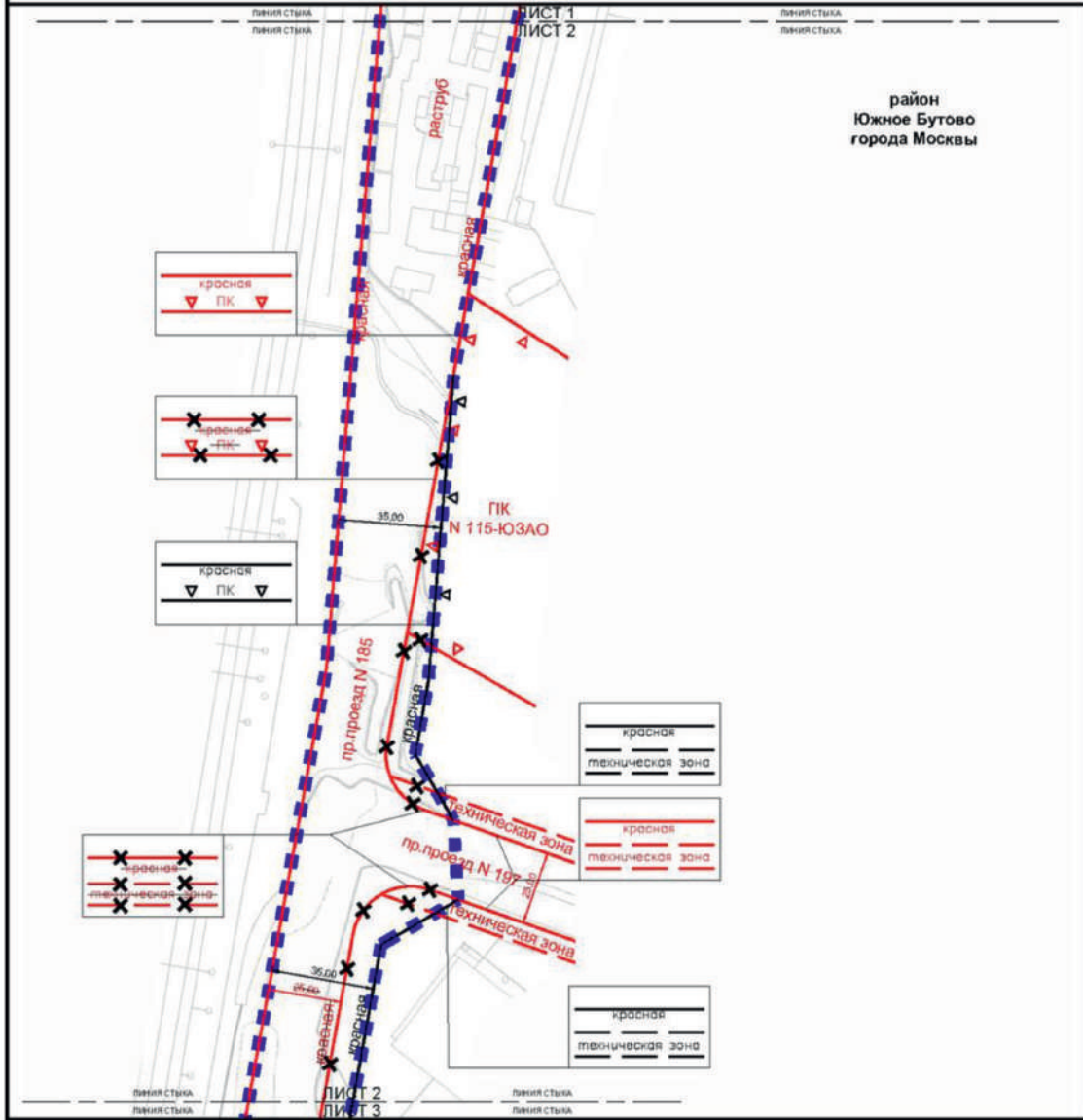
Масштаб 1:2000
 район Южное Бутово города Москвы
 Лист 1 из 14



- УСЛОВНЫЕ ОБОЗНАЧЕНИЯ:**
- ГРАНИЦЫ:**
- ■ ■ ■ подготовка проекта планировки территории
 - — — — — линии ГРАДОСТРОИТЕЛЬНОГО РЕГУЛИРОВАНИЯ
- СУЩЕСТВУЮЩИЕ:**
- красные линии улично-дорожной сети
 - кп одмс красные линии объектов дорожно-мостового строительства
- ОТМЕНЯЕМЫЕ:**
- ✕ ✕ ✕ ✕ красные линии улично-дорожной сети

ЛИСТ 1
 ЛИСТ 2

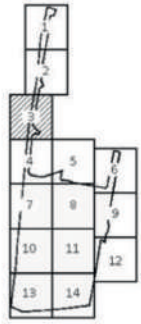
ЛИНИЯ СТЫКА
 ЛИНИЯ СТЫКА



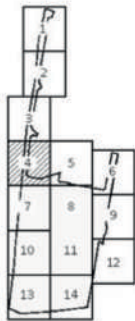
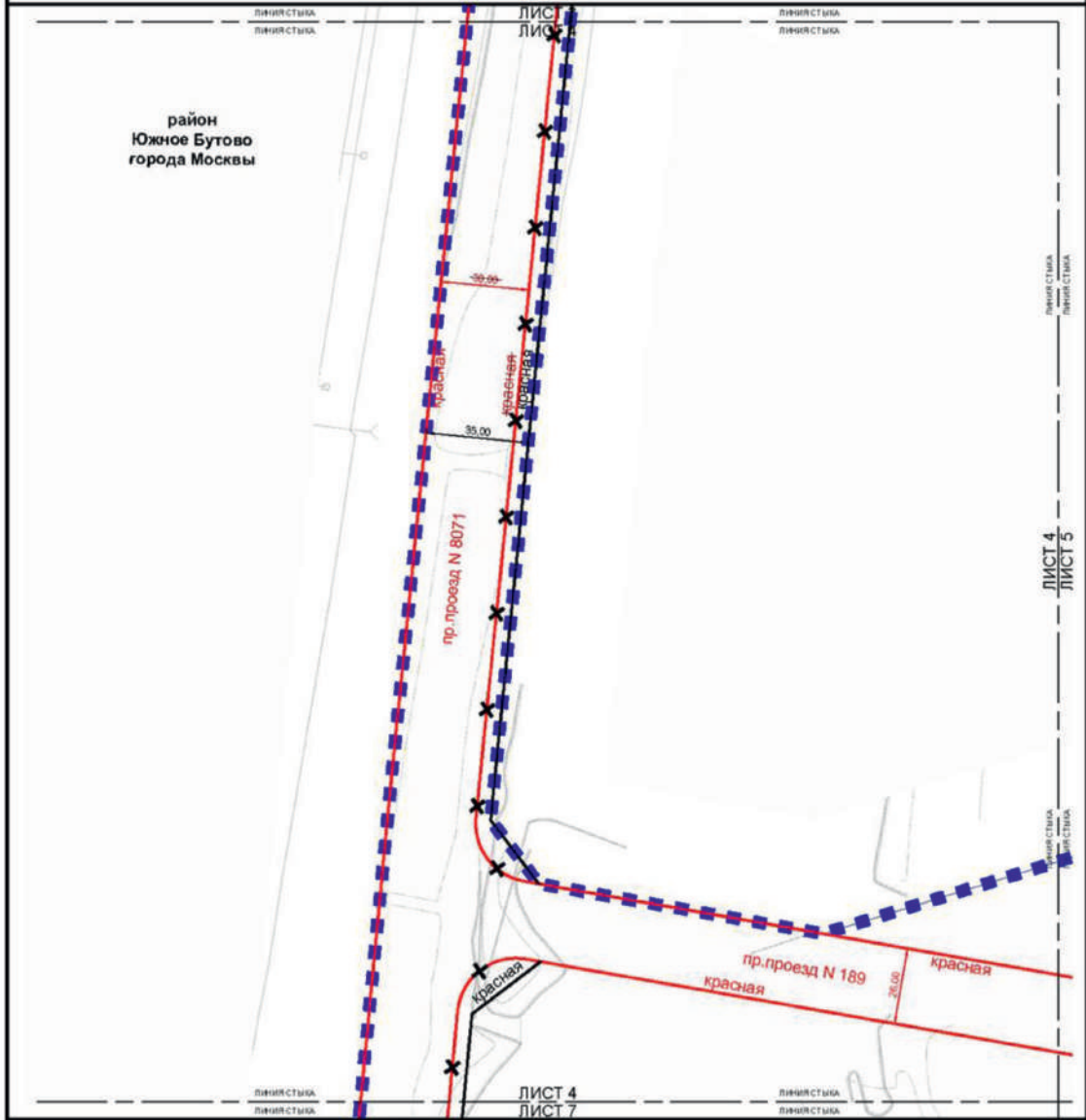
- УСЛОВНЫЕ ОБОЗНАЧЕНИЯ**
- ГРАНИЦЫ**
- ■ ■ ■ подготовка проекта планировки территории
- ЛИНИИ ГРАДОСТРОИТЕЛЬНОГО РЕГУЛИРОВАНИЯ**
- СУЩЕСТВУЮЩИЕ**
- красная линия улично-дорожной сети
 - границы технических зон инженерно-коммуникаций и сооружений
 - ▽ ПК ▽ границы объектов природного комплекса города Москвы
- ОТМЕНЯЕМЫЕ**
- красная линия улично-дорожной сети
 - границы технических зон инженерно-коммуникаций и сооружений
 - ▽ ПК ▽ границы объектов природного комплекса города Москвы
- УСТАНОВЛИВАЕМЫЕ**
- красная линия улично-дорожной сети
 - границы технических зон инженерно-коммуникаций и сооружений
 - ▽ ПК ▽ границы объектов природного комплекса города Москвы

Масштаб 1:2000
район Южное Бутово города Москвы
Лист 3 из 14

район
Южное Бутово
города Москвы

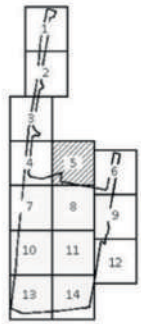
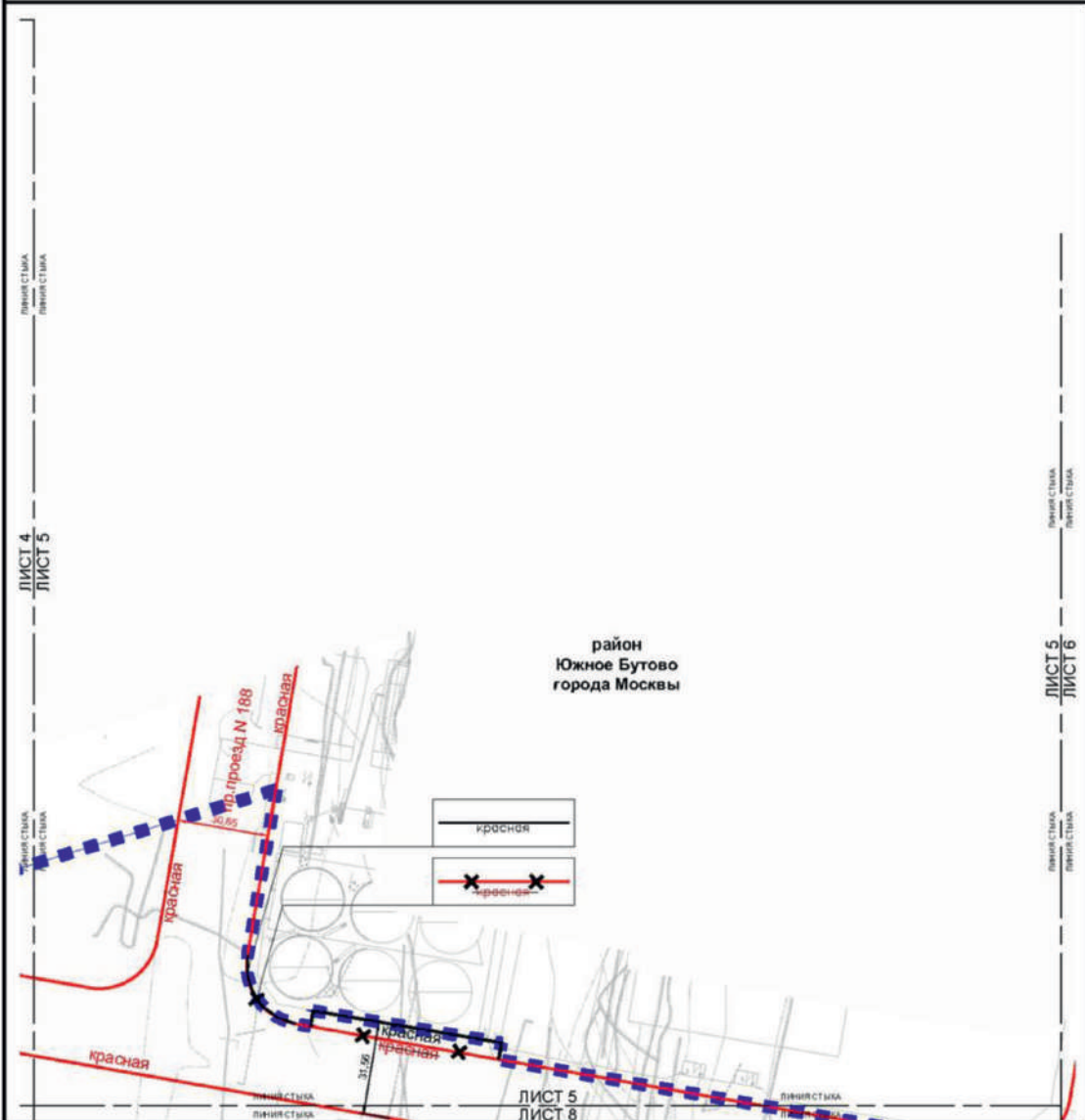


- УСЛОВНЫЕ ОБОЗНАЧЕНИЯ:**
- ГРАНИЦЫ:**
 границы территории
 - ЛИНИИ ГРАДОСТРОИТЕЛЬНОГО РЕГУЛИРОВАНИЯ:**
 - СУЩЕСТВУЮЩИЕ:**
 красные линии улично-дорожной сети
 - ОТМЕНЯЕМЫЕ:**
 красные линии улично-дорожной сети
 - УСТАНАВЛИВАЕМЫЕ:**
 красные линии улично-дорожной сети



- УСЛОВНЫЕ ОБОЗНАЧЕНИЯ**
- ГРАНИЦЫ**
 ■■■■ подготовка проекта планировки территории
- ЛИНИИ ГРАДОСТРОИТЕЛЬНОГО РЕГУЛИРОВАНИЯ**
- СУЩЕСТВУЮЩИЕ**
 — красные линии улично-дорожной сети
- ОТМЕНЯЕМЫЕ**
 ✕✕ красные линии улично-дорожной сети
- УСТАНАВЛИВАЕМЫЕ**
 — красные линии улично-дорожной сети

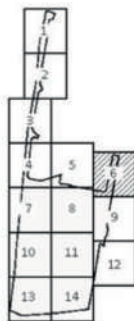
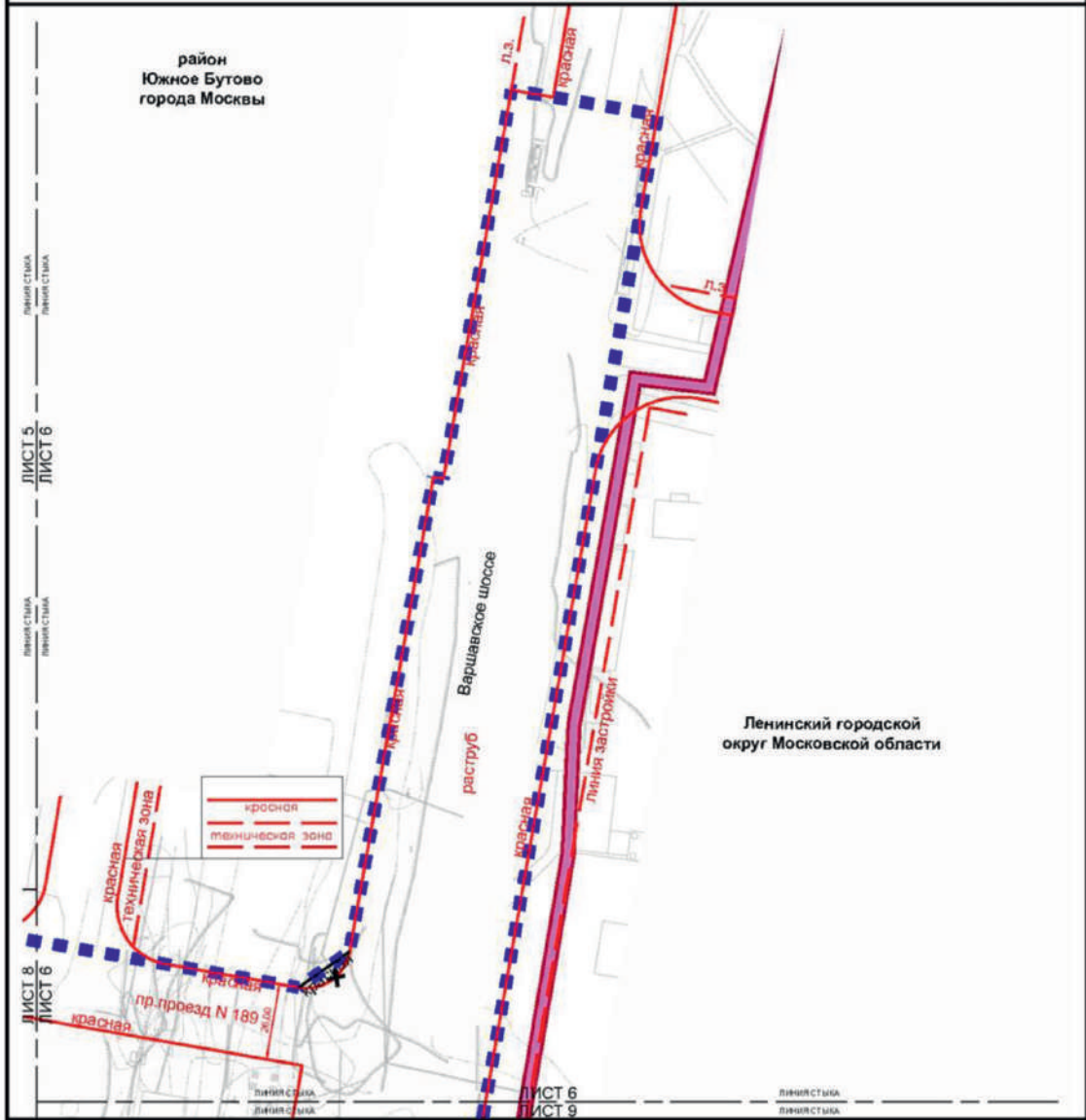
Масштаб 1:2000
район Южное Бутово города Москвы
Лист 5 из 14



- УСЛОВНЫЕ ОБОЗНАЧЕНИЯ:
- ГРАНИЦЫ:**
 подготовка проекта планировки территории
- ЛИНИИ ГРАДОСТРОИТЕЛЬНОГО РЕГУЛИРОВАНИЯ:**
- СУЩЕСТВУЮЩИЕ:
 красные линии улично-дорожной сети
- ОТМЕНЯЕМЫЕ:
 красные линии улично-дорожной сети
- УСТАНОВЛИВАЕМЫЕ:
 красные линии улично-дорожной сети

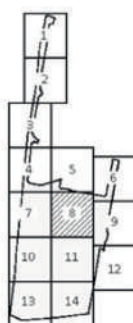
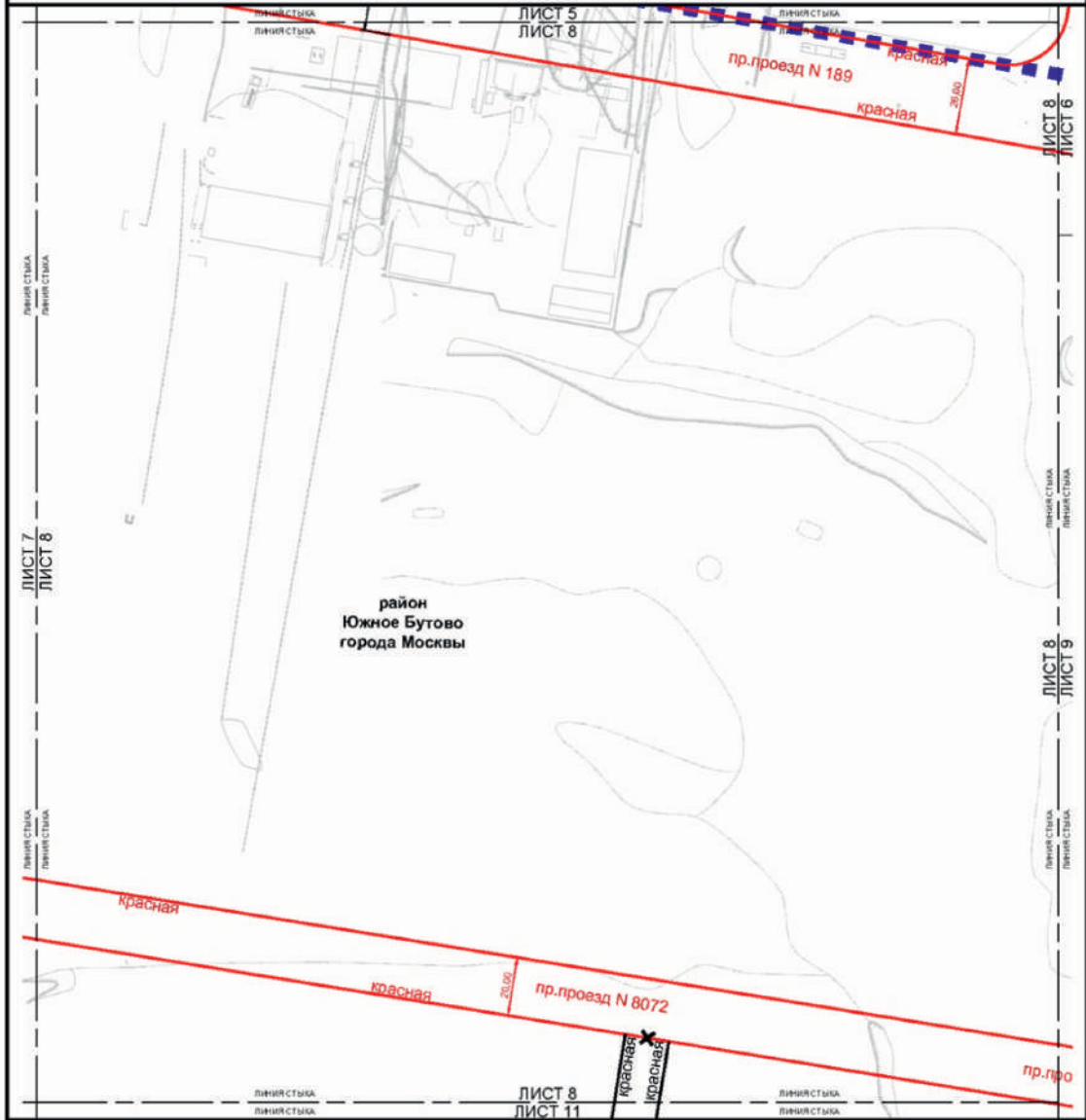
Масштаб 1:2000

район Южное Бутово города Москвы
 Ленинский городской округ Московской области
 Лист 6 из 14

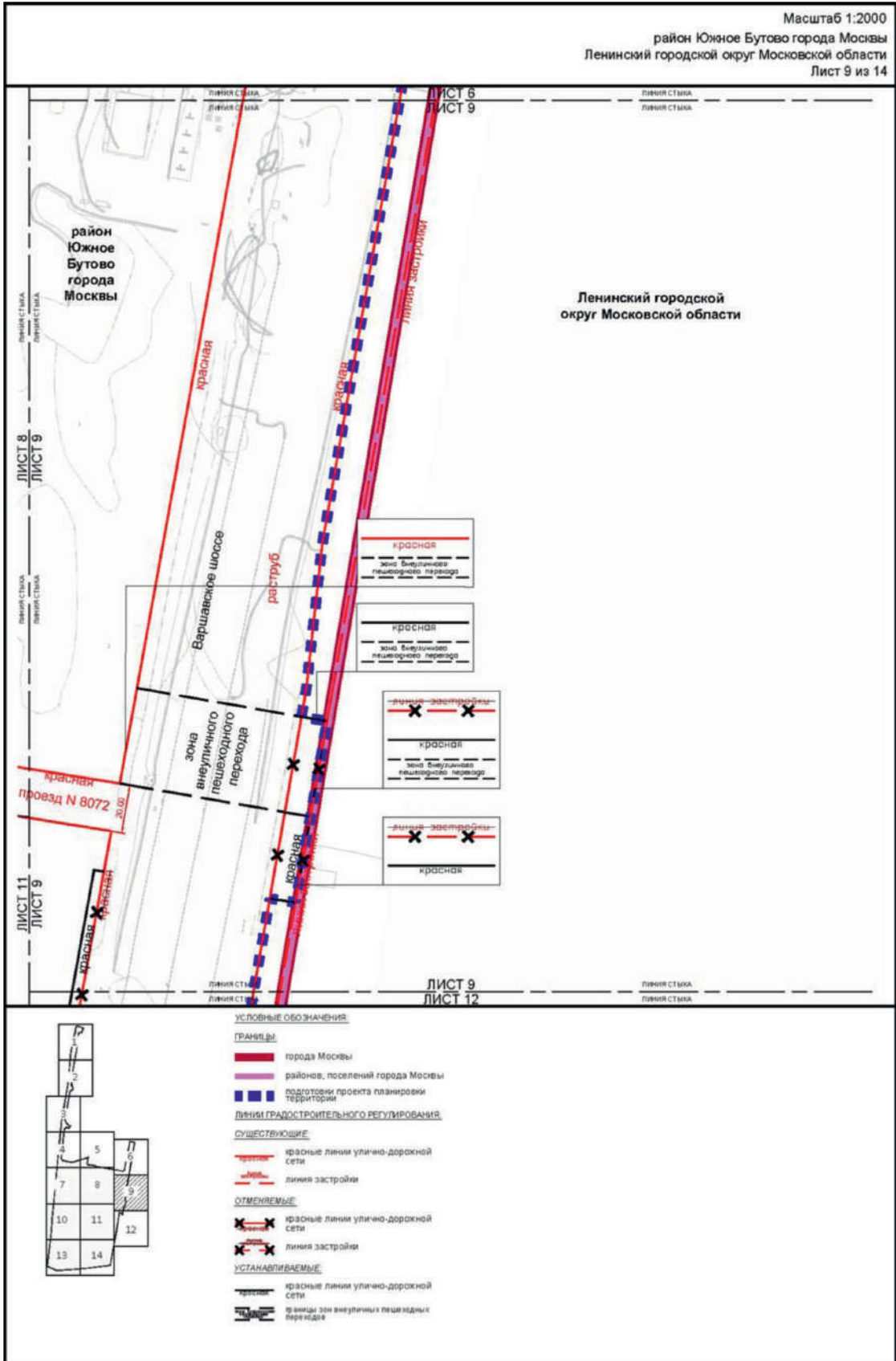


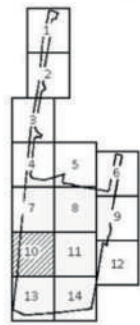
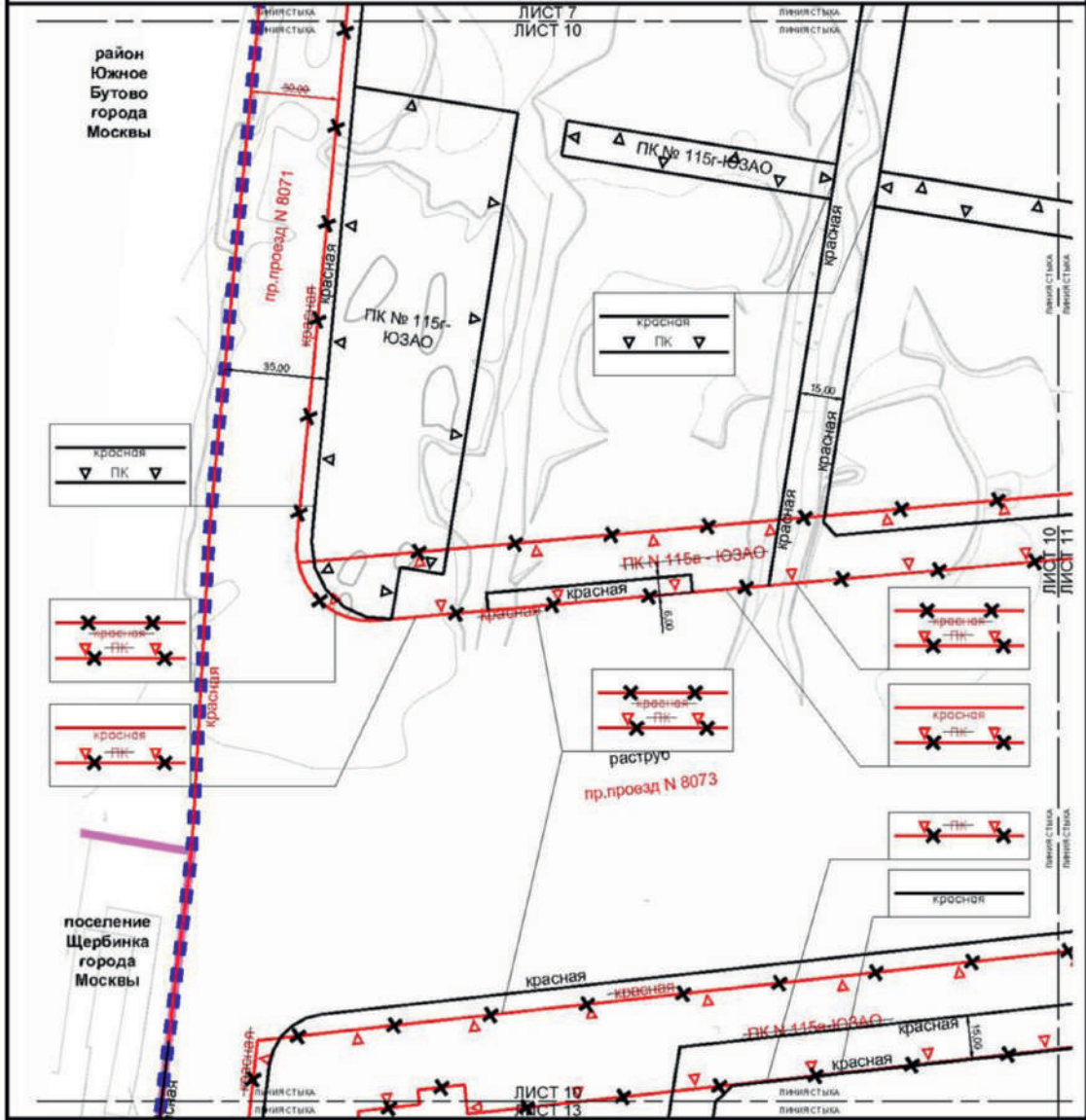
- УСЛОВНЫЕ ОБОЗНАЧЕНИЯ**
- ГРАНИЦЫ**
- города Москвы
 - районов, поселений города Москвы
 - подготовки проекта планировки территории
- ЛИНИИ ГРАДОСТРОИТЕЛЬНОГО РЕГУЛИРОВАНИЯ**
- СУЩЕСТВУЮЩИЕ**
- красные линии улично-дорожной сети
 - границы технических зон инженерных коммуникаций и сооружений
 - линия застройки
- ОТМЕНЯЕМЫЕ**
- красные линии улично-дорожной сети
- УСТАНАВЛИВАЕМЫЕ**
- красные линии улично-дорожной сети

Масштаб 1:2000
 район Южное Бутово города Москвы
 Лист 8 из 14

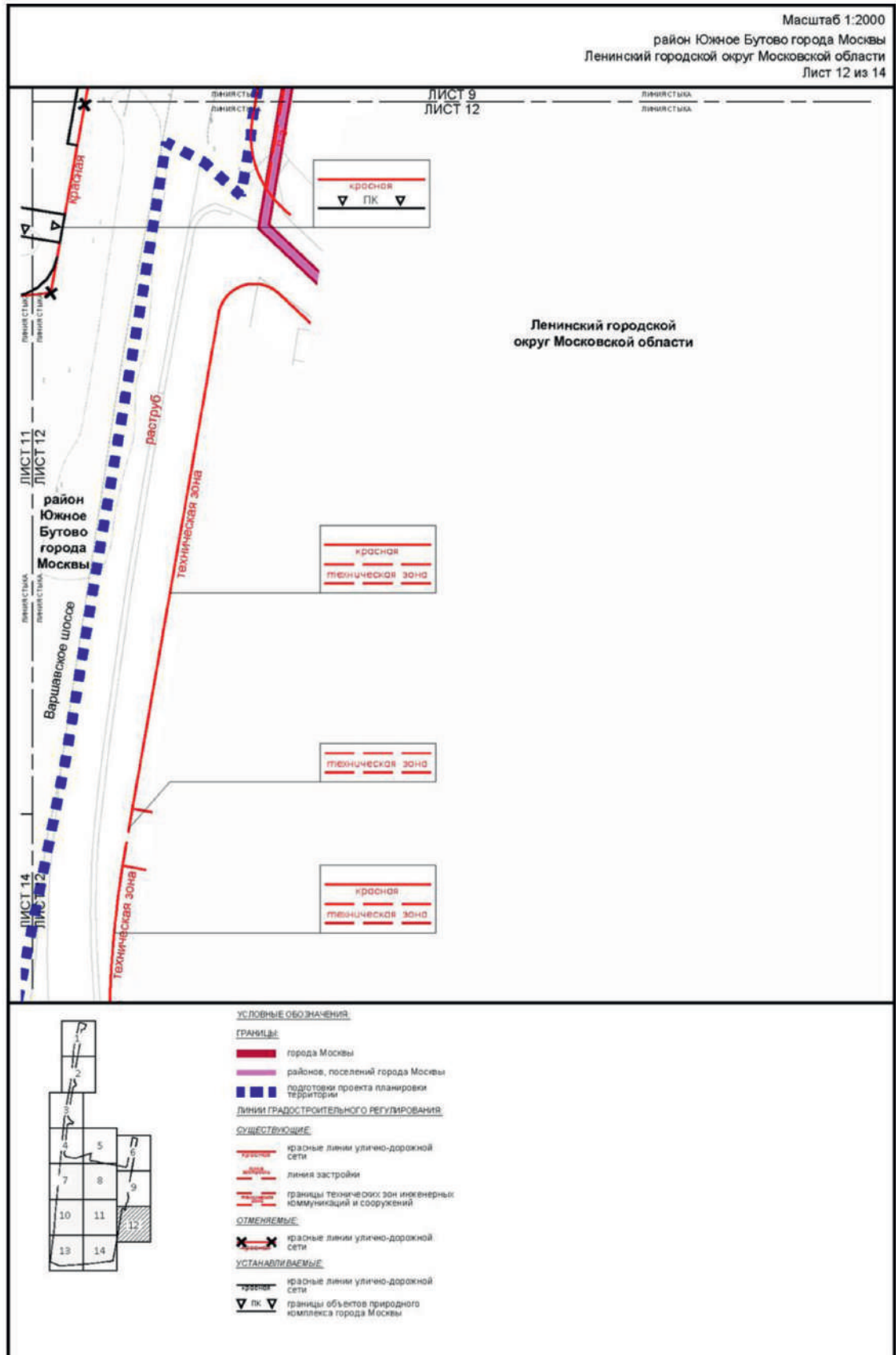


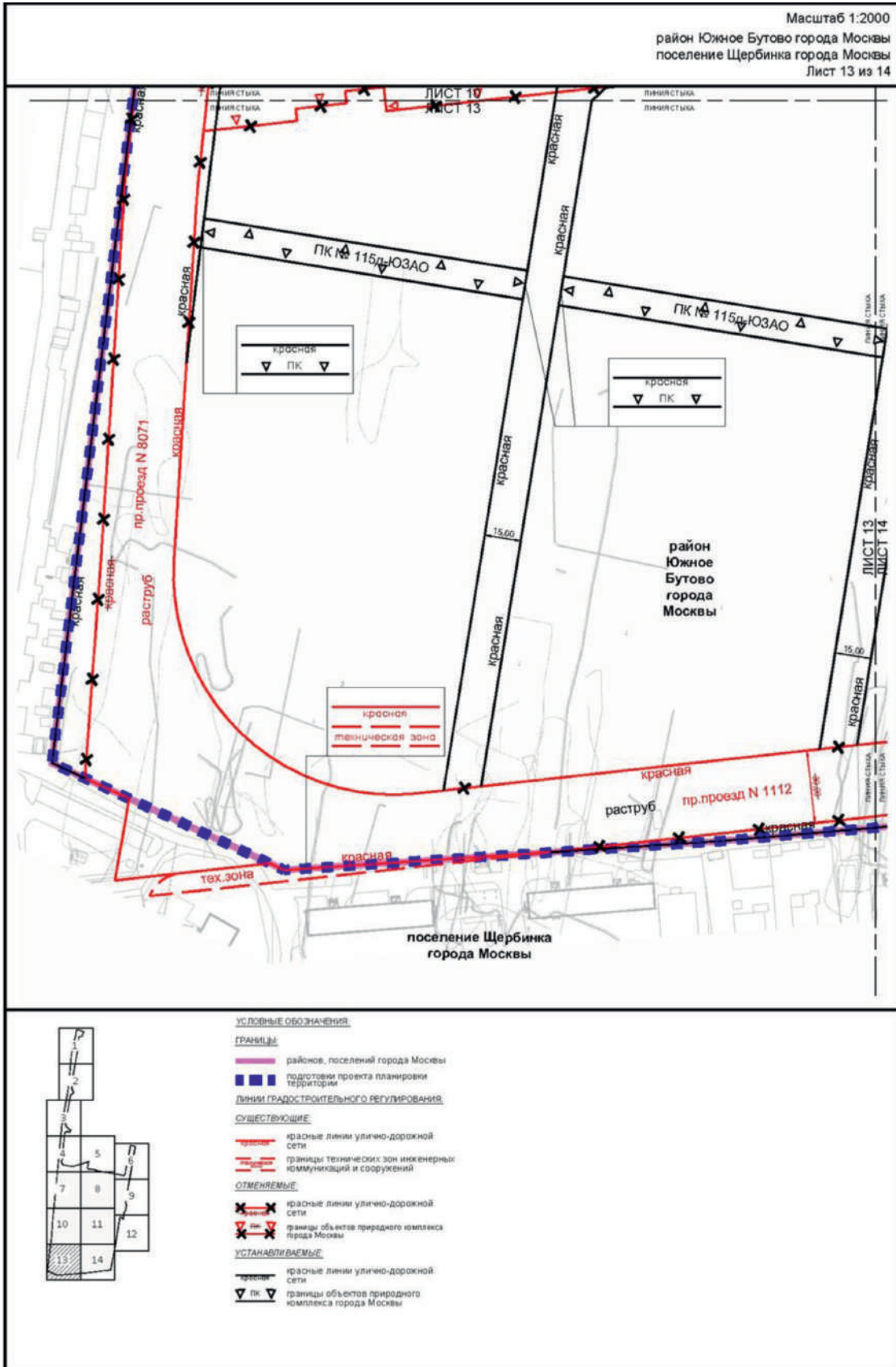
- УСЛОВНЫЕ ОБОЗНАЧЕНИЯ**
- ГРАНИЦЫ:**
 ■■■■ подготовка проекта планировки территории
- ЛИНИИ ГРАДОСТРОИТЕЛЬНОГО РЕГУЛИРОВАНИЯ:**
- СУЩЕСТВУЮЩИЕ:**
 — красные линии улично-дорожной сети
- ОТМЕНЯЕМЫЕ:**
 ✕ ✕ красные линии улично-дорожной сети
- УСТАНАВЛИВАЕМЫЕ:**
 — красные линии улично-дорожной сети

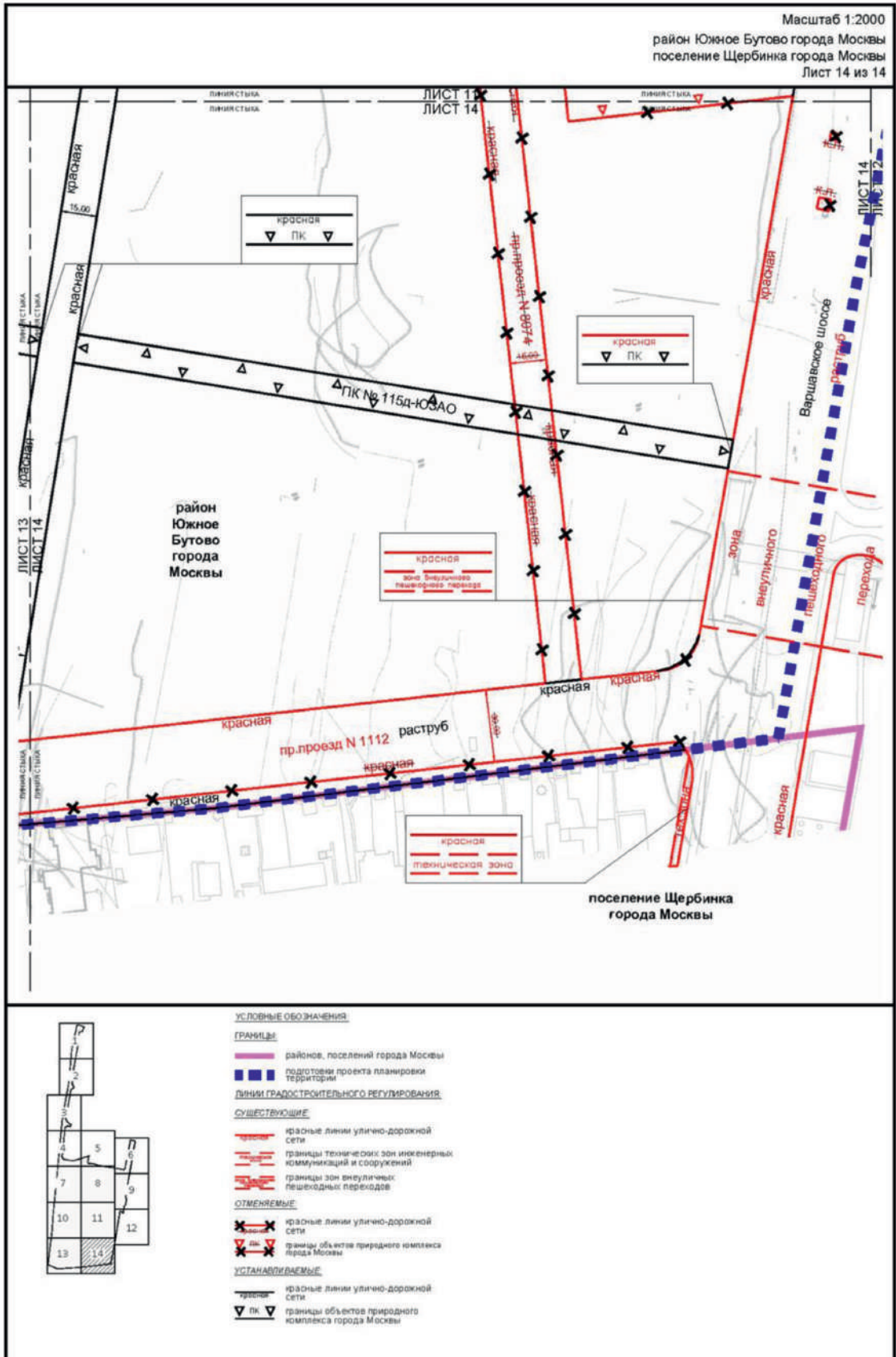




- УСЛОВНЫЕ ОБОЗНАЧЕНИЯ**
- ГРАНИЦЫ**
 - районов, поселений города Москвы
 - подготовки проекта планировки территории
 - ЛИНИИ ГРАДОСТРОИТЕЛЬНОГО РЕГУЛИРОВАНИЯ**
 - СУЩЕСТВУЮЩИЕ**
 - красные линии улично-дорожной сети
 - ОТМЕНЯЕМЫЕ**
 - красные линии улично-дорожной сети
 - границы объектов природного комплекса города Москвы
 - УСТАНАВЛИВАЕМЫЕ**
 - красные линии улично-дорожной сети
 - границы объектов природного комплекса города Москвы







Чертеж "Планировочная организация территории"

Чертеж 2. Границы участков и зон планируемого размещения объектов капитального строительства и линейных объектов транспортной и инженерной инфраструктуры

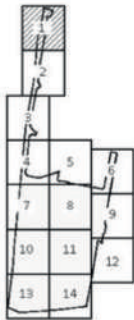
Масштаб 1:2000

район Южное Бутово города Москвы

Лист 1 из 14



район
Южное Бутово
города Москвы



УСЛОВНЫЕ ОБОЗНАЧЕНИЯ

ГРАНИЦЫ

- подготавливаемого проекта планировки территории
- существующих и планируемых элементов планировочной структуры
- участков территории
- зон планируемого размещения объектов капитального строительства

ЛИНИИ ГРАДОСТРОИТЕЛЬНОГО РЕГУЛИРОВАНИЯ

- красные линии улично-дорожной сети
- красные линии объектов дорожно-мостового строительства
- отменяемые красные линии улично-дорожной сети

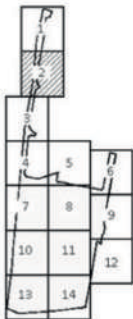
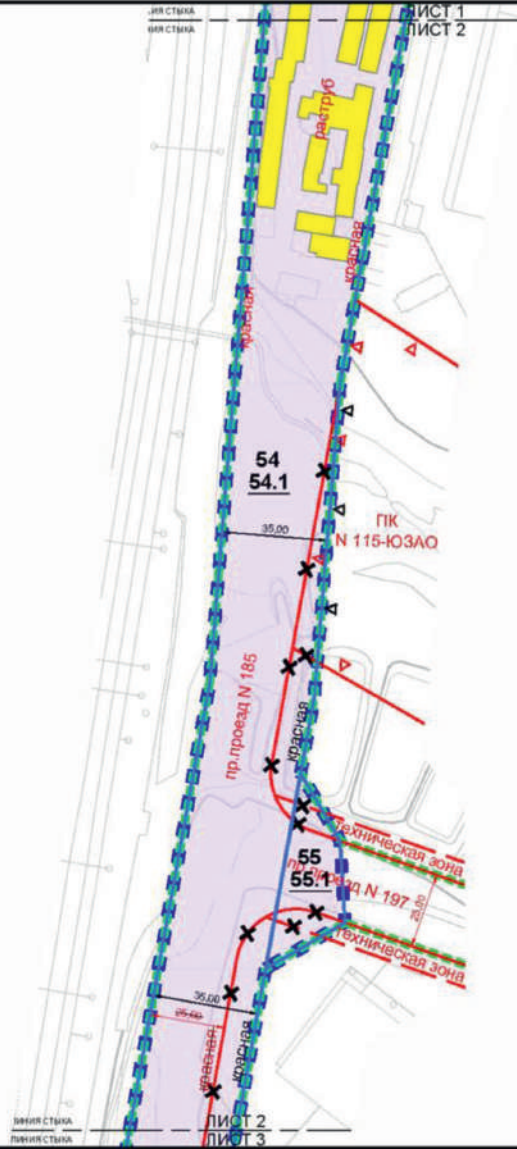
ЗОНЫ ПЛАНИРУЕМОГО РАЗМЕЩЕНИЯ

- линейных объектов транспортной инфраструктуры
- 54** номер участка территории
- 54.1** номер зоны планируемого размещения объекта капитального строительства

ЗАСТРОЙКА

- освобождение территории в установленном законом порядке

район
Южное Бутово
города Москвы



УСЛОВНЫЕ ОБОЗНАЧЕНИЯ:

ГРАНИЦЫ:

- границы проекта планировки территории
- существующих и планируемых элементов планировочной структуры
- участков территории
- зон планируемого размещения объектов капитального строительства

ЛИНИИ ГРАДОСТРОИТЕЛЬНОГО РЕГУЛИРОВАНИЯ:

- красные линии улично-дорожной сети
- границы технических зон инженерных коммуникаций и сооружений
- границы объектов природного комплекса города Москвы

ОТМЕНЯЕМЫЕ:

- красные линии улично-дорожной сети
- границы технических зон инженерных коммуникаций и сооружений
- границы объектов природного комплекса города Москвы

УСТАНАВЛИВАЕМЫЕ:

- красные линии улично-дорожной сети
- границы технических зон инженерных коммуникаций и сооружений
- границы объектов природного комплекса города Москвы

ЗОНЫ ПЛАНИРУЕМОГО РАЗМЕЩЕНИЯ:

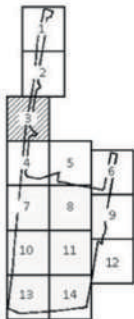
- линейных объектов транспортной инф. раcтpуpтyры
- 54** номер участка территории
- 54.7** номер зоны планируемого размещения объекта капитального строительства

ЗАСТРОЙКА:

- освобождение территории в установленном законом порядке

Масштаб 1:2000
район Южное Бутово города Москвы
Лист 3 из 14

район
Южное Бутово
города Москвы



УСЛОВНЫЕ ОБОЗНАЧЕНИЯ

ГРАНИЦЫ:

- границы территории
- существующих и планируемых элементов планировочной структуры
- участков территории
- зон планируемого размещения объектов капитального строительства

ЛИНИИ ГРАДОСТРОИТЕЛЬНОГО РЕГУЛИРОВАНИЯ

СУЩЕСТВУЮЩИЕ:

- красные линии улично-дорожной сети

ОТМЕНЯЕМЫЕ:

- красные линии улично-дорожной сети

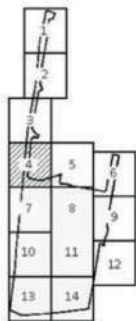
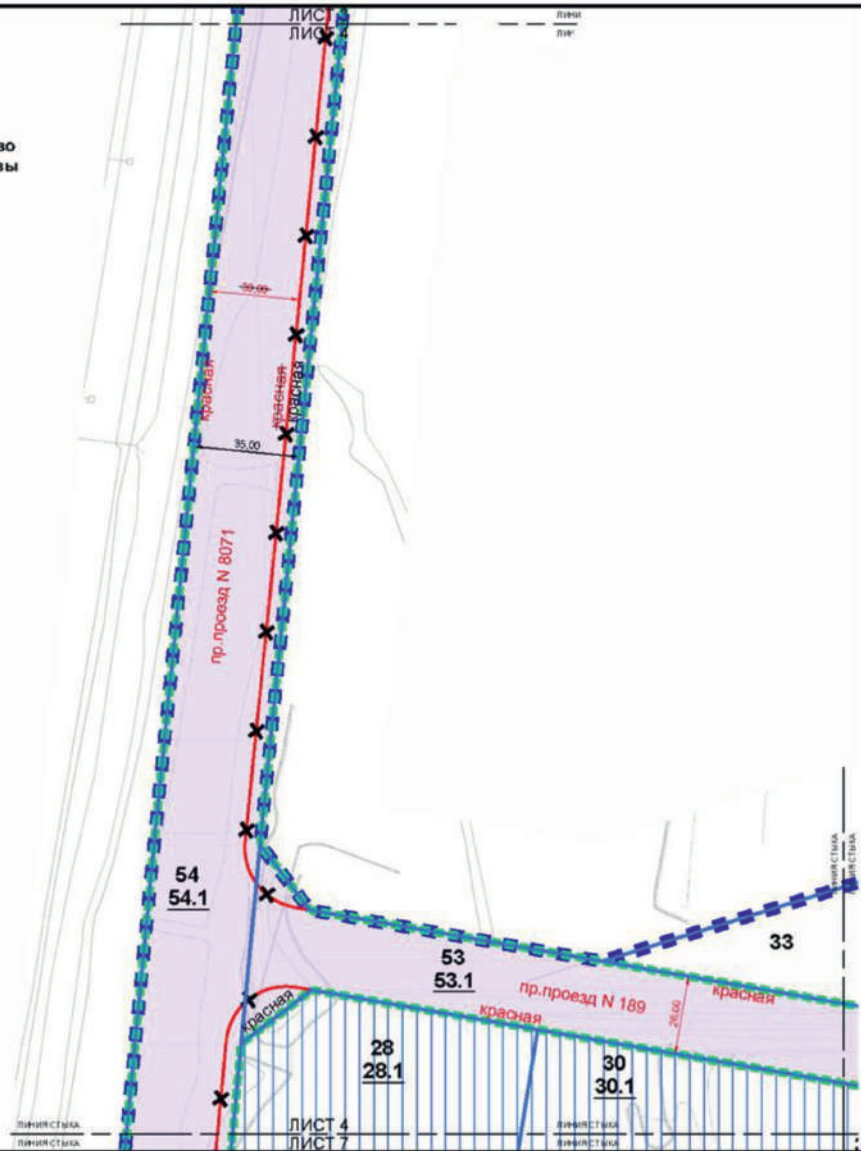
УСТАНАВЛИВАЕМЫЕ:

- красные линии улично-дорожной сети

ЗОНЫ ПЛАНИРУЕМОГО РАЗМЕЩЕНИЯ

- линейных объектов транспортной инфраструктуры
- 56** номер участка территории
- 56.1** номер зоны планируемого размещения объекта капитального строительства

район
Южное Бутово
города Москвы



УСЛОВНЫЕ ОБОЗНАЧЕНИЯ

ГРАНИЦЫ

- границы территории подготовки проекта планировки территории
- границы существующих и планируемых элементов планировочной структуры
- границы участка территории
- границы зон планируемого размещения объектов капитального строительства

ЛИНИИ ГРАДОСТРОИТЕЛЬНОГО РЕГУЛИРОВАНИЯ

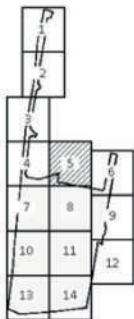
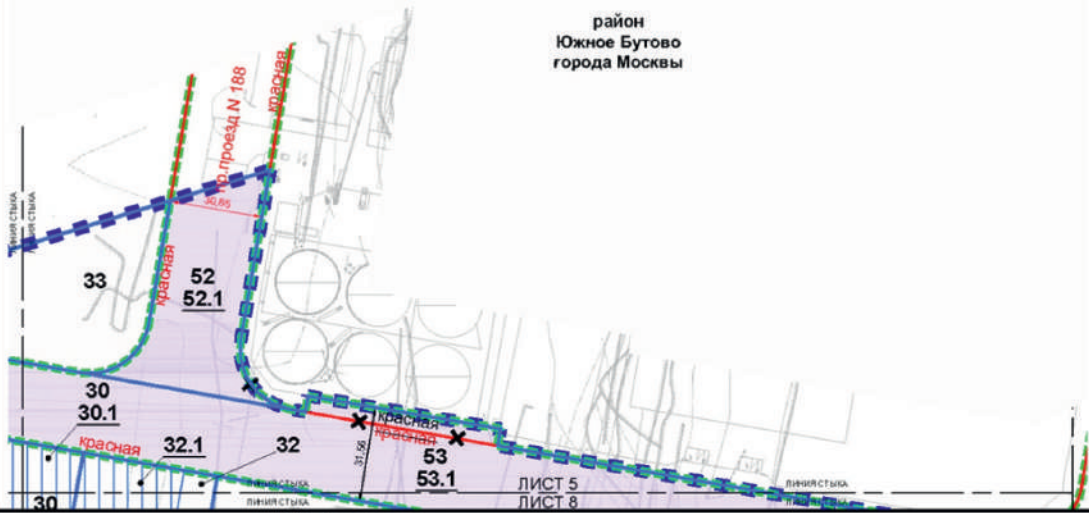
- СУЩЕСТВУЮЩИЕ**
- красные линии улично-дорожной сети
- ОТМЕНЯЕМЫЕ**
- красные линии улично-дорожной сети
- УСТАНОВЛИВАЕМЫЕ**
- красные линии улично-дорожной сети

Зоны ПЛАНИРУЕМОГО РАЗМЕЩЕНИЯ

- объекты капитального строительства
- линейных объектов транспортной инфраструктуры
- 30** номер участка территории
- 30.1** номер зоны планируемого размещения объекта капитального строительства

Масштаб 1:2000
район Южное Бутово города Москвы
Лист 5 из 14

район
Южное Бутово
города Москвы

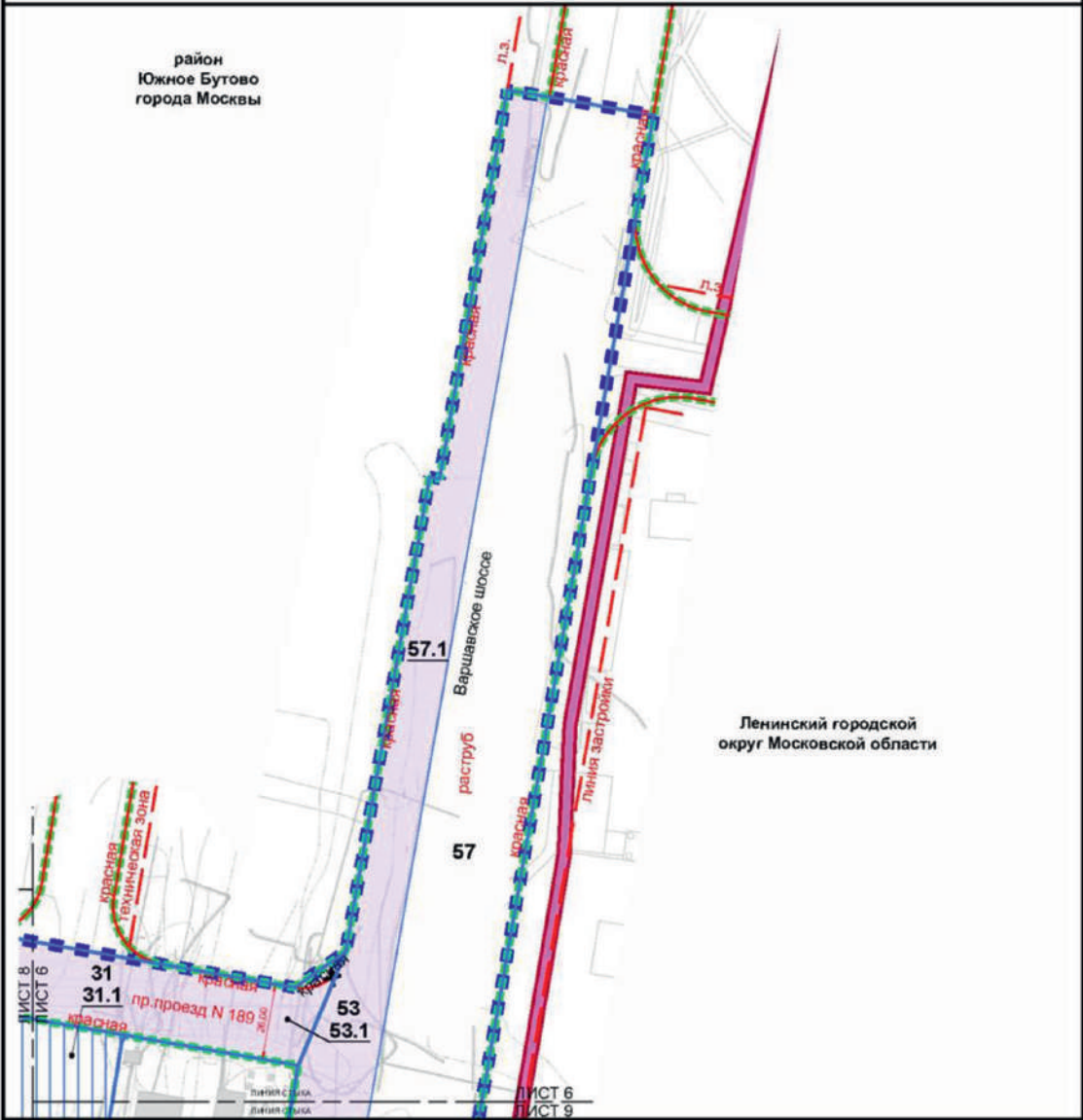


УСЛОВНЫЕ ОБОЗНАЧЕНИЯ

- ГРАНИЦЫ:**
- ■ ■ ■ подготовка проекта планировки территории
 - ■ ■ ■ существующих и планируемых элементов планировочной структуры
 - — — — участки территории
 - — — — зон планируемого размещения объектов капитального строительства
- ЛИНИИ ГРАДОСТРОИТЕЛЬНОГО РЕГУЛИРОВАНИЯ:**
- СУЩЕСТВУЮЩИЕ:**
- красные линии улично-дорожной сети
- ОТМЕНЯЕМЫЕ:**
- ✕✕✕✕ красные линии улично-дорожной сети
- УСТАНАВЛИВАЕМЫЕ:**
- красные линии улично-дорожной сети

- ЗОНЫ ПЛАНИРУЕМОГО РАЗМЕЩЕНИЯ:**
- ■ ■ ■ объекта капитального строительства
 - ■ ■ ■ линейных объектов транспортной инфраструктуры
- 30** номер участка территории
- 30.1** номер зоны планируемого размещения объекта капитального строительства

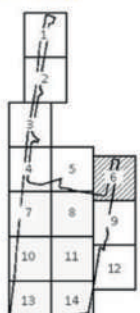
район
 Южное Бутово
 города Москвы



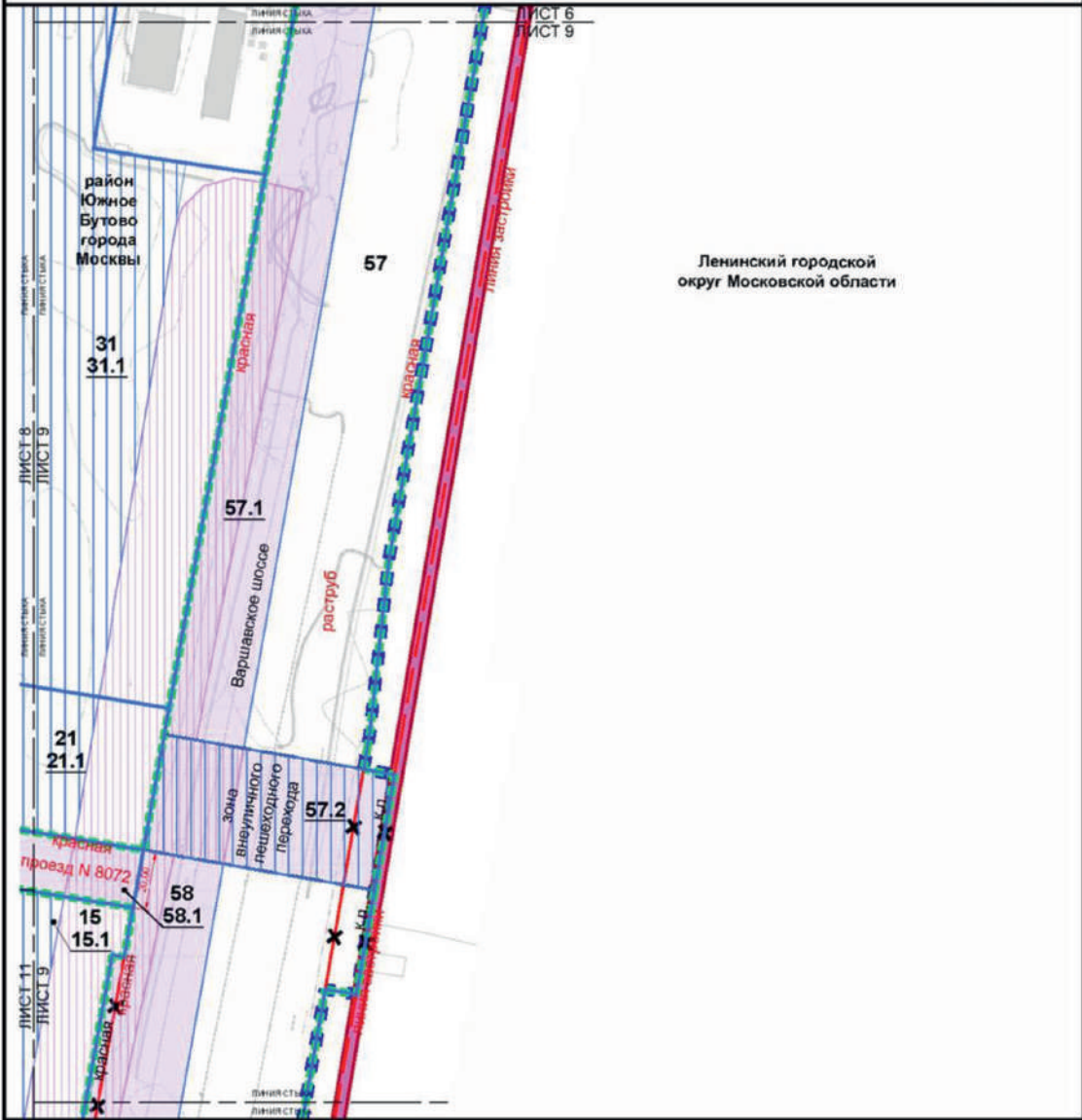
Ленинский городской
 округ Московской области

УСЛОВНЫЕ ОБОЗНАЧЕНИЯ

ГРАНИЦЫ	ЗОНЫ ПЛАНИРУЕМОГО РАЗМЕЩЕНИЯ
граница города Москвы	объект капитального строительства
граница районов, поселений города Москвы	линейных объектов транспортной инф. раструрбы
граница территории подготовки проекта планировки территории	31 номер участка территории
границы существующих и планируемых элементов планировочной структуры	31.1 номер зоны планируемого размещения объекта капитального строительства
граница участка территории	
граница зон планируемого размещения объектов капитального строительства	ЗАСТРОЙКА
ЛИНИИ ГРАДОСТРОИТЕЛЬНОГО РЕГУЛИРОВАНИЯ	существующая
СУЩЕСТВУЮЩИЕ	
красная линия улично-дорожной сети	
линия застройки	
границы технических зон инженерных коммуникаций и сооружений	
ОТМЕНЯЕМЫЕ	
красные линии улично-дорожной сети	
УСТАНАВЛИВАЕМЫЕ	
красные линии улично-дорожной сети	



Масштаб 1:2000
 район Южное Бутово города Москвы
 Ленинский городской округ Московской области
 Лист 9 из 14



УСЛОВНЫЕ ОБОЗНАЧЕНИЯ

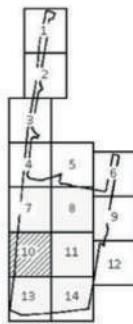
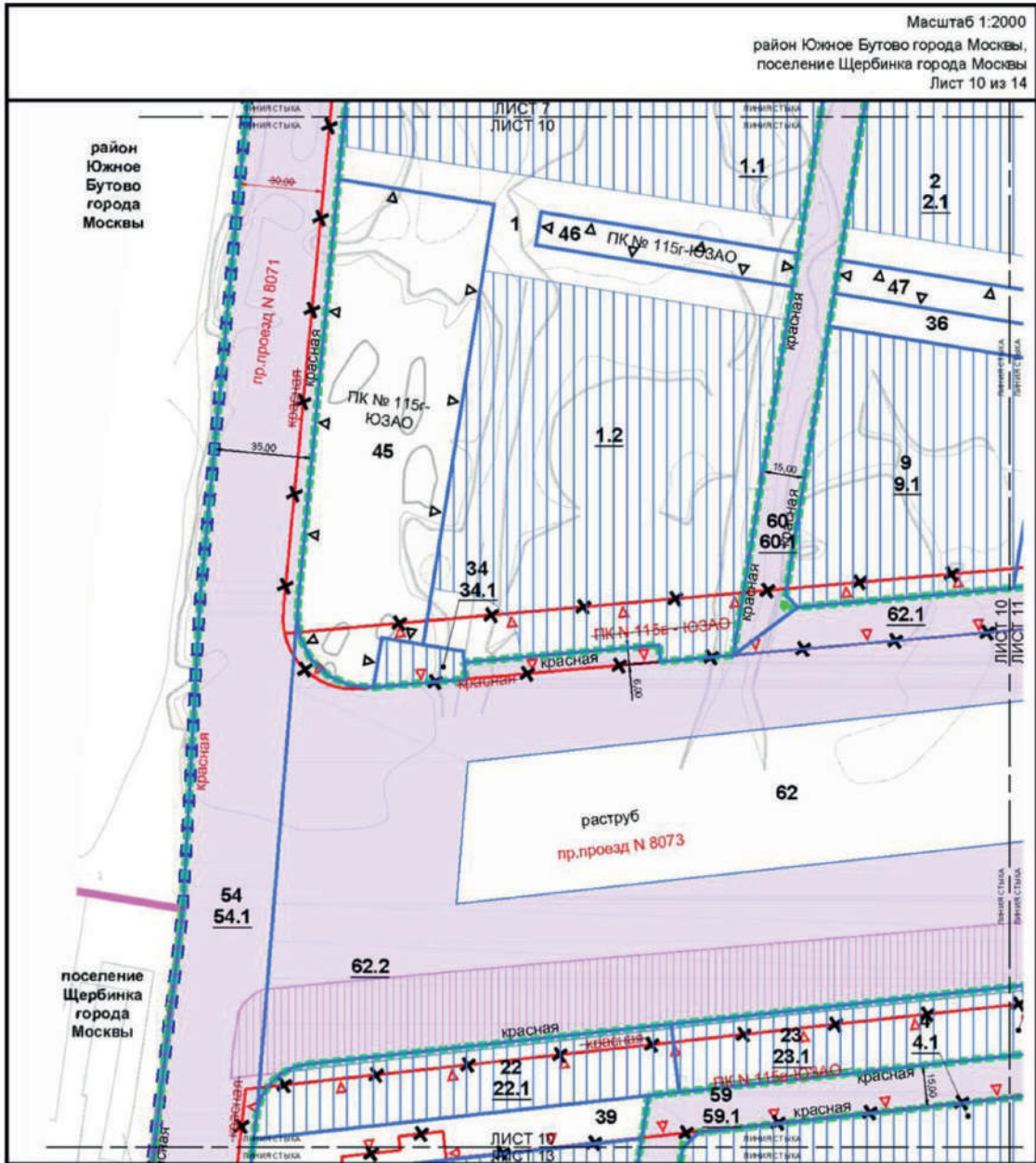
<p>ГРАНИЦЫ</p> <ul style="list-style-type: none"> города Москвы районов, поселений города Москвы подготовки проекта планировки территории существующих и планируемых элементов планировочной структуры участков территории зон планируемого размещения объектов капитального строительства <p>ЛИНИИ ГРАДОСТРОИТЕЛЬНОГО РЕГУЛИРОВАНИЯ</p> <p>СУЩЕСТВУЮЩИЕ</p> <ul style="list-style-type: none"> красные линии улично-дорожной сети линия застройки <p>ОТМЕНЯЕМЫЕ</p> <ul style="list-style-type: none"> красные линии улично-дорожной сети линия застройки 	<p>УСТАНОВЛИВАЕМЫЕ</p> <ul style="list-style-type: none"> красные линии улично-дорожной сети границы зон визуальных пешеходных переходов <p>ЗОНЫ ПЛАНИРУЕМОГО РАЗМЕЩЕНИЯ</p> <ul style="list-style-type: none"> объекта капитального строительства линейных объектов транспортной инфраструктуры линейных объектов инженерной инфраструктуры (траектория уточняется на стадии разработки проектной документации) <p>31 номер участка территории</p> <p>31.1 номер зоны планируемого размещения объекта капитального строительства</p> <p>ЗАСТРОЙКА</p> <ul style="list-style-type: none"> существующая
--	---

Масштаб 1:2000

район Южное Бутово города Москвы,

поселение Щербинка города Москвы

Лист 10 из 14



УСЛОВНЫЕ ОБОЗНАЧЕНИЯ

ГРАНИЦЫ

- районов, поселений города Москвы
 - подготовки проекта планировки территории
 - существующих и планируемых элементов планировочной структуры
 - учетной территории
 - зон планируемого размещения объектов капитального строительства
- ЛИНИИ ГРАДОСТРОИТЕЛЬНОГО РЕГУЛИРОВАНИЯ**

СУЩЕСТВУЮЩИЕ

- красные линии улично-дорожной сети
- ✕ красные линии улично-дорожной сети
- ✕ границы объектов природного комплекса города Москвы

УСТАНОВЛИВАЕМЫЕ

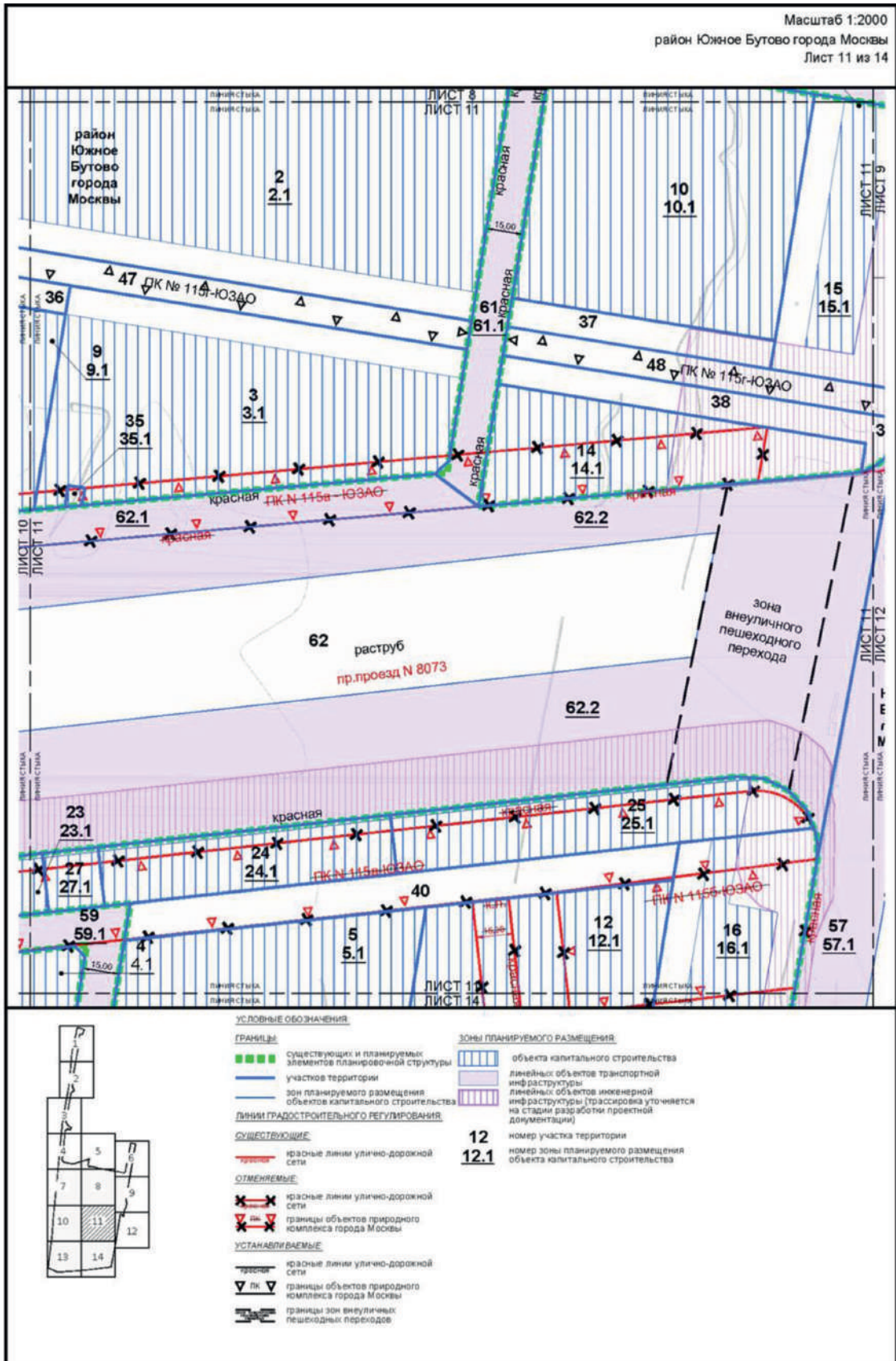
- красные линии улично-дорожной сети
- ▽ границы объектов природного комплекса города Москвы

Зоны ПЛАНИРУЕМОГО РАЗМЕЩЕНИЯ

- объекта капитального строительства
- линейных объектов транспортной инфраструктуры
- линейных объектов инженерной инфраструктуры (трассировка уточняется на стадии разработки проектной документации)

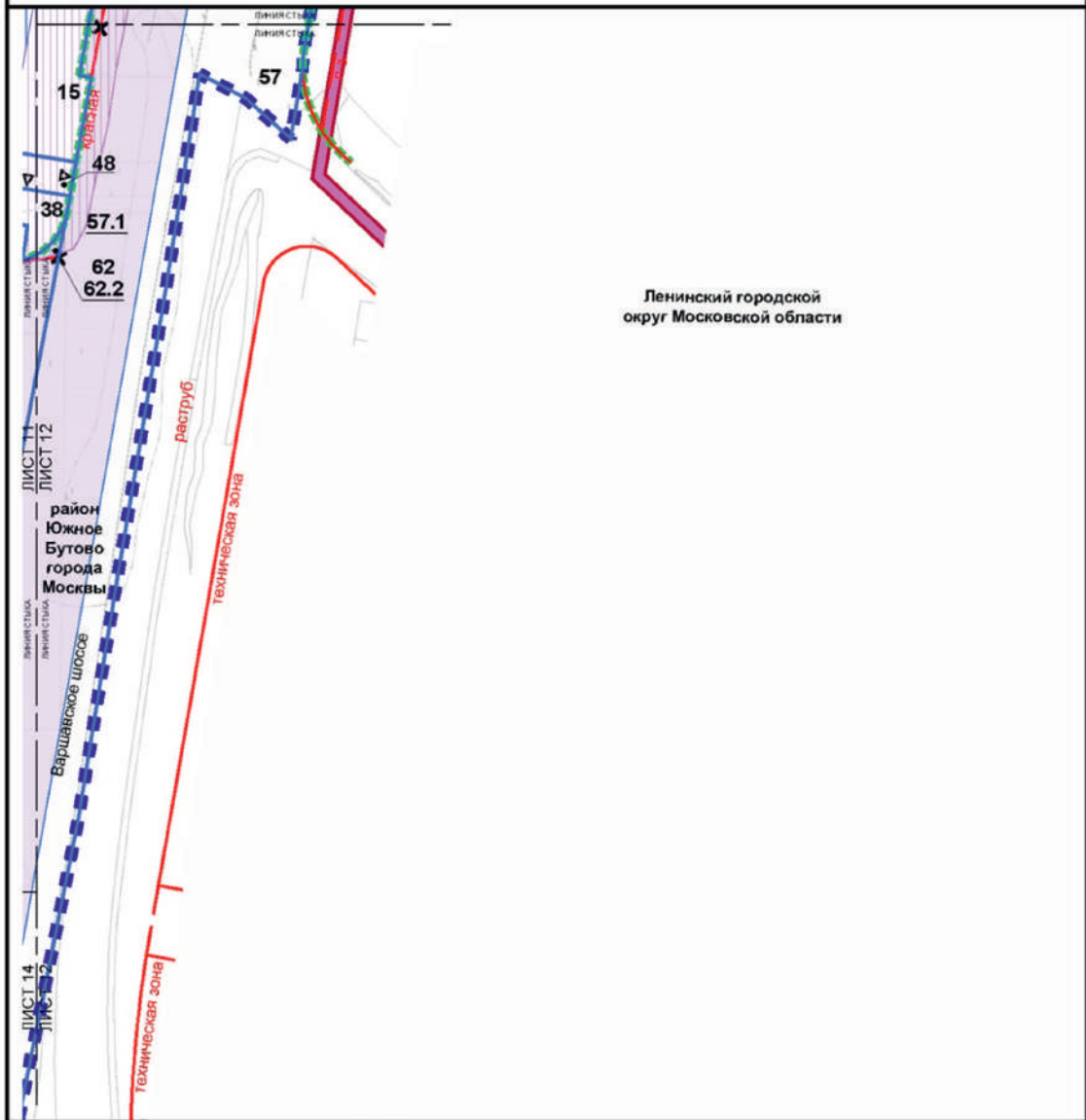
1 номер участка территории

1.1 номер зоны планируемого размещения объекта капитального строительства

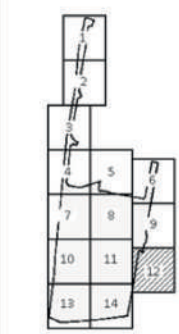


Масштаб 1:2000

район Южное Бутово города Москвы
 Ленинский городской округ Московской области
 Лист 12 из 14



Ленинский городской округ Московской области



УСЛОВНЫЕ ОБОЗНАЧЕНИЯ

ГРАНИЦЫ

- граница города Москвы
- граница районов, поселений города Москвы
- граница территории подготовки проекта планировки территории
- границы существующих и планируемых элементов планировочной структуры
- граница участка территории
- граница зон планируемого размещения объектов капитального строительства

ЛИНИИ ГРАДОСТРОИТЕЛЬНОГО РЕГУЛИРОВАНИЯ

- красные линии улично-дорожной сети
- линия застройки
- границы технических зон инженерных коммуникаций и сооружений

ОТМЕНЯЕМЫЕ

- красные линии улично-дорожной сети

УСТАНАВЛИВАЕМЫЕ

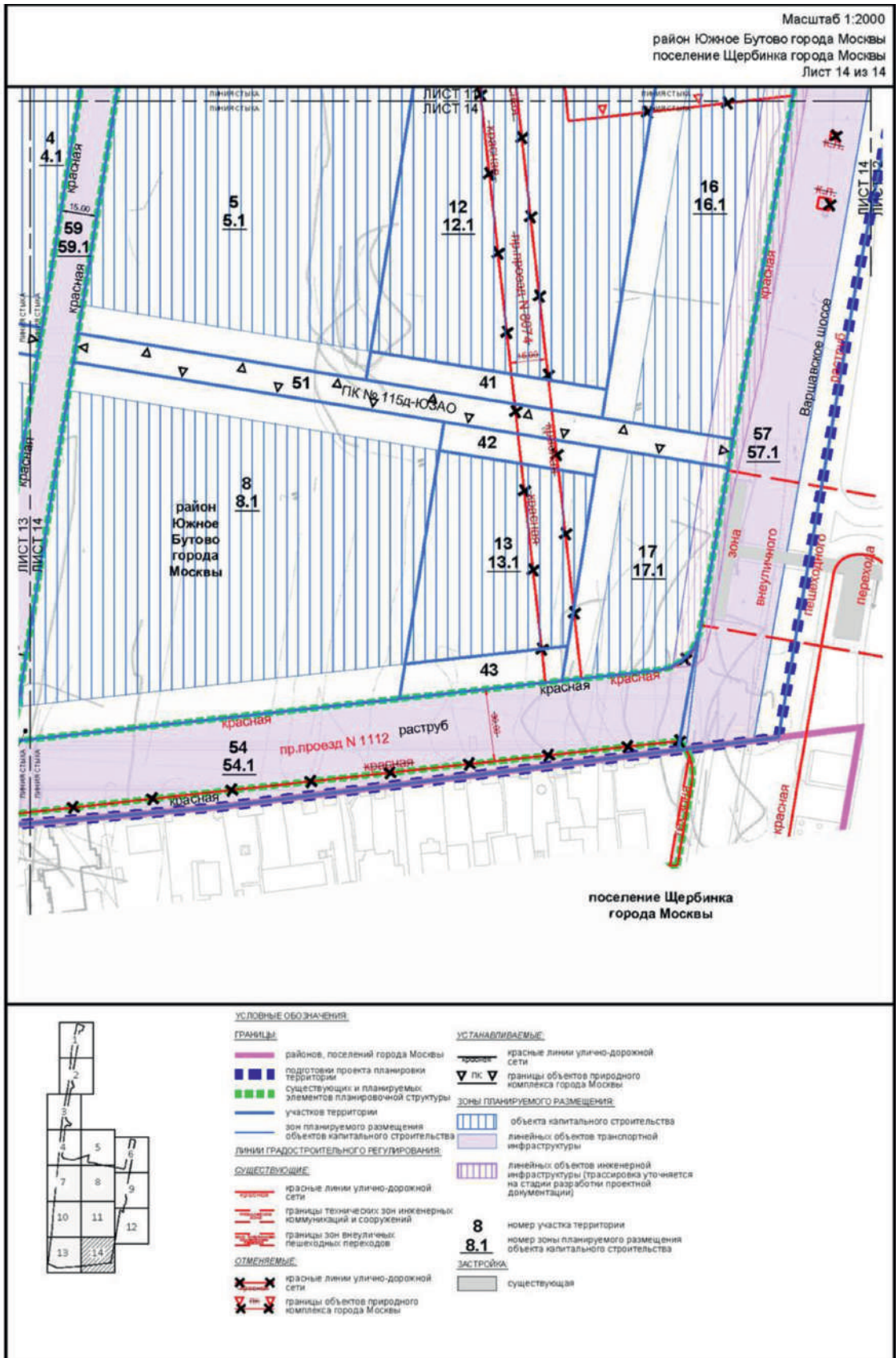
- красные линии улично-дорожной сети
- границы объектов природного комплекса города Москвы
- зоны планируемого размещения
- линейных объектов транспортной инфраструктуры
- линейных объектов инженерной инфраструктуры (трассировка уточняется на стадии разработки проектной документации)

57 номер участка территории
57.1 номер зоны планируемого размещения объекта капитального строительства



УСЛОВНЫЕ ОБОЗНАЧЕНИЯ

ГРАНИЦЫ:	УСТАНОВЛИВАЕМЫЕ:
 район, поселений города Москвы	 красные линии улично-дорожной сети
 территории, подготовленные к планировке	 границы объектов природного комплекса города Москвы
 существующие и планируемые элементы планировочной структуры	 зоны планируемого размещения
 участки территории	 объекты капитального строительства
 зоны планируемого размещения объектов капитального строительства	 линейные объекты транспортной инфраструктуры
ЛИНИИ ГРАДОСТРОИТЕЛЬНОГО РЕГУЛИРОВАНИЯ:	
 красные линии улично-дорожной сети	7 номер участка территории
 границы технических зон инженерных коммуникаций и сооружений	7.1 номер зоны планируемого размещения объекта капитального строительства
ОТМЕНЯЕМЫЕ:	
 красные линии улично-дорожной сети	
 границы объектов природного комплекса города Москвы	



2. Проект межевания территории

2.1. Пояснительная записка

Территория подготовки проекта межевания территории совпадает с границами подготовки проекта планировки территории площадью 81,27 га.

Проектом межевания территории предусматривается образование 64 земельных участков (№ участка на чертеже «План межевания территории»), в том числе:

- 8 земельных участков жилых зданий (участки № 1, 2, 3, 4, 5, 6, 7, 8);

- 29 земельных участков нежилых зданий и сооружений (участки № 9, 10, 11, 12, 13, 14, 15, 16, 17, 18, 19, 20, 21, 22, 23, 24, 25, 26, 27, 28, 29, 30, 31, 32, 33, 34, 35, 63, 64);

- 8 земельных участков общественных территорий (участки № 36, 37, 38, 39, 40, 41, 42, 43);

- 19 земельных участков территорий общего пользования (участки № 44, 45, 46, 47, 48, 49, 50, 51, 52, 53, 54, 55, 56, 57, 58, 59, 60, 61, 62).

Характеристика земельных участков территории представлена в таблице раздела 2.2 «Характеристика земельных участков территории» и на чертеже «План межевания территории» настоящего приложения.

Для реализации планировочных решений по строительству улично-дорожной сети, линейных объектов инженерной инфраструктуры потребуется осуществить изъятие земельных участков в установленном законом порядке в соответствии с чертежом «План межевания территории».

2.2. Таблица «Характеристика земельных участков территории»
к чертежу «План межевания территории»

Назначение территории	№ земельного участка на чертеже	Адресные ориентиры (при наличии)	Площадь земельного участка, га	Площадь публичных сервитутов, га	Площадь частей образуемых земельных участков, в отношении которых предполагается изъятие в установленном законом порядке для государственных или муниципальных нужд, га	Примечание
1	2	3	4	5	6	7
Территория участков жилых зданий	1	-	3,54	-	-	-
	2	-	2,83	-	-	-
	3	-	1,20	-	-	-
	4	-	1,30	-	-	-
	5	-	1,65	-	-	-
	6	-	2,52	-	-	-
	7	-	2,45	-	-	-
	8	-	2,14	-	-	-
Итого: территории участков жилых зданий			17,63	-	-	-
Территория участков нежилых зданий и сооружений	9	-	0,73	-	-	-
	10	-	1,13	-	-	-
	11	-	0,56	-	-	-
	12	-	1,53	-	-	-
	13	-	0,53	-	-	-
	14	-	0,49	-	-	-
	15	-	0,63	-	-	-
	16	-	1,14	-	-	-
	17	-	0,48	-	-	-
	18	-	0,55	-	-	-

1	2	3	4	5	6	7
	19	-	0,61	-	-	-
	20	-	0,54	-	-	-
	21	-	0,91	-	-	-
	22	-	0,36	-	-	-
	23	-	0,31	-	-	-
	24	-	0,30	-	-	-
	25	-	0,41	-	-	-
	26	-	0,05	-	-	-
	27	-	0,06	-	-	-
	28	-	0,57	-	-	-
	29	-	4,78	-	-	-
	30	-	1,28	-	-	-
	31	-	5,37	-	-	-
	32	-	0,81	-	-	-
	33	-	0,36	-	-	-
	34	-	0,04	-	-	-
	35	-	0,01	-	-	-
	63	город Москва, проектируемый проезд № 188, д. 3 стр. 1	1,21	-	-	-
	64	город Москва, Варшавское шоссе, д. 266, стр. 1	0,40	-	-	-
	Итого: территории участков нежилых зданий и сооружений		26,15	-	-	-
Территория участков общественных территорий	36	-	0,10	-	-	-
	37	-	0,13	-	-	-
	38	-	0,21	-	-	-
	39	-	0,40	-	-	-
	40	-	0,33	-	-	-
	41	-	0,12	-	-	-
	42	-	0,08	-	-	-
	43	-	0,10	-	-	-
Итого: территории участков общественных территорий			1,47	-	-	-

1	2	3	4	5	6	7
	44	-	2,10	-	-	-
	45	-	0,86	-	-	-
	46	-	0,11	-	-	-
	47	-	0,29	-	-	-
	48	-	0,20	-	-	-
	49	-	0,16	-	-	-
	50	-	0,16	-	-	-
	51	-	0,33	-	-	-
	52	-	0,23	-	0,22	-
	52.1	-		-	0,22	(часть 77:06:0012017:1000)
	52.2	-		-	0,01	-
	53	-	1,78	-	-	-
	53.1	-		-	0,28	-
	53.2	-		-	0,46	0,46 (часть 77:06:0012017:1000)
	53.3	-		-	0,04	0,04 (часть 77:06:0012017:1669)
	53.4	-		-	1,00	-
	54	-	11,50	-	0,04	-
	54.1	-		-	0,04	0,04 (часть 77:06:0012000:3)
	54.2	-		-	0,22	0,22 (часть 77:06:0012017:10)
	54.3	-		-	0,30	0,30 (77:06:0012017:1976)
	54.4	-		-	0,28	0,28 (77:06:0012000:259)
	54.5	-		-	0,06	0,06 (часть 77:06:0012000:238)
	54.6	-		-	0,01	0,01 (часть 77:06:0012017:15)
	54.7	-		-	6,59	-
	54.8	-		-	4,00	4,00 (часть 77:06:0012017:1000)
Территория общего пользования						

1	2	3	4	5	6	7
	55	-	0,09	-	-	-
	55.1	-	0,07	-	-	-
	55.2	-	0,02	-	0,02	-
					(часть 77:06:0012000:238)	
	56	-	0,23	-	-	-
	57	-	6,78	-	0,03	-
	57.1	-	0,03	-	0,03	-
					(77:06:0012017:9)	
	57.2	-	6,64	-	-	-
	57.3	-	0,08	-	-	-
	57.4	-	0,03	-	0,03	-
					(часть 77:06:0012017:1000)	
	58	-	1,24	-	1,24	-
					(часть 77:06:0012017:1000)	
	59	-	1,13	-	1,13	-
					(часть 77:06:0012017:1000)	
	60	-	0,28	-	0,28	-
					(часть 77:06:0012017:1000)	
	61	-	0,38	-	0,38	-
					(часть 77:06:0012017:1000)	
	62	-	8,17	-	8,17	-
					(часть 77:06:0012017:1000)	
	Итого: территории общего пользования					
			36,02		16,64	
	Всего:					
			81,27		16,64	



район
Южное Бутово
города Москвы

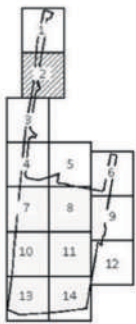
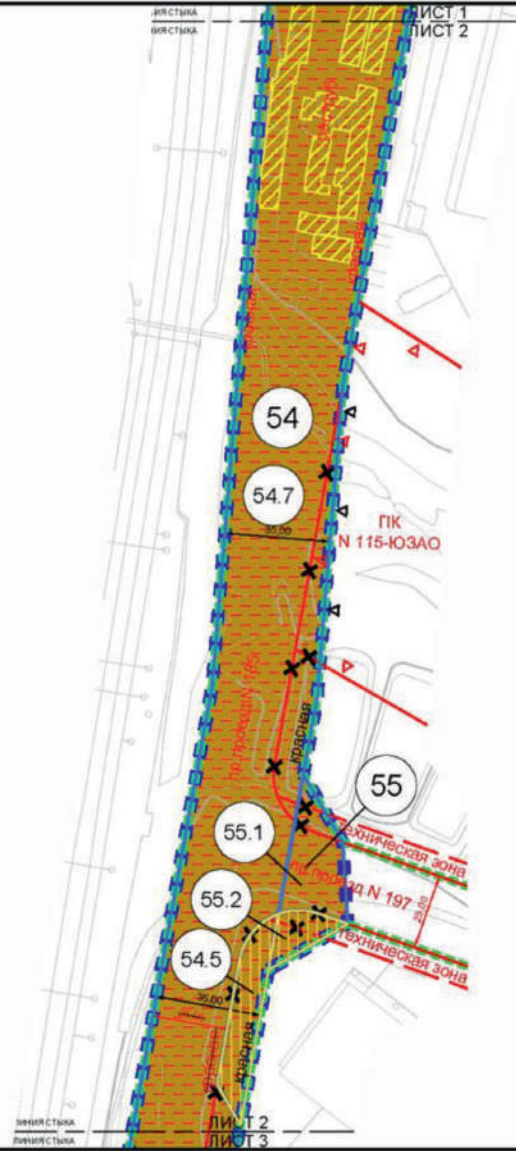


УСЛОВНЫЕ ОБОЗНАЧЕНИЯ

- | | |
|--|---|
| ГРАНИЦЫ | ЗАСТРОЙКА |
| <ul style="list-style-type: none"> ■ ■ ■ ■ подготовка проекта планировки территории ■ ■ ■ ■ существующих и планируемых элементов планировочной структуры земельных участков | <ul style="list-style-type: none"> ▨▨▨▨ освобождение территории в установленном законом порядке |
| ЛИНИИ ГРАДОСТРОИТЕЛЬНОГО РЕГУЛИРОВАНИЯ | ТЕРРИТОРИИ ЗЕМЕЛЬНЫХ УЧАСТКОВ И ЧАСТЕЙ ЗЕМЕЛЬНЫХ УЧАСТКОВ, В ТОМ ЧИСЛЕ |
| <ul style="list-style-type: none"> — — — — существующие — — — — красные линии улично-дорожной сети — — — — красные линии объектов дорожно-мостового строительства — — — — отменяемые — — — — красные линии улично-дорожной сети | <ul style="list-style-type: none"> ▨▨▨▨ общего пользования ▨▨▨▨ планируемое изъятие в установленном законом порядке |
| | <ul style="list-style-type: none"> 54 номер земельного участка |

Масштаб 1:2000
район Южное Бутово города Москвы
Лист 2 из 14

район
Южное Бутово
города Москвы



УСЛОВНЫЕ ОБОЗНАЧЕНИЯ

ГРАНИЦЫ

- подготавли проект планировки территории
- земельных участков
- существующих и планируемых элементов планировочной структуры

ЛИНИИ ГРАДОСТРОИТЕЛЬНОГО РЕГУЛИРОВАНИЯ

- существующие: красные линии улично-дорожной сети
- границы технических зон инженерных коммуникаций и сооружений
- границы объектов природного комплекса города Москвы

ОТМЕНЯЕМЫЕ

- красные линии улично-дорожной сети
- границы технических зон инженерных коммуникаций и сооружений
- границы объектов природного комплекса города Москвы

УСТАНАВЛИВАЕМЫЕ

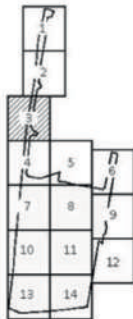
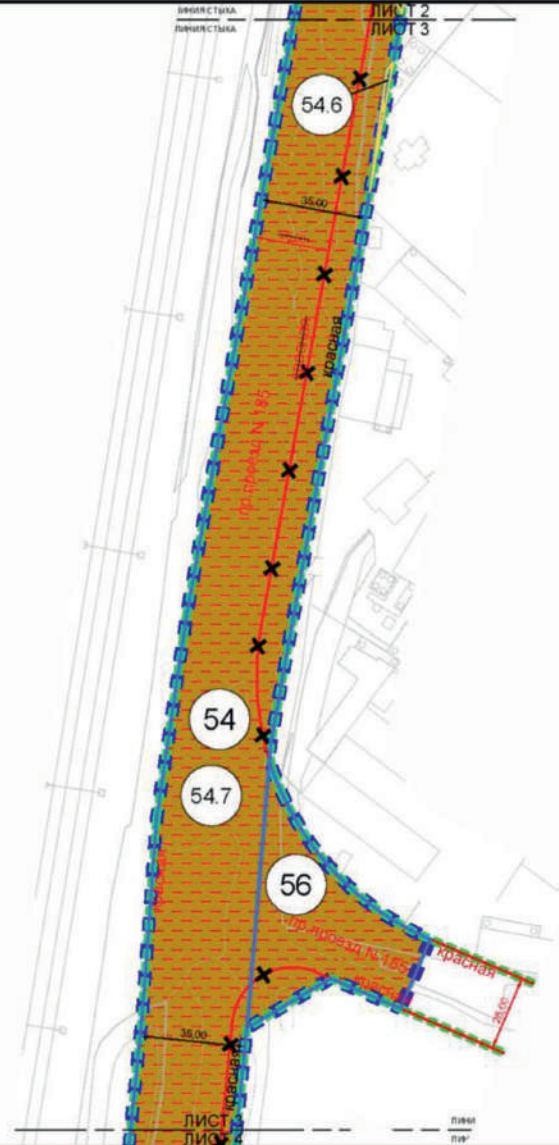
- красные линии улично-дорожной сети
- границы технических зон инженерных коммуникаций и сооружений
- ПК, границы объектов природного комплекса города Москвы

ЗАСТРОЙКА

- освобождение территории в установленном законом порядке
- территории земельных участков и частей земельных участков, в том числе:
 - общего пользования
 - планируемое козырьки в установленном законом порядке

54 номер земельного участка

район
Южное Бутово
города Москвы



УСЛОВНЫЕ ОБОЗНАЧЕНИЯ:

ГРАНИЦЫ:

- границы территории подготовки проекта планировки территории
- существующих и планируемых элементов планировочной структуры
- земельный участок

ЛИНИИ ГРАДОСТРОИТЕЛЬНОГО РЕГУЛИРОВАНИЯ:

СУЩЕСТВУЮЩИЕ:

- красные линии улично-дорожной сети

ОТМЕНЯЕМЫЕ:

- красные линии улично-дорожной сети

УСТАНАВЛИВАЕМЫЕ:

- красные линии улично-дорожной сети

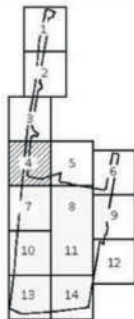
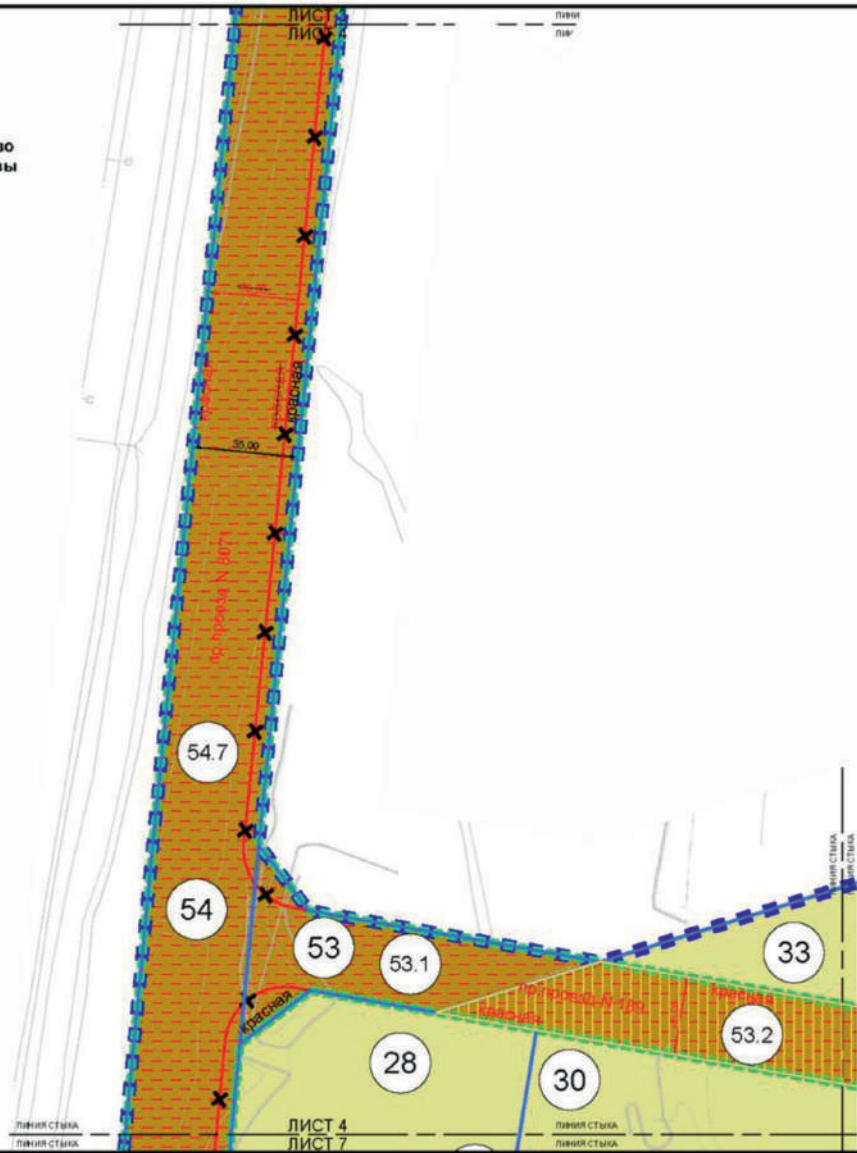
ТЕРРИТОРИИ ЗЕМЕЛЬНЫХ УЧАСТКОВ И ЧАСТЕЙ ЗЕМЕЛЬНЫХ УЧАСТКОВ, В ТОМ ЧИСЛЕ:

- территории общего пользования
- планируемое изъятие в установленном законом порядке

54 номер земельного участка

Масштаб 1:2000
район Южное Бутово города Москвы
Лист 4 из 14

район
Южное Бутово
города Москвы

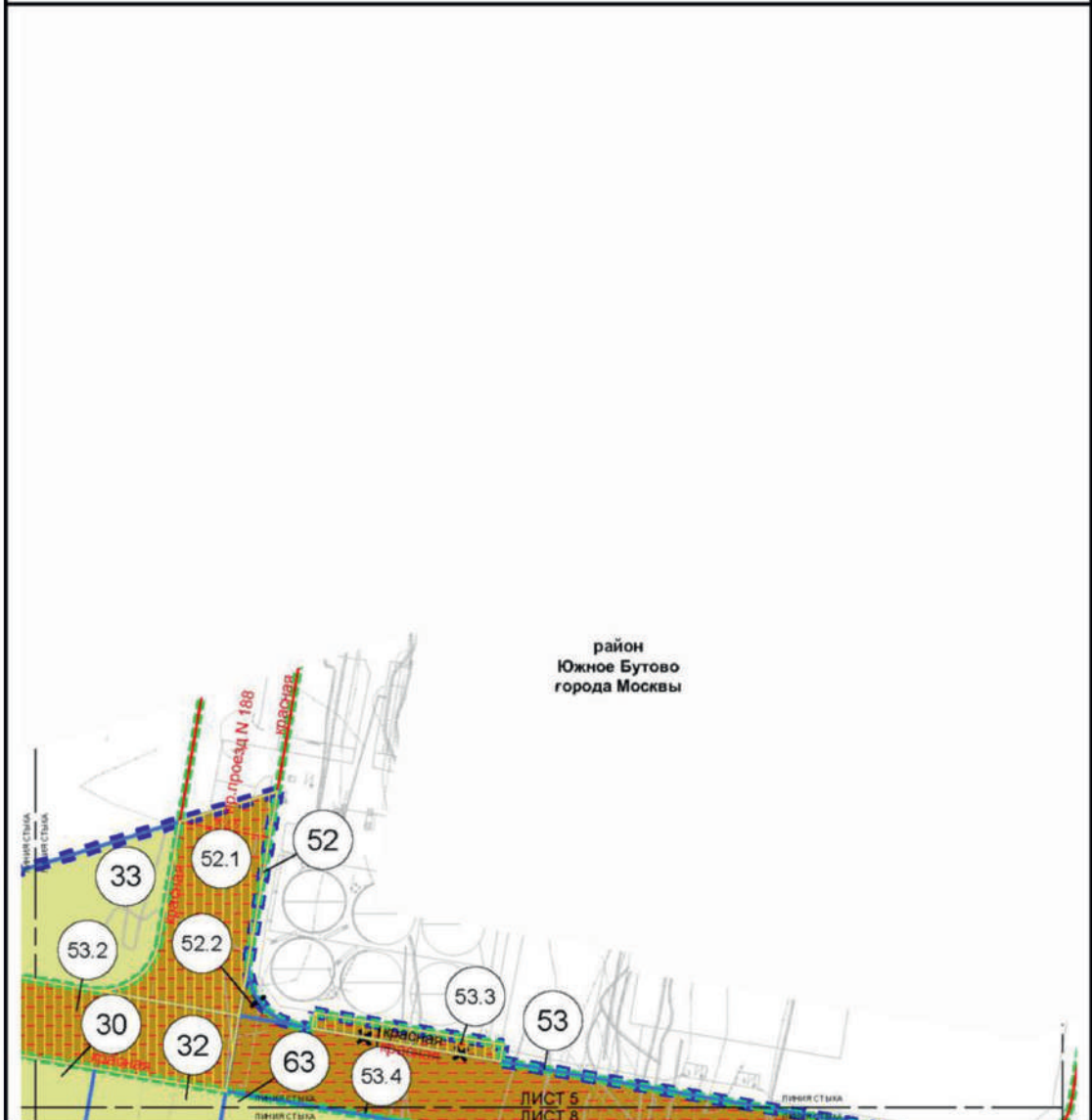


УСЛОВНЫЕ СВОЗНАЧЕНИЯ

- ГРАНИЦЫ:**
- подготовки проекта планировки территории
 - существующих и планируемых элементов планировочной структуры
 - земельных участков
- ЛИНИИ ГРАДОСТРОИТЕЛЬНОГО РЕГУЛИРОВАНИЯ:**
- СУЩЕСТВУЮЩИЕ:**
- красные линии улично-дорожной сети
- ОТМЕНЯЕМЫЕ:**
- красные линии улично-дорожной сети
- УСТАНОВЛИВАЕМЫЕ:**
- красные линии улично-дорожной сети

ТЕРРИТОРИИ ЗЕМЕЛЬНЫХ УЧАСТКОВ И ЧАСТЕЙ ЗЕМЕЛЬНЫХ УЧАСТКОВ, В ТОМ ЧИСЛЕ:

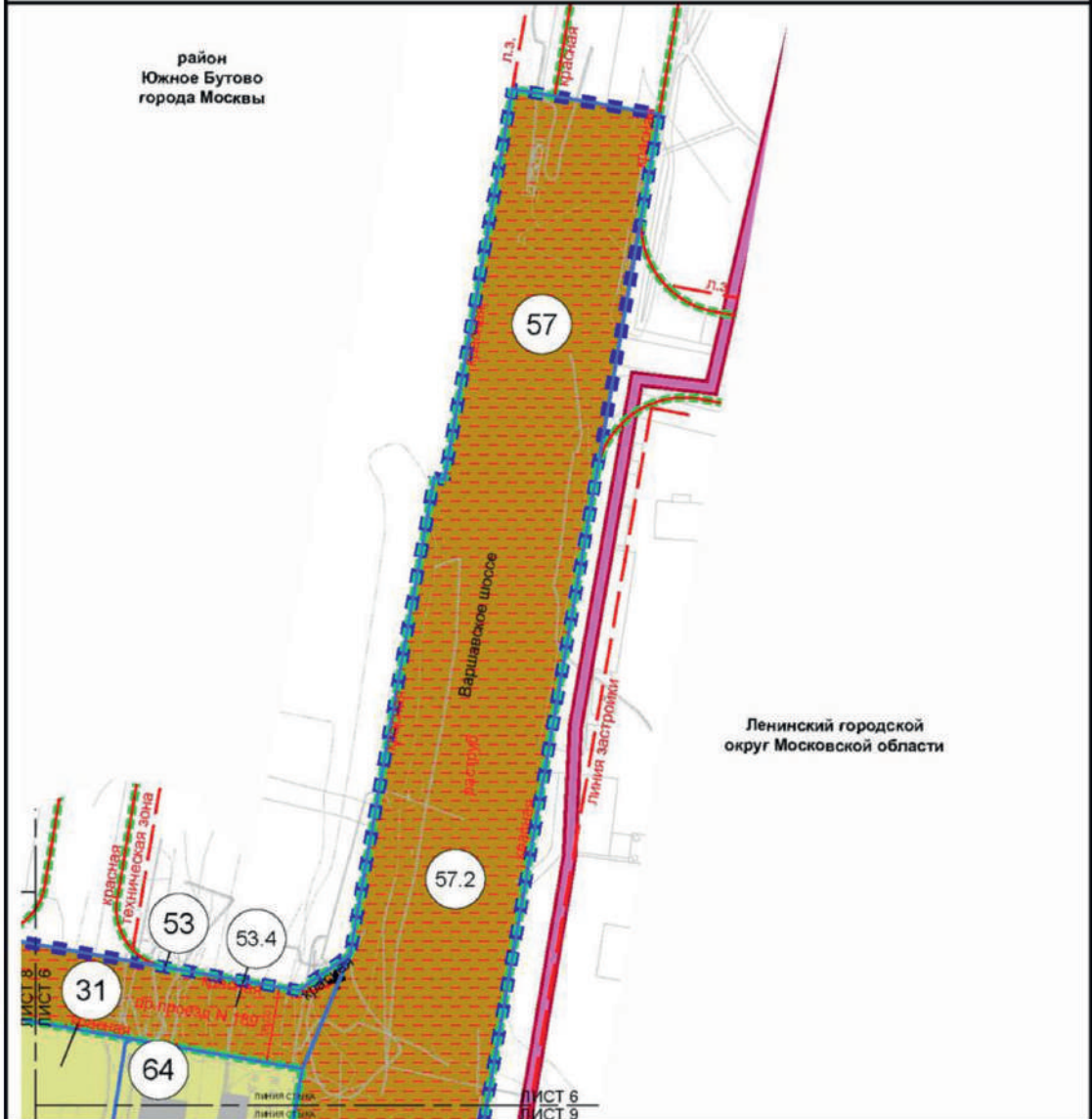
- нежилых зданий и сооружений
 - общего пользования
 - планируемое изъятие в установленном законом порядке
- 28 номер земельного участка



УСЛОВНЫЕ ОБОЗНАЧЕНИЯ

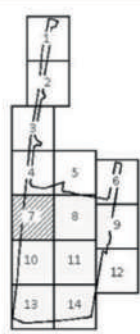
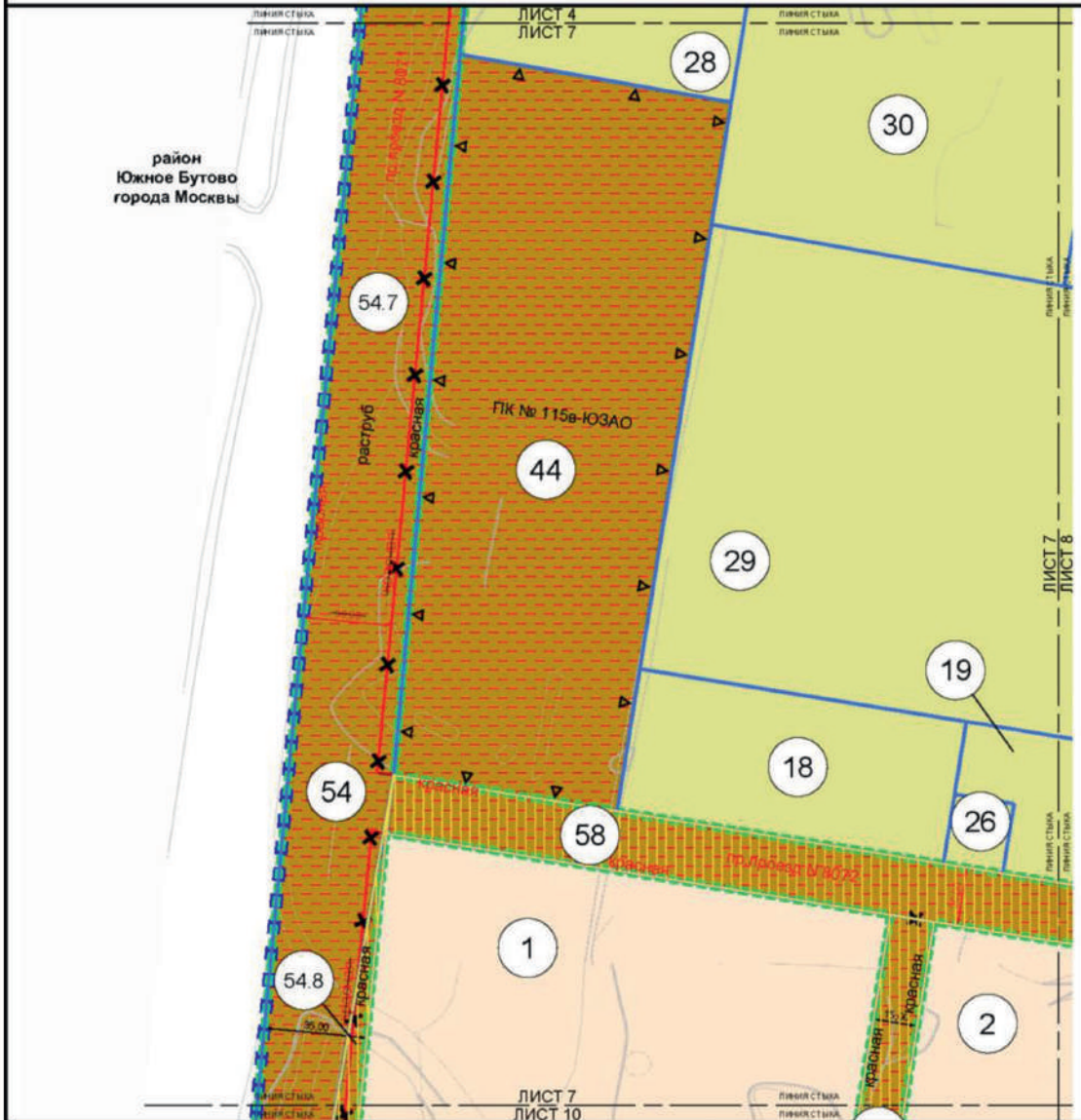
<p>ГРАНИЦЫ</p> <ul style="list-style-type: none"> ■ границы территории ■ существующих и планируемых элементов планировочной структуры земельных участков — границы земельных участков <p>ЛИНИИ ГРАДСОУСТРОИТЕЛЬНОГО РЕГУЛИРОВАНИЯ</p> <p>СУЩЕСТВУЮЩИЕ</p> <ul style="list-style-type: none"> — красные линии улично-дорожной сети <p>ОТМЕНЯЕМЫЕ</p> <ul style="list-style-type: none"> ✕ красные линии улично-дорожной сети <p>УСТАНОВЛИВАЕМЫЕ</p> <ul style="list-style-type: none"> — красные линии улично-дорожной сети 	<p>ТЕРРИТОРИИ ЗЕМЕЛЬНЫХ УЧАСТКОВ И ЧАСТЕЙ ЗЕМЕЛЬНЫХ УЧАСТКОВ, В ТОМ ЧИСЛЕ:</p> <ul style="list-style-type: none"> нежилых зданий и сооружений общего пользования планируемое изъятие в установленном законом порядке <p>30 номер земельного участка</p>
---	--

Масштаб 1:2000
район Южное Бутово города Москвы
Ленинский городской округ Московской области
Лист 6 из 14

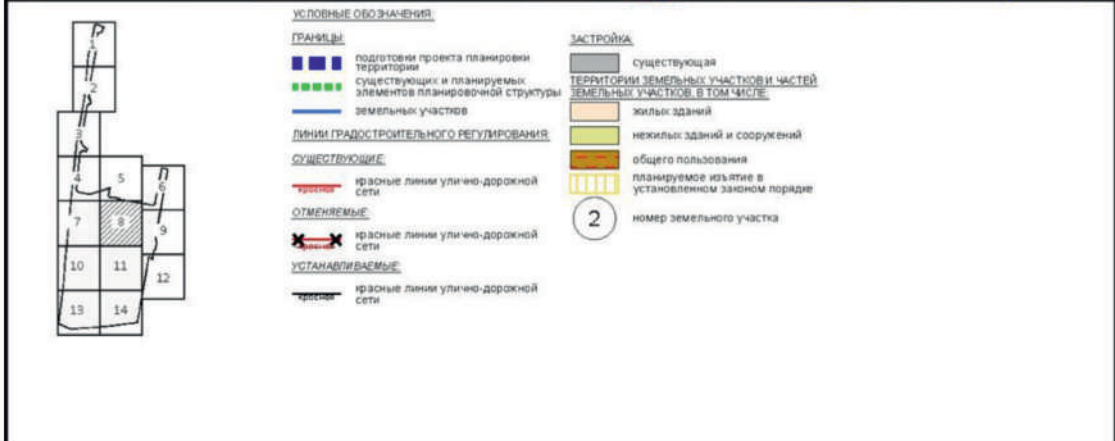
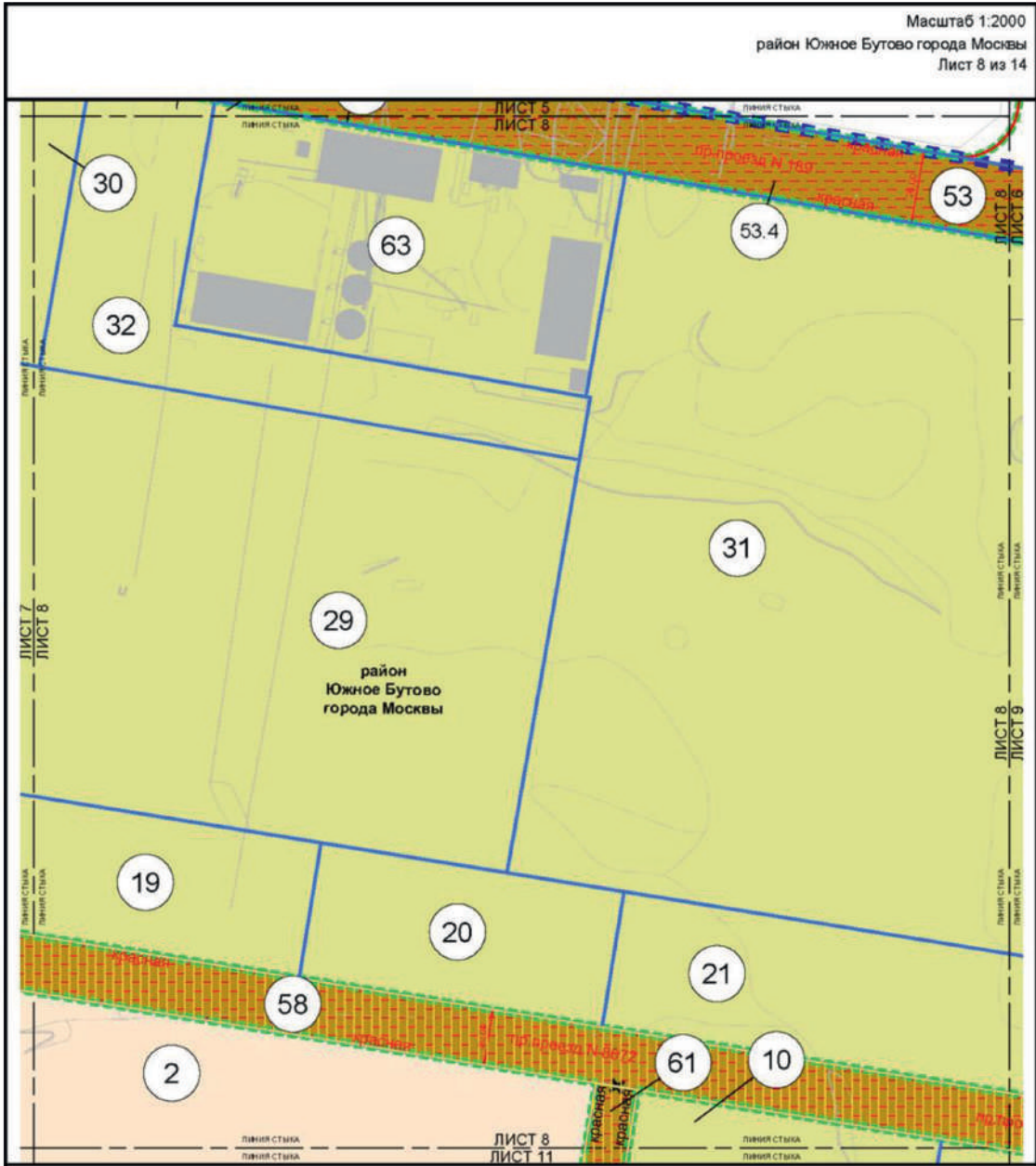


УСЛОВНЫЕ ОБОЗНАЧЕНИЯ:

<p>ГРАНИЦЫ:</p> <ul style="list-style-type: none"> — города Москвы — районов, поселений города Москвы — подготавливаемого проекта планировки территории — существующих и планируемых элементов планировочной структуры — земельных участков <p>ЛИНИИ ГРАДОСТРОИТЕЛЬНОГО РЕГУЛИРОВАНИЯ:</p> <p>СУЩЕСТВУЮЩИЕ:</p> <ul style="list-style-type: none"> — красные линии улично-дорожной сети — линия застройки — границы технических зон инженерных коммуникаций и сооружений <p>ОТМЕЧАЕМЫЕ:</p> <ul style="list-style-type: none"> ✕ красные линии улично-дорожной сети <p>УСТАНАВЛИВАЕМЫЕ:</p> <ul style="list-style-type: none"> — красные линии улично-дорожной сети 	<p>ЗАСТРОЙКА:</p> <ul style="list-style-type: none"> существующая территории земельных участков и частей земельных участков, в том числе нежилых зданий и сооружений общего пользования <p>31 номер земельного участка</p>
--	--

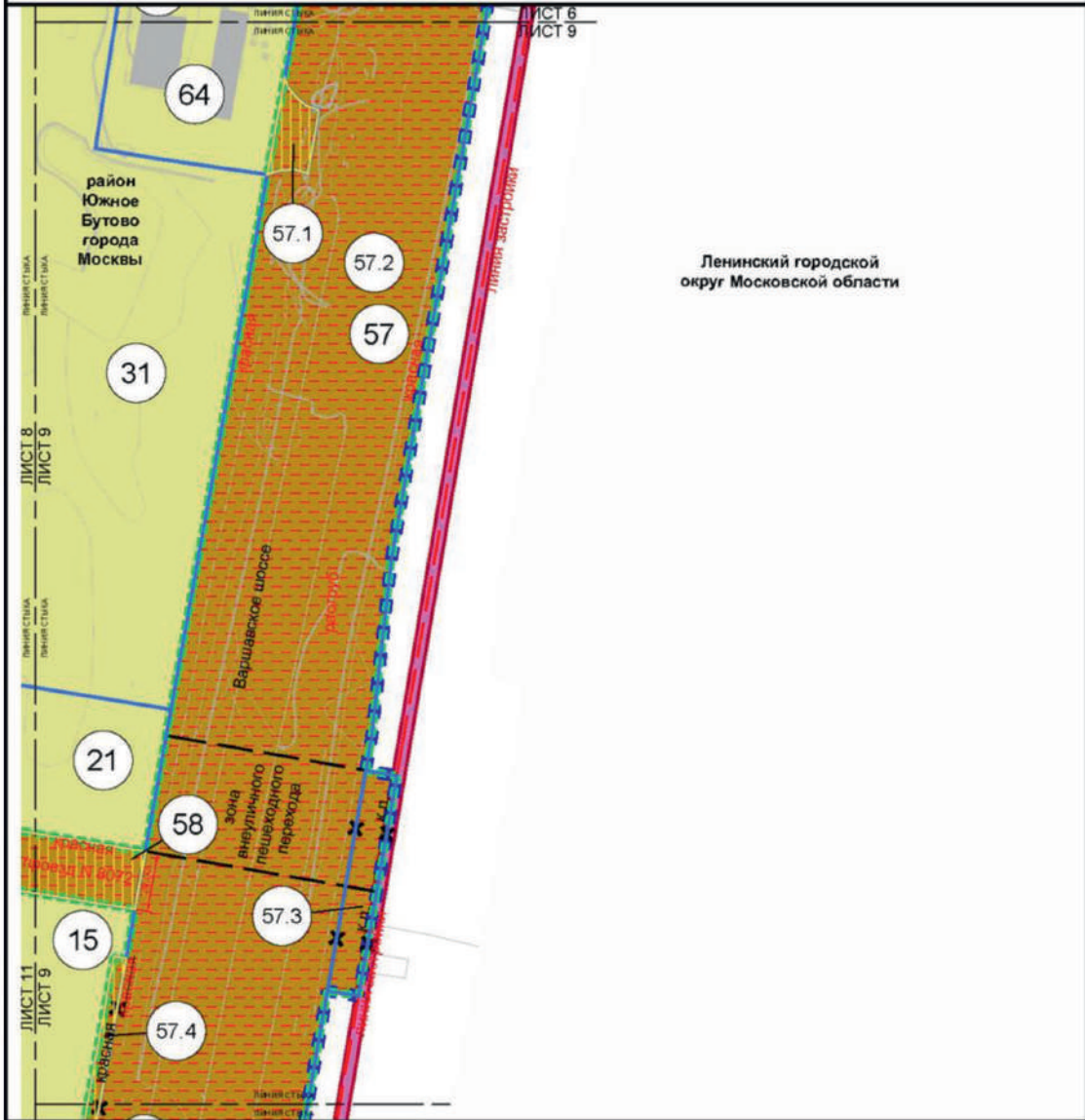


- УСЛОВНЫЕ ОБОЗНАЧЕНИЯ:**
- | | |
|--|--|
| ГРАНИЦЫ: | ТЕРРИТОРИИ ЗЕМЕЛЬНЫХ УЧАСТКОВ И ЧАСТЕЙ ЗЕМЕЛЬНЫХ УЧАСТКОВ, В ТОМ ЧИСЛЕ: |
| ■ ■ ■ ■ подготовка проекта планировки территории | ■ жилых зданий |
| ■ ■ ■ ■ существующих и планируемых элементов планировочной структуры | ■ нежилых зданий и сооружений |
| — земельные участки | ■ общего пользования |
| ЛИНИИ ГРАДОСТРОИТЕЛЬНОГО РЕГУЛИРОВАНИЯ: | ■ планируемое изъятие в установленном законом порядке |
| СУЩЕСТВУЮЩИЕ: | ○ 1 номер земельного участка |
| — красные линии улично-дорожной сети | |
| ОТМЕНЯЕМЫЕ: | |
| — красные линии улично-дорожной сети | |
| УСТАНАВЛИВАЕМЫЕ: | |
| — красные линии улично-дорожной сети | |
| ▽ ПК ▽ границы объектов природного комплекса города Москвы | |

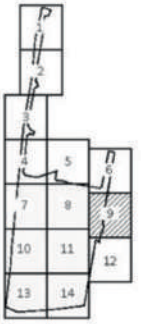


Масштаб 1:2000

район Южное Бутово города Москвы
Ленинский городской округ Московской области
Лист 9 из 14

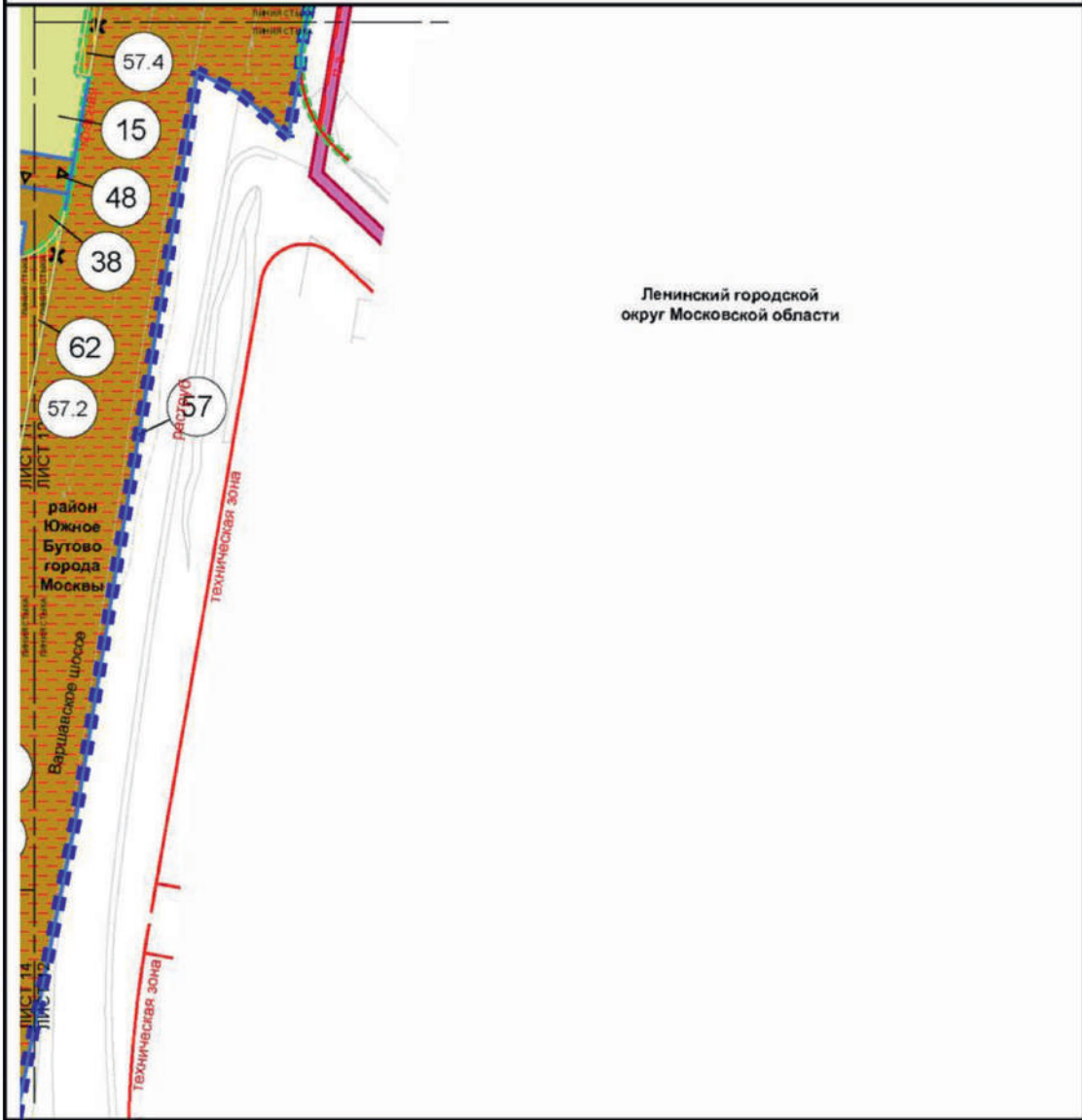


Ленинский городской округ Московской области



- УСЛОВНЫЕ ОБОЗНАЧЕНИЯ:**
- | | |
|---|--|
| ГРАНИЦЫ: | ЗАСТРОЙКА: |
| граница города Москвы | существующая |
| границы территории подготовки проекта планировки территории | ТЕРРИТОРИИ ЗЕМЕЛЬНЫХ УЧАСТКОВ И ЧАСТЕЙ ЗЕМЕЛЬНЫХ УЧАСТКОВ, В ТОМ ЧИСЛЕ: |
| границы территории подготовки элементов планировочной структуры | нежилых зданий и сооружений |
| границы земельных участков | общего пользования |
| ЛИНИИ ГРАДОСТРОИТЕЛЬНОГО РЕГУЛИРОВАНИЯ: | планируемое изъятие в установленном законом порядке |
| СУЩЕСТВУЮЩИЕ: | 21 номер земельного участка |
| красные линии улично-дорожной сети | |
| линия застройки | |
| ОТМЕНЯЕМЫЕ: | |
| красные линии улично-дорожной сети | |
| линия застройки | |
| УСТАНОВЛИВАЕМЫЕ: | |
| красные линии улично-дорожной сети | |
| границы зон внеуличных пешеходных переходов | |

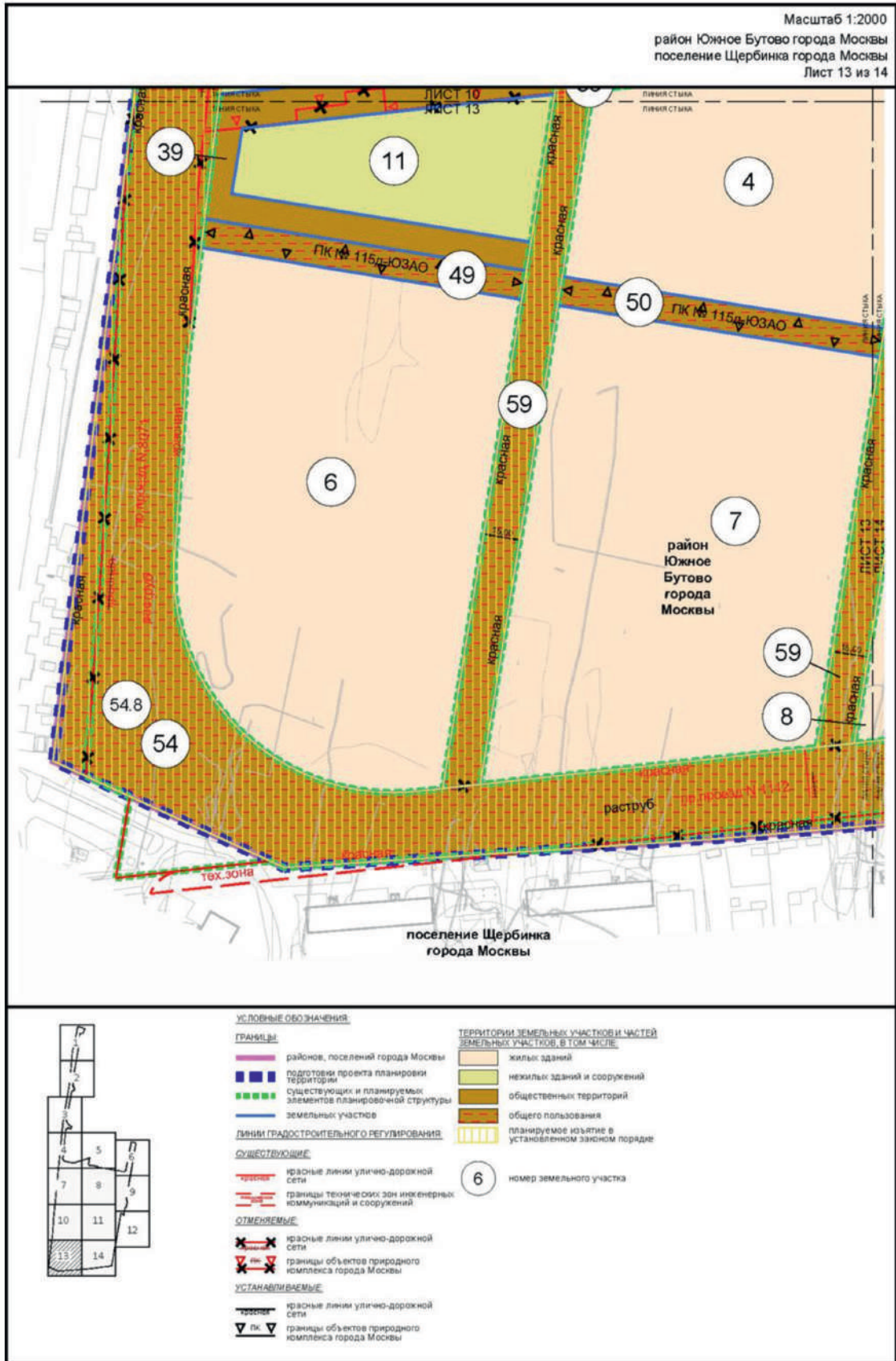
Масштаб 1:2000
район Южное Бутово города Москвы
Ленинский городской округ Московской области
Лист 12 из 14

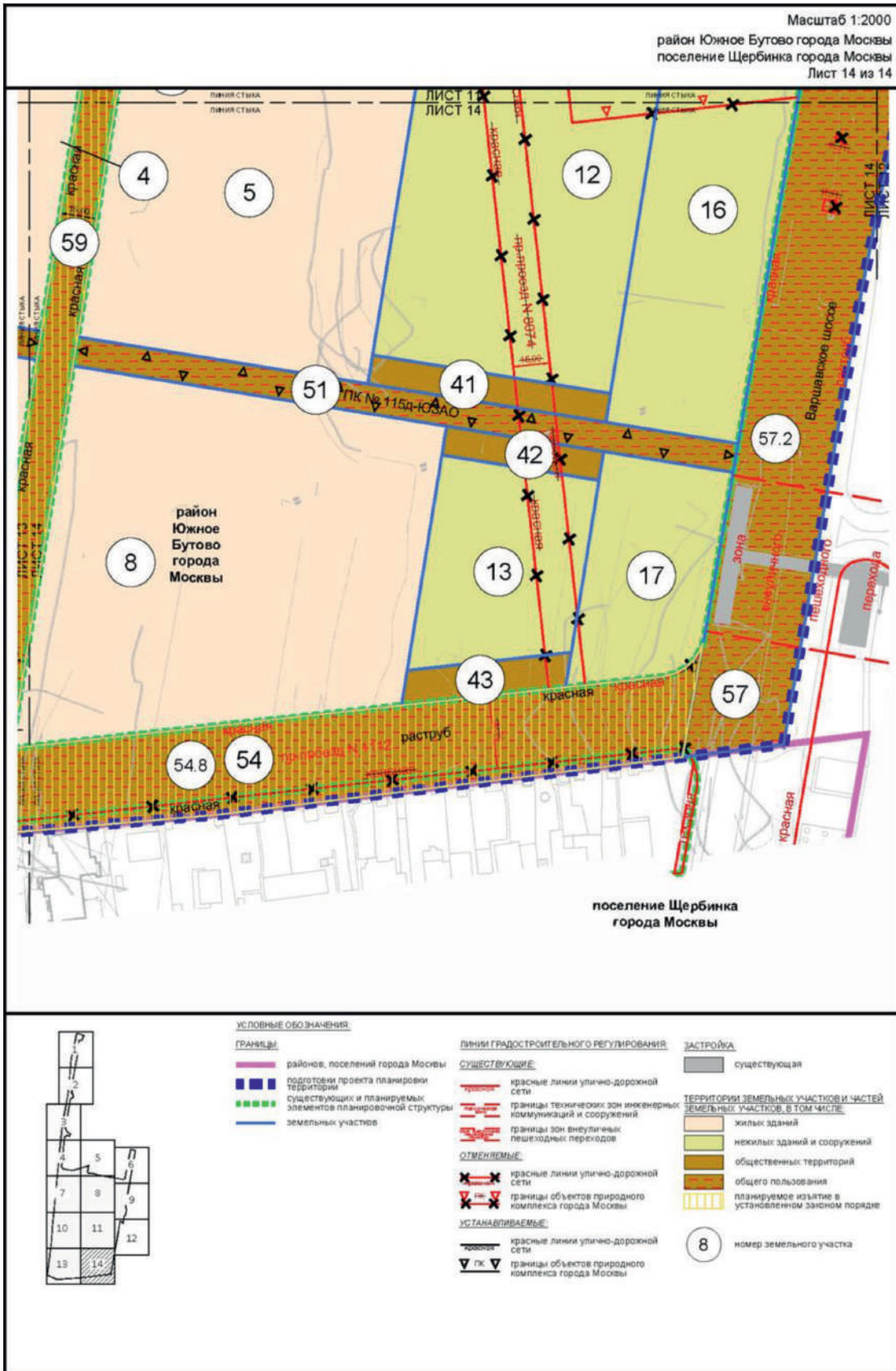


Ленинский городской округ Московской области

УСЛОВНЫЕ ОБОЗНАЧЕНИЯ:

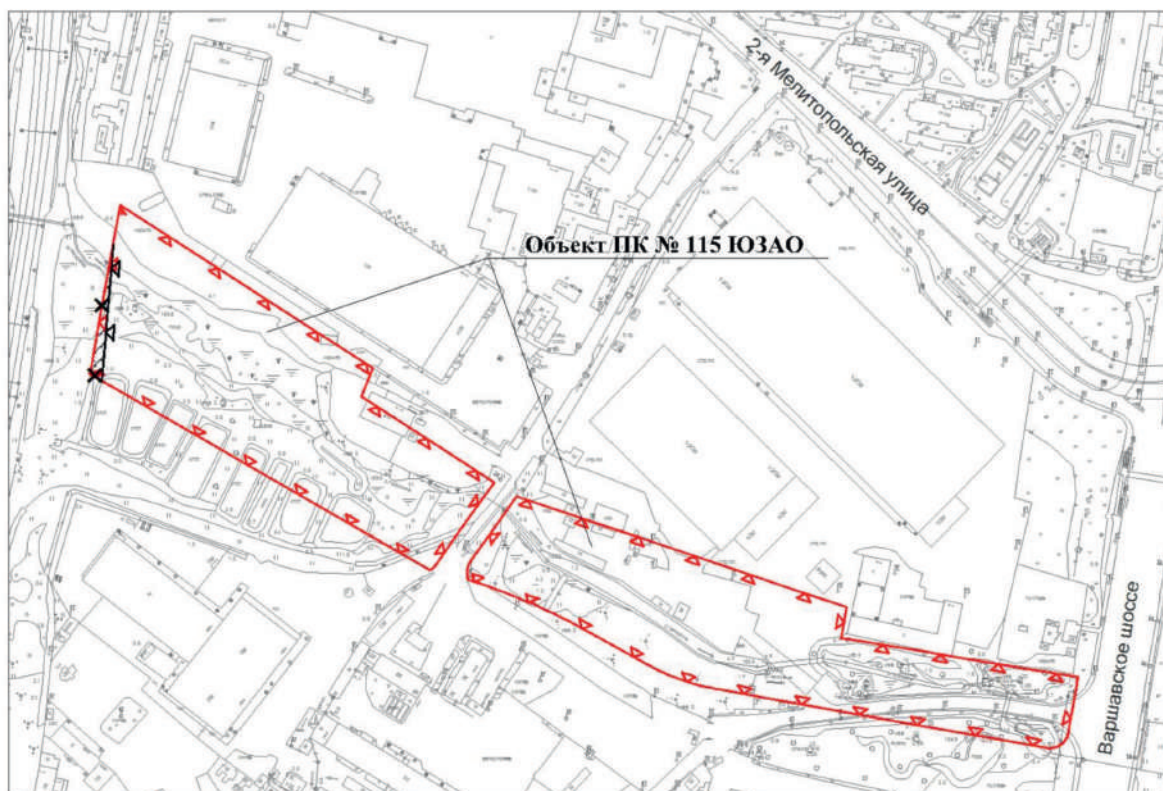
	<p>ГРАНИЦЫ:</p> <ul style="list-style-type: none"> — города Москвы — районов, поселений города Москвы — подготовки проекта планировки территории — существующих и планируемых элементов планировочной структуры — земельных участков 	<p>ЛИНИИ ГРАДОСТРОИТЕЛЬНОГО РЕГУЛИРОВАНИЯ:</p> <p>СУЩЕСТВУЮЩИЕ:</p> <ul style="list-style-type: none"> — красные линии улично-дорожной сети — линии застройки — границы технических зон инженерных коммуникаций и сооружений <p>ОТМЕНЯЕМЫЕ:</p> <ul style="list-style-type: none"> — красные линии улично-дорожной сети <p>УСТАНАВЛИВАЕМЫЕ:</p> <ul style="list-style-type: none"> — красные линии улично-дорожной сети — границы объектов природного комплекса города Москвы 	<p>ТЕРРИТОРИИ ЗЕМЕЛЬНЫХ УЧАСТКОВ И ЧАСТЕЙ ЗЕМЕЛЬНЫХ УЧАСТКОВ, В ТОМ ЧИСЛЕ:</p> <ul style="list-style-type: none"> ■ нежилых зданий и сооружений ■ общественных территорий ■ общего пользования ■ планируемое изъятие в установленном законом порядке <p>15 номер земельного участка</p>
--	---	---	---





Приложение 2
к постановлению Правительства Москвы
от 12 августа 2022 г. № 1760-ПП

**Схема границ объекта природного комплекса № 115
Юго-Западного административного округа города Москвы
«Долина р. Гвоздянки между Павелецким направлением Московской
железной дороги и Варшавским шоссе, район Южное Бутово»**



существующие границы объектов природного комплекса города Москвы



отменяемые границы объектов природного комплекса города Москвы



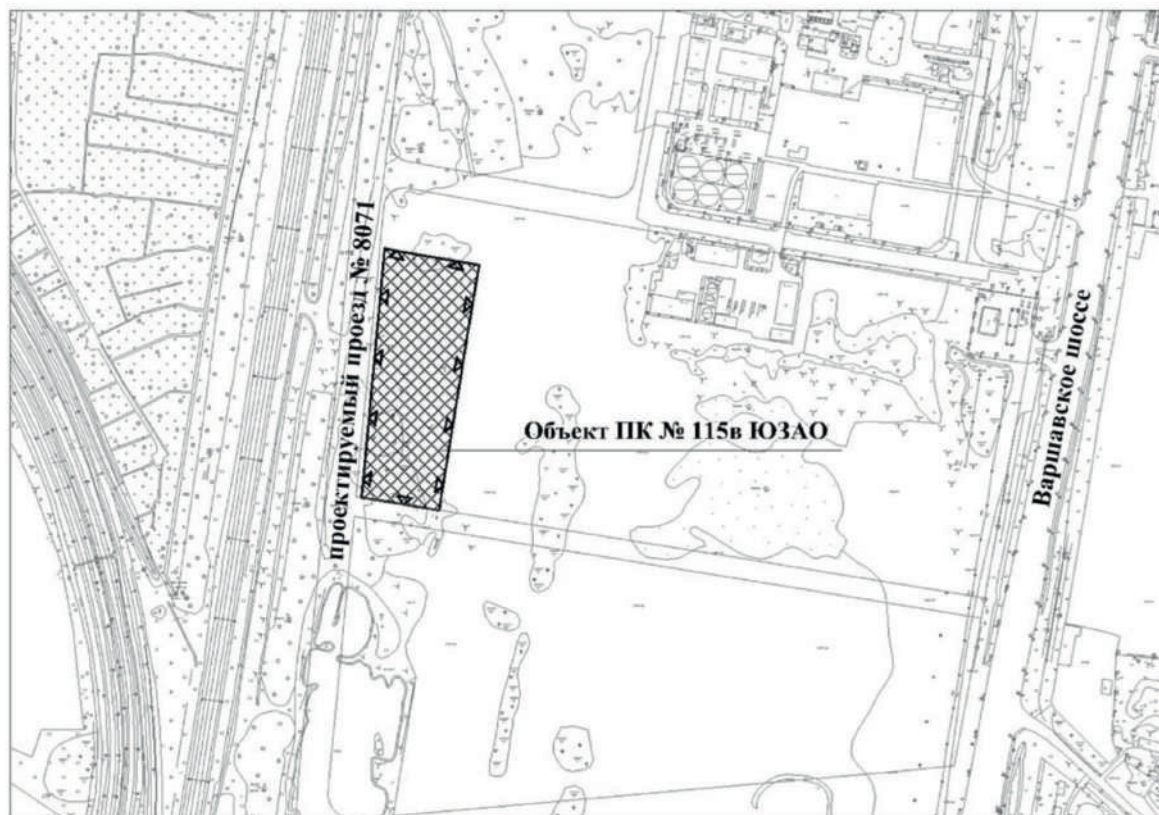
устанавливаемые границы объектов природного комплекса города Москвы



участок территории, исключаемый из состава объекта природного комплекса № 115 Юго-Западного административного округа города Москвы «Долина р. Гвоздянки между Павелецким направлением Московской железной дороги и Варшавским шоссе, район Южное Бутово», площадью 0,04 га

Приложение 3
к постановлению Правительства Москвы
от 12 августа 2022 г. № 1760-ПП

**Схема границ объекта природного комплекса № 115в
Юго-Западного административного округа города Москвы
«Сквер вдоль проектируемого проезда № 8071»**



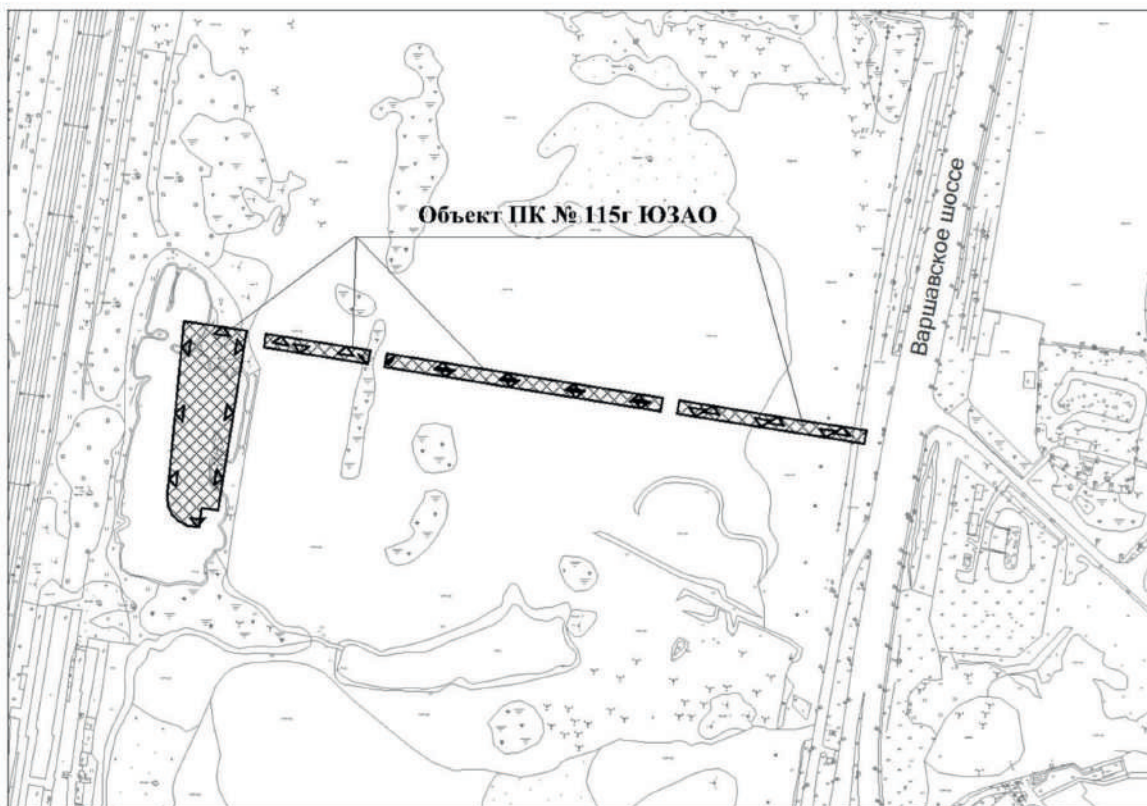
устанавливаемые границы объектов природного комплекса города Москвы



участок территории, включаемый в состав объекта природного комплекса № 115в Юго-Западного административного округа города Москвы «Сквер вдоль проектируемого проезда № 8071», площадью 2,09 га

Приложение 4
к постановлению Правительства Москвы
от 12 августа 2022 г. № 1760-ПП

**Схема границ объекта природного комплекса № 115г
Юго-Западного административного округа города Москвы
«Бульвар в микрорайоне»**



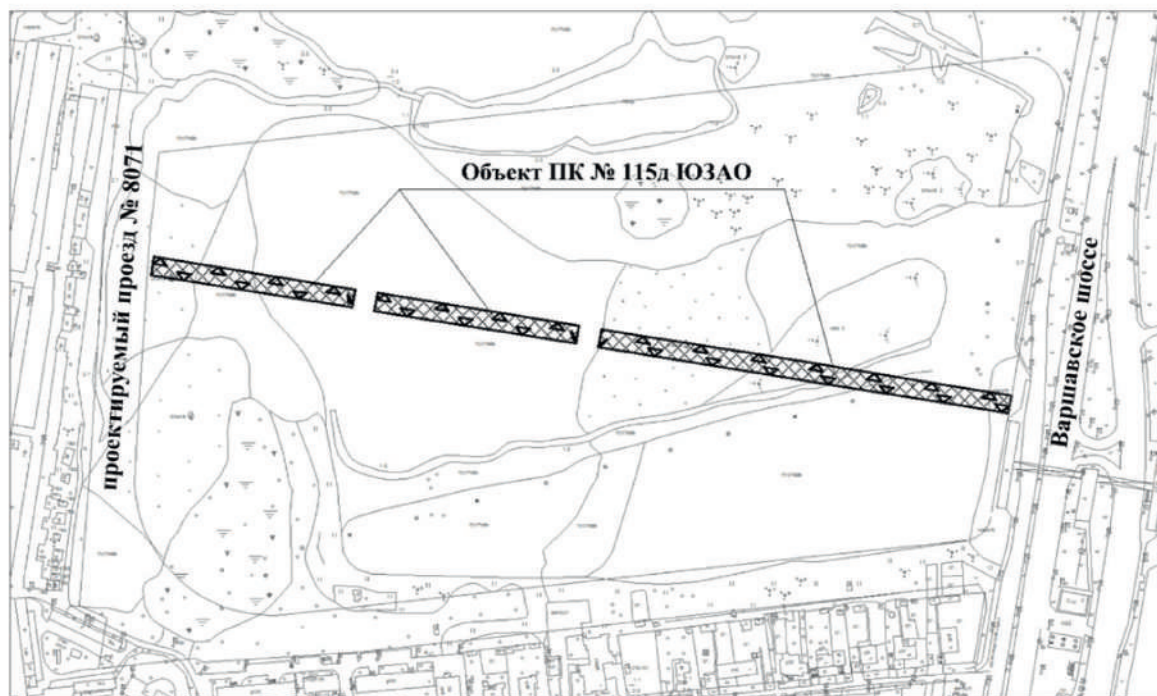
устанавливаемые границы объектов природного комплекса города Москвы



участки территории, включаемые в состав объекта природного комплекса № 115г Юго-Западного административного округа города Москвы «Бульвар в микрорайоне», общей площадью 1,46 га

Приложение 5
к постановлению Правительства Москвы
от 12 августа 2022 г. № 1760-ПП

**Схема границ объекта природного комплекса № 115д
Юго-Западного административного округа города Москвы
«Бульвар между проектируемым проездом № 8071 и Варшавским шоссе»**



устанавливаемые границы объектов природного комплекса города Москвы



участки территории, включаемые в состав объекта природного комплекса № 115д Юго-Западного административного округа города Москвы «Бульвар между проектируемым проездом № 8071 и Варшавским шоссе», общей площадью 0,65 га

Приложение 6
к постановлению Правительства Москвы
от 12 августа 2022 г. № 1760-ПП

Внесение изменений в приложение 1 к постановлению Правительства Москвы от 19 января 1999 г. № 38

ПЕРЕЧЕНЬ ТЕРРИТОРИЙ ПРИРОДНОГО КОМПЛЕКСА Г.МОСКВЫ
(кроме особо охраняемых природных территорий и объектов Природного комплекса
Центрального административного округа)

№ объекта	Наименование объекта Природного комплекса	Режим регулирования градостроительной деятельности	Площадь**, га
1	2	3	4
Юго-Западный АО			
115	Долина р. Гвоздянки между Павелецким направлением Московской железной дороги и Варшавским шоссе, район Южное Бутово	Озелененная территория общего пользования	5,42
115в	Сквер вдоль проектируемого проезда № 8071	Озелененная территория общего пользования	2,09
115г	Бульвар в микрорайоне	Озелененная территория общего пользования	1,46
115д	Бульвар между проектируемым проездом № 8071 и Варшавским шоссе	Озелененная территория общего пользования	0,65

О комплексном развитии территории нежилой застройки города Москвы № 72, расположенной по адресу: г. Москва, Дмитровский пр-д, вл. 1Г

Постановление Правительства Москвы от 16 августа 2022 года № 1763-ПП

В соответствии с Градостроительным кодексом Российской Федерации, постановлением Правительства Москвы от 23 марта 2021 г. № 331-ПП «О мерах по реализации проектов комплексного развития территорий нежилой застройки города Москвы» **Правительство Москвы постановляет:**

1. Установить, что:

1.1. Комплексному развитию подлежит территория нежилой застройки города Москвы № 72 общей площадью 0,56 га, расположенная по адресу: г. Москва, Дмитровский пр-д, вл. 1Г (далее – КРТ № 72), в границах территории согласно приложению 1 к настоящему постановлению.

1.2. Графическое описание местоположения границ КРТ № 72, основные виды разрешенного использования земельных участков и объектов капитального строительства, которые могут быть выбраны при реализации решения о КРТ № 72, а также предельные параметры разрешенного строительства, реконструкции объектов капитального строительства приведены в приложении 1 к настоящему постановлению.

1.3. Перечень земельных участков и расположенных на них объектов капитального строительства в границах КРТ № 72, в том числе перечень объектов капитального строительства, подлежащих сносу или реконструкции, приведены в приложении 2 к настоящему постановлению.

1.4. Предельный срок реализации решения о КРТ № 72 составляет 5 лет со дня заключения договора о КРТ № 72.

1.5. Предельный срок подготовки документации по планировке территории в целях реализации решения о КРТ № 72 составляет 12 месяцев со дня заключения договора о КРТ № 72.

2. Контроль за выполнением настоящего постановления возложить на заместителя Мэра Москвы в Правительстве Москвы по вопросам экономической политики и имущественно-земельных отношений Ефимова В.В.


Мэр Москвы **С.С.Собянин**

Приложение 1
к постановлению Правительства Москвы
от 16 августа 2022 г. № 1763-ПП

Графическое описание местоположения границ комплексного развития территории нежилкой застройки города Москвы № 72, расположенной по адресу: г. Москва, Дмитровский пр-д, вл. 1Г



Условные обозначения:

 Граница территории нежилкой застройки города Москвы, подлежащей комплексному развитию (общей площадью 0,56 га)

Основные виды разрешенного использования земельных участков и объектов капитального строительства, которые могут быть выбраны при реализации решения о комплексном развитии территории нежилой застройки города Москвы № 72, расположенной по адресу: г. Москва, Дмитровский пр-д, вл. 1Г

3.4 – Здравоохранение. Размещение объектов капитального строительства, предназначенных для оказания гражданам медицинской помощи. Содержание данного вида разрешенного использования включает в себя содержание видов разрешенного использования с кодами 3.4.1–3.4.2.

4.1 – Деловое управление. Размещение объектов капитального строительства с целью размещения объектов управленческой деятельности, не связанной с государственным или муниципальным управлением и оказанием услуг, а также с целью обеспечения совершения сделок, не требующих передачи товара в момент их совершения между организациями, в том числе биржевая деятельность (за исключением банковской и страховой деятельности).

4.4 – Магазины. Размещение объектов капитального строительства, предназначенных для продажи товаров, торговая площадь которых составляет до 5000 кв. м.

4.5 – Банковская и страховая деятельность. Размещение объектов капитального строительства, предназначенных для размещения организаций, оказывающих банковские и страховые услуги.

4.6 – Общественное питание. Размещение объектов капитального строительства в целях устройства мест общественного питания (рестораны, кафе, столовые, закусочные, бары).

5.1.2 – Обеспечение занятий спортом в помещениях. Размещение спортивных клубов, спортивных залов, бассейнов, физкультурно-оздоровительных комплексов в зданиях и сооружениях.

12.0.1 – Улично-дорожная сеть. Размещение объектов улично-дорожной сети: автомобильных дорог, трамвайных путей и пешеходных тротуаров в границах населенных пунктов, пешеходных переходов, бульваров, площадей, проездов, велодорожек и объектов велотранспортной и инженерной инфраструктуры; размещение придорожных стоянок (парковок) транспортных средств в границах городских улиц и дорог, за исключением предусмотренных видами разрешенного использования с кодами 2.7.1, 4.9, 7.2.3, а также некапитальных сооружений, предназначенных для охраны транспортных средств.

12.0.2 – Благоустройство территории. Размещение декоративных, технических, планировочных, конструктивных устройств, элементов озеленения, различных видов оборудования и оформления, малых архитектурных форм, некапитальных нестационарных строений и сооружений, информационных щитов и указателей, применяемых как составные части благоустройства территории, общественных туалетов.

Предельные параметры разрешенного строительства, реконструкции объектов капитального строительства в границах территории нежилой застройки города Москвы № 72, расположенной по адресу: г. Москва, Дмитровский пр-д, вл. 1Г

Предельная плотность застройки земельного участка – не установлена.

Предельное количество этажей или предельная высота зданий, строений, сооружений – не установлены.

Максимальный процент застройки в границах земельного участка – не установлен.

Предельная суммарная поэтажная площадь общественно-деловых и иных объектов капитального строительства в габаритах наружных стен по внешнему обмеру – 50 000 кв. м.

Предельная (максимальная) суммарная поэтажная площадь объектов капитального строительства в габаритах наружных стен по внешнему обмеру может быть увеличена в случае принятия соответствующих градостроительных решений.

Предельная (минимальная) суммарная поэтажная площадь объектов капитального строительства в габаритах наружных стен по внешнему обмеру – 37 500 кв. м.

Приложение 2
к постановлению Правительства Москвы
от 16 августа 2022 г. № 1763-ПП

Перечень земельных участков и расположенных на них объектов капитального строительства в границах комплексного развития территории нежилкой застройки города Москвы № 72, расположенной по адресу: г. Москва, Дмитровский пр-д, вл. 1Г

№ п/п	Кадастровый номер земельного участка	Адрес (местоположение) земельного участка	Площадь земельного участка, кв.м	Кадастровый номер объекта капитального строительства, расположенного на земельном участке	Адрес объекта капитального строительства	Площадь объекта капитального строительства, кв.м	Сведения о сносе/реконструкции объектов капитального строительства
1	2	3	4	5	6	7	9
1	77:09:0003023:5	Местоположение установлено относительно ориентира, расположенного в границах участка. Почтовый адрес ориентира: г. Москва, проезд Дмитровский, вл. 1Г.	5500	77:09:0003023:7344	г. Москва, проезд Дмитровский, вл. 1Г	-	снос/реконструкция
2	ЗУ не сформирован	-	140	Объекты капитального строительства отсутствуют			

О комплексном развитии территории нежилкой застройки города Москвы, расположенной по адресу: г. Москва, пр-кт Маршала Жукова, вл. 4, 6

Постановление Правительства Москвы от 16 августа 2022 года № 1764-ПП

В соответствии с Градостроительным кодексом Российской Федерации, постановлением Правительства Москвы от 23 марта 2021 г. № 331-ПП «О мерах по реализации проектов комплексного развития территорий нежилкой застройки города Москвы» **Правительство Москвы постановляет:**

1. Установить, что:

1.1. Комплексному развитию подлежит территория нежилкой застройки города Москвы общей площадью 1,72 га, расположенная по адресу: г. Москва, пр-кт Маршала Жукова, вл. 4, 6 (далее – КРТ «Маршала Жукова»), в границах территории согласно приложению 1 к настоящему постановлению.

1.2. Графическое описание местоположения границ КРТ «Маршала Жукова», основные виды разрешенного использования земельных участков и объектов капитального строительства, которые могут быть выбраны при реализации решения о КРТ «Маршала Жукова», а также предельные параметры разрешенного строительства, реконструкции объектов капитального строительства приведены в приложении 1 к настоящему постановлению.

1.3. Перечень земельных участков и расположенных на них объектов капитального строительства в границах КРТ «Маршала Жукова», в том числе перечень объектов капитального строительства, подлежащих сносу или реконструкции, приведены в приложении 2 к настоящему постановлению.

1.4. Предельный срок реализации решения о КРТ «Маршала Жукова» составляет 5 лет со дня вступления в силу настоящего постановления.

1.5. Предельный срок подготовки документации по планировке территории в целях реализации решения о КРТ «Маршала Жукова» составляет 12 месяцев со дня вступления в силу настоящего постановления.

1.6. Реализация решения о КРТ «Маршала Жукова» осуществляется юридическими лицами, созданными и определенными городом Москвой:

– Государственным бюджетным учреждением города Москвы «Главное архитектурно-планировочное управление Москомархитектуры» (ИНН 9710025951) в части подготовки документации по планировке территории;

– Государственным казенным учреждением города Москвы «Управление подготовки территорий» (ИНН 7703722154) в части организации проведения мероприятий по освобождению и подготовке территории (изъятие земельных участков и иных объектов недвижимого имущества, снос зданий, строений, сооружений и гаражей);

– Московским фондом реновации жилой застройки (ИНН 7703434808) в части выполнения функций застройщика территории.

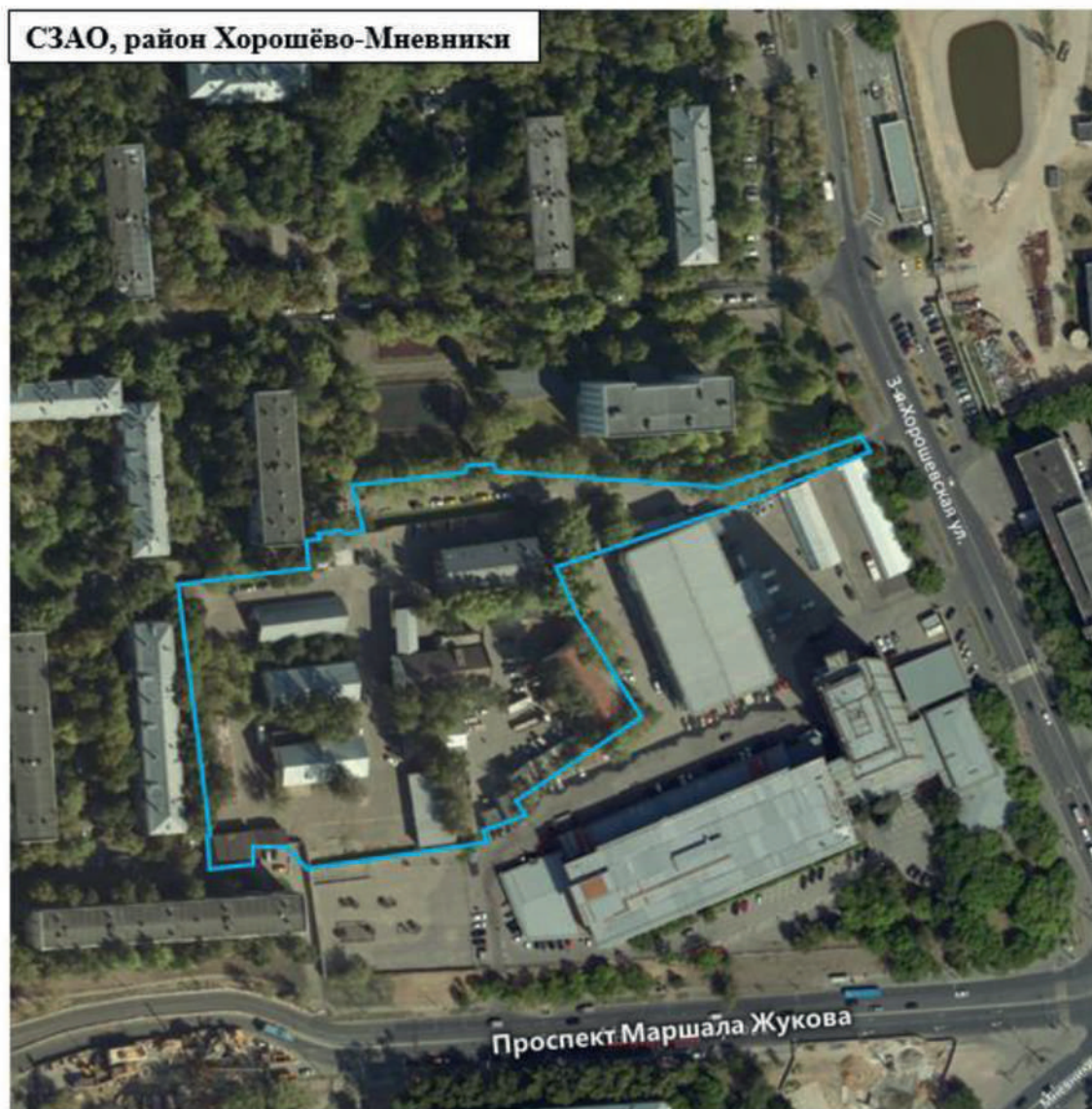
2. Обязательства лица, реализующего решение о КРТ «Маршала Жукова», приведены в приложении 1 к настоящему постановлению.

3. Контроль за выполнением настоящего постановления возложить на заместителя Мэра Москвы в Правительстве Москвы по вопросам экономической политики и имущественно-земельных отношений Ефимова В.В. и заместителя Мэра Москвы в Правительстве Москвы по вопросам градостроительной политики и строительства Бочкарева А.Ю.

Мэр Москвы **С.С.Собянин**

Приложение 1
к постановлению Правительства Москвы
от 16 августа 2022 г. № 1764-ПП

Графическое описание местоположения границ комплексного развития территории нежилкой застройки города Москвы, расположенной по адресу: г. Москва, пр-кт Маршала Жукова, вл. 4, 6



Условные обозначения:



Граница территории, подлежащей комплексному развитию территории нежилкой застройки города Москвы (общей площадью 1,72 га)

Основные виды разрешенного использования земельных участков и объектов капитального строительства, которые могут быть выбраны при реализации решения о комплексном развитии территории нежилой застройки города Москвы, расположенной по адресу: г. Москва, пр-кт Маршала Жукова, вл. 4, 6

2.6 – Многоэтажная жилая застройка (высотная застройка). Размещение многоквартирных домов этажностью девять этажей и выше; благоустройство и озеленение придомовых территорий; обустройство спортивных и детских площадок, хозяйственных площадок и площадок для отдыха; размещение подземных гаражей и автостоянок, размещение объектов обслуживания жилой застройки во встроенных, пристроенных и встроено-пристроенных помещениях многоквартирного дома, в отдельных помещениях дома, если площадь таких помещений в многоквартирном доме не составляет более 15% от общей площади дома.

2.7 – Обслуживание жилой застройки. Размещение объектов капитального строительства, размещение которых предусмотрено видами разрешенного использования с кодами 3.1, 3.2, 3.3, 3.4, 3.4.1, 3.5.1, 3.6, 3.7, 3.10.1, 4.1, 4.3, 4.4, 4.6, 5.1.2, 5.1.3, если их размещение необходимо для обслуживания жилой застройки, а также связано с проживанием граждан, не причиняет вреда окружающей среде и санитарному благополучию, не нарушает права жителей, не требует установления санитарной зоны.

2.7.1 – Хранение автотранспорта. Размещение отдельных стоящих и пристроенных гаражей, в том числе подземных, предназначенных для хранения автотранспорта, в том числе с разделением на машино-места, за исключением гаражей, размещение которых предусмотрено содержанием видов разрешенного использования с кодами 2.7.2, 4.9.

8.3 – Обеспечение внутреннего правопорядка. Размещение объектов капитального строительства, необходимых для подготовки и поддержания в готовности органов внутренних дел, Росгвардии и спасательных служб, в которых существует военизированная служба; размещение объектов гражданской обороны, за исключением объектов гражданской обороны, являющихся частями производственных зданий.

12.0.1 – Улично-дорожная сеть. Размещение объектов улично-дорожной сети: автомобильных дорог, трамвайных путей и пешеходных тротуаров в границах населенных пунктов, пешеходных переходов, бульваров, площадей, проездов, велодорожек и объектов велотранспортной и инженерной инфраструктуры; размещение придорожных стоянок (парковок) транспортных средств в границах городских улиц и дорог, за исключением предусмотренных видами разрешенного использования с кодами 2.7.1, 4.9, 7.2.3, а также некапитальных сооружений, предназначенных для охраны транспортных средств.

12.0.2 – Размещение декоративных, технических, планировочных, конструктивных устройств, элементов озеленения, различных видов оборудования и оформления, малых архитектурных форм, некапитальных нестационарных строений и сооружений, информационных щитов и указателей, применяемых как составные части благоустройства территории, общественных туалетов.

Предельные параметры разрешенного строительства, реконструкции объектов капитального строительства в границах территории нежилой застройки города Москвы, расположенной по адресу: г. Москва, пр-кт Маршала Жукова, вл. 4, 6

Предельная плотность застройки земельного участка – не установлена.

Предельное количество этажей или предельная высота зданий, строений, сооружений – не установлены.

Максимальный процент застройки в границах земельного участка – не установлен.

Предельная суммарная поэтажная площадь объектов капитального строительства в габаритах наружных стен по внешнему обмеру – 54 300 кв.м, включая:

– объекты жилой застройки для реализации Программы реновации жилищного фонда в городе Москве и для иных городских нужд – 54 300 кв.м, в том числе:

– участковый пункт полиции – не менее 100 кв.м;
– защитное сооружение гражданской обороны (по требованию уполномоченного органа исполнительной власти города Москвы).

Обязательства лица, реализующего решение о комплексном развитии территории нежилой застройки города Москвы, расположенной по адресу: г. Москва, пр-кт Маршала Жукова, вл. 4, 6

1. Осуществить строительство в границах комплексного развития территории нежилой застройки города Москвы, расположенной по адресу: г. Москва, пр-кт Маршала Жукова, вл. 4, 6:

1.1. Объектов жилой застройки для реализации Программы реновации жилищного фонда в городе Москве и для иных городских нужд площадью не менее 54 300 кв. м.

1.2. Защитного сооружения гражданской обороны (по требованию уполномоченного органа исполнительной власти города Москвы).

1.3. Участкового пункта полиции площадью не менее 100 кв. м.

2. Обеспечить проектирование объектов, указанных в пункте 1, в соответствии с техническим заданием, согласованным с профильным органом исполнительной власти города Москвы и (или) уполномоченной организацией, а также требованиями Программы реновации жилищного фонда в городе Москве – для объектов, указанных в пункте 1.1.

3. Безвозмездно передать в собственность города Москвы построенный объект, указанный в пункте 1.2, в случае его строительства по требованию уполномоченного органа исполнительной власти города Москвы.

4. Безвозмездно передать в собственность города Москвы построенный объект, указанный в пункте 1.3.

Перечень земельных участков и расположенных на них объектов капитального строительства в границах комплексного развития территории нежилкой застройки города Москвы, расположенной по адресу: г. Москва, пр-кт Маршала Жукова, вл. 4, 6, в том числе перечень объектов капитального строительства, подлежащих сносу или реконструкции

№ п/п	Кадастровый номер земельного участка	Адрес (местоположение) земельного участка	Площадь земельного участка, кв.м	Кадастровый номер объекта капитального строительства, расположенного на земельном участке	Адрес объекта капитального строительства	Площадь объекта капитального строительства, кв.м	Сведения о сносе/реконструкции объектов капитального строительства
1	77:08:0010004:19087	Москва, пр-кт Маршала Жукова	1 031	77:08:0010004:1099	Москва, пр-кт. Маршала Жукова, д. 6, строен. 6	253,7	Снос/ реконструкция
				77:08:0010004:1098	Москва, пр-кт. Маршала Жукова, д. 6, строен. 5	134,7	Снос/ реконструкция
2	77:08:0010004:19086	Москва, пр-кт Маршала Жукова	767	Объекты капитального строительства отсутствуют			
3	77:08:0010004:88	Москва, пр-кт Маршала Жукова, вл. 6	7 731	77:08:0010004:1059	Москва, пр-кт. Маршала Жукова, д. 6, строен. 8	150,2	Снос/ реконструкция
				77:08:0010004:1100	Москва, пр-кт. Маршала Жукова, д. 6, строен. 7	196,9	Снос/ реконструкция
				77:08:0010004:1169	Москва, пр-кт. Маршала Жукова, д. 6, строен. 1	1263,2	Снос/ реконструкция
				77:08:0010004:1171	Москва, пр-кт. Маршала Жукова, д. 6, строен. 3	976,0	Снос/ реконструкция

№ п/п	Кадастровый номер земельного участка	Адрес (местоположение) земельного участка	Площадь земельного участка, кв.м	Кадастровый номер капитального строения, расположенного на земельном участке	Адрес объекта капитального строительства	Площадь объекта капитального строительства, кв.м	Сведения о сносе/реконструкции объектов капитального строительства
				77:08:0010004:1172	Москва, пр-кт. Маршала Жукова, д. 6, строен. 4	967,5	Снос/ реконструкция
4	77:08:0010004:69	Москва, пр-кт Маршала Жукова, вл. 6, стр. 2, 10	4 820	77:08:0010004:9847	Москва, пр-кт Маршала Жукова, д. 6, строен. 10	578,8	Снос/ реконструкция
				77:08:0010004:10109	Москва, пр-кт Маршала Жукова, д. 6, строен. 17	13,8	Снос/ реконструкция
				77:08:0010004:9845	Москва, пр-кт. Маршала Жукова, д. 6, строен. 2	1177,1	Снос/ реконструкция
5	ЗУ не сформирован		2 875	Объекты капитального строительства отсутствуют			

О внесении изменений в постановление Правительства Москвы от 28 марта 2017 г. № 120-ПП

Постановление Правительства Москвы от 16 августа 2022 года № 1776-ПП

В соответствии с Градостроительным кодексом Российской Федерации, Законом города Москвы от 25 июня 2008 г. № 28 «Градостроительный кодекс города Москвы», постановлениями Правительства Москвы от 7 апреля 2009 г. № 270-ПП «О создании Городской комиссии по вопросам градостроительства, землепользования и застройки при Правительстве Москвы и об утверждении положений о Городской и окружной комиссиях по вопросам градостроительства, землепользования и застройки при Правительстве Москвы», от 22 марта 2022 г. № 438-ПП «О реализации положений пункта 2 статьи 7 Федерального закона от 14 марта 2022 г. № 58-ФЗ «О внесении изменений в отдельные законодательные акты Российской Федерации» **Правительство Москвы постановляет:**

1. Внести изменения в постановление Правительства Москвы от 28 марта 2017 г. № 120-ПП «Об утверждении правил землепользования и застройки города Москвы»:

1.1. Карту градостроительного зонирования «Границы территориальных зон и виды разрешенного использования земельных участков и объектов капитального строительства. Западный административный округ города Москвы» раздела 1 книги 9 территориальной части правил землепользования и застройки приложения к постановлению дополнить изображением территориальной зоны согласно приложению 1 к настоящему постановлению.

1.2. Карту градостроительного зонирования «Границы территориальных зон, подзон территориальных зон и предельные параметры разрешенного строительства, реконструкции объектов капитального строительства. Западный административный округ города Москвы» раздела 1 книги 9 территориальной части правил землепользования и застройки приложения к постановлению дополнить изображением территориальной зоны согласно приложению 2 к настоящему постановлению.

2. Контроль за выполнением настоящего постановления возложить на заместителя Мэра Москвы в Правительстве Москвы по вопросам градостроительной политики и строительства Бочкарева А.Ю.

Мэр Москвы **С.С.Собянин**

Приложение 1
к постановлению Правительства Москвы
от 16 августа 2022 г. № 1776-ПП

**Внесение изменения в приложение к постановлению Правительства Москвы
от 28 марта 2017 г. № 120-ПП**

Книга 9
Карта градостроительного зонирования
Границы территориальных зон и виды разрешенного использования
земельных участков и объектов капитального строительства
Западный административный округ города Москвы



Приложение 2
к постановлению Правительства Москвы
от 16 августа 2022 г. № 1776-ПП

**Внесение изменения в приложение к постановлению Правительства Москвы
от 28 марта 2017 г. № 120-ПП**

Книга 9

Карта градостроительного зонирования

Границы территориальных зон, подзон территориальных зон и предельные параметры
разрешенного строительства, реконструкции объектов капитального строительства

Западный административный округ города Москвы



О внесении изменений в постановление Правительства Москвы от 28 марта 2017 г. № 120-ПП

Постановление Правительства Москвы от 16 августа 2022 года № 1777-ПП

В соответствии с Градостроительным кодексом Российской Федерации, Законом города Москвы от 25 июня 2008 г. № 28 «Градостроительный кодекс города Москвы», постановлениями Правительства Москвы от 7 апреля 2009 г. № 270-ПП «О создании Городской комиссии по вопросам градостроительства, землепользования и застройки при Правительстве Москвы и об утверждении положений о Городской и окружной комиссиях по вопросам градостроительства, землепользования и застройки при Правительстве Москвы», от 22 марта 2022 г. № 438-ПП «О реализации положений пункта 2 статьи 7 Федерального закона от 14 марта 2022 г. № 58-ФЗ «О внесении изменений в отдельные законодательные акты Российской Федерации» **Правительство Москвы постановляет:**

1. Внести изменения в постановление Правительства Москвы от 28 марта 2017 г. № 120-ПП «Об утверждении правил землепользования и застройки города Москвы»:

1.1. Карту градостроительного зонирования «Границы территориальных зон и виды разрешенного использования земельных участков и объектов капитального строительства. Поселение Московский города Москвы» раздела 1 книги 12 территориальной части правил землепользования и застройки приложения к постановлению дополнить изображением территориальной зоны согласно приложению 1 к настоящему постановлению.

1.2. Карту градостроительного зонирования «Границы территориальных зон, подзон территориальных зон и предельные параметры разрешенного строительства, реконструкции объектов капитального строительства. Поселение Московский города Москвы» раздела 1 книги 12 территориальной части правил землепользования и застройки приложения к постановлению дополнить изображением территориальной зоны согласно приложению 2 к настоящему постановлению.


2. Контроль за выполнением настоящего постановления возложить на заместителя Мэра Москвы в Правительстве Москвы по вопросам градостроительной политики и строительства Бочкарева А.Ю.

Мэр Москвы **С.С.Собянин**

Приложение 1
*к постановлению Правительства Москвы
от 16 августа 2022 г. № 1777-ПП*

**Внесение изменения в приложение к постановлению Правительства Москвы
от 28 марта 2017 г. № 120-ПП**

Книга 12
Новомосковский административный округ города Москвы
Карта градостроительного зонирования
Границы территориальных зон и виды разрешенного использования
земельных участков и объектов капитального строительства
поселение Московский город Москвы



Приложение 2
*к постановлению Правительства Москвы
от 16 августа 2022 г. № 1777-ПП*

**Внесение изменения в приложение к постановлению Правительства Москвы
от 28 марта 2017 г. № 120-ПП**

Книга 12

Новомосковский административный округ города Москвы

Карта градостроительного зонирования

Границы территориальных зон, подзон территориальных зон и предельные параметры
разрешенного строительства, реконструкции объектов капитального строительства
поселение Московский город Москвы



О внесении изменений в постановление Правительства Москвы от 28 марта 2017 г. № 120-ПП

Постановление Правительства Москвы от 16 августа 2022 года № 1778-ПП

В соответствии с Градостроительным кодексом Российской Федерации, Законом города Москвы от 25 июня 2008 г. № 28 «Градостроительный кодекс города Москвы», постановлениями Правительства Москвы от 7 апреля 2009 г. № 270-ПП «О создании Городской комиссии по вопросам градостроительства, землепользования и застройки при Правительстве Москвы и об утверждении положений о Городской и окружной комиссиях по вопросам градостроительства, землепользования и застройки при Правительстве Москвы», от 22 марта 2022 г. № 438-ПП «О реализации положений пункта 2 статьи 7 Федерального закона от 14 марта 2022 г. № 58-ФЗ «О внесении изменений в отдельные законодательные акты Российской Федерации» **Правительство Москвы постановляет:**

1. Внести изменения в постановление Правительства Москвы от 28 марта 2017 г. № 120-ПП «Об утверждении правил землепользования и застройки города Москвы»:

1.1. Карту градостроительного зонирования «Границы территориальных зон и виды разрешенного использования земельных участков и объектов капитального строительства. Юго-Восточный административный округ города Москвы» раздела 1 книги 6 территориальной части правил землепользования и застройки приложения к постановлению дополнить изображением территориальной зоны согласно приложению 1 к настоящему постановлению.

1.2. Карту градостроительного зонирования «Границы территориальных зон, подзон территориальных зон и предельные параметры разрешенного строительства, реконструкции объектов капитального строительства. Юго-Восточный административный округ города Москвы» раздела 1 книги 6 территориальной части правил землепользования и застройки приложения к постановлению дополнить изображением территориальной зоны согласно приложению 2 к настоящему постановлению.

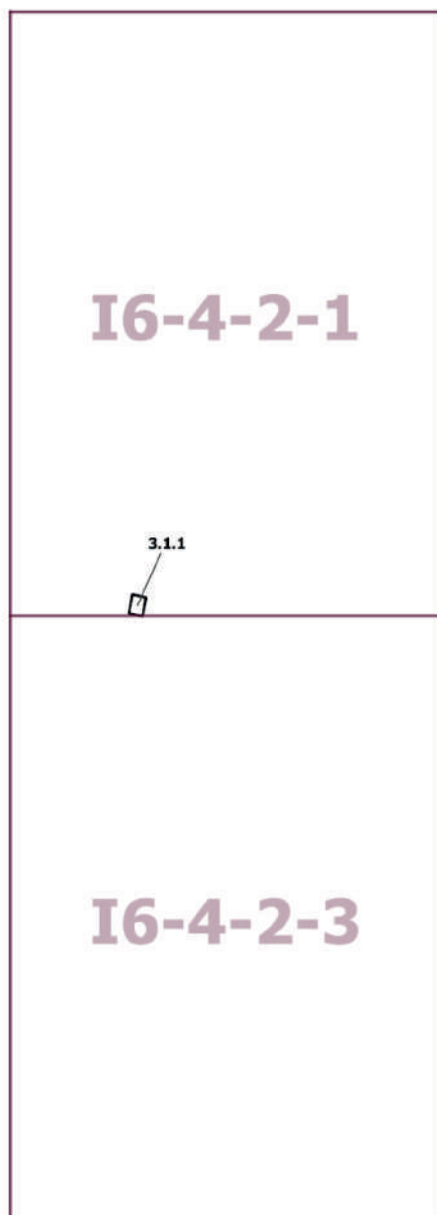
2. Контроль за выполнением настоящего постановления возложить на заместителя Мэра Москвы в Правительстве Москвы по вопросам градостроительной политики и строительства Бочкарева А.Ю.

Мэр Москвы **С.С.Собянин**

Приложение 1
к постановлению Правительства Москвы
от 16 августа 2022 г. № 1778-ПП

**Внесение изменения в приложение к постановлению Правительства Москвы
от 28 марта 2017 г. № 120-ПП**

Книга 6
Карта градостроительного зонирования
Границы территориальных зон и виды разрешенного использования
земельных участков и объектов капитального строительства
Юго-Восточный административный округ города Москвы



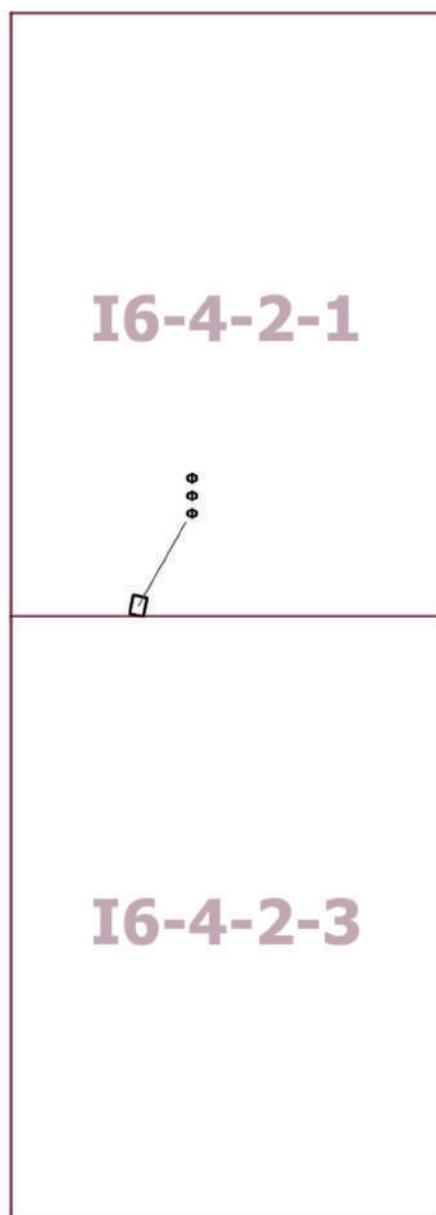
Приложение 2
*к постановлению Правительства Москвы
от 16 августа 2022 г. № 1778-ПП*

**Внесение изменения в приложение к постановлению Правительства Москвы
от 28 марта 2017 г. № 120-ПП**

Книга 6

Карта градостроительного зонирования

Границы территориальных зон, подзон территориальных зон и предельные параметры
разрешенного строительства, реконструкции объектов капитального строительства
Юго-Восточный административный округ города Москвы



О внесении изменений в постановление Правительства Москвы от 28 марта 2017 г. № 120-ПП

Постановление Правительства Москвы от 16 августа 2022 года № 1779-ПП

В соответствии с Градостроительным кодексом Российской Федерации, Законом города Москвы от 25 июня 2008 г. № 28 «Градостроительный кодекс города Москвы», постановлениями Правительства Москвы от 7 апреля 2009 г. № 270-ПП «О создании Городской комиссии по вопросам градостроительства, землепользования и застройки при Правительстве Москвы и об утверждении положений о Городской и окружной комиссиях по вопросам градостроительства, землепользования и застройки при Правительстве Москвы», от 22 марта 2022 г. № 438-ПП «О реализации положений пункта 2 статьи 7 Федерального закона от 14 марта 2022 г. № 58-ФЗ «О внесении изменений в отдельные законодательные акты Российской Федерации» **Правительство Москвы постановляет:**

1. Внести изменения в постановление Правительства Москвы от 28 марта 2017 г. № 120-ПП «Об утверждении правил землепользования и застройки города Москвы»:

1.1. Карту градостроительного зонирования «Границы территориальных зон и виды разрешенного использования земельных участков и объектов капитального строительства. Восточный административный округ города Москвы» раздела 1 книги 5 территориальной части правил землепользования и застройки приложения к постановлению дополнить изображением территориальной зоны согласно приложению 1 к настоящему постановлению.

1.2. Карту градостроительного зонирования «Границы территориальных зон, подзон территориальных зон и предельные параметры разрешенного строительства, реконструкции объектов капитального строительства. Восточный административный округ города Москвы» раздела 1 книги 5 территориальной части правил землепользования и застройки приложения к постановлению дополнить изображением территориальной зоны согласно приложению 2 к настоящему постановлению.

1.3. Раздел 2 книги 5 территориальной части правил землепользования и застройки приложения к постановлению дополнить подразделом в редакции согласно приложению 3 к настоящему постановлению.

1.4. Изображение территории на карте градостроительного зонирования «Территории, в границах которых предусматривается осуществление деятельности по комплексному развитию территории» раздела 1 книги 14 территориальной части правил землепользования и застройки приложения к постановлению изменить согласно приложению 4 к настоящему постановлению.

2. Контроль за выполнением настоящего постановления возложить на заместителя Мэра Москвы в Правительстве Москвы по вопросам градостроительной политики и строительства Бочкарева А.Ю.

Мэр Москвы **С.С.Собянин**

Приложение 1
*к постановлению Правительства Москвы
от 16 августа 2022 г. № 1779-ПП*

**Внесение изменения в приложение к постановлению Правительства Москвы
от 28 марта 2017 г. № 120-ПП**

Книга 5
Карта градостроительного зонирования
Границы территориальных зон и виды разрешенного использования
земельных участков и объектов капитального строительства
Восточный административный округ города Москвы

J6-1-4-2



Приложение 2
*к постановлению Правительства Москвы
от 16 августа 2022 г. № 1779-ПП*

**Внесение изменения в приложение к постановлению Правительства Москвы
от 28 марта 2017 г. № 120-ПП**

Книга 5

Карта градостроительного зонирования

Границы территориальных зон, подзон территориальных зон и предельные параметры
разрешенного строительства, реконструкции объектов капитального строительства

Восточный административный округ города Москвы

J6-1-4-2



Приложение 3
к постановлению Правительства Москвы
от 16 августа 2022 г. № 1779-ПП

**Внесение изменения в приложение к постановлению Правительства Москвы
от 28 марта 2017 г. № 120-ПП**

Книга 5
Восточный административный округ города Москвы

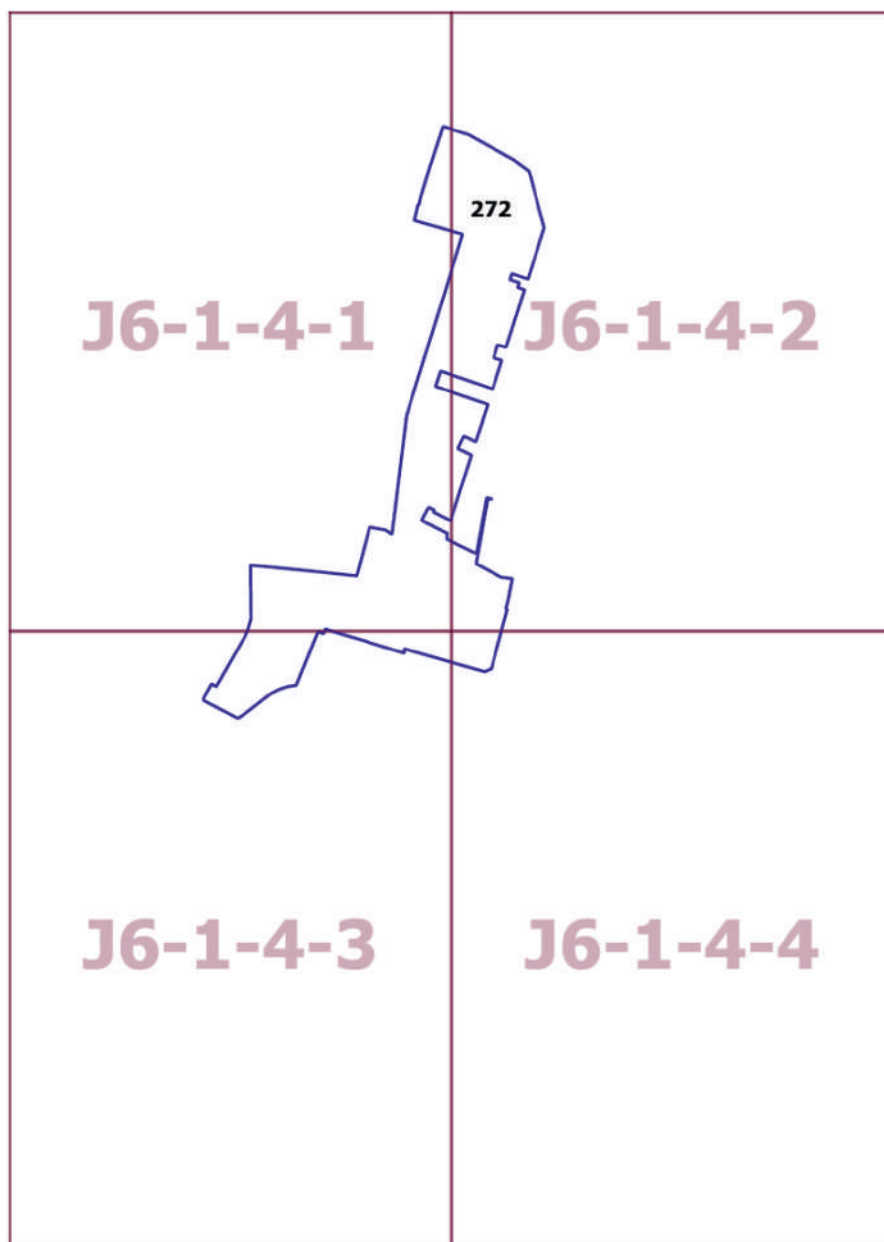
Пункт 538

Территориальная зона	11622740
Основные виды разрешенного использования	4.9.1.1. Заправка транспортных средств. 4.9.1.3. Автомобильные мойки. 4.9.1.4. Ремонт автомобилей
Условно разрешенные виды использования	
Вспомогательные виды	
Максимальный процент застройки (%)	Не установлен
Высота застройки (м)	15
Плотность застройки (тыс.кв.м/га)	Не установлена
Минимальные и (или) максимальные размеры земельных участков (га)	
Иные показатели	Общая площадь объекта – 1000 кв.м

Приложение 4
к постановлению Правительства Москвы
от 16 августа 2022 г. № 1779-ПП

**Внесение изменения в приложение к постановлению Правительства Москвы
от 28 марта 2017 г. № 120-ПП**

Книга 14
Карта градостроительного зонирования
Территории, в границах которых предусматривается осуществление деятельности
по комплексному развитию территории



О внесении изменения в постановление Правительства Москвы от 28 марта 2017 г. № 120-ПП

Постановление Правительства Москвы от 16 августа 2022 года № 1780-ПП

В соответствии с Градостроительным кодексом Российской Федерации, Законом города Москвы от 25 июня 2008 г. № 28 «Градостроительный кодекс города Москвы», постановлением Правительства Москвы от 7 апреля 2009 г. № 270-ПП «О создании Городской комиссии по вопросам градостроительства, землепользования и застройки при Правительстве Москвы и об утверждении положений о Городской и окружной комиссиях по вопросам градостроительства, землепользования и застройки при Правительстве Москвы» **Правительство Москвы постановляет:**

1. Внести изменение в постановление Правительства Москвы от 28 марта 2017 г. № 120-ПП «Об утверждении правил землепользования и застройки города Москвы», изменив изображение территориальной зоны на карте градостроительного зонирования «Границы территориальных зон, подзон территориальных зон и предельные параметры разрешенного строительства, реконструкции объектов капитального строительства. Восточный административный округ города Москвы» раздела 1 книги 5 территориальной части правил землепользования и застройки приложения к постановлению согласно приложению к настоящему постановлению.

2. Контроль за выполнением настоящего постановления возложить на заместителя Мэра Москвы в Правительстве Москвы по вопросам градостроительной политики и строительства Бочкарева А.Ю.

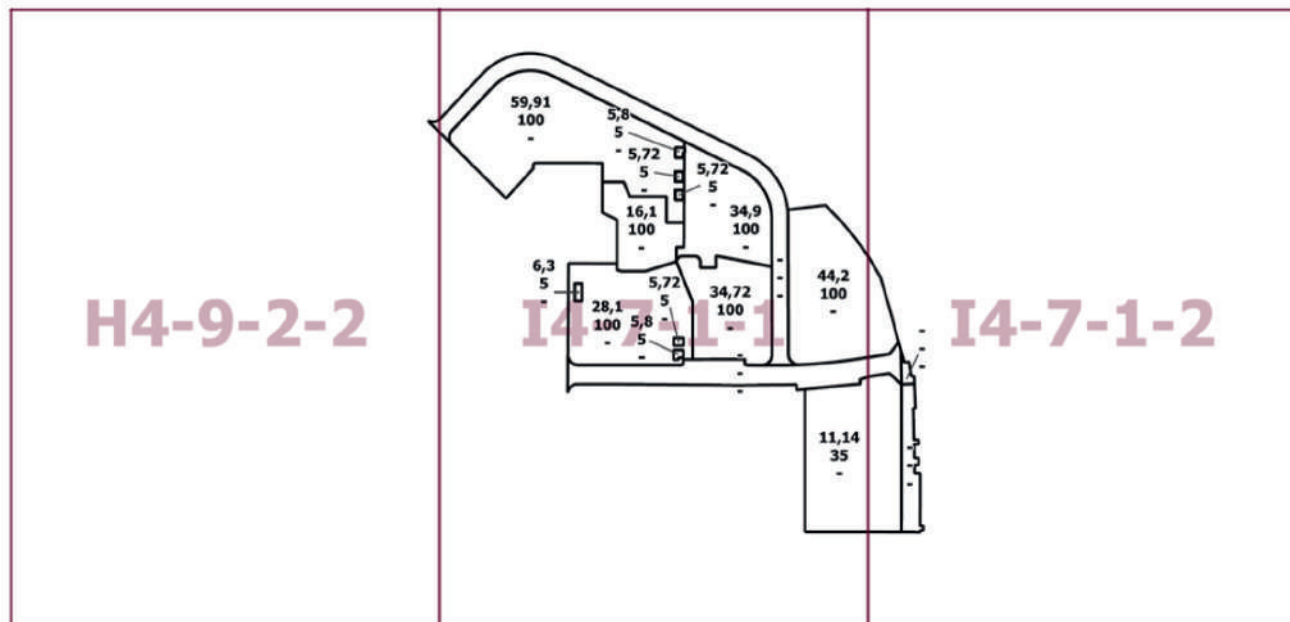
Мэр Москвы **С.С.Собянин**

**Внесение изменения в приложение к постановлению Правительства Москвы
от 28 марта 2017 г. № 120-ПП**

Книга 5

Карта градостроительного зонирования

Границы территориальных зон, подзон территориальных зон и предельные параметры разрешенного строительства, реконструкции объектов капитального строительства
Восточный административный округ города Москвы



О внесении изменений в постановление Правительства Москвы от 28 марта 2017 г. № 120-ПП

Постановление Правительства Москвы от 16 августа 2022 года № 1781-ПП

В соответствии с Градостроительным кодексом Российской Федерации, Законом города Москвы от 25 июня 2008 г. № 28 «Градостроительный кодекс города Москвы», постановлениями Правительства Москвы от 7 апреля 2009 г. № 270-ПП «О создании Городской комиссии по вопросам градостроительства, землепользования и застройки при Правительстве Москвы и об утверждении положений о Городской и окружной комиссиях по вопросам градостроительства, землепользования и застройки при Правительстве Москвы», от 22 марта 2022 г. № 438-ПП «О реализации положений пункта 2 статьи 7 Федерального закона от 14 марта 2022 г. № 58-ФЗ «О внесении изменений в отдельные законодательные акты Российской Федерации» **Правительство Москвы постановляет:**

1. Внести изменения в постановление Правительства Москвы от 28 марта 2017 г. № 120-ПП «Об утверждении правил землепользования и застройки города Москвы»:

1.1. Карту градостроительного зонирования «Границы территориальных зон и виды разрешенного использования земельных участков и объектов капитального строительства. Северо-Западный административный округ города Москвы» раздела 1 книги 10 территориальной части правил землепользования и застройки приложения к постановлению дополнить изображением территориальной зоны согласно приложению 1 к настоящему постановлению.

1.2. Карту градостроительного зонирования «Границы территориальных зон, подзон территориальных зон и предельные параметры разрешенного строительства, реконструкции объектов капитального строительства. Северо-Западный административный округ города Москвы» раздела 1 книги 10 территориальной части правил землепользования и застройки приложения к постановлению дополнить изображением территориальной зоны согласно приложению 2 к настоящему постановлению.

1.3. Раздел 2 книги 10 территориальной части правил землепользования и застройки приложения к постановлению дополнить подразделом в редакции согласно приложению 3 к настоящему постановлению.

2. Контроль за выполнением настоящего постановления возложить на заместителя Мэра Москвы в Правительстве Москвы по вопросам градостроительной политики и строительства Бочкарева А.Ю.

Мэр Москвы **С.С.Собянин**

Приложение 1
к постановлению Правительства Москвы
от 16 августа 2022 г. № 1781-ПП

**Внесение изменения в приложение к постановлению Правительства Москвы
от 28 марта 2017 г. № 120-ПП**

Книга 10
Карта градостроительного зонирования
Границы территориальных зон и виды разрешенного использования
земельных участков и объектов капитального строительства
Северо-Западный административный округ города Москвы

D3-7-4-2



159192209.003

Приложение 2
к постановлению Правительства Москвы
от 16 августа 2022 г. № 1781-ПП

**Внесение изменения в приложение к постановлению Правительства Москвы
от 28 марта 2017 г. № 120-ПП**

Книга 10

Карта градостроительного зонирования

Границы территориальных зон, подзон территориальных зон и предельные параметры
разрешенного строительства, реконструкции объектов капитального строительства

Северо-Западный административный округ города Москвы

D3-7-4-2



159192209.003

Приложение 3

к постановлению Правительства Москвы
от 16 августа 2022 г. № 1781-ПП

**Внесение изменения в приложение к постановлению Правительства Москвы
от 28 марта 2017 г. № 120-ПП**

Книга 10

Северо-Западный административный округ города Москвы

Пункт 441

Территориальная зона	159192209.003
Основные виды разрешенного использования	2.1. Для индивидуального жилищного строительства
Условно разрешенные виды использования	
Вспомогательные виды	
Максимальный процент застройки (%)	Не установлен
Высота застройки (м)	10
Плотность застройки (тыс.кв.м/га)	Не установлена
Минимальные и (или) максимальные размеры земельных участков (га)	
Иные показатели	Общая площадь жилого дома с кадастровым номером 77:08:0002015:1517 – 269,5 кв. м. Часть жилого дома с кадастровым номером 77:08:0002015:1466 – 91,1 кв.м

**О внесении изменений в постановление Правительства Москвы
от 28 марта 2017 г. № 120-ПП**

Постановление Правительства Москвы от 16 августа 2022 года № 1782-ПП

В соответствии с Градостроительным кодексом Российской Федерации, Законом города Москвы от 25 июня 2008 г. № 28 «Градостроительный кодекс города Москвы», постановлением Правительства Москвы от 7 апреля 2009 г. № 270-ПП «О создании Городской комиссии по вопросам градостроительства, землепользования и застройки при Правительстве Москвы и об утверждении положений о Городской и окружной комиссиях по вопросам градостроительства, землепользования и застройки при Правительстве Москвы» **Правительство Москвы постановляет:**

1. Внести изменения в постановление Правительства Москвы от 28 марта 2017 г. № 120-ПП «Об утверждении правил землепользования и застройки города Москвы»:

1.1. Карту градостроительного зонирования «Границы территориальных зон и виды разрешенного использования земельных участков и объектов капитального строительства. Северный административный округ города Москвы» раздела 1 книги 3 территориальной части правил землепользования и застройки приложения к постановлению дополнить изображением территориальной зоны согласно приложению 1 к настоящему постановлению.

1.2. Карту градостроительного зонирования «Границы территориальных зон, подзон территориальных зон и предельные параметры разрешенного строительства, реконструкции объектов капитального строительства. Северный административный округ города Москвы» раздела 1 книги 3 территориальной части правил землепользования и застройки приложения к постановлению дополнить изображением территориальной зоны согласно приложению 2 к настоящему постановлению.

1.3. Раздел 2 книги 3 территориальной части правил землепользования и застройки приложения к постановлению дополнить подразделом в редакции согласно приложению 3 к настоящему постановлению.

2. Контроль за выполнением настоящего постановления возложить на заместителя Мэра Москвы в Правительстве Москвы по вопросам градостроительной политики и строительства Бочкарева А.Ю.

Мэр Москвы **С.С.Собянин**

Приложение 1
*к постановлению Правительства Москвы
от 16 августа 2022 г. № 1782-ПП*

**Внесение изменения в приложение к постановлению Правительства Москвы
от 28 марта 2017 г. № 120-ПП**

Книга 3
Карта градостроительного зонирования
Границы территориальных зон и виды разрешенного использования
земельных участков и объектов капитального строительства
Северный административный округ города Москвы

F4-9-2-3



Приложение 2
*к постановлению Правительства Москвы
от 16 августа 2022 г. № 1782-ПП*

**Внесение изменения в приложение к постановлению Правительства Москвы
от 28 марта 2017 г. № 120-ПП**

Книга 3

Карта градостроительного зонирования

Границы территориальных зон, подзон территориальных зон и предельные параметры
разрешенного строительства, реконструкции объектов капитального строительства

Северный административный округ города Москвы

F4-9-2-3



Приложение 3

к постановлению Правительства Москвы
от 16 августа 2022 г. № 1782-ПП

Внесение изменения в приложение к постановлению Правительства Москвы от 28 марта 2017 г. № 120-ПП

Книга 3

Северный административный округ города Москвы

Пункт 676

Территориальная зона		187213846
Основные виды разрешенного использования	4.1. Деловое управление. 4.9.1.4. Ремонт автомобилей	
Условно разрешенные виды использования		
Вспомогательные виды		
Максимальный процент застройки (%)	Не установлен	
Высота застройки (м)	Не установлена	
Плотность застройки (тыс. кв. м/га)	Не установлена	
Минимальные и (или) максимальные размеры земельных участков (га)		
Иные показатели	Общая площадь объекта – 1 112,2 кв. м, в том числе новое строительство – 590,4 кв. м. Предельное количество этажей – 2 этажа	

О внесении изменений в постановление Правительства Москвы от 28 марта 2017 г. № 120-ПП

Постановление Правительства Москвы от 16 августа 2022 года № 1783-ПП

В соответствии с Градостроительным кодексом Российской Федерации, Законом города Москвы от 25 июня 2008 г. № 28 «Градостроительный кодекс города Москвы», постановлениями Правительства Москвы от 7 апреля 2009 г. № 270-ПП «О создании Городской комиссии по вопросам градостроительства, землепользования и застройки при Правительстве Москвы и об утверждении положений о Городской и окружной комиссиях по вопросам градостроительства, землепользования и застройки при Правительстве Москвы», от 22 марта 2022 г. № 438-ПП «О реализации положений пункта 2 статьи 7 Федерального закона от 14 марта 2022 г. № 58-ФЗ «О внесении изменений в отдельные законодательные акты Российской Федерации» **Правительство Москвы постановляет:**

1. Внести изменения в постановление Правительства Москвы от 28 марта 2017 г. № 120-ПП «Об утверждении правил землепользования и застройки города Москвы»:

1.1. Карту градостроительного зонирования «Границы территориальных зон и виды разрешенного использования земельных участков и объектов капитального строительства. Поселение Краснопахорское города Москвы»

раздела 1 книги 13 территориальной части правил землепользования и застройки приложения к постановлению дополнить изображением территориальной зоны согласно приложению 1 к настоящему постановлению.

1.2. Карту градостроительного зонирования «Границы территориальных зон, подзон территориальных зон и предельные параметры разрешенного строительства, реконструкции объектов капитального строительства. Поселение Краснопахорское города Москвы» раздела 1 книги 13 территориальной части правил землепользования и застройки приложения к постановлению дополнить изображением территориальной зоны согласно приложению 2 к настоящему постановлению.

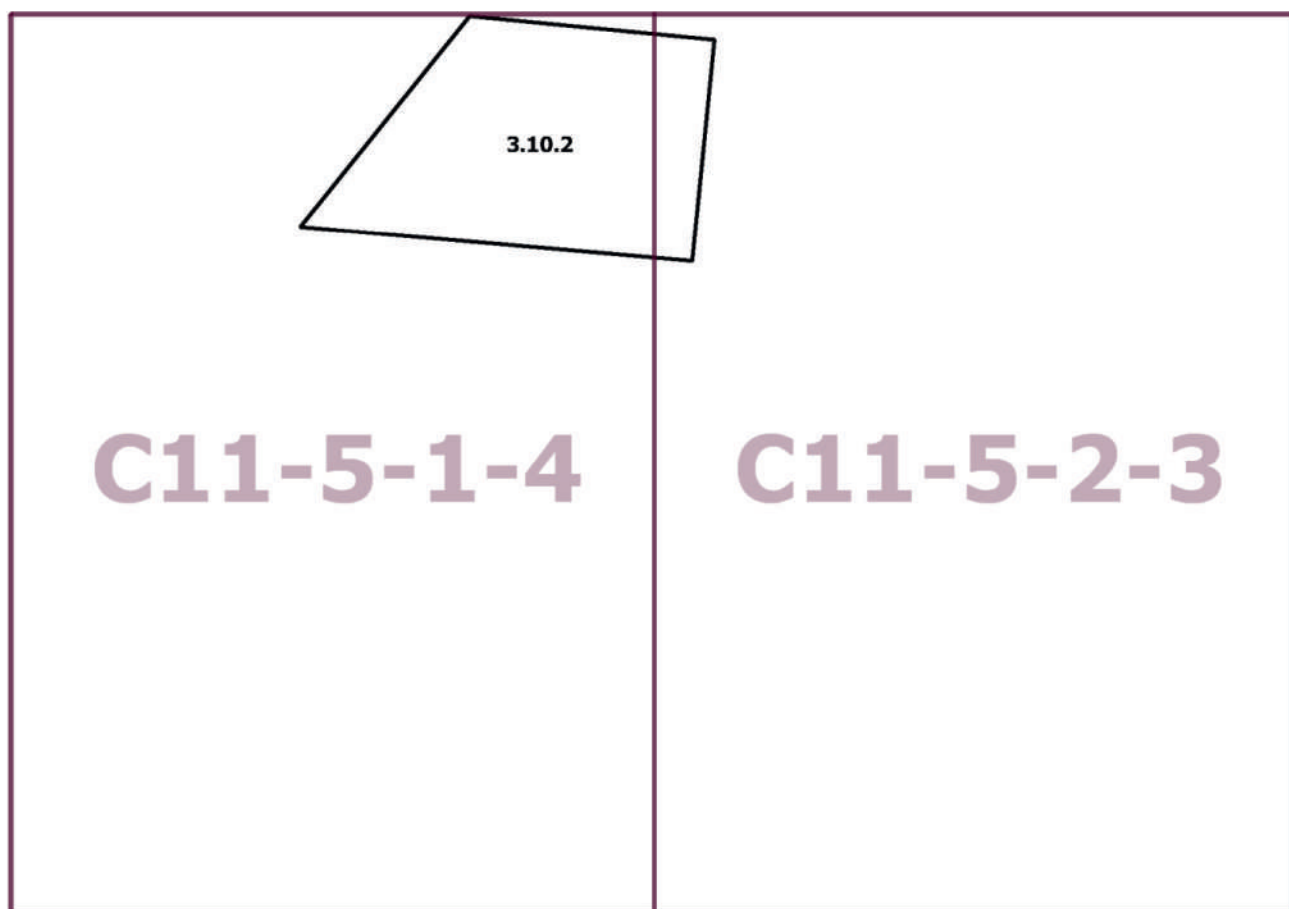
2. Контроль за выполнением настоящего постановления возложить на заместителя Мэра Москвы в Правительстве Москвы по вопросам градостроительной политики и строительства Бочкарева А.Ю.

Мэр Москвы **С.С.Собянин**

Приложение 1
к постановлению Правительства Москвы
от 16 августа 2022 г. № 1783-ПП

**Внесение изменения в приложение к постановлению Правительства Москвы
от 28 марта 2017 г. № 120-ПП**

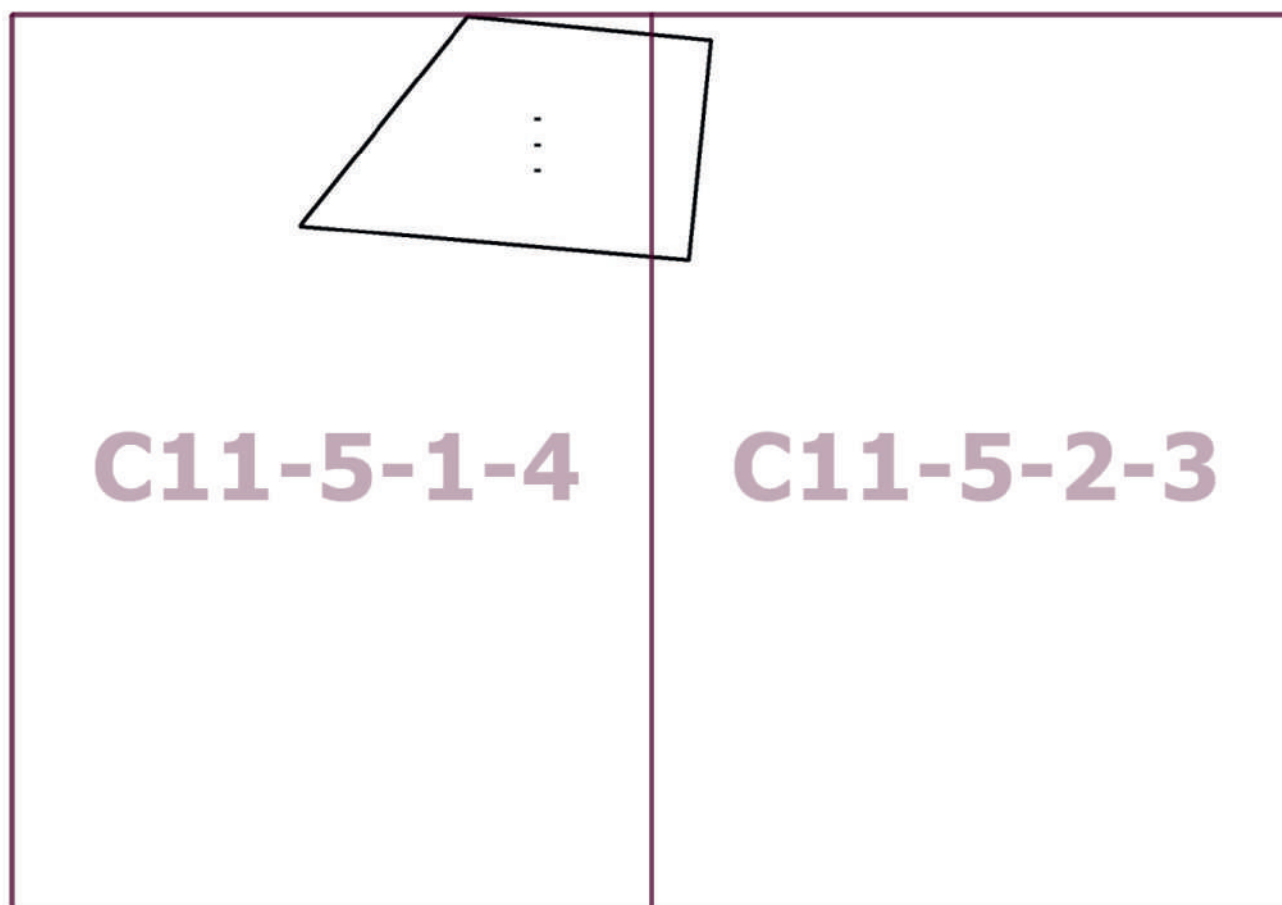
Книга 13
Троицкий административный округ города Москвы
Карта градостроительного зонирования
Границы территориальных зон и виды разрешенного использования
земельных участков и объектов капитального строительства
поселение Краснопахорское города Москвы



Приложение 2
к постановлению Правительства Москвы
от 16 августа 2022 г. № 1783-ПП

**Внесение изменения в приложение к постановлению Правительства Москвы
от 28 марта 2017 г. № 120-ПП**

Книга 13
Троицкий административный округ города Москвы
Карта градостроительного зонирования
Границы территориальных зон, подзон территориальных зон и предельные параметры
разрешенного строительства, реконструкции объектов капитального строительства
поселение Краснопахорское города Москвы



О внесении изменений в постановление Правительства Москвы от 28 марта 2017 г. № 120-ПП

Постановление Правительства Москвы от 16 августа 2022 года № 1784-ПП

В соответствии с Градостроительным кодексом Российской Федерации, Законом города Москвы от 25 июня 2008 г. № 28 «Градостроительный кодекс города Москвы», постановлениями Правительства Москвы от 7 апреля 2009 г. № 270-ПП «О создании Городской комиссии по вопросам градостроительства, землепользования и застройки при Правительстве Москвы и об утверждении положений о Городской и окружной комиссиях по вопросам градостроительства, землепользования и застройки при Правительстве Москвы», от 22 марта 2022 г. № 438-ПП «О реализации положений пункта 2 статьи 7 Федерального закона от 14 марта 2022 г. № 58-ФЗ «О внесении изменений в отдельные законодательные акты Российской Федерации» **Правительство Москвы постановляет:**

1. Внести изменения в постановление Правительства Москвы от 28 марта 2017 г. № 120-ПП «Об утверждении правил землепользования и застройки города Москвы»:

1.1. Изображение территориальной зоны на карте градостроительного зонирования «Границы территориальных зон и виды разрешенного использования земельных участков и объектов капитального строительства. Западный административный округ города Москвы» раздела 1 книги 9 территориальной части правил землепользования и застройки приложения к постановлению изменить согласно приложению 1 к настоящему постановлению.

1.2. Изображение территориальной зоны на карте градостроительного зонирования «Границы территориальных зон, подзон территориальных зон и предельные параметры разрешенного строительства, реконструкции объектов капитального строительства. Западный административный округ города Москвы» раздела 1 книги 9 территориальной части правил землепользования и застройки приложения к постановлению изменить согласно приложению 2 к настоящему постановлению.

2. Контроль за выполнением настоящего постановления возложить на заместителя Мэра Москвы в Правительстве Москвы по вопросам градостроительной политики и строительства Бочкарева А.Ю.


Мэр Москвы **С.С.Собянин**

Приложение 1
к постановлению Правительства Москвы
от 16 августа 2022 г. № 1784-ПП

**Внесение изменения в приложение к постановлению Правительства Москвы
от 28 марта 2017 г. № 120-ПП**

Книга 9
Карта градостроительного зонирования
Границы территориальных зон и виды разрешенного использования
земельных участков и объектов капитального строительства
Западный административный округ города Москвы

3.3, 4.1,
4.4, 4.6



E6-1-3-2

Приложение 2
к постановлению Правительства Москвы
от 16 августа 2022 г. № 1784-ПП

**Внесение изменения в приложение к постановлению Правительства Москвы
от 28 марта 2017 г. № 120-ПП**


Книга 9

Карта градостроительного зонирования

Границы территориальных зон, подзон территориальных зон и предельные параметры
разрешенного строительства, реконструкции объектов капитального строительства

Западный административный округ города Москвы

21,8
15
-



E6-1-3-2

О внесении изменений в постановление Правительства Москвы от 28 марта 2017 г. № 120-ПП

Постановление Правительства Москвы от 16 августа 2022 года № 1785-ПП

В соответствии с Градостроительным кодексом Российской Федерации, Законом города Москвы от 25 июня 2008 г. № 28 «Градостроительный кодекс города Москвы», постановлением Правительства Москвы от 7 апреля 2009 г. № 270-ПП «О создании Городской комиссии по вопросам градостроительства, землепользования и застройки при Правительстве Москвы и об утверждении положений о Городской и окружной комиссиях по вопросам градостроительства, землепользования и застройки при Правительстве Москвы» **Правительство Москвы постановляет:**

1. Внести изменения в постановление Правительства Москвы от 28 марта 2017 г. № 120-ПП «Об утверждении правил землепользования и застройки города Москвы»:

1.1. Карту градостроительного зонирования «Границы территориальных зон и виды разрешенного использования земельных участков и объектов капитального строительства. Северо-Западный административный округ города Москвы» раздела 1 книги 10 территориальной части правил землепользования и застройки приложения к постановлению дополнить изображением территориальной зоны согласно приложению 1 к настоящему постановлению.

1.2. Карту градостроительного зонирования «Границы территориальных зон, подзон территориальных зон и предельные параметры разрешенного строительства, реконструкции объектов капитального строительства. Северо-Западный административный округ города Москвы» раздела 1 книги 10 территориальной части правил землепользования и застройки приложения к постановлению дополнить изображением территориальной зоны согласно приложению 2 к настоящему постановлению.

1.3. Раздел 2 книги 10 территориальной части правил землепользования и застройки приложения к постановлению дополнить подразделом в редакции согласно приложению 3 к настоящему постановлению.

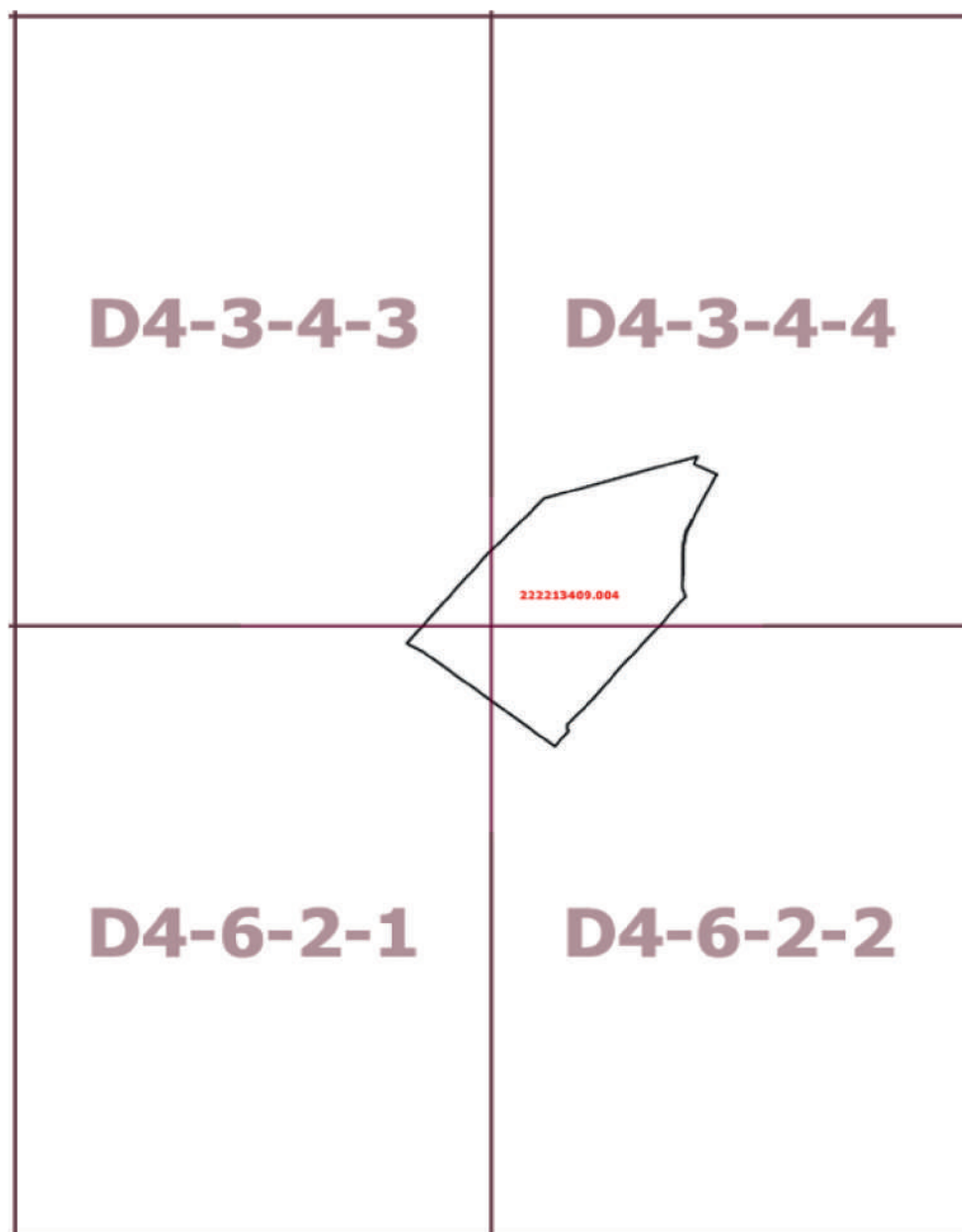
2. Контроль за выполнением настоящего постановления возложить на заместителя Мэра Москвы в Правительстве Москвы по вопросам градостроительной политики и строительства Бочкарева А.Ю.

Мэр Москвы **С.С.Собянин**

Приложение 1
к постановлению Правительства Москвы
от 16 августа 2022 г. № 1785-ПП

**Внесение изменения в приложение к постановлению Правительства Москвы
от 28 марта 2017 г. № 120-ПП**

Книга 10
Карта градостроительного зонирования
Границы территориальных зон и виды разрешенного использования
земельных участков и объектов капитального строительства
Северо-Западный административный округ города Москвы



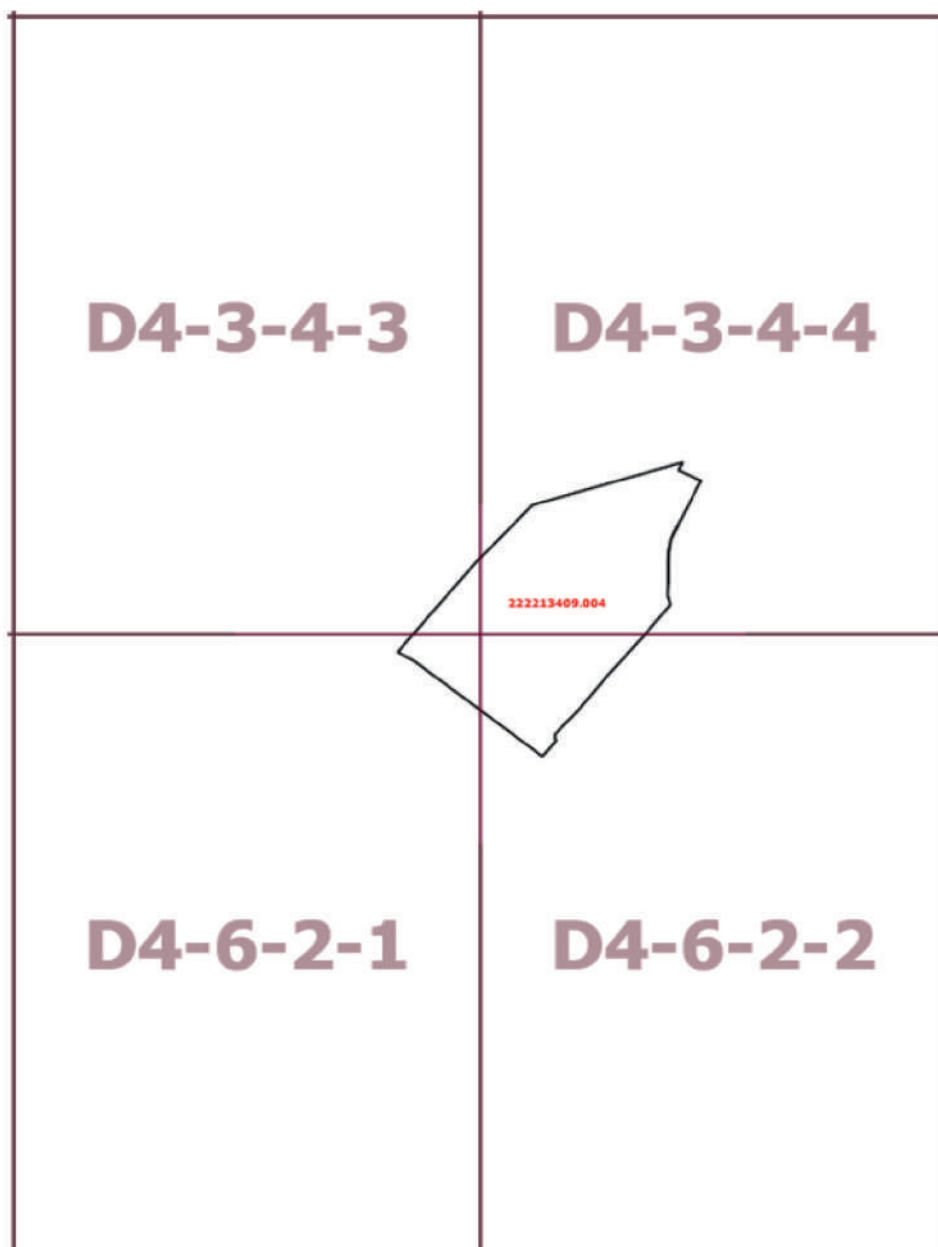
Приложение 2
к постановлению Правительства Москвы
от 16 августа 2022 г. № 1785-ПП

**Внесение изменения в приложение к постановлению Правительства Москвы
от 28 марта 2017 г. № 120-ПП**

Книга 10

Карта градостроительного зонирования

Границы территориальных зон, подзон территориальных зон и предельные параметры
разрешенного строительства, реконструкции объектов капитального строительства
Северо-Западный административный округ города Москвы



Приложение 3
к постановлению Правительства Москвы
от 16 августа 2022 г. № 1785-ПП

**Внесение изменения в приложение к постановлению Правительства Москвы
от 28 марта 2017 г. № 120-ПП**

Книга 10
Северо-Западный административный округ города Москвы

Пункт 443

Территориальная зона	222213409.004
Основные виды разрешенного использования	2.6. Многоэтажная жилая застройка (высотная застройка). 2.7. Обслуживание жилой застройки. 2.7.1. Хранение автотранспорта. 3.5.1. Дошкольное, начальное и среднее общее образование
Условно разрешенные виды использования	
Вспомогательные виды	
Максимальный процент застройки (%)	Не установлен
Высота застройки (м)	150
Плотность застройки (тыс.кв.м/га)	34,8
Минимальные и (или) максимальные размеры земельных участков (га)	
Иные показатели	Суммарная поэтажная площадь объекта в габаритах наружных стен – 132 000 кв. м, в том числе: – жилая часть – 112 000 кв. м; – дошкольная образовательная организация – 2 000 кв. м; – школа – 6 000 кв. м

О внесении изменений в постановление Правительства Москвы от 28 марта 2017 г. № 120-ПП

Постановление Правительства Москвы от 16 августа 2022 года № 1786-ПП

В соответствии с Градостроительным кодексом Российской Федерации, Законом города Москвы от 25 июня 2008 г. № 28 «Градостроительный кодекс города Москвы», постановлениями Правительства Москвы от 7 апреля 2009 г. № 270-ПП «О создании Городской комиссии по вопросам градостроительства, землепользования и застройки при Правительстве Москвы и об утверждении положений о Городской и окружной комиссиях по вопросам градостроительства, землепользования и застройки при Правительстве Москвы», от 22 марта 2022 г. № 438-ПП «О реализации положений пункта 2 статьи 7 Федерального закона от 14 марта 2022 г. № 58-ФЗ «О внесении изменений в отдельные законодательные акты Российской Федерации» **Правительство Москвы постановляет:**

1. Внести изменения в постановление Правительства Москвы от 28 марта 2017 г. № 120-ПП «Об утверждении правил землепользования и застройки города Москвы»:

1.1. Карту градостроительного зонирования «Границы территориальных зон и виды разрешенного использования земельных участков и объектов капитального строительства. Поселение Краснопахорское города Москвы» раздела 1 книги 13 территориальной части правил землепользования и застройки приложения к постановлению дополнить изображением территориальной зоны согласно приложению 1 к настоящему постановлению.

1.2. Карту градостроительного зонирования «Границы территориальных зон, подзон территориальных зон и предельные параметры разрешенного строительства, реконструкции объектов капитального строительства. Поселение Краснопахорское города Москвы» раздела 1 книги 13 территориальной части правил землепользования и застройки приложения к постановлению дополнить изображением территориальной зоны согласно приложению 2 к настоящему постановлению.

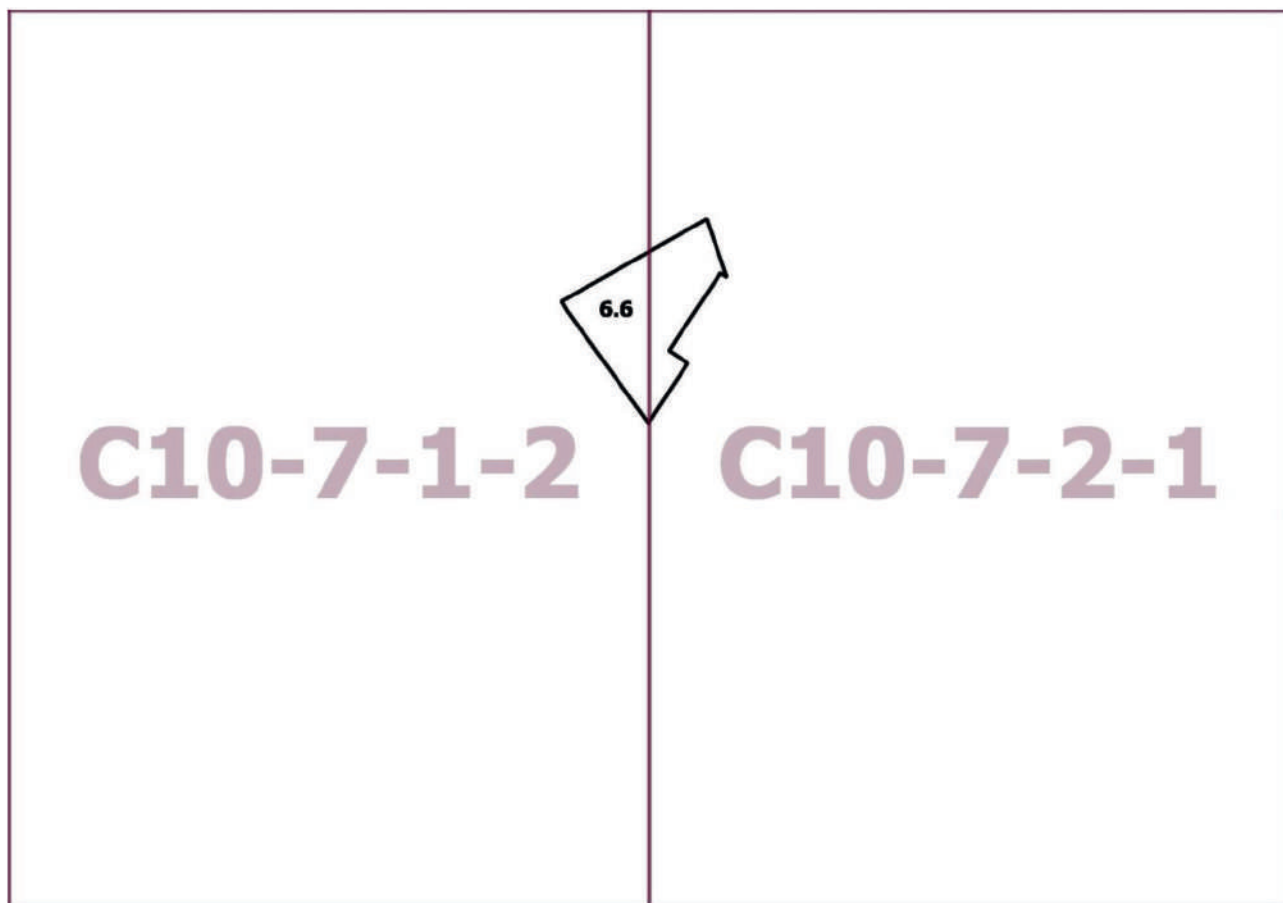
2. Контроль за выполнением настоящего постановления возложить на заместителя Мэра Москвы в Правительстве Москвы по вопросам градостроительной политики и строительства Бочкарева А.Ю.

Мэр Москвы **С.С.Собянин**

Приложение 1
к постановлению Правительства Москвы
от 16 августа 2022 г. № 1786-ПП

**Внесение изменения в приложение к постановлению Правительства Москвы
от 28 марта 2017 г. № 120-ПП**

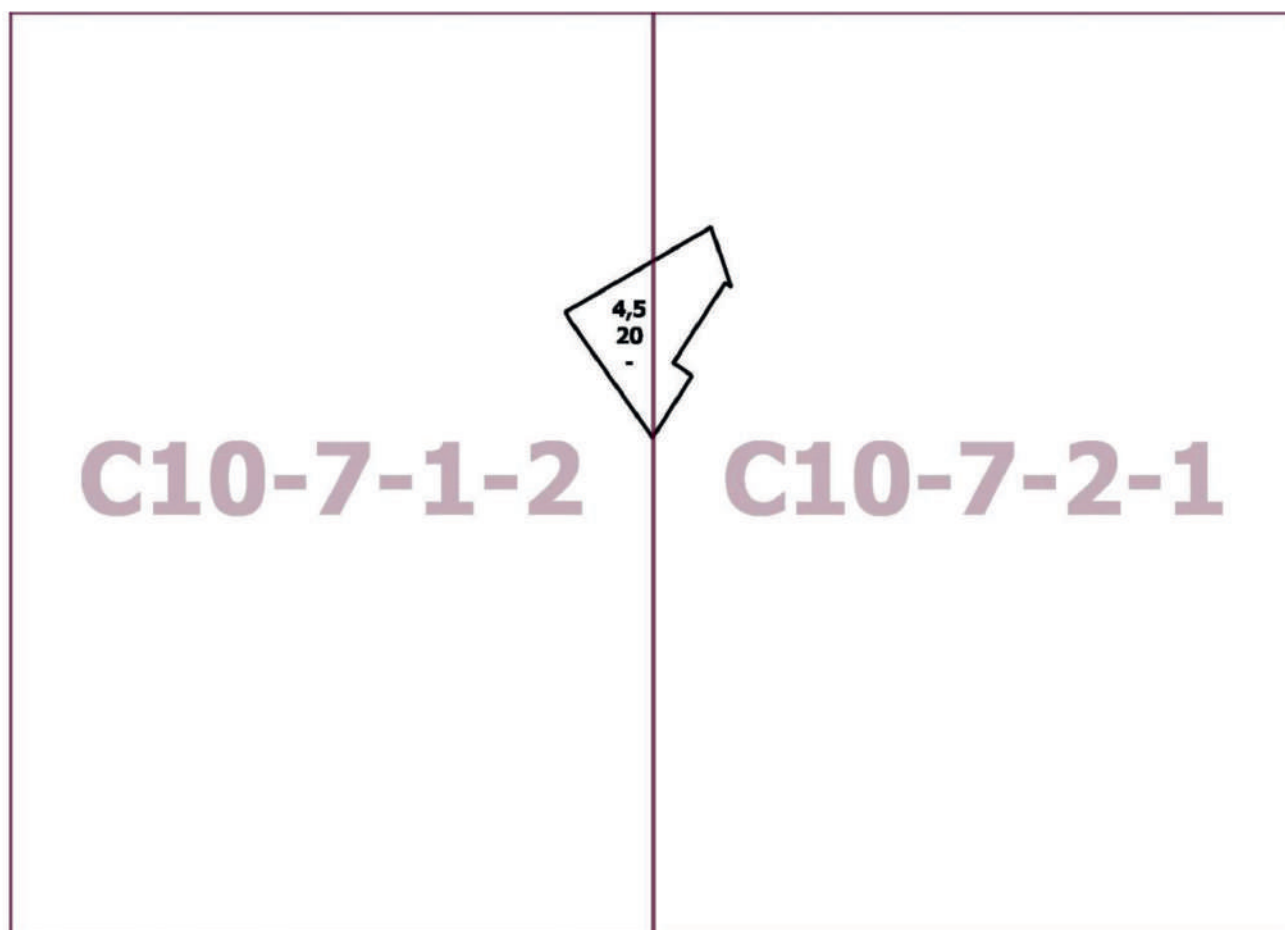
Книга 13
Троицкий административный округ города Москвы
Карта градостроительного зонирования
Границы территориальных зон и виды разрешенного использования
земельных участков и объектов капитального строительства
поселение Краснопахорское города Москвы



Приложение 2
к постановлению Правительства Москвы
от 16 августа 2022 г. № 1786-ПП

**Внесение изменения в приложение к постановлению Правительства Москвы
от 28 марта 2017 г. № 120-ПП**

Книга 13
Троицкий административный округ города Москвы
Карта градостроительного зонирования
Границы территориальных зон, подзон территориальных зон и предельные параметры
разрешенного строительства, реконструкции объектов капитального строительства
поселение Краснопахорское города Москвы



О внесении изменений в постановление Правительства Москвы от 28 марта 2017 г. № 120-ПП

Постановление Правительства Москвы от 16 августа 2022 года № 1787-ПП

В соответствии с Градостроительным кодексом Российской Федерации, Законом города Москвы от 25 июня 2008 г. № 28 «Градостроительный кодекс города Москвы», постановлениями Правительства Москвы от 7 апреля 2009 г. № 270-ПП «О создании Городской комиссии по вопросам градостроительства, землепользования и застройки при Правительстве Москвы и об утверждении положений о Городской и окружной комиссиях по вопросам градостроительства, землепользования и застройки при Правительстве Москвы», от 22 марта 2022 г. № 438-ПП «О реализации положений пункта 2 статьи 7 Федерального закона от 14 марта 2022 г. № 58-ФЗ «О внесении изменений в отдельные законодательные акты Российской Федерации» **Правительство Москвы постановляет:**

1. Внести изменения в постановление Правительства Москвы от 28 марта 2017 г. № 120-ПП «Об утверждении правил землепользования и застройки города Москвы»:

1.1. Карту градостроительного зонирования «Границы территориальных зон и виды разрешенного использования земельных участков и объектов капитального строительства. Северо-Западный административный округ города Москвы» раздела 1 книги 10 территориальной части правил землепользования и застройки приложения к постановлению дополнить изображением территориальной зоны согласно приложению 1 к настоящему постановлению.

1.2. Карту градостроительного зонирования «Границы территориальных зон, подзон территориальных зон и предельные параметры разрешенного строительства, реконструкции объектов капитального строительства. Северо-Западный административный округ города Москвы» раздела 1 книги 10 территориальной части правил землепользования и застройки приложения к постановлению дополнить изображением территориальной зоны согласно приложению 2 к настоящему постановлению.

1.3. Раздел 2 книги 10 территориальной части правил землепользования и застройки приложения к постановлению дополнить подразделом в редакции согласно приложению 3 к настоящему постановлению.

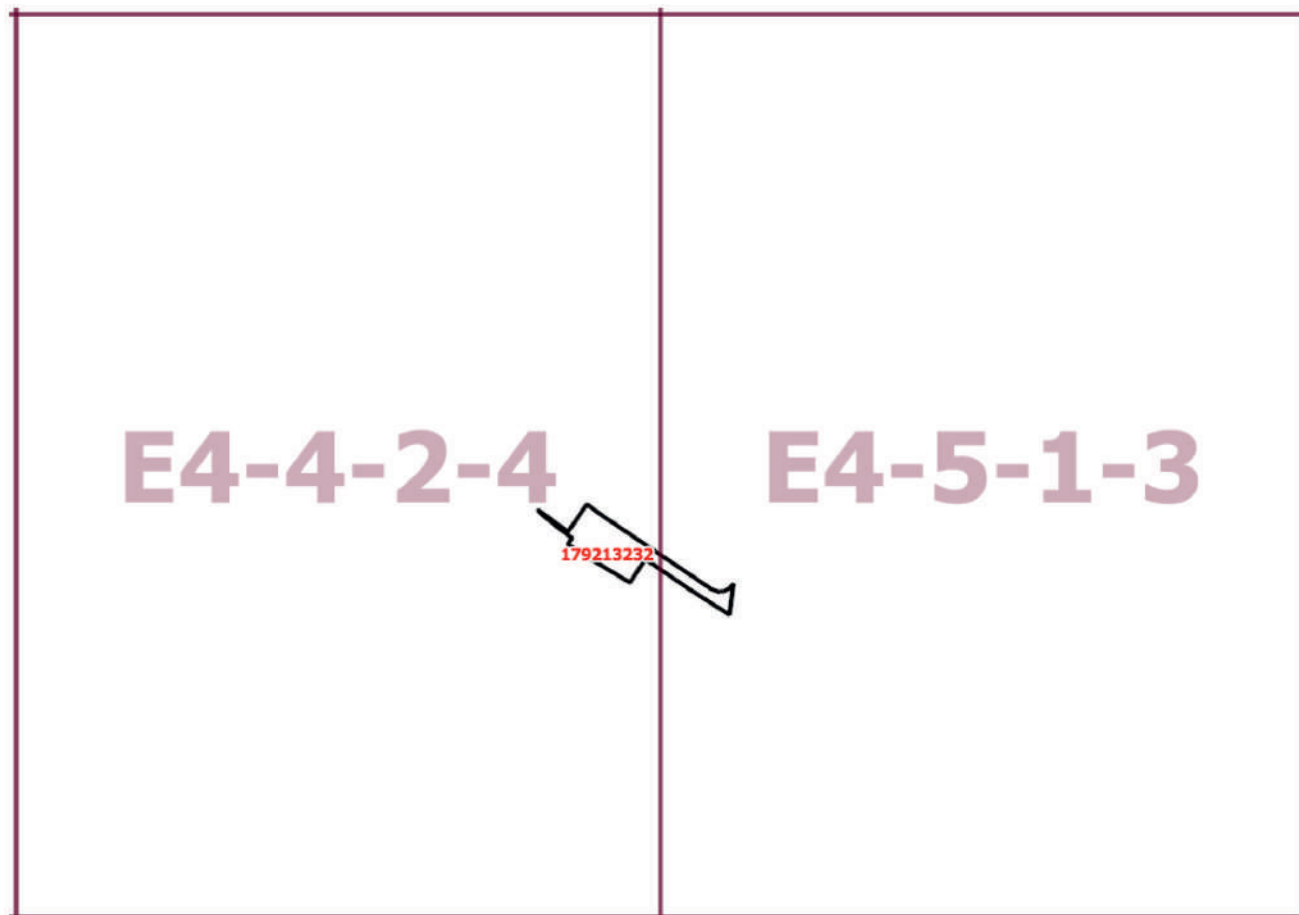
2. Контроль за выполнением настоящего постановления возложить на заместителя Мэра Москвы в Правительстве Москвы по вопросам градостроительной политики и строительства Бочкарева А.Ю.

Мэр Москвы **С.С.Собянин**

Приложение 1
к постановлению Правительства Москвы
от 16 августа 2022 г. № 1787-ПП

**Внесение изменения в приложение к постановлению Правительства Москвы
от 28 марта 2017 г. № 120-ПП**

Книга 10
Карта градостроительного зонирования
Границы территориальных зон и виды разрешенного использования
земельных участков и объектов капитального строительства
Северо-Западный административный округ города Москвы



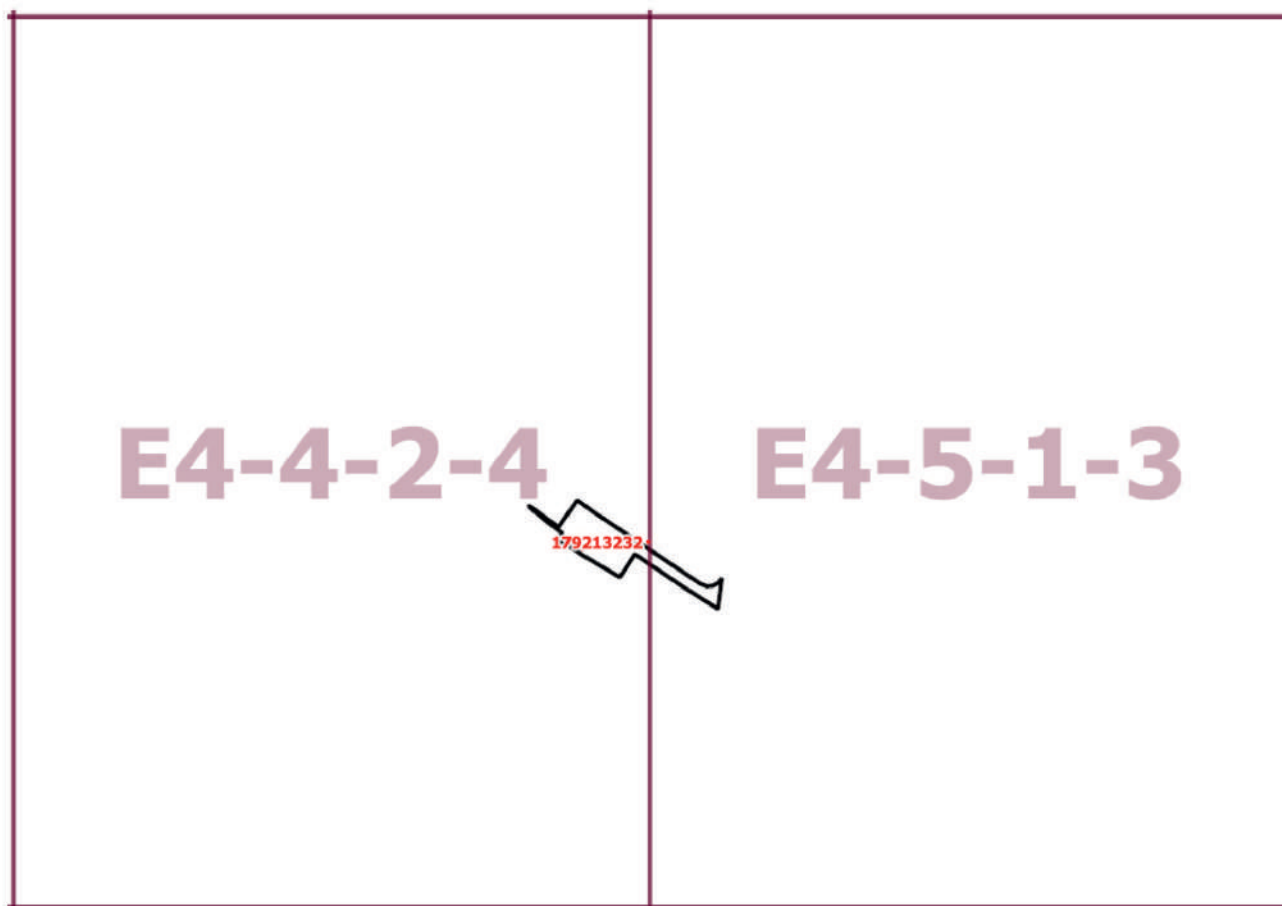
Приложение 2
к постановлению Правительства Москвы
от 16 августа 2022 г. № 1787-ПП

**Внесение изменения в приложение к постановлению Правительства Москвы
от 28 марта 2017 г. № 120-ПП**

Книга 10

Карта градостроительного зонирования

Границы территориальных зон, подзон территориальных зон и предельные параметры
разрешенного строительства, реконструкции объектов капитального строительства
Северо-Западный административный округ города Москвы



Приложение 3

к постановлению Правительства Москвы
от 16 августа 2022 г. № 1787-ПП

Внесение изменения в приложение к постановлению Правительства Москвы от 28 марта 2017 г. № 120-ПП

Книга 10

Северо-Западный административный округ города Москвы

Пункт 442

Территориальная зона		179213232
Основные виды разрешенного использования	6.9. Склад	
Условно разрешенные виды использования		
Вспомогательные виды		
Максимальный процент застройки (%)	Не установлен	
Высота застройки (м)	Не установлена	
Плотность застройки (тыс. кв. м/га)	Не установлена	
Минимальные и (или) максимальные размеры земельных участков (га)		
Иные показатели	Общая площадь объекта – 500 кв. м	

О внесении изменений в постановление Правительства Москвы от 28 марта 2017 г. № 120-ПП

Постановление Правительства Москвы от 16 августа 2022 года № 1788-ПП

В соответствии с Градостроительным кодексом Российской Федерации, Законом города Москвы от 25 июня 2008 г. № 28 «Градостроительный кодекс города Москвы», постановлениями Правительства Москвы от 7 апреля 2009 г. № 270-ПП «О создании Городской комиссии по вопросам градостроительства, землепользования и застройки при Правительстве Москвы и об утверждении положений о Городской и окружной комиссиях по вопросам градостроительства, землепользования и застройки при Правительстве Москвы», от 22 марта 2022 г. № 438-ПП «О реализации положений пункта 2 статьи 7 Федерального закона от 14 марта 2022 г. № 58-ФЗ «О внесении изменений в отдельные законодательные акты Российской Федерации» **Правительство Москвы постановляет:**

1. Внести изменения в постановление Правительства Москвы от 28 марта 2017 г. № 120-ПП «Об утверждении правил землепользования и застройки города Москвы»:

1.1. Карту градостроительного зонирования «Границы территориальных зон и виды разрешенного использования земельных участков и объектов капитального строительства. Южный административный округ города Москвы» раздела 1 книги 7 территориальной части правил землепользования и застройки приложения к поста-

новлению дополнить изображением территориальной зоны согласно приложению 1 к настоящему постановлению.

1.2. Карту градостроительного зонирования «Границы территориальных зон, подзон территориальных зон и предельные параметры разрешенного строительства, реконструкции объектов капитального строительства. Южный административный округ города Москвы» раздела 1 книги 7 территориальной части правил землепользования и застройки приложения к постановлению дополнить изображением территориальной зоны согласно приложению 2 к настоящему постановлению.

2. Контроль за выполнением настоящего постановления возложить на заместителя Мэра Москвы в Правительстве Москвы по вопросам градостроительной политики и строительства Бочкарева А.Ю.

Мэр Москвы **С.С.Собянин**

Приложение 1
*к постановлению Правительства Москвы
от 16 августа 2022 г. № 1788-ПП*

**Внесение изменения в приложение к постановлению Правительства Москвы
от 28 марта 2017 г. № 120-ПП**

Книга 7
Карта градостроительного зонирования
Границы территориальных зон и виды разрешенного использования
земельных участков и объектов капитального строительства
Южный административный округ города Москвы

G6-9-4-1

8.0 — В

Приложение 2

*к постановлению Правительства Москвы
от 16 августа 2022 г. № 1788-ПП*

**Внесение изменения в приложение к постановлению Правительства Москвы
от 28 марта 2017 г. № 120-ПП**

Книга 7

Карта градостроительного зонирования

Границы территориальных зон, подзон территориальных зон и предельные параметры
разрешенного строительства, реконструкции объектов капитального строительства

Южный административный округ города Москвы

G6-9-4-1



О внесении изменения в постановление Правительства Москвы от 28 марта 2017 г. № 120-ПП

Постановление Правительства Москвы от 16 августа 2022 года № 1789-ПП

В соответствии с Градостроительным кодексом Российской Федерации, Законом города Москвы от 25 июня 2008 г. № 28 «Градостроительный кодекс города Москвы» **Правительство Москвы постановляет:**

1. Внести изменение в постановление Правительства Москвы от 28 марта 2017 г. № 120-ПП «Об утверждении правил землепользования и застройки города Москвы», изменив изображение территориальной зоны на карте градостроительного зонирования «Границы территориальных зон и виды разрешенного использования земельных участков и объектов капитального строительства. Северо-Западный административный округ города Москвы» раздела 1 книги 10 территориальной части правил землепользования и застройки приложения к постановлению согласно приложению к настоящему постановлению.

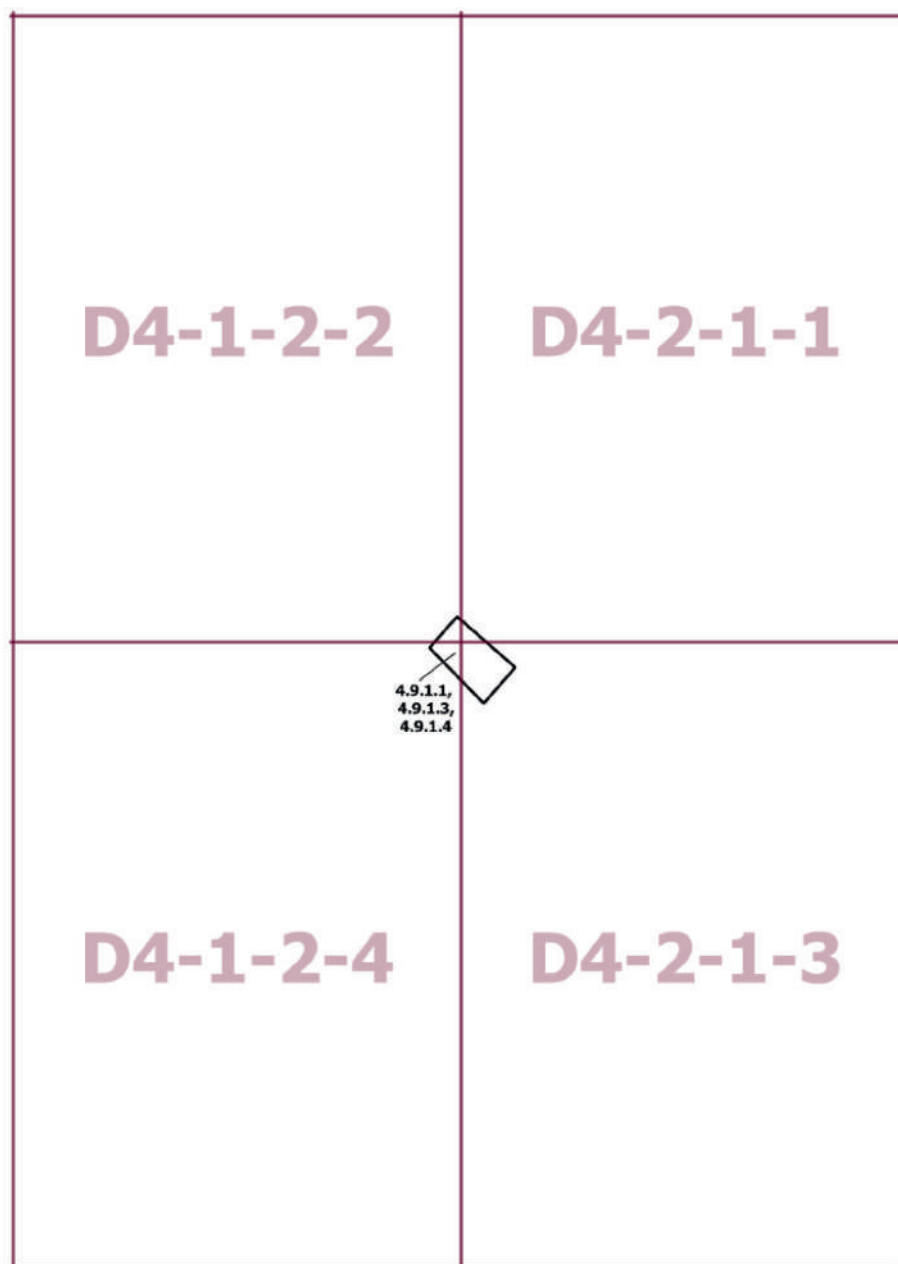
2. Контроль за выполнением настоящего постановления возложить на заместителя Мэра Москвы в Правительстве Москвы по вопросам градостроительной политики и строительства Бочкарева А.Ю.

Мэр Москвы **С.С.Собянин**

Приложение
к постановлению Правительства Москвы
от 16 августа 2022 г. № 1789-ПП

**Внесение изменения в приложение к постановлению Правительства Москвы
от 28 марта 2017 г. № 120-ПП**

Книга 10
Карта градостроительного зонирования
Границы территориальных зон и виды разрешенного использования
земельных участков и объектов капитального строительства
Северо-Западный административный округ города Москвы



О внесении изменения в постановление Правительства Москвы от 28 марта 2017 г. № 120-ПП

Постановление Правительства Москвы от 16 августа 2022 года № 1790-ПП

В соответствии с Градостроительным кодексом Российской Федерации, Законом города Москвы от 25 июня 2008 г. № 28 «Градостроительный кодекс города Москвы» **Правительство Москвы постановляет:**

1. Внести изменение в постановление Правительства Москвы от 28 марта 2017 г. № 120-ПП «Об утверждении правил землепользования и застройки города Москвы», изменив изображение территориальной зоны на карте градостроительного зонирования «Границы территориальных зон и виды разрешенного использования земельных участков и объектов капитального строительства. Западный административный округ города Москвы» раздела 1 книги 9 территориальной части правил землепользования и застройки приложения к постановлению согласно приложению к настоящему постановлению.

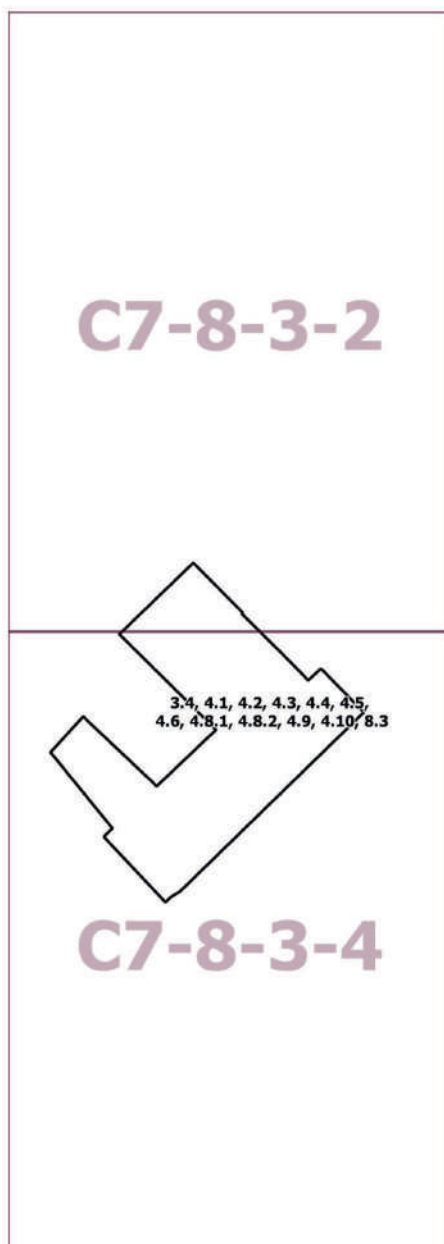
2. Контроль за выполнением настоящего постановления возложить на заместителя Мэра Москвы в Правительстве Москвы по вопросам градостроительной политики и строительства Бочкарева А.Ю.

Мэр Москвы **С.С.Собянин**

Приложение
к постановлению Правительства Москвы
от 16 августа 2022 г. № 1790-ПП

**Внесение изменения в приложение к постановлению Правительства Москвы
от 28 марта 2017 г. № 120-ПП**

Книга 9
Карта градостроительного зонирования
Границы территориальных зон и виды разрешенного использования
земельных участков и объектов капитального строительства
Западный административный округ города Москвы



О внесении изменений в постановление Правительства Москвы от 28 марта 2017 г. № 120-ПП

Постановление Правительства Москвы от 16 августа 2022 года № 1791-ПП

В соответствии с Градостроительным кодексом Российской Федерации, Законом города Москвы от 25 июня 2008 г. № 28 «Градостроительный кодекс города Москвы», постановлениями Правительства Москвы от 7 апреля 2009 г. № 270-ПП «О создании Городской комиссии по вопросам градостроительства, землепользования и застройки при Правительстве Москвы и об утверждении положений о Городской и окружной комиссиях по вопросам градостроительства, землепользования и застройки при Правительстве Москвы», от 22 марта 2022 г. № 438-ПП «О реализации положений пункта 2 статьи 7 Федерального закона от 14 марта 2022 г. № 58-ФЗ «О внесении изменений в отдельные законодательные акты Российской Федерации» **Правительство Москвы постановляет:**

1. Внести изменения в постановление Правительства Москвы от 28 марта 2017 г. № 120-ПП «Об утверждении правил землепользования и застройки города Москвы»:

1.1. Карту градостроительного зонирования «Границы территориальных зон и виды разрешенного использования земельных участков и объектов капитального строительства. Юго-Восточный административный округ города Москвы» раздела 1 книги 6 территориальной части правил землепользования и застройки приложения к постановлению дополнить изображением территориальной зоны согласно приложению 1 к настоящему постановлению.

1.2. Карту градостроительного зонирования «Границы территориальных зон, подзон территориальных зон и предельные параметры разрешенного строительства, реконструкции объектов капитального строительства. Юго-Восточный административный округ города Москвы» раздела 1 книги 6 территориальной части правил землепользования и застройки приложения к постановлению дополнить изображением территориальной зоны согласно приложению 2 к настоящему постановлению.

1.3. Раздел 2 книги 6 территориальной части правил землепользования и застройки приложения к постановлению дополнить подразделом в редакции согласно приложению 3 к настоящему постановлению.

1.4. Изображение территории на карте градостроительного зонирования «Территории, в границах которых предусматривается осуществление деятельности по комплексному развитию территории» раздела 1 книги 14 территориальной части правил землепользования и застройки приложения к постановлению изменить согласно приложению 4 к настоящему постановлению.

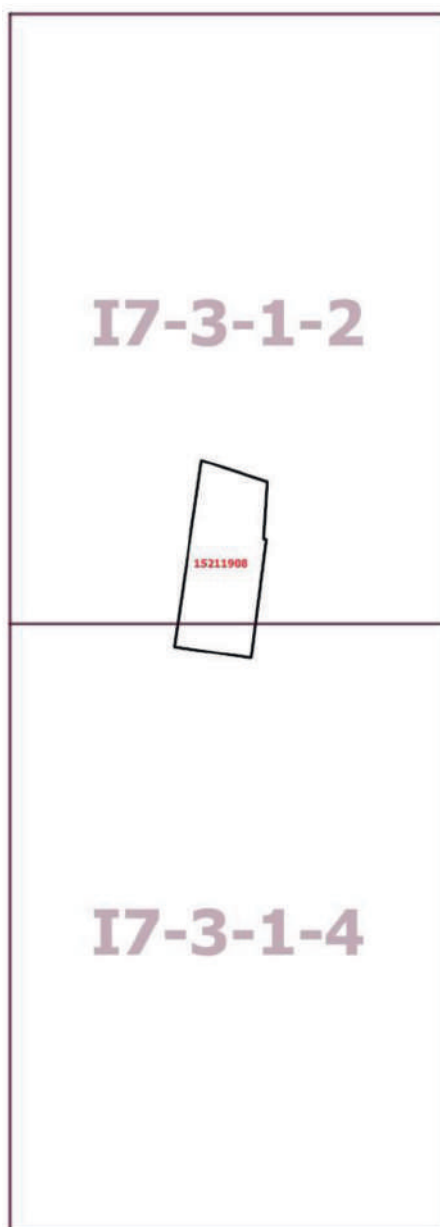
2. Контроль за выполнением настоящего постановления возложить на заместителя Мэра Москвы в Правительстве Москвы по вопросам градостроительной политики и строительства Бочкарева А.Ю.

Мэр Москвы **С.С.Собянин**

Приложение 1
*к постановлению Правительства Москвы
от 16 августа 2022 г. № 1791-ПП*

**Внесение изменения в приложение к постановлению Правительства Москвы
от 28 марта 2017 г. № 120-ПП**

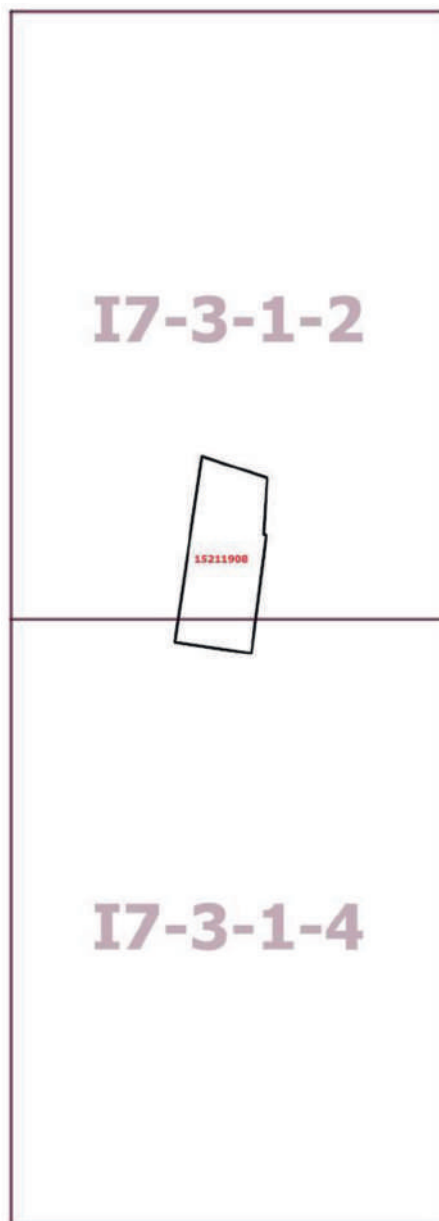
Книга 6
Карта градостроительного зонирования
Границы территориальных зон и виды разрешенного использования
земельных участков и объектов капитального строительства
Юго-Восточный административный округ города Москвы



Приложение 2
к постановлению Правительства Москвы
от 16 августа 2022 г. № 1791-ПП

**Внесение изменения в приложение к постановлению Правительства Москвы
от 28 марта 2017 г. № 120-ПП**

Книга 6
Карта градостроительного зонирования
Границы территориальных зон, подзон территориальных зон и предельные параметры
разрешенного строительства, реконструкции объектов капитального строительства
Юго-Восточный административный округ города Москвы



Приложение 3
к постановлению Правительства Москвы
от 16 августа 2022 г. № 1791-ПП

**Внесение изменения в приложение к постановлению Правительства Москвы
от 28 марта 2017 г. № 120-ПП**

Книга 6
Юго-Восточный административный округ города Москвы

Пункт 537

Территориальная зона		15211908
Основные виды разрешенного использования	6.9. Склад. 6.11. Целлюлозно-бумажная промышленность	
Условно разрешенные виды использования	Не установлены	
Вспомогательные виды		
Максимальный процент застройки (%)	Не установлен	
Высота застройки (м)	Не установлена	
Плотность застройки (тыс.кв.м/га)	Не установлена	
Минимальные и (или) максимальные размеры земельных участков (га)		
Иные показатели	Количество этажей – 3 этажа. Общая площадь – 6 968 кв. м	

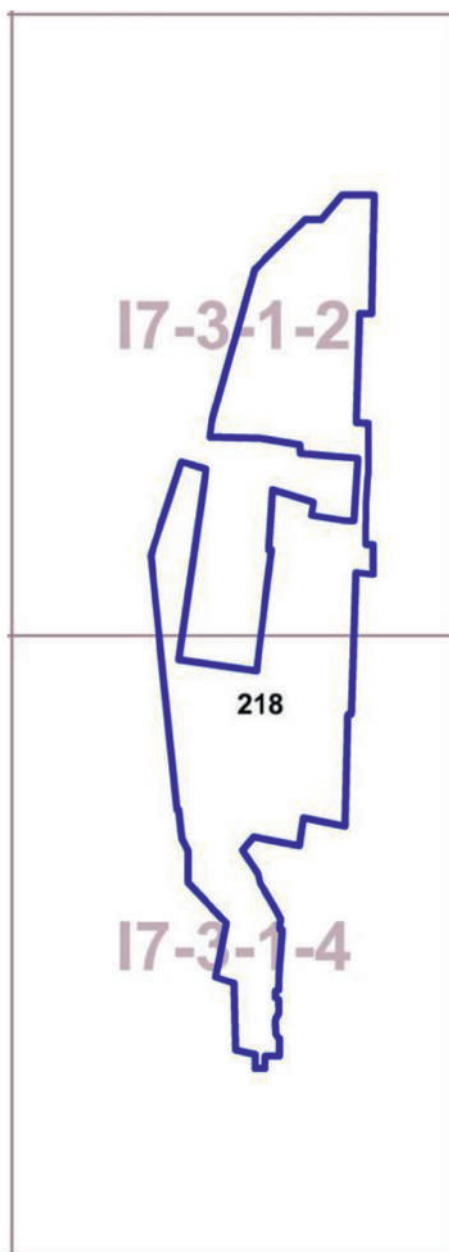
Приложение 4
к постановлению Правительства Москвы
от 16 августа 2022 г. № 1791-ПП

**Внесение изменения в приложение к постановлению Правительства Москвы
от 28 марта 2017 г. № 120-ПП**

Книга 14

Карта градостроительного зонирования

Территории, в границах которых предусматривается осуществление деятельности
по комплексному развитию территории



О внесении изменения в постановление Правительства Москвы от 28 марта 2017 г. № 120-ПП

Постановление Правительства Москвы от 16 августа 2022 года № 1793-ПП

В соответствии с Градостроительным кодексом Российской Федерации, Законом города Москвы от 25 июня 2008 г. № 28 «Градостроительный кодекс города Москвы» **Правительство Москвы постановляет:**

1. Внести изменение в постановление Правительства Москвы от 28 марта 2017 г. № 120-ПП «Об утверждении правил землепользования и застройки города Москвы», изменив изображение территориальной зоны на карте градостроительного зонирования «Границы территориальных зон и виды разрешенного использования земельных участков и объектов капитального строительства. Южный административный округ города Москвы» раздела 1 книги 7 территориальной части правил землепользования и застройки приложения к постановлению согласно приложению к настоящему постановлению.

2. Контроль за выполнением настоящего постановления возложить на заместителя Мэра Москвы в Правительстве Москвы по вопросам градостроительной политики и строительства Бочкарева А.Ю.

Мэр Москвы **С.С.Собянин**

Приложение
к постановлению Правительства Москвы
от 16 августа 2022 г. № 1793-ПП

**Внесение изменения в приложение к постановлению Правительства Москвы
от 28 марта 2017 г. № 120-ПП**

Книга 7
Карта градостроительного зонирования
Границы территориальных зон и виды разрешенного использования
земельных участков и объектов капитального строительства
Южный административный округ города Москвы

H7-8-4-2

4.4

О внесении изменений в постановление Правительства Москвы от 28 марта 2017 г. № 120-ПП

Постановление Правительства Москвы от 16 августа 2022 года № 1794-ПП

В соответствии с Градостроительным кодексом Российской Федерации, Законом города Москвы от 25 июня 2008 г. № 28 «Градостроительный кодекс города Москвы», постановлениями Правительства Москвы от 7 апреля 2009 г. № 270-ПП «О создании Городской комиссии по вопросам градостроительства, землепользования и застройки при Правительстве Москвы и об утверждении положений о Городской и окружной комиссиях по вопросам градостроительства, землепользования и застройки при Правительстве Москвы», от 22 марта 2022 г. № 438-ПП «О реализации положений пункта 2 статьи 7 Федерального закона от 14 марта 2022 г. № 58-ФЗ «О внесении изменений в отдельные законодательные акты Российской Федерации» **Правительство Москвы постановляет:**

1. Внести изменения в постановление Правительства Москвы от 28 марта 2017 г. № 120-ПП «Об утверждении правил землепользования и застройки города Москвы»:

1.1. Изображение территориальной зоны на карте градостроительного зонирования «Границы территориальных зон и виды разрешенного использования земельных участков и объектов капитального строительства. Юго-Восточный административный округ города Москвы» раздела 1 книги 6 территориальной части правил землепользования и застройки приложения к постановлению изменить согласно приложению 1 к настоящему постановлению.

1.2. Изображение территориальной зоны на карте градостроительного зонирования «Границы территориальных зон, подзон территориальных зон и предельные параметры разрешенного строительства, реконструкции объектов капитального строительства. Юго-Восточный административный округ города Москвы» раздела 1 книги 6 территориальной части правил землепользования и застройки приложения к постановлению изменить согласно приложению 2 к настоящему постановлению.

1.3. Раздел 2 книги 6 территориальной части правил землепользования и застройки приложения к постановлению дополнить подразделом в редакции согласно приложению 3 к настоящему постановлению.

2. Контроль за выполнением настоящего постановления возложить на заместителя Мэра Москвы в Правительстве Москвы по вопросам градостроительной политики и строительства Бочкарева А.Ю.

Мэр Москвы **С.С.Собянин**

Приложение 1
к постановлению Правительства Москвы
от 16 августа 2022 г. № 1794-ПП

**Внесение изменения в приложение к постановлению Правительства Москвы
от 28 марта 2017 г. № 120-ПП**

Книга 6
Карта градостроительного зонирования
Границы территориальных зон и виды разрешенного использования
земельных участков и объектов капитального строительства
Юго-Восточный административный округ города Москвы



I6-4-1-2

Приложение 2
*к постановлению Правительства Москвы
от 16 августа 2022 г. № 1794-ПП*

**Внесение изменения в приложение к постановлению Правительства Москвы
от 28 марта 2017 г. № 120-ПП**

Книга 6
Карта градостроительного зонирования
Границы территориальных зон, подзон территориальных зон и предельные параметры
разрешенного строительства, реконструкции объектов капитального строительства
Юго-Восточный административный округ города Москвы



I6-4-1-2

Приложение 3
к постановлению Правительства Москвы
от 16 августа 2022 г. № 1794-ПП

**Внесение изменения в приложение к постановлению Правительства Москвы
от 28 марта 2017 г. № 120-ПП**

Книга 6
Юго-Восточный административный округ города Москвы

Пункт 537

Территориальная зона	144222205.001
Основные виды разрешенного использования	4.9.1.1. Заправка транспортных средств. 4.9.1.3. Автомобильные мойки. 4.9.1.4. Ремонт автомобилей
Условно разрешенные виды использования	
Вспомогательные виды	
Максимальный процент застройки (%)	Не установлен
Высота застройки (м)	15
Плотность застройки (тыс.кв.м/га)	Не установлена
Минимальные и (или) максимальные размеры земельных участков (га)	
Иные показатели	Общая площадь объекта – 1 000 кв. м

О комплексном развитии территории нежилкой застройки города Москвы, расположенной в производственной зоне № 56 «Грайвороново» (район Текстильщики)

Постановление Правительства Москвы от 17 августа 2022 года № 1795-ПП

В соответствии с Градостроительным кодексом Российской Федерации, постановлением Правительства Москвы от 23 марта 2021 г. № 331-ПП «О мерах по реализации проектов комплексного развития территорий нежилкой застройки города Москвы» **Правительство Москвы постановляет:**

1. Установить, что:

1.1. Комплексному развитию подлежит территория нежилкой застройки города Москвы общей площадью 4,26 га, расположенная в производственной зоне № 56 «Грайвороново» (район Текстильщики) (далее – КРТ «Грайвороново» (район Текстильщики), в границах территории согласно приложению 1 к настоящему постановлению.

1.2. Графическое описание местоположения границ КРТ «Грайвороново» (район Текстильщики), основные виды разрешенного использования земельных участков и объектов капитального строительства, которые могут быть выбраны при реализации решения о КРТ «Грайвороново» (район Текстильщики), а также предельные параметры разрешенного строительства, реконструкции объектов капитального строительства приведены в приложении 1 к настоящему постановлению.

1.3. Перечень земельных участков и расположенных на них объектов капитального строительства в границах КРТ «Грайвороново» (район Текстильщики), в том числе перечень объектов капитального строительства, подлежащих сносу или реконструкции, приведены в приложении 2 к настоящему постановлению.

1.4. Предельный срок реализации решения о КРТ «Грайвороново» (район Текстильщики) составляет 4 года со дня вступления в силу настоящего постановления.

1.5. Предельный срок подготовки документации по планировке территории в целях реализации решения о КРТ «Грайвороново» (район Текстильщики) составляет 6 месяцев со дня вступления в силу настоящего постановления.

1.6. Реализация решения о КРТ «Грайвороново» (район Текстильщики) осуществляется юридическими лицами, созданными городом Москвой:

– Государственным бюджетным учреждением города Москвы «Главное архитектурно-планировочное управление Москомархитектуры» (ИНН 9710025951) в части подготовки документации по планировке территории;

– Государственным казенным учреждением города Москвы «Управление подготовки территорий» (ИНН 7703722154) в части организации проведения мероприятий по освобождению и подготовке территории (изъятие земельных участков и иных объектов недвижимого имущества, снос зданий, строений, сооружений и гаражей);

– Московским фондом реновации жилой застройки (ИНН 7703434808) в части выполнения функций застройщика территории.

2. Контроль за выполнением настоящего постановления возложить на заместителя Мэра Москвы в Правительстве Москвы по вопросам экономической политики и имущественно-земельных отношений Ефимова В.В. и заместителя Мэра Москвы в Правительстве Москвы по вопросам градостроительной политики и строительства Бочкарева А.Ю.


Мэр Москвы **С.С.Собянин**

Приложение 1
к постановлению Правительства Москвы
от 17 августа 2022 г. № 1795-ПП

Графическое описание местоположения границ комплексного развития территории нежилй застройки города Москвы, расположенной в производственной зоне № 56 «Грайвороново» (район Текстильщики)



Условные обозначения:

 Граница территории нежилй застройки города Москвы, подлежащей комплексному развитию (общая площадь 4,26 га)

Основные виды разрешенного использования земельных участков и объектов капитального строительства, которые могут быть выбраны при реализации решения о комплексном развитии территории нежилой застройки города Москвы, расположенной в производственной зоне № 56 «Грайвороново» (район Текстильщики)

2.6 – Многоэтажная жилая застройка (высотная застройка). Размещение многоквартирных домов этажностью девять этажей и выше; благоустройство и озеленение придомовых территорий; обустройство спортивных и детских площадок, хозяйственных площадок и площадок для отдыха; размещение подземных гаражей и автостоянок, размещение объектов обслуживания жилой застройки во встроенных, пристроенных и встроено-пристроенных помещениях многоквартирного дома, в отдельных помещениях дома, если площадь таких помещений в многоквартирном доме не составляет более 15% от общей площади дома.

2.7 – Обслуживание жилой застройки. Размещение объектов капитального строительства, размещение которых предусмотрено видами разрешенного использования с кодами 3.1, 3.2, 3.3, 3.4, 3.4.1, 3.5.1, 3.6, 3.7, 3.10.1, 4.1, 4.3, 4.4, 4.6, 5.1.2, 5.1.3, если их размещение необходимо для обслуживания жилой застройки, а также связано с проживанием граждан, не причиняет вреда окружающей среде и санитарному благополучию, не нарушает права жителей, не требует установления санитарной зоны.

2.7.1 – Хранение автотранспорта. Размещение отдельных стоящих и пристроенных гаражей, в том числе подземных, предназначенных для хранения автотранспорта, в том числе с разделением на машино-места, за исключением гаражей, размещение которых предусмотрено содержанием видов разрешенного использования с кодами 2.7.2, 4.9.

3.3 – Бытовое обслуживание. Размещение объектов капитального строительства, предназначенных для оказания населению или организациям бытовых услуг (мастерские мелкого ремонта, ателье, бани, парикмахерские, прачечные, химчистки, похоронные бюро).

4.1 – Деловое управление. Размещение объектов капитального строительства с целью размещения объектов управленческой деятельности, не связанной с государственным или муниципальным управлением и оказанием услуг, а также с целью обеспечения совершения сделок, не требующих передачи товара в момент их совершения между организациями, в том числе биржевая деятельность (за исключением банковской и страховой деятельности).

4.4 – Магазины. Размещение объектов капитального строительства, предназначенных для продажи товаров, торговая площадь которых составляет до 5000 кв. м.

4.5 – Банковская и страховая деятельность. Размещение объектов капитального строительства, предназначенных для размещения организаций, оказывающих банковские и страховые услуги.

4.6 – Общественное питание. Размещение объектов капитального строительства в целях устройства мест общественного питания (рестораны, кафе, столовые, закусочные, бары).

4.9 – Служебные гаражи. Размещение постоянных или временных гаражей, стоянок для хранения служебного автотранспорта, используемого в целях осуществления видов деятельности, предусмотренных видами разрешенного использования с кодами 3.0, 4.0, а также для стоянки и хранения транспортных средств общего пользования, в том числе в депо.

12.0.1 – Улично-дорожная сеть. Размещение объектов улично-дорожной сети: автомобильных дорог, трамвайных путей и пешеходных тротуаров в границах населенных пунктов, пешеходных переходов, бульваров, площадей, проездов, велодорожек и объектов велотранспортной и инженерной инфраструктуры; размещение придорожных стоянок (парковок) транспортных средств в границах городских улиц и дорог, за исключением предусмотренных видами разрешенного использования с кодами 2.7.1, 4.9, 7.2.3, а также некапитальных сооружений, предназначенных для охраны транспортных средств.

12.0.2 – Благоустройство территории. Размещение декоративных, технических, планировочных, конструктивных устройств, элементов озеленения, различных видов оборудования и оформления, малых архитектурных форм, некапитальных нестационарных строений и сооружений, информационных щитов и указателей, применяемых как составные части благоустройства территории, общественных туалетов.

Предельные параметры разрешенного строительства, реконструкции объектов капитального строительства в границах территории нежилой застройки города Москвы, расположенной в производственной зоне № 56 «Грайвороново» (район Текстильщики)

Предельная плотность застройки земельного участка – не установлена.

Предельное количество этажей или предельная высота зданий, строений, сооружений – не установлены.

Максимальный процент застройки в границах земельного участка – не установлен.

Предельная суммарная поэтажная площадь объектов капитального строительства в габаритах наружных стен по внешнему обмеру – 114 830 кв. м.

Предельная (минимальная) суммарная поэтажная площадь общественно деловых и иных объектов в габаритах наружных стен по внешнему обмеру – 13 500 кв. м.

Предельная (максимальная) суммарная поэтажная площадь объектов жилой застройки в габаритах наружных стен по внешнему обмеру – 96 830 кв. м, в том числе для реализации Программы реновации жилищного фонда в городе Москве и иных городских нужд – 96 830 кв. м.

Приложение 2
к постановлению Правительства Москвы
от 17 августа 2022 г. № 1795-ПП

Перечень земельных участков и расположенных на них объектов капитального строительства в границах комплексного развития территории нежилкой застройки города Москвы, расположенной в производственной зоне № 56 «Грайвороново» (район Текстильщики), в том числе перечень объектов капитального строительства, подлежащих сносу или реконструкции

№ п/п	Кадастровый номер земельного участка	Адрес (местоположение) земельного участка	Площадь земельного участка, кв.м	Кадастровый номер объекта капитального строительства, расположенного на земельном участке	Адрес объекта капитального строительства	Площадь объекта капитального строительства, кв.м	Сведения о сносе/реконструкции объектов капитального строительства
1	77:04:0002005:10456	г. Москва, 1-й Грайвороновский проезд, вл. 20, стр. 20	6956	77:04:0002005:1311	г. Москва, 1-й Грайвороновский проезд, д. 20, стр. 20	9195,7	снос/ реконструкция
2	77:04:0002005:10463	г. Москва, 1-й Грайвороновский проезд, вл. 20, стр. 35	11733	77:04:0002005:1227	г. Москва, 1-й Грайвороновский проезд, д. 20, стр. 35	9980,9	снос/ реконструкция
3	77:04:0002005:10462	г. Москва, 1-й Грайвороновский проезд, вл. 20, стр. 25	197	Объекты капитального строительства отсутствуют			
4	77:04:0002005:10458	г. Москва, 1-й Грайвороновский проезд, вл. 20, стр. 24	39	Объекты капитального строительства отсутствуют			
5	77:04:0002005:10459	г. Москва, 1-й Грайвороновский проезд, вл. 20, стр. 26	6800	77:04:0002005:1312	г. Москва, 1-й Грайвороновский проезд, д. 20, стр. 26	4274,2	снос/ реконструкция
6	77:04:0002005:199 (в т.ч. 3У 77:04:0002005:11126)	г. Москва, 1-й Грайвороновский проезд, вл. 20	9043	77:04:0002005:1240	г. Москва, 1-й Грайвороновский проезд, д. 20, стр. 9	162,7	снос/ реконструкция
				77:04:0002005:1239	г. Москва, 1-й Грайвороновский проезд, д. 20, стр. 7	443,7	снос/ реконструкция

№ п/п	Кадастровый номер земельного участка	Адрес (местоположение) земельного участка	Площадь земельного участка, кв.м	Кадастровый номер объекта капитального строения, расположенного на земельном участке	Адрес объекта капитального строения	Площадь объекта капитального строения, кв.м	Сведения о сносе/реконструкции объектов капитального строительства
7	77:04:0002005:10455	г. Москва, 1-й Грайвороновский проезд, вл. 20, стр. 1, стр. 4, стр. 18, стр. 19	3189	77:04:0002005:1232	г. Москва, 1-й Грайвороновский проезд, д. 20, стр. 19	688,7	снос/реконструкция
				77:04:0002005:1234	г. Москва, 1-й Грайвороновский проезд, д. 20, стр. 4	155,4	снос/реконструкция
				77:04:0002005:1236	г. Москва, 1-й Грайвороновский проезд, д. 20, стр. 1	311,4	снос/реконструкция
8	77:04:0002005:10457	г. Москва, 1-й Грайвороновский проезд, вл. 20, стр. 36	1914	77:04:0002005:1242	г. Москва, 1-й Грайвороновский проезд, д. 20, стр. 18	447,7	снос/реконструкция
				77:04:0002005:1313	г. Москва, 1-й Грайвороновский проезд, д. 20, стр. 36	3365,3	снос/реконструкция
9	77:04:0002005:125	г. Москва, 1-й Грайвороновский проезд, вл. 2, стр. 1	748	Объекты капитального строительства отсутствуют			
10	77:04:0002005:10918	г. Москва, 1-й Грайвороновский проезд, вл. 20А, стр. 1	75	77:04:0002005:1105	г. Москва, 1-й Грайвороновский проезд, д. 20А, стр. 1	42,7	снос/реконструкция
11	Территории, в границах которых земельные участки не сформированы	-	1862	Объекты капитального строительства отсутствуют			

О комплексном развитии территории нежилой застройки города Москвы № 2162, расположенной в производственной зоне № 2 «Варшавское шоссе»

Постановление Правительства Москвы от 17 августа 2022 года № 1796-ПП

В соответствии с Градостроительным кодексом Российской Федерации, постановлением Правительства Москвы от 23 марта 2021 г. № 331-ПП «О мерах по реализации проектов комплексного развития территорий нежилой застройки города Москвы» **Правительство Москвы устанавливает:**

1. Установить, что:

1.1. Комплексному развитию подлежит территория нежилой застройки города Москвы № 2162 общей площадью 24,43 га, расположенная в производственной зоне № 2 «Варшавское шоссе» (далее – КРТ № 2162), в границах территории согласно приложению 1 к настоящему постановлению.

1.2. Графическое описание местоположения границ КРТ № 2162, основные виды разрешенного использования земельных участков и объектов капитального строительства, которые могут быть выбраны при реализации решения о КРТ № 2162, а также предельные параметры разрешенного строительства, реконструкции объектов капитального строительства приведены в приложении 1 к настоящему постановлению.

1.3. Перечень земельных участков и расположенных на них объектов капитального строительства в границах КРТ № 2162, в том числе перечень объектов капитального строительства, подлежащих сносу или реконструкции, приведены в приложении 2 к настоящему постановлению.

1.4. Предельный срок реализации решения о КРТ № 2162 составляет 12 лет со дня вступления в силу настоящего постановления.

1.5. Предельный срок подготовки документации по планировке территории в целях реализации решения о КРТ № 2162 составляет 6 месяцев со дня вступления в силу настоящего постановления.

1.6. Реализация решения о КРТ № 2162 осуществляется юридическими лицами, созданными городом Москвой:

– Государственным бюджетным учреждением города Москвы «Главное архитектурно-планировочное управление Москомархитектуры» (ИНН 9710025951) в части подготовки документации по планировке территории;

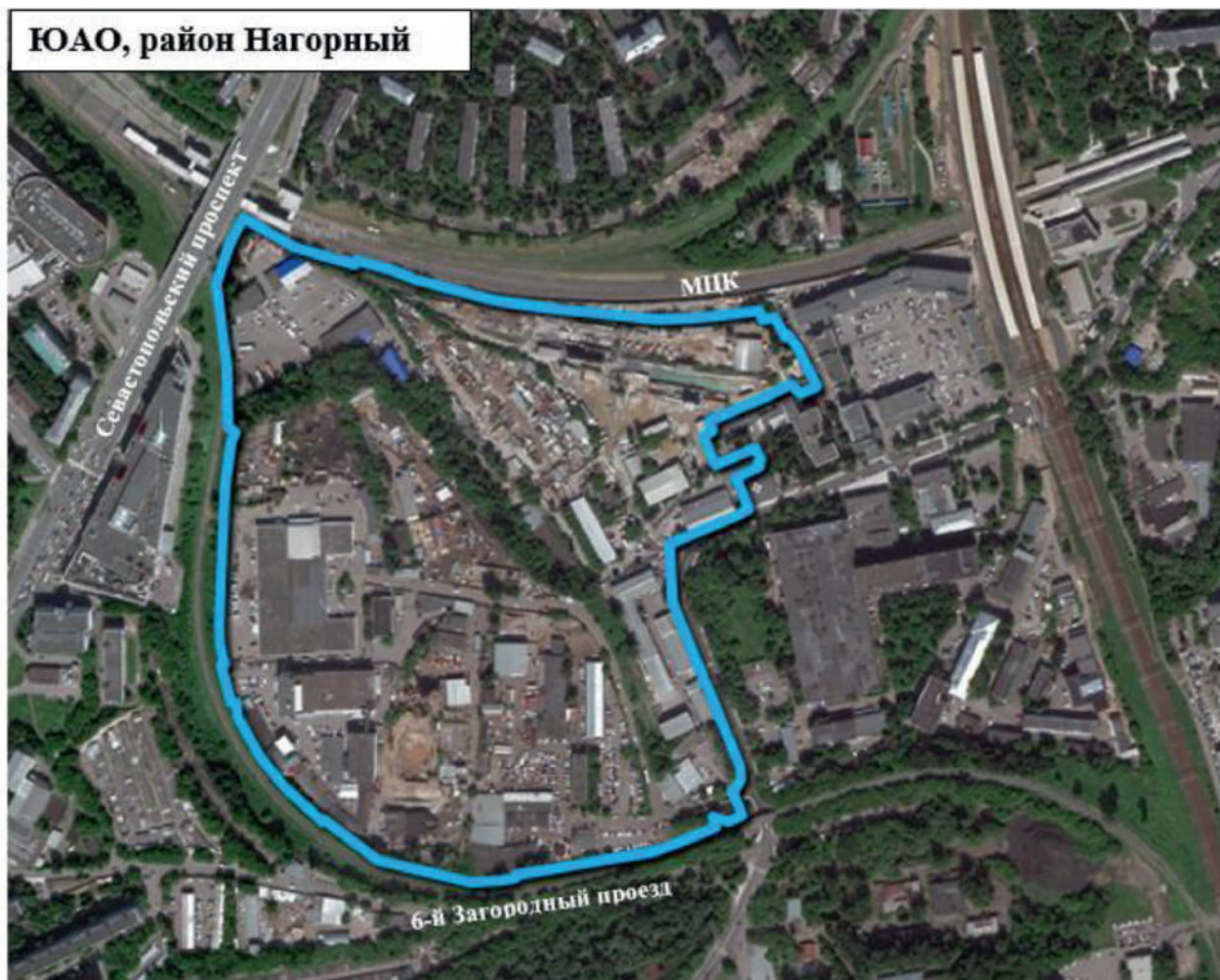
– казенным предприятием города Москвы «Комплексное развитие территории» (ИНН 7709087036) в части проведения и организации мероприятий, направленных на реализацию решения о комплексном развитии территории нежилой застройки города Москвы, за исключением подготовки документации по планировке территории.

2. Контроль за выполнением настоящего постановления возложить на заместителя Мэра Москвы в Правительстве Москвы по вопросам экономической политики и имущественно-земельных отношений Ефимова В.В. и заместителя Мэра Москвы в Правительстве Москвы по вопросам градостроительной политики и строительства Бочкарева А.Ю.

Мэр Москвы **С.С.Собянин**

Приложение 1
к постановлению Правительства Москвы
от 17 августа 2022 г. № 1796-ПП

Графическое описание местоположения границ комплексного развития территории нежилй застройки города Москвы № 2162, расположенной в производственной зоне № 2 «Варшавское шоссе»



Условные обозначения:



Граница территории, подлежащей комплексному развитию территории нежилй застройки города Москвы (общей площадью 24,43 га)

Основные виды разрешенного использования земельных участков и объектов капитального строительства, которые могут быть выбраны при реализации решения о комплексном развитии территории нежилой застройки города Москвы № 2162, расположенной в производственной зоне № 2 «Варшавское шоссе»

3.0 – Общественное использование объектов капитального строительства. Размещение объектов капитального строительства в целях обеспечения удовлетворения бытовых, социальных и духовных потребностей человека. Содержание данного вида разрешенного использования включает в себя содержание видов разрешенного использования с кодами 3.1–3.10.2.

3.1.1 – Предоставление коммунальных услуг. Размещение зданий и сооружений, обеспечивающих поставку воды, тепла, электричества, газа, отвод канализационных стоков, очистку и уборку объектов недвижимости (котельных, водозаборов, очистных сооружений, насосных станций, водопроводов, линий электропередачи, трансформаторных подстанций, газопроводов, линий связи, телефонных станций, канализаций, стоянок, гаражей и мастерских для обслуживания уборочной и аварийной техники, сооружений, необходимых для сбора и плавки снега).

3.9.2 – Проведение научных исследований. Размещение зданий и сооружений, предназначенных для проведения научных изысканий, исследований и разработок (научно-исследовательские и проектные институты, научные центры, инновационные центры, государственные академии наук, опытно-конструкторские центры, в том числе отраслевые).

3.9.3 – Проведение научных испытаний. Размещение зданий и сооружений для проведения изысканий, испытаний опытных промышленных образцов, для размещения организаций, осуществляющих научные изыскания, исследования и разработки, научные и селекционные работы, ведение сельского и лесного хозяйства для получения ценных с научной точки зрения образцов растительного и животного мира.

4.1 – Деловое управление. Размещение объектов капитального строительства с целью размещения объектов управленческой деятельности, не связанной с государственным или муниципальным управлением и оказанием услуг, а также с целью обеспечения совершения сделок, не требующих передачи товара в момент их совершения между организациями, в том числе биржевая деятельность (за исключением банковской и страховой деятельности).

4.2 – Объекты торговли (торговые центры, торгово-развлекательные центры (комплексы)). Размещение объектов капитального строительства общей площадью свыше 5000 кв.м с целью размещения одной или нескольких организаций, осуществляющих продажу товаров и (или) оказание услуг в соответствии с содержанием видов разрешенного использования с кодами 4.5, 4.6, 4.8–4.8.2; размещение гаражей и (или) стоянок для автомобилей сотрудников и посетителей торгового центра.

4.3 – Рынки. Размещение объектов капитального строительства, сооружений, предназначенных для организации постоянной или временной торговли (ярмарка, рынок, базар), с учетом того, что каждое из торговых мест не располагает торговой площадью более 200 кв.м; размещение гаражей и (или) стоянок для автомобилей сотрудников и посетителей рынка.

4.4 – Магазины. Размещение объектов капитального строительства, предназначенных для продажи товаров, торговая площадь которых составляет до 5000 кв.м.

4.5 – Банковская и страховая деятельность. Размещение объектов капитального строительства, предназначенных для размещения организаций, оказывающих банковские и страховые услуги.

4.6 – Общественное питание. Размещение объектов капитального строительства в целях устройства мест общественного питания (рестораны, кафе, столовые, закусочные, бары).

4.7 – Гостиничное обслуживание. Размещение гостиниц.

4.8.1 – Развлекательные мероприятия. Размещение зданий и сооружений, предназначенных для организации развлекательных мероприятий, путешествий, для размещения дискотек и танцевальных площадок, ночных клубов, аквапарков, боулинга, аттракционов и т.п., игровых автоматов (кроме игрового оборудования, используемого для проведения азартных игр), игровых площадок.

4.8.2 – Проведение азартных игр. Размещение зданий и сооружений, предназначенных для размещения букмекерских контор, тотализаторов, их пунктов приема ставок вне игровых зон.

4.9 – Служебные гаражи. Размещение постоянных или временных гаражей, стоянок для хранения служебного автотранспорта, используемого в целях осуществления видов деятельности, предусмотренных видами разрешенного использования с кодами 3.0, 4.0, а также для стоянки и хранения транспортных средств общего пользования, в том числе в депо.

4.10 – Выставочно-ярмарочная деятельность. Размещение объектов капитального строительства, сооружений, предназначенных для осуществления выставочно-ярмарочной и конгрессной деятельности, включая деятельность, необходимую для обслуживания указанных мероприятий (застройка экспозиционной площади, организация питания участников мероприятий).

5.1.2 – Обеспечение занятий спортом в помещениях. Размещение спортивных клубов, спортивных залов, бассейнов, физкультурно-оздоровительных комплексов в зданиях и сооружениях.

5.1.3 – Площадки для занятий спортом. Размещение площадок для занятия спортом и физкультурой на открытом воздухе (физкультурные площадки, беговые дорожки, поля для спортивной игры).

12.0.1 – Улично-дорожная сеть. Размещение объектов улично-дорожной сети: автомобильных дорог, трамвайных путей и пешеходных тротуаров в границах населенных пунктов, пешеходных переходов, бульваров, площадей, проездов, велодорожек и объектов велотранспортной и инженерной инфраструктуры; размещение придорожных стоянок (парковок) транспортных средств в границах городских улиц и дорог, за исключением предусмотренных видами разрешенного использования с кодами 2.7.1, 4.9, 7.2.3, а также некапитальных сооружений, предназначенных для охраны транспортных средств.

12.0.2 – Благоустройство территории. Размещение декоративных, технических, планировочных, конструктивных устройств, элементов озеленения, различных видов оборудования и оформления, малых архитектурных форм, некапитальных нестационарных строений и сооружений, информационных щитов и указателей, применяемых как составные части благоустройства территории, общественных туалетов.

Предельные параметры разрешенного строительства, реконструкции объектов капитального строительства в границах территории нежилкой застройки города Москвы № 2162, расположенной в производственной зоне № 2 «Варшавское шоссе»

Предельная плотность застройки земельного участка – не установлена.

Предельное количество этажей или предельная высота зданий, строений, сооружений – не установлены.

Максимальный процент застройки в границах земельного участка – не установлен.

Предельная суммарная поэтажная площадь объектов капитального строительства в габаритах наружных стен по внешнему обмеру – 500 000 кв.м, в том числе гостиницы – 31 140 кв.м.

Предельная (минимальная) суммарная поэтажная площадь общественно-деловых объектов в габаритах наружных стен по внешнему обмеру – 375 000 кв.м.

Приложение 2
к постановлению Правительства Москвы
от 17 августа 2022 г. № 1796-ПП

Перечень земельных участков и расположенных на них объектов капитального строительства в границах комплексного развития территории нежилкой застройки города Москвы № 2162, расположенной в производственной зоне № 2 «Варшавское шоссе», в том числе перечень объектов капитального строительства, подлежащих сносу или реконструкции

№ п/п	Кадастровый номер земельного участка	Адрес (местоположение) земельного участка	Площадь земельного участка, кв.м	Кадастровый номер объекта капитального строительства, расположенного на земельном участке	Адрес объекта капитального строительства	Площадь объекта капитального строительства, кв.м	Сведения о сносе/реконструкции объектов капитального строительства
1	77:05:0003001:28	Почтовый адрес ориентира: г. Москва, проезд Нагорный, вл. 10Г	14875	77:05:0003001:1042	г. Москва, проезд Нагорный, вл. 10Г	296,8	Снос/реконструкция
				77:05:0003001:1795	г. Москва, проезд Нагорный, вл. 10Г	-	Снос/реконструкция
2	77:05:0003001:1	г. Москва, проезд Нагорный, вл. 12А	16209	77:05:0003001:1016	г. Москва, проезд Нагорный, д. 12А, стр. 8	537,3	Снос/реконструкция
				77:05:0003001:1018	г. Москва, проезд Нагорный, д. 12А, стр. 7	163,2	Снос/реконструкция
				77:05:0003001:1019	г. Москва, проезд Нагорный, д. 12А, стр. 6	57,2	Снос/реконструкция
				77:05:0003001:1017	г. Москва, проезд Нагорный, д. 12А, стр. 5	652,8	Снос/реконструкция
				77:05:0003001:1014	г. Москва, проезд Нагорный, д. 12А, стр. 3	1575,9	Снос/реконструкция
				77:05:0003001:1013	г. Москва, проезд Нагорный, д. 12А, стр. 2	567,0	Снос/реконструкция
	77:05:0003001:1041	г. Москва, проезд Нагорный, д. 12А				509,0	Снос/реконструкция

№ п/п	Кадастровый номер земельного участка	Адрес (местоположение) земельного участка	Площадь земельного участка, кв.м	Кадастровый номер объекта капитального строения, расположенного на земельном участке	Адрес объекта капитального строения	Площадь объекта капитального строения, кв.м	Сведения о сносе/реконструкции объектов капитального строительства
3	77:05:0003001:12	г. Москва, проезд Нагорный, вл. 12В, стр. 1, 2, 3, 4, 6, 7, 10, 12	15186	77:05:0003001:1022	г. Москва, проезд Нагорный, д. 12, корп. 1, стр. 3	387,9	Снос/реконструкция
				77:05:0003001:1023	г. Москва, проезд Нагорный, д. 12, корп. 1, стр. 4	157,2	Снос/реконструкция
				77:05:0003001:1882	г. Москва, проезд Нагорный, д. 12, корп. 1, стр. 12	91,7	Снос/реконструкция
				77:05:0003001:1879	г. Москва, проезд Нагорный, д. 12, корп.1	11185,8	Снос/реконструкция
				77:05:0003001:1886	г. Москва, проезд Нагорный, д. 12, корп. 1, стр. 7	806,2	Снос/реконструкция
				77:05:0003001:1881	г. Москва, проезд Нагорный, д. 12, корп. 1, стр. 10	748,8	Снос/реконструкция
				77:05:0003001:1875	г. Москва, проезд Нагорный, д. 12, корп. 1, стр. 2	3901,6	Снос/реконструкция
4	77:05:0003001:24 (преобразуемый земельный участок)	г. Москва, проезд Нагорный, вл. 10, стр. 5, 7, 8, 9	11655	77:05:0003001:1070	г. Москва, проезд Нагорный, д. 10, корп. 2	4411,3	Снос/реконструкция
				77:05:0003001:1071	г. Москва, проезд Нагорный, д. 10, корп. 2, стр. 2	1067,8	Снос/реконструкция
				77:05:0003001:1068	г. Москва, проезд Нагорный, д. 10, корп. 2, стр. 3	916,5	Снос/реконструкция
				77:05:0003001:1109	г. Москва, проезд Нагорный, д. 10, корп. 2, стр. 4	1321,3	Снос/реконструкция
				77:05:0003001:1107	г. Москва, проезд Нагорный, д. 10, стр. 7	4440,4	Снос/реконструкция

№ п/п	Кадастровый номер земельного участка	Адрес (местоположение) земельного участка	Площадь земельного участка, кв.м	Кадастровый номер объекта капитального строительства, расположенного на земельном участке	Адрес объекта капитального строительства	Площадь объекта капитального строительства, кв.м	Сведения о сносе/реконструкции объектов капитального строительства
5	77:05:0003001:16	Почтовый адрес ориентира: г. Москва, проезд Нагорный, вл. 12	4707	77:05:0003001:1873	г. Москва, проезд Нагорный, д. 12, стр. 4	604,8	Снос/реконструкция
				77:05:0003001:1038	г. Москва, проезд Нагорный, д. 12, стр. 1	497,4	Снос/реконструкция
				77:05:0003001:1040	г. Москва, проезд Нагорный, д. 12	108,5	Снос/реконструкция
6	77:05:0003001:1000	г. Москва, проезд Нагорный, вл. 10, корп. 1; вл. 10, корп. 1, стр. 2	1756	77:05:0003001:1872	г. Москва, проезд Нагорный, д. 10, корп. 1	1035,3	Снос/реконструкция
				77:05:0003001:1869	г. Москва, проезд Нагорный, д. 10, корп. 1, стр. 2	201,9	Снос/реконструкция
7	77:05:0003001:29	Почтовый адрес ориентира: г. Москва, проезд Нагорный, вл. 12, корп. 3, вл. 12, корп. 3, стр. 3, 4, 5, 6, 7, 8, 9, 10	15963	77:05:0003001:1095	г. Москва, проезд Нагорный, д. 12, корп. 3, стр. 7	20,2	Снос/реконструкция
				77:05:0003001:1026	г. Москва, проезд Нагорный, д. 12, корп. 3, стр. 6	128,0	Снос/реконструкция
				77:05:0003001:1027	Москва, проезд Нагорный, д. 12, корп. 3, стр. 5	111,1	Снос/реконструкция
				77:05:0003001:1102	г. Москва, проезд Нагорный, д. 12, корп. 3, стр. 4	730,5	Снос/реконструкция
				77:05:0003001:1094	г. Москва проезд Нагорный, д. 12, корп. 3, стр. 8	716,5	Снос/реконструкция
				77:05:0003001:1098	г. Москва, проезд Нагорный, д. 12, корп. 3, стр. 9	225,4	Снос/реконструкция
				77:05:0003001:1097	г. Москва, проезд Нагорный, д. 12, корп. 3, стр. 10	10,4	Снос/реконструкция
	77:05:0003001:1093	г. Москва, проезд Нагорный, д. 12, корп. 3	1648,0	Снос/реконструкция			
	77:05:0003001:1028	г. Москва, проезд Нагорный, д. 12, корп. 3, стр. 3	108,5	Снос/реконструкция			

№ п/п	Кадастровый номер земельного участка	Адрес (местоположение) земельного участка	Площадь земельного участка, кв.м	Кадастровый номер объекта капитального строительства, расположенного на земельном участке	Адрес объекта капитального строительства	Площадь объекта капитального строительства, кв.м	Сведения о сносе/реконструкции объектов капитального строительства
8	77:05:0003001:1888	г. Москва, проезд Нагорный, вл. 12Б/1	4222	Объекты капитального строительства отсутствуют			
9	77:05:0003001:6	Почтовый адрес ориентира: г. Москва, проезд Нагорный, вл. 12Б	18236	77:05:0003001:1035	г. Москва, проезд Нагорный, д. 12Б	1682,0	Снос/реконструкция
				77:05:0003001:1036	г. Москва, проезд Нагорный, д. 12Б, стр. 2	8330,7	Снос/реконструкция
				77:05:0003001:1037	г. Москва, проезд Нагорный, д. 12Б, стр. 3	32,4	Снос/реконструкция
				77:05:0003001:1806	г. Москва, проезд Нагорный, вл. 12Б, Лит. А	601,4	Снос/реконструкция
				77:05:0003001:1807	г. Москва, проезд Нагорный, вл. 12Б, Лит. Б	109,6	Снос/реконструкция
				77:05:0003001:1878	г. Москва, проезд Нагорный, д. 12Б, стр. 4	35,4	Снос/реконструкция
10	77:05:0003001:1867	г. Москва, проезд Нагорный, вл. 12, корп. 2	14922	77:05:0003001:1078	г. Москва, проезд Нагорный, д. 12, корп. 2, стр. 4	291,9	Снос/реконструкция
				77:05:0003001:1052	г. Москва, проезд Нагорный, д. 12, корп. 2, стр. 22	916,5	Снос/реконструкция
				77:05:0003001:1076	г. Москва, проезд Нагорный, д. 12, корп. 2, стр. 8	109,1	Снос/реконструкция
				77:05:0003001:1053	г. Москва, проезд Нагорный, д. 12, корп. 2, стр. 27	59,2	Снос/реконструкция
				77:05:0003001:1080	г. Москва, проезд Нагорный, д. 12, корп. 2	10,4	Снос/реконструкция
11	77:05:0003001:11	Почтовый адрес ориентира: г. Москва, проезд Нагорный, вл. 12, корп. 2	1369	77:05:0003001:1082	г. Москва, проезд Нагорный, д. 12Г, стр. 3	899,3	Снос/реконструкция

№ п/п	Кадастровый номер земельного участка	Адрес (местоположение) земельного участка	Площадь земельного участка, кв.м	Кадастровый номер объекта капитального строительства, расположенного на земельном участке	Адрес объекта капитального строительства	Площадь объекта капитального строительства, кв.м	Сведения о сносе/реконструкции объектов капитального строительства
12	77:05:0003001:9	Почтовый адрес ориентира: г. Москва, проезд Нагорный, вл. 12Г, стр. 1-4, 6-7, 13-18	73	77:05:0003001:1043	г. Москва, проезд Нагорный, д. 12Г, стр. 2	2149,7	Снос/реконструкция
13	77:05:0003001:1860	г. Москва, проезд Нагорный, вл.12Г	3383	77:05:0003001:1100 (часть здания)	г. Москва, проезд Нагорный, д. 12Г	3484,8	Снос/реконструкция
14	77:05:0003001:1866	г. Москва, проезд Нагорный, вл. 12Г, стр. 14	224	77:05:0003001:1047	г. Москва, проезд Нагорный, д.12Г, стр.14	90,5	Снос/реконструкция
15	77:05:0003001:1858	г. Москва, проезд Нагорный, вл. 12Г, стр. 16	1479	77:05:0003001:1049	г. Москва, проезд Нагорный, д. 12Г, стр. 16	877,9	Снос/реконструкция
16	77:05:0003001:1865	г. Москва, проезд Нагорный, вл. 12Г, стр. 17	2747	77:05:0003001:1050	г. Москва, проезд Нагорный, д. 12Г, стр. 17	1300,6	Снос/реконструкция
17	77:05:0003001:1805	г. Москва, проезд Нагорный, д.10	42853	77:05:0003001:1088	г. Москва, проезд Нагорный, д. 10, стр. 30	138,4	Снос/реконструкция
				77:05:0003001:1087	г. Москва, проезд Нагорный, д. 10, стр. 29	152,1	Снос/реконструкция
				77:05:0003001:1083	г. Москва, проезд Нагорный, д. 10, стр. 13	534,6	Снос/реконструкция
				77:05:0003001:1084	г. Москва, проезд Нагорный, д. 10, стр. 17	260,3	Снос/реконструкция
				77:05:0003001:1073	г. Москва, проезд Нагорный, д. 10, стр. 10	1865,4	Снос/реконструкция
				77:05:0003001:1066	г. Москва, проезд Нагорный, д. 10, стр. 3	827,2	Снос/реконструкция
				77:05:0003001:1089	г. Москва, проезд Нагорный, д. 10, стр. 38	150,2	Снос/реконструкция
				77:05:0003001:1086	г. Москва, проезд Нагорный, д. 10, стр. 25	467,8	Снос/реконструкция
				77:05:0003001:1085	г. Москва, проезд Нагорный, д. 10, стр. 21	144,5	Снос/реконструкция

№ п/п	Кадастровый номер земельного участка	Адрес (местоположение) земельного участка	Площадь земельного участка, кв.м	Кадастровый номер объекта капитального строения, расположенного на земельном участке	Адрес объекта капитального строительства	Площадь объекта капитального строительства, кв.м	Сведения о сносе/реконструкции объектов капитального строительства
				77:05:0000000:2031	г. Москва, проезд Нагорный, д. 10, стр. 19	998,0	Снос/реконструкция
				77:05:0000000:2032	г. Москва, проезд Нагорный, д. 10, стр. 20	136,1	Снос/реконструкция
				77:05:0003001:1843	г. Москва, проезд Нагорный, д. 10, стр. 27	125,0	Снос/реконструкция
				77:05:0000000:1031	г. Москва, проезд Нагорный, д. 10	-	Снос/реконструкция
18	77:05:0003001:27	Почтовый адрес ориентира: г. Москва, проезд Нагорный, вл. 12Д	307	77:05:0003001:1024	г. Москва, проезд Нагорный, д. 12Д	187,3	Снос/реконструкция
19	77:05:0003001:1862	г. Москва, проезд Нагорный, вл. 12, корп. 2, стр. 2	171	77:05:0003001:1079	г. Москва, проезд Нагорный, д. 12, корп. 2, стр. 2	137,8	Снос/реконструкция
20	77:05:0003001:17	Почтовый адрес ориентира: г. Москва, проезд Нагорный, вл. 12Б	3979	Объекты капитального строительства отсутствуют			
21	77:05:0003001:20	г. Москва, проезд Нагорный, вл. 12В, стр. 8, 9, 11	6531	77:05:0003001:1106	г. Москва, проезд Нагорный, д. 12, корп. 1, стр. 11	2591,1	Снос/реконструкция
				77:05:0003001:1885	г. Москва, проезд Нагорный, д. 12, корп. 1, стр. 9	185,1	Снос/реконструкция
				77:05:0003001:1876	г. Москва, проезд Нагорный, д.12, корп.1, строен.8	253,7	Снос/реконструкция
22	77:05:0003001:1859	г. Москва, проезд Нагорный, вл. 12Г	1493	77:05:0003001:1100 (часть здания)	г. Москва, проезд Нагорный, д. 12Г	3484,8	Снос/реконструкция
23	77:05:0003001:1855	г. Москва, проезд Нагорный, вл. 12Г, стр. 7	235	77:05:0003001:1101	г. Москва, проезд Нагорный, д. 12Г, стр. 7	198,0	Снос/реконструкция
24	77:05:0003001:1854	г. Москва, проезд Нагорный, вл. 12Г, стр. 15	294	77:05:0003001:1048	г. Москва, проезд Нагорный, д. 12Г, стр. 15	92,6	Снос/реконструкция

№ п/п	Кадастровый номер земельного участка	Адрес (местоположение) земельного участка	Площадь земельного участка, кв.м	Кадастровый номер объекта капитального строения, расположенного на земельном участке	Адрес объекта капитального строения	Площадь объекта капитального строения, кв.м	Сведения о сносе/реконструкции объектов капитального строения
25	77:05:0003001:1856	г. Москва, проезд Нагорный, вл. 12Г, стр. 6	269	77:05:0003001:1045	г. Москва, проезд Нагорный, д. 12Г, стр. 6	51,5	Снос/реконструкция
26	77:05:0003001:1853	г. Москва, проезд Нагорный, вл. 12Г, стр. 5	847	77:05:0003001:1044	г. Москва, проезд Нагорный, д. 12Г, стр. 5	274,9	Снос/реконструкция
27	77:05:0003001:19	Почтовый адрес ориентира: г. Москва, проезд Нагорный, вл. 12Г, стр. 1, 5, 6, 7, 15	5047	77:05:0003001:1100 (часть здания)	г. Москва, проезд Нагорный, д. 12Г	3484,8	Снос/реконструкция
28	77:05:0003001:1864	г. Москва, проезд Нагорный, вл. 12Г, стр. 13	1291	77:05:0003001:1046	Москва, проезд Нагорный, д. 12Г, стр. 13	2485	Снос/реконструкция
29	77:05:0003001:1891	г. Москва, проезд Нагорный, вл. 12/2/3	251	77:05:0003001:1889	г. Москва, проезд Нагорный, д. 12, корп. 2, стр. 3	147,3	Снос/реконструкция
30	77:05:0003001:2208	г. Москва, внутригородская территория муниципального округа Нагорный, Нагорный проезд, земельный участок 12/3/2	2744	77:05:0003001:1096	г. Москва, проезд Нагорный, д. 12, корп. 3, стр. 2	1202,6	Снос/реконструкция
31	77:05:0003001:1861	г. Москва, проезд Нагорный, вл. 12Г	40	77:05:0003001:1100 (часть здания)	г. Москва, проезд Нагорный, д. 12Г	3484,8	Снос/реконструкция
32	77:05:0003001:1890	г. Москва, проезд Нагорный, вл. 12/2/6	361	77:05:0003001:1077	г. Москва, проезд Нагорный, д. 12 корп. 2 стр.6	45,0	Снос/реконструкция
33	77:05:0003001:2211	г. Москва, ул. Бехтерева, Российская Федерация, внутригородская территория муниципального округа Царицыно, земельный участок 150	13930	77:05:0003001:1043	г. Москва, проезд Нагорный, д. 12Г, стр. 2	2149,7	Снос/реконструкция
				77:05:0003001:1051	Москва, проезд Нагорный, д. 12Г, стр. 18	51,4	Снос/реконструкция

№ п/п	Кадастровый номер земельного участка	Адрес (местоположение) земельного участка	Площадь земельного участка, кв.м	Кадастровый номер объекта капитального строения, расположенного на земельном участке	Адрес объекта капитального строения	Площадь объекта капитального строения, кв.м	Сведения о сносе/реконструкции объектов капитального строительства
34	77:05:0003001:2209	г. Москва, внутригородская территория муниципального округа Нагорный, Нагорный проезд, земельный участок 10/2.	8124	77:05:0003001:1107	г. Москва, проезд Нагорный, д. 10, стр. 7	4440,4	Снос/реконструкция
				77:05:0003001:1070	г. Москва, проезд Нагорный, д. 10, корп. 2	4411,3	Снос/реконструкция
				77:05:0003001:1109	г. Москва, проезд Нагорный, д. 10, корп. 2, стр. 4	1321,3	Снос/реконструкция
				77:05:0003001:1068	г. Москва, проезд Нагорный, д. 10, корп. 2, стр. 3	916,5	Снос/реконструкция
35	ЗУ не сформирован		36638	77:05:0003001:1071	г. Москва, проезд Нагорный, д. 10, корп. 2, стр. 2	1067,8	Снос/реконструкция
				77:05:0003001:1055	Москва, проезд Нагорный, д. 12, корп. 2, стр. 20	685,9	Снос/реконструкция
				77:05:0003001:1054	Москва, проезд Нагорный, д. 12, корп. 2, стр. 24	42,9	Снос/реконструкция
				77:05:0003001:1075	Москва, проезд Нагорный, д. 12, к. 2, стр. 25	53,5	Снос/реконструкция

О внесении изменений в постановление Правительства Москвы от 28 марта 2017 г. № 120-ПП

Постановление Правительства Москвы от 19 августа 2022 года № 1799-ПП

В соответствии с Градостроительным кодексом Российской Федерации, Законом города Москвы от 25 июня 2008 г. № 28 «Градостроительный кодекс города Москвы», постановлениями Правительства Москвы от 7 апреля 2009 г. № 270-ПП «О создании Городской комиссии по вопросам градостроительства, землепользования и застройки при Правительстве Москвы и об утверждении положений о Городской и окружной комиссиях по вопросам градостроительства, землепользования и застройки при Правительстве Москвы», от 22 марта 2022 г. № 438-ПП «О реализации положений пункта 2 статьи 7 Федерального закона от 14 марта 2022 г. № 58-ФЗ «О внесении изменений в отдельные законодательные акты Российской Федерации» **Правительство Москвы постановляет:**

1. Внести изменения в постановление Правительства Москвы от 28 марта 2017 г. № 120-ПП «Об утверждении правил землепользования и застройки города Москвы»:

1.1. Карту градостроительного зонирования «Границы территориальных зон и виды разрешенного использования земельных участков и объектов капитального строительства. Северный административный округ города Москвы» раздела 1 книги 3 территориальной части правил землепользования и застройки приложения к постановлению дополнить изображением территориальной зоны согласно приложению 1 к настоящему постановлению.

1.2. Карту градостроительного зонирования «Границы территориальных зон, подзон территориальных зон и предельные параметры разрешенного строительства, реконструкции объектов капитального строительства. Северный административный округ города Москвы» раздела 1 книги 3 территориальной части правил землепользования и застройки приложения к постановлению дополнить изображением территориальной зоны согласно приложению 2 к настоящему постановлению.

1.3. Пункт 31 раздела 3 книги 3 территориальной части правил землепользования и застройки приложения к постановлению изложить в редакции согласно приложению 3 к настоящему постановлению.

1.4. Изображение территории 1750 на карте градостроительного зонирования «Территории, в границах которых предусматривается осуществление деятельности по комплексному развитию территории» раздела 1 книги 14 территориальной части правил землепользования и застройки исключить.

1.5. Подраздел «Пункт 123» раздела 2 книги 14 территориальной части правил землепользования и застройки приложения к постановлению признать утратившим силу в части комплексного развития территории 1750.

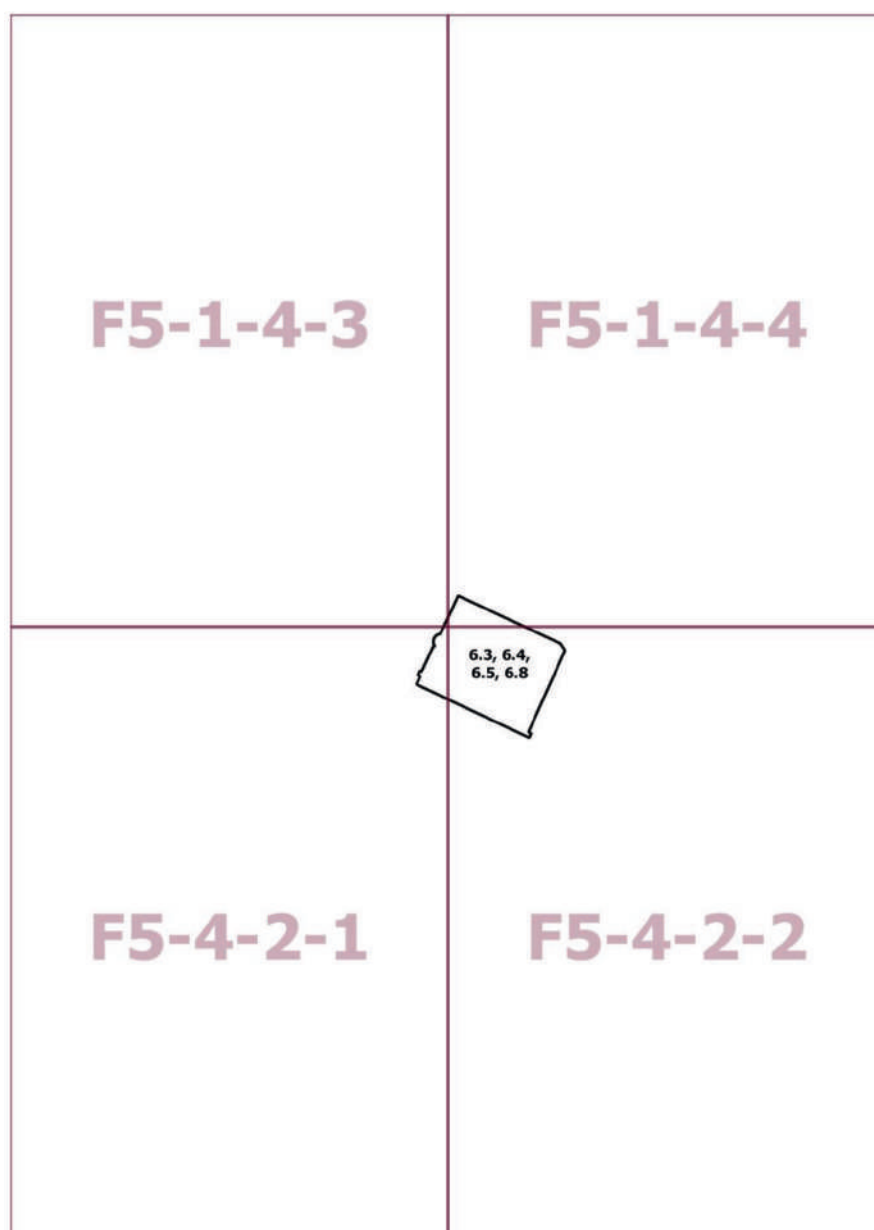
2. Контроль за выполнением настоящего постановления возложить на заместителя Мэра Москвы в Правительстве Москвы по вопросам градостроительной политики и строительства Бочкарева А.Ю.

Мэр Москвы **С.С.Собянин**

Приложение 1
к постановлению Правительства Москвы
от 19 августа 2022 г. № 1799-ПП

**Внесение изменения в приложение к постановлению Правительства Москвы
от 28 марта 2017 г. № 120-ПП**

Книга 3
Карта градостроительного зонирования
Границы территориальных зон и виды разрешенного использования
земельных участков и объектов капитального строительства
Северный административный округ города Москвы



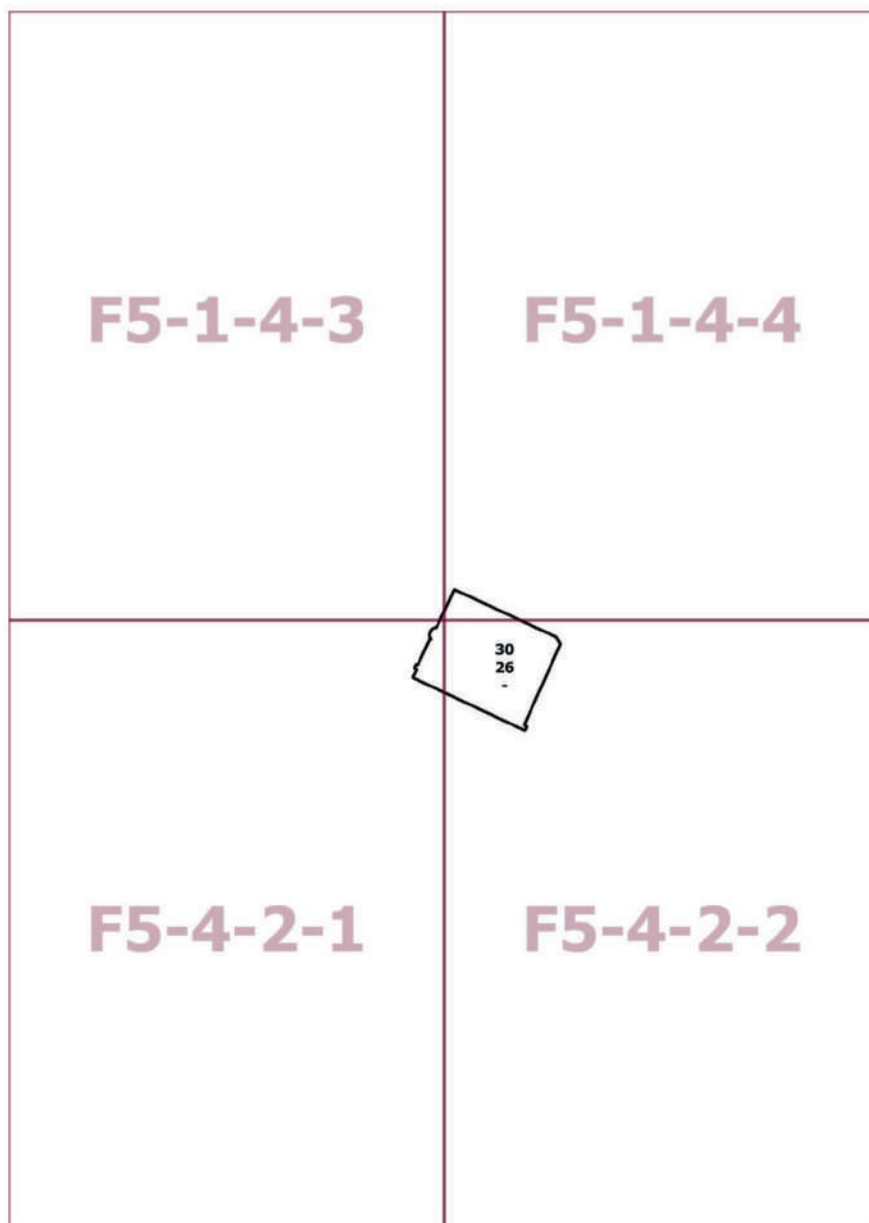
Приложение 2
к постановлению Правительства Москвы
от 19 августа 2022 г. № 1799-ПП

**Внесение изменения в приложение к постановлению Правительства Москвы
от 28 марта 2017 г. № 120-ПП**

Книга 3

Карта градостроительного зонирования

Границы территориальных зон, подзон территориальных зон и предельные параметры
разрешенного строительства, реконструкции объектов капитального строительства
Северный административный округ города Москвы



Приложение 3

к постановлению Правительства Москвы
от 19 августа 2022 г. № 1799-ПП

**Внесение изменения в приложение к постановлению Правительства Москвы
от 28 марта 2017 г. № 120-ПП**

Книга 3

Северный административный округ города Москвы

№ п/п	Районы	Номер территориальной зоны	Коды видов разрешенного использования земельных участков и объектов капитального строительства
31	Хорошевский	0217003–0217022, 0217024–0217039	1.14, 1.15, 1.17, 1.18, 2.7.1, 3.1, 3.1.1, 3.1.2, 3.2.2, 3.2.3, 3.3, 3.4, 3.4.1, 3.4.2, 3.4.3, 3.5, 3.5.1, 3.5.2, 3.6, 3.6.1, 3.6.2, 3.6.3, 3.7, 3.7.1, 3.7.2, 3.8, 3.8.1, 3.8.2, 3.9, 3.9.1, 3.9.2, 3.9.3, 3.10.1, 4.1, 4.2, 4.3, 4.4, 4.5, 4.6, 4.8.1, 4.9, 4.9.1.1, 4.9.1.3, 4.9.1.4, 4.10, 5.1.1, 5.1.2, 5.1.3, 5.1.4, 5.1.5, 5.1.6, 5.4, 5.5, 6.0, 6.2.1, 6.3, 6.3.1, 6.4, 6.5, 6.6, 6.7, 6.8, 6.10, 6.11, 6.12, 7.0, 7.1, 7.2, 7.2.1, 7.2.2, 7.2.3, 7.3, 7.4, 7.5, 7.6, 8.0, 8.1, 8.3, 8.4, 9.0, 9.1, 9.3, 11.1, 11.2, 11.3, 12.0, 12.0.1, 12.0.2



ВЕСТНИК МОСКВЫ

Август 2022 года | Спецвыпуск № 34

Учредитель: Департамент средств массовой информации и рекламы города Москвы
Издатель: АО «Редакция газеты «Вечерняя Москва»
Главный редактор: Тарапата Юлия Александровна
Зам. главного редактора: Трухачев Александр Викторович
Ответственный секретарь: Акульшин Павел Александрович
Адрес редакции: 127015, Москва, Бумажный пр-д, 14, стр. 2
Тел. (499) 557-04-24, доб. 450
E-mail: vestnikmoscow@vm.ru

Выпуск осуществлен при финансовой поддержке Департамента средств массовой информации и рекламы города Москвы

Журнал зарегистрирован Федеральной службой по надзору в сфере связи, информационных технологий и массовых коммуникаций. Свидетельство ПИ № ФС 77-81024 от 30.04.2021. Территория распространения: Российская Федерация. Цена свободная

Подписной индекс по каталогу АО «Почта России»
на второе полугодие 2022 года: ПС085

Периодичность издания: минимально 6 раз в месяц
Электронная версия журнала на сайте: vestnikmoscow.mos.ru

Подписано в печать: 19.08.22
Дата выхода в свет: 23.08.2022

Отпечатано: ОАО «Подольская фабрика офсетной печати»,
142100, Московская обл., г. Подольск, Революционный пр-т, 80/42
Тираж 2600 экз.
Заказ №