



ВЕСТНИК МОСКВЫ

ISSN 2713-0592

Июнь 2023

Специальный выпуск № 24



ВЕСТНИК МОСКВЫ

Июнь 2023 года | Спецвыпуск № 24

Постановления Правительства Москвы

Об объекте природного комплекса Западного административного округа города Москвы от 13.06.23 № 1062-ПП	4
О внесении изменений в постановление Правительства Москвы от 28 марта 2017 г. № 120-ПП от 13.06.23 № 1063-ПП	6
О внесении изменений в постановление Правительства Москвы от 28 марта 2017 г. № 120-ПП от 13.06.23 № 1064-ПП	8
О внесении изменений в постановление Правительства Москвы от 28 марта 2017 г. № 120-ПП от 13.06.23 № 1065-ПП	11
О внесении изменения в постановление Правительства Москвы от 28 марта 2017 г. № 120-ПП от 13.06.23 № 1066-ПП	15
О внесении изменений в постановление Правительства Москвы от 28 марта 2017 г. № 120-ПП от 13.06.23 № 1067-ПП	17
О внесении изменений в постановление Правительства Москвы от 28 марта 2017 г. № 120-ПП от 13.06.23 № 1069-ПП	21
О внесении изменения в постановление Правительства Москвы от 28 марта 2017 г. № 120-ПП от 13.06.23 № 1070-ПП	25
О внесении изменений в постановление Правительства Москвы от 28 марта 2017 г. № 120-ПП от 13.06.23 № 1071-ПП	27
О внесении изменений в постановление Правительства Москвы от 28 марта 2017 г. № 120-ПП от 13.06.23 № 1072-ПП	31
О внесении изменений в постановление Правительства Москвы от 28 марта 2017 г. № 120-ПП от 13.06.23 № 1073-ПП	36
О внесении изменения в постановление Правительства Москвы от 28 марта 2017 г. № 120-ПП от 13.06.23 № 1074-ПП	39
О внесении изменений в постановление Правительства Москвы от 28 марта 2017 г. № 120-ПП от 13.06.23 № 1075-ПП	41

О внесении изменений в постановление Правительства Москвы от 28 марта 2017 г. № 120-ПП от 13.06.23 № 1077-ПП	46
О внесении изменения в постановление Правительства Москвы от 28 марта 2017 г. № 120-ПП от 13.06.23 № 1078-ПП	51
О внесении изменений в постановление Правительства Москвы от 28 марта 2017 г. № 120-ПП от 13.06.23 № 1079-ПП	53
О внесении изменений в постановление Правительства Москвы от 28 марта 2017 г. № 120-ПП от 13.06.23 № 1081-ПП	58
О внесении изменений в постановление Правительства Москвы от 28 марта 2017 г. № 120-ПП от 13.06.23 № 1082-ПП	62
О внесении изменений в постановление Правительства Москвы от 28 марта 2017 г. № 120-ПП от 13.06.23 № 1083-ПП	66
О внесении изменений в постановление Правительства Москвы от 28 марта 2017 г. № 120-ПП от 13.06.23 № 1084-ПП	70
О внесении изменений в постановление Правительства Москвы от 28 марта 2017 г. № 120-ПП от 13.06.23 № 1085-ПП	74
О внесении изменений в постановление Правительства Москвы от 28 марта 2017 г. № 120-ПП от 13.06.23 № 1086-ПП	77
О внесении изменений в постановление Правительства Москвы от 28 марта 2017 г. № 120-ПП от 13.06.23 № 1087-ПП	80
О внесении изменения в постановление Правительства Москвы от 28 марта 2017 г. № 120-ПП от 13.06.23 № 1088-ПП	83
О внесении изменений в постановление Правительства Москвы от 28 марта 2017 г. № 120-ПП от 13.06.23 № 1089-ПП	85
О внесении изменений в постановление Правительства Москвы от 28 марта 2017 г. № 120-ПП от 13.06.23 № 1090-ПП	88
О внесении изменений в постановление Правительства Москвы от 24 августа 2021 г. № 1318-ПП от 13.06.23 № 1091-ПП	91
О внесении изменений в постановление Правительства Москвы от 19 декабря 2018 г. № 1651-ПП от 13.06.23 № 1092-ПП	97
О внесении изменений в постановление Правительства Москвы от 28 марта 2017 г. № 120-ПП от 13.06.23 № 1096-ПП	111
Об образовании особо охраняемой природной территории регионального значения «Памятник природы «Филинское верховое болото в районе Молжаниновский» от 14.06.23 № 1097-ПП	115

О внесении изменений в постановление Правительства Москвы от 28 марта 2017 г. № 120-ПП от 14.06.23 № 1100-ПП	132
О внесении изменения в постановление Правительства Москвы от 28 марта 2017 г. № 120-ПП от 14.06.23 № 1101-ПП	135
О комплексном развитии территории нежилой застройки города Москвы, расположенной в производственной зоне № 23 «Серп и Молот» (территория 1) и на участке территории по адресу: 2-я Синичкина ул., вл. 4 от 14.06.23 № 1102-ПП	137
О комплексном развитии территории нежилой застройки города Москвы № 2745, расположенной по адресу: г. Москва, ул. Азовская, вл. 39 от 14.06.23 № 1103-ПП	147

Информация

Сообщение о планируемом изъятии для государственных нужд объектов недвижимого имущества в целях комплексного развития территории нежилой застройки города Москвы № 58, расположенной в производственной зоне № 37а «Южное Очаково»	151
--	-----

Постановления Правительства Москвы



Об объекте природного комплекса Западного административного округа города Москвы

Постановление Правительства Москвы от 13 июня 2023 года № 1062-ПП

В соответствии с Законом города Москвы от 5 мая 1999 г. № 17 «О защите зеленых насаждений», Законом города Москвы от 25 июня 2008 г. № 28 «Градостроительный кодекс города Москвы», Законом города Москвы от 5 мая 2010 г. № 17 «О Генеральном плане города Москвы», в связи с изменением градостроительной ситуации и в целях соблюдения баланса природных и озелененных территорий города Москвы **Правительство Москвы постановляет:**

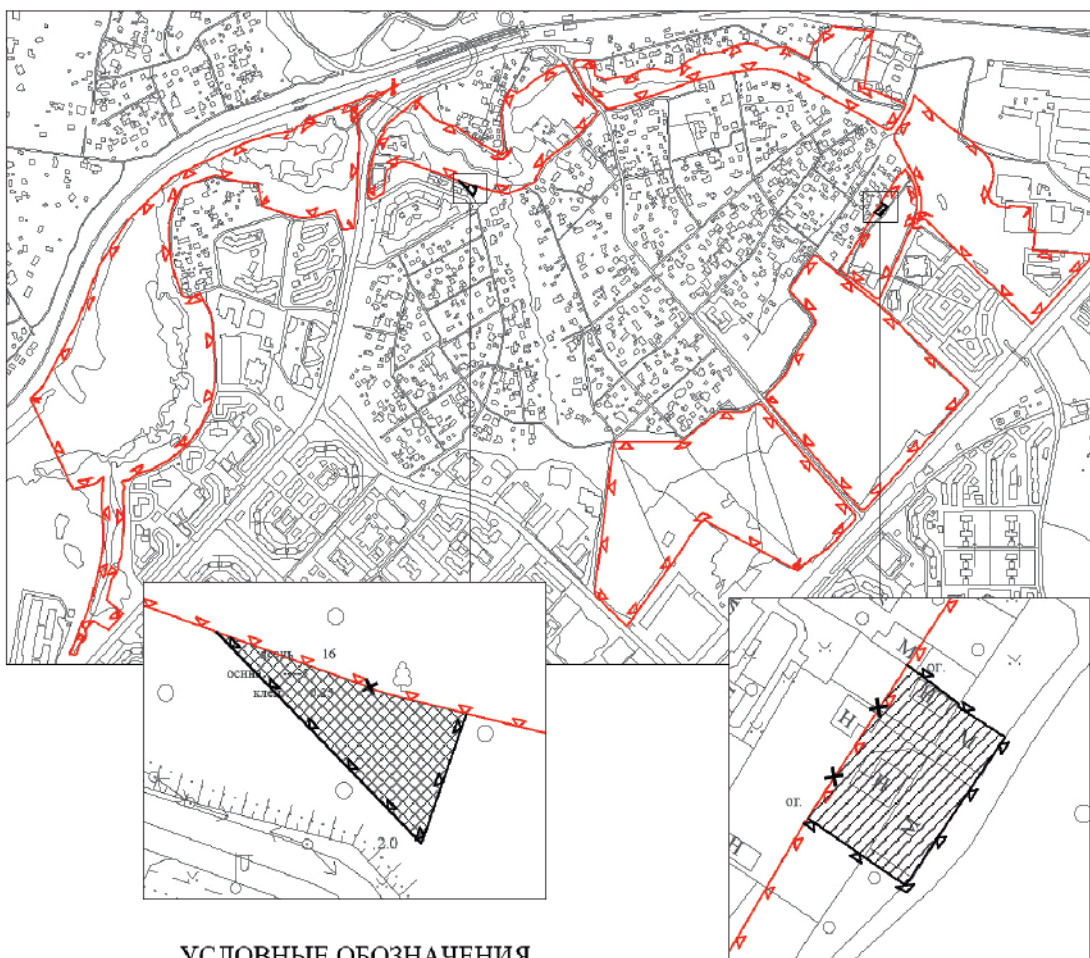
1. Изменить границы объекта природного комплекса № 178 Западного административного округа города Москвы «Озелененная территория в долине реки Сетуни и ее притоков в районе Ново-Переделкино и прилегающие территории», исключив из его состава участок территории площадью 0,05 га и включив в его состав участок территории площадью 0,05 га, согласно приложению к настоящему постановлению.

2. Контроль за выполнением настоящего постановления возложить на заместителя Мэра Москвы в Правительстве Москвы по вопросам градостроительной политики и строительства Бочкарева А.Ю.






Мэр Москвы **С.С.Собянин**

Приложение
к постановлению Правительства Москвы
от 13 июня 2023 г. № 1062-ПП

**Схема границ объекта природного комплекса № 178
Западного административного округа города Москвы
"Озелененная территория в долине реки Сетуни и ее притоков
в районе Ново-Переделкино и прилегающие территории"**



УСЛОВНЫЕ ОБОЗНАЧЕНИЯ

-  существующие границы объектов природного комплекса города Москвы
-  отменяемые границы объектов природного комплекса города Москвы
-  устанавливаемые границы объектов природного комплекса города Москвы
-  участок территории, исключаемый из состава объекта природного комплекса № 178 Западного административного округа города Москвы «Озелененная территория в долине реки Сетуни и ее притоков в районе Ново-Переделкино и прилегающие территории», площадью 0,05 га
-  участок территории, включаемый в состав объекта природного комплекса № 178 Западного административного округа города Москвы «Озелененная территория в долине реки Сетуни и ее притоков в районе Ново-Переделкино и прилегающие территории», площадью 0,05 га

О внесении изменений в постановление Правительства Москвы от 28 марта 2017 г. № 120-ПП

Постановление Правительства Москвы от 13 июня 2023 года № 1063-ПП

В соответствии с Градостроительным кодексом Российской Федерации, Законом города Москвы от 25 июня 2008 г. № 28 «Градостроительный кодекс города Москвы», постановлением Правительства Москвы от 7 апреля 2009 г. № 270-ПП «О создании Городской комиссии по вопросам градостроительства, землепользования и застройки при Правительстве Москвы и об утверждении положений о Городской и окружной комиссиях по вопросам градостроительства, землепользования и застройки при Правительстве Москвы» **Правительство Москвы постановляет:**

1. Внести изменения в постановление Правительства Москвы от 28 марта 2017 г. № 120-ПП «Об утверждении правил землепользования и застройки города Москвы»:

1.1. Изображение территориальной зоны на карте градостроительного зонирования «Границы территориальных зон и виды разрешенного использования земельных участков и объектов капитального строительства. Восточный административный округ города Москвы» раздела 1 книги 5 территориальной части правил землепользования и застройки приложения к постановлению изменить согласно приложению 1 к настоящему постановлению.

1.2. Пункт 58 раздела 3 книги 5 территориальной части правил землепользования и застройки приложения к постановлению изложить в редакции согласно приложению 2 к настоящему постановлению.

1.3. Изображение территории 950 на карте градостроительного зонирования «Территории, в границах которых предусматривается осуществление деятельности по комплексному развитию территории» раздела 1 книги 14 территориальной части правил землепользования и застройки приложения к постановлению исключить.

1.4. В названии «Комплексное развитие территорий» подраздела «Пункт 130» раздела 2 книги 14 территориальной части правил землепользования и застройки приложения к постановлению цифры «950,» исключить.

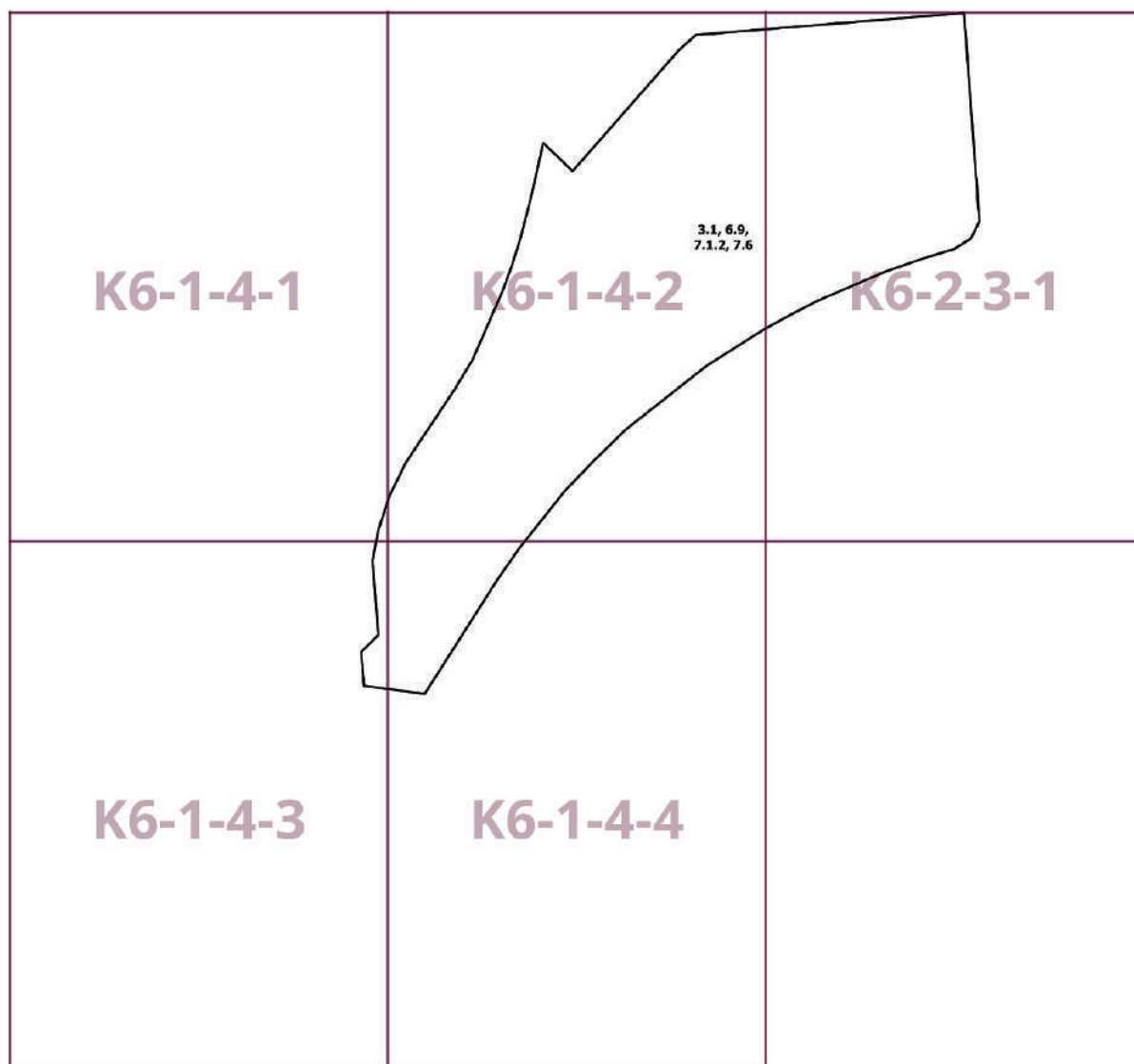
2. Контроль за выполнением настоящего постановления возложить на заместителя Мэра Москвы в Правительстве Москвы по вопросам градостроительной политики и строительства Бочкарева А.Ю.

Мэр Москвы **С.С.Собянин**

Приложение 1
к постановлению Правительства Москвы
от 13 июня 2023 г. № 1063-ПП

**Внесение изменения в приложение к постановлению Правительства Москвы
от 28 марта 2017 г. № 120-ПП**

Книга 5
Карта градостроительного зонирования
Границы территориальных зон и виды разрешенного использования
земельных участков и объектов капитального строительства
Восточный административный округ города Москвы



Приложение 2

к постановлению Правительства Москвы
от 13 июня 2023 г. № 1063-ПП

**Внесение изменения в приложение к постановлению Правительства Москвы
от 28 марта 2017 г. № 120-ПП**

Книга 5

Восточный административный округ города Москвы

№ п/п	Районы	Номер территориальной зоны	Коды видов разрешенного использования земельных участков и объектов капитального строительства
58	Косино-Ухтомский	0409013-0409034	1.14, 1.15, 1.17, 1.18, 2.7.1, 3.1, 3.1.1, 3.1.2, 3.2.2, 3.2.3, 3.3, 3.4, 3.4.1, 3.4.2, 3.4.3, 3.5, 3.5.1, 3.5.2, 3.6, 3.6.1, 3.6.2, 3.6.3, 3.7, 3.7.1, 3.7.2, 3.8, 3.8.1, 3.8.2, 3.9, 3.9.1, 3.9.2, 3.9.3, 3.10.1, 4.1, 4.2, 4.3, 4.4, 4.5, 4.6, 4.8.1, 4.9, 4.9.1.1, 4.9.1.3, 4.9.1.4, 4.10, 5.4, 5.5, 6.0, 6.2.1, 6.3, 6.3.1, 6.4, 6.5, 6.6, 6.7, 6.8, 6.10, 6.11, 6.12, 7.0, 7.1, 7.2, 8.0, 8.1, 8.3, 8.4, 9.0, 9.1, 9.3, 11.1, 11.2, 11.3, 12.0, 12.0.1, 12.0.2

**О внесении изменений в постановление Правительства Москвы
от 28 марта 2017 г. № 120-ПП**

Постановление Правительства Москвы от 13 июня 2023 года № 1064-ПП

В соответствии с Градостроительным кодексом Российской Федерации, Законом города Москвы от 25 июня 2008 г. № 28 «Градостроительный кодекс города Москвы», постановлениями Правительства Москвы от 7 апреля 2009 г. № 270-ПП «О создании Городской комиссии по вопросам градостроительства, землепользования и застройки при Правительстве Москвы и об утверждении положений о Городской и окружной комиссиях по вопросам градостроительства, землепользования и застройки при Правительстве Москвы», от 22 марта 2022 г. № 438-ПП «О реализации положений пункта 2 статьи 7 Федерального закона от 14 марта 2022 г. № 58-ФЗ «О внесении изменений в отдельные законодательные акты Российской Федерации» **Правительство Москвы постановляет:**

1. Внести изменения в постановление Правительства Москвы от 28 марта 2017 г. № 120-ПП «Об утверждении правил землепользования и застройки города Москвы»:

1.1. Изображение территориальной зоны на карте градостроительного зонирования «Границы территориальных зон и виды разрешенного использования земельных участков и объектов капитального строительства. Центральный административный округ города Москвы» раздела 1 книги 2 территориальной части правил землепользования и застройки приложения к постановлению изменить согласно приложению 1 к настоящему постановлению.

1.2. Изображение территориальной зоны на карте градостроительного зонирования «Границы территориальных зон, подзон территориальных зон и предельные параметры разрешенного строительства, реконструкции объектов капитального строительства. Центральный административный округ города Москвы» раздела 1 книги 2 территориальной части правил землепользования и застройки приложения к постановлению изменить согласно приложению 2 к настоящему постановлению.

2. Контроль за выполнением настоящего постановления возложить на заместителя Мэра Москвы в Правительстве Москвы по вопросам градостроительной политики и строительства Бочкарева А.Ю.

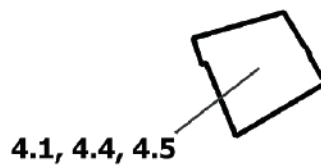
Мэр Москвы **С.С.Собянин**

Приложение 1
к постановлению Правительства Москвы
от 13 июня 2023 г. № 1064-ПП

**Внесение изменения в приложение к постановлению Правительства Москвы
от 28 марта 2017 г. № 120-ПП**

Книга 2
Карта градостроительного зонирования
Границы территориальных зон и виды разрешенного использования
земельных участков и объектов капитального строительства
Центральный административный округ города Москвы

F5-3-4-4



Приложение 2
к постановлению Правительства Москвы
от 13 июня 2023 г. № 1064-ПП

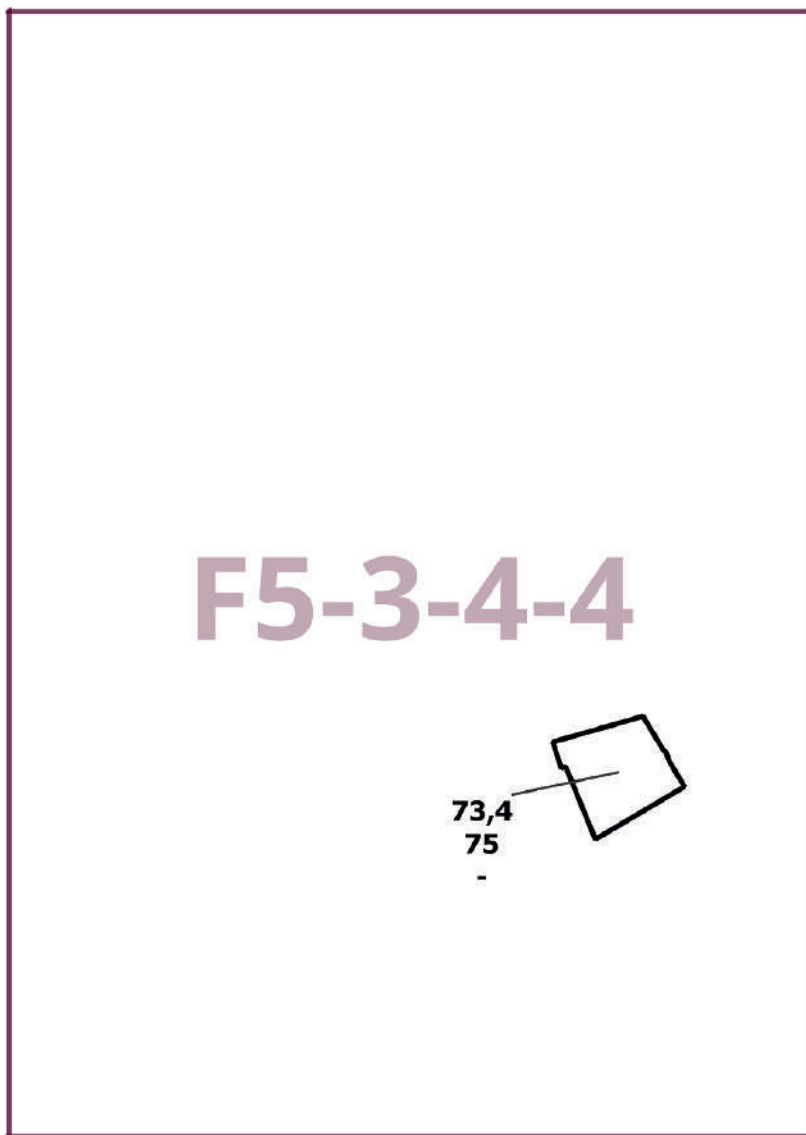
**Внесение изменения в приложение к постановлению Правительства Москвы
от 28 марта 2017 г. № 120-ПП**

Книга 2

Карта градостроительного зонирования

Границы территориальных зон, подзон территориальных зон и предельные параметры
разрешенного строительства, реконструкции объектов капитального строительства

Центральный административный округ города Москвы



О внесении изменений в постановление Правительства Москвы от 28 марта 2017 г. № 120-ПП

Постановление Правительства Москвы от 13 июня 2023 года № 1065-ПП

В соответствии с Градостроительным кодексом Российской Федерации, Законом города Москвы от 25 июня 2008 г. № 28 «Градостроительный кодекс города Москвы», постановлениями Правительства Москвы от 7 апреля 2009 г. № 270-ПП «О создании Городской комиссии по вопросам градостроительства, землепользования и застройки при Правительстве Москвы и об утверждении положений о Городской и окружной комиссиях по вопросам градостроительства, землепользования и застройки при Правительстве Москвы», от 22 марта 2022 г. № 438-ПП «О реализации положений пункта 2 статьи 7 Федерального закона от 14 марта 2022 г. № 58-ФЗ «О внесении изменений в отдельные законодательные акты Российской Федерации» **Правительство Москвы постановляет:**

1. Внести изменения в постановление Правительства Москвы от 28 марта 2017 г. № 120-ПП «Об утверждении правил землепользования и застройки города Москвы»:

1.1. Изображение территориальной зоны на карте градостроительного зонирования «Границы территориальных зон и виды разрешенного использования земельных участков и объектов капитального строительства. Северный административный округ города Москвы» раздела 1 книги 3 территориальной части правил землепользования и застройки приложения к постановлению изменить согласно приложению 1 к настоящему постановлению.

1.2. Изображение территориальной зоны на карте градостроительного зонирования «Границы территориальных зон, подзон территориальных зон и предельные параметры разрешенного строительства, реконструкции объектов капитального строительства. Северный административный округ города Москвы» раздела 1 книги 3 территориальной части правил землепользования и застройки приложения к постановлению изменить согласно приложению 2 к настоящему постановлению.

1.3. Изображение территории 1024 на карте градостроительного зонирования «Территории, в границах которых предусматривается осуществление деятельности по комплексному развитию территории» раздела 1 книги 14 территориальной части правил землепользования и застройки приложения к постановлению изменить согласно приложению 3 к настоящему постановлению.

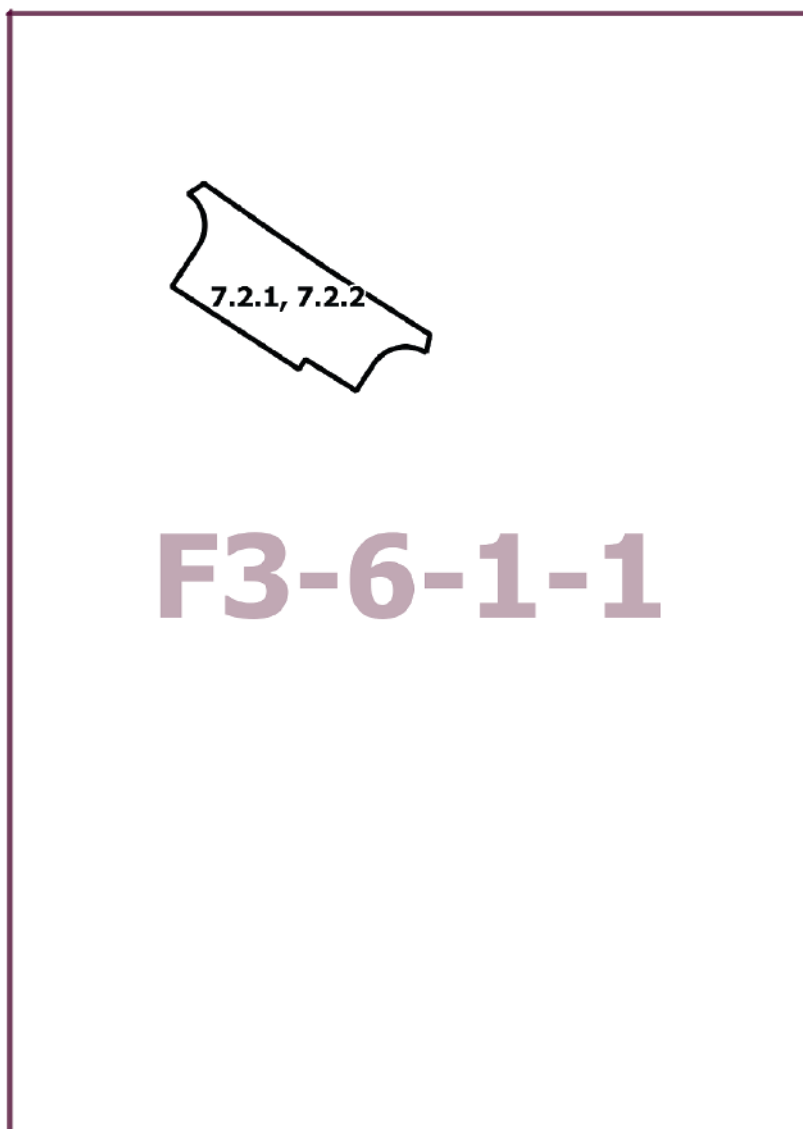
2. Контроль за выполнением настоящего постановления возложить на заместителя Мэра Москвы в Правительстве Москвы по вопросам градостроительной политики и строительства Бочкарева А.Ю.

Мэр Москвы **С.С.Собянин**

Приложение 1
к постановлению Правительства Москвы
от 13 июня 2023 г. № 1065-ПП

**Внесение изменения в приложение к постановлению Правительства Москвы
от 28 марта 2017 г. № 120-ПП**

Книга 3
Карта градостроительного зонирования
Границы территориальных зон и виды разрешенного использования
земельных участков и объектов капитального строительства
Северный административный округ города Москвы



Приложение 2
к постановлению Правительства Москвы
от 13 июня 2023 г. № 1065-ПП

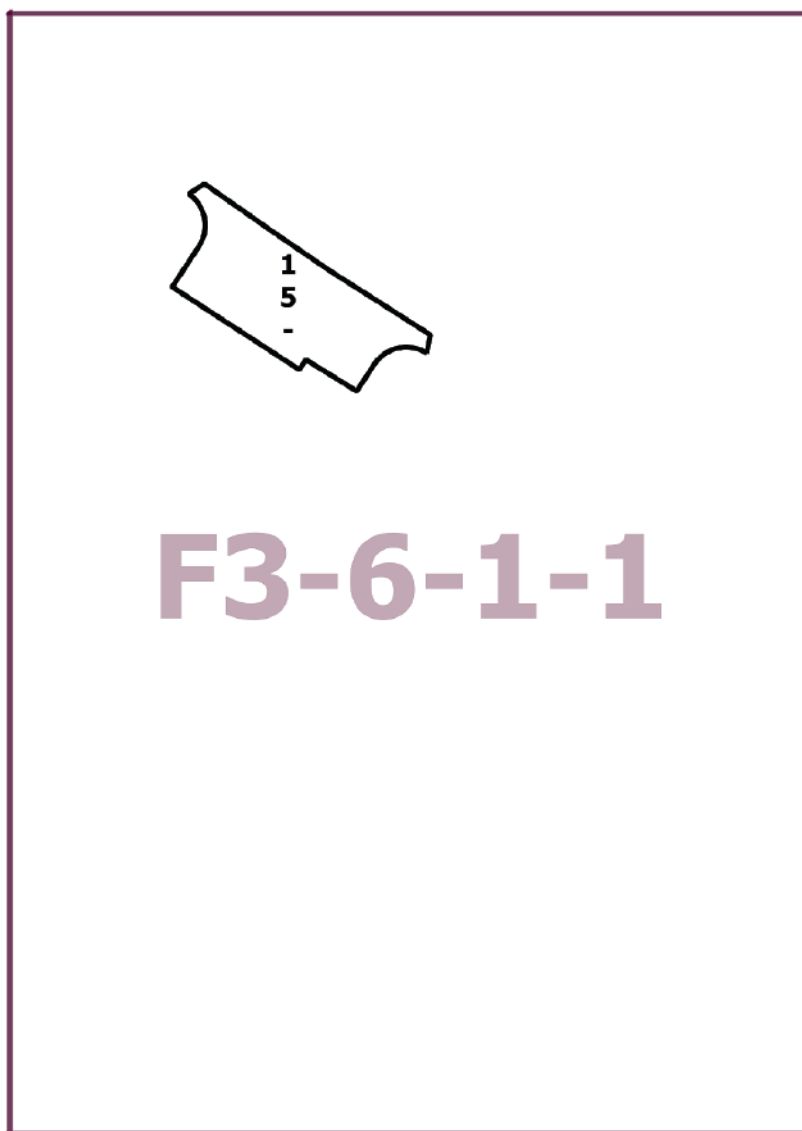
**Внесение изменения в приложение к постановлению Правительства Москвы
от 28 марта 2017 г. № 120-ПП**

Книга 3

Карта градостроительного зонирования

Границы территориальных зон, подзон территориальных зон и предельные параметры
разрешенного строительства, реконструкции объектов капитального строительства

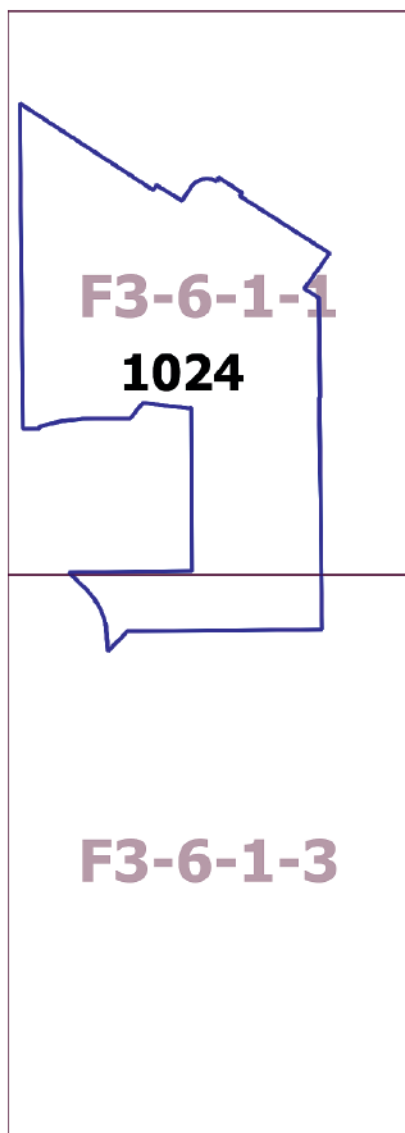
Северный административный округ города Москвы



Приложение 3
к постановлению Правительства Москвы
от 13 июня 2023 г. № 1065-ПП

**Внесение изменения в приложение к постановлению Правительства Москвы
от 28 марта 2017 г. № 120-ПП**

Книга 14
Карта градостроительного зонирования
Территории, в границах которых предусматривается осуществление
деятельности по комплексному развитию территории



О внесении изменения в постановление Правительства Москвы от 28 марта 2017 г. № 120-ПП

Постановление Правительства Москвы от 13 июня 2023 года № 1066-ПП

В соответствии с Градостроительным кодексом Российской Федерации, Законом города Москвы от 25 июня 2008 г. № 28 «Градостроительный кодекс города Москвы», постановлениями Правительства Москвы от 7 апреля 2009 г. № 270-ПП «О создании Городской комиссии по вопросам градостроительства, землепользования и застройки при Правительстве Москвы и об утверждении положений о Городской и окружной комиссиях по вопросам градостроительства, землепользования и застройки при Правительстве Москвы», от 22 марта 2022 г. № 438-ПП «О реализации положений пункта 2 статьи 7 Федерального закона от 14 марта 2022 г. № 58-ФЗ «О внесении изменений в отдельные законодательные акты Российской Федерации» **Правительство Москвы постановляет:**

1. Внести изменение в постановление Правительства Москвы от 28 марта 2017 г. № 120-ПП «Об утверждении правил землепользования и застройки города Москвы», изменив изображение территориальной зоны на карте градостроительного зонирования «Границы территориальных зон и виды разрешенного использования земельных участков и объектов капитального строительства. Южный административный округ города Москвы» раздела 1 книги 7 территориальной части правил землепользования и застройки приложения к постановлению согласно приложению к настоящему постановлению.


2. Контроль за выполнением настоящего постановления возложить на заместителя Мэра Москвы в Правительстве Москвы по вопросам градостроительной политики и строительства Бочкарева А.Ю.

Мэр Москвы **С.С.Собянин**

Приложение
к постановлению Правительства Москвы
от 13 июня 2023 г. № 1066-ПП

**Внесение изменения в приложение к постановлению Правительства Москвы
от 28 марта 2017 г. № 120-ПП**

Книга 7
Карта градостроительного зонирования
Границы территориальных зон и виды разрешенного использования
земельных участков и объектов капитального строительства
Южный административный округ города Москвы



О внесении изменений в постановление Правительства Москвы от 28 марта 2017 г. № 120-ПП

Постановление Правительства Москвы от 13 июня 2023 года № 1067-ПП

В соответствии с Градостроительным кодексом Российской Федерации, Законом города Москвы от 25 июня 2008 г. № 28 «Градостроительный кодекс города Москвы», постановлениями Правительства Москвы от 7 апреля 2009 г. № 270-ПП «О создании Городской комиссии по вопросам градостроительства, землепользования и застройки при Правительстве Москвы и об утверждении положений о Городской и окружной комиссиях по вопросам градостроительства, землепользования и застройки при Правительстве Москвы», от 22 марта 2022 г. № 438-ПП «О реализации положений пункта 2 статьи 7 Федерального закона от 14 марта 2022 г. № 58-ФЗ «О внесении изменений в отдельные законодательные акты Российской Федерации» **Правительство Москвы постановляет:**

1. Внести изменения в постановление Правительства Москвы от 28 марта 2017 г. № 120-ПП «Об утверждении правил землепользования и застройки города Москвы»:

1.1. Карту градостроительного зонирования «Границы территориальных зон и виды разрешенного использования земельных участков и объектов капитального строительства. Юго-Западный административный округ города Москвы» раздела 1 книги 8 территориальной части правил землепользования и застройки приложения к постановлению дополнить изображением территориальной зоны согласно приложению 1 к настоящему постановлению.

1.2. Карту градостроительного зонирования «Границы территориальных зон, подзон территориальных зон и предельные параметры разрешенного строительства, реконструкции объектов капитального строительства. Юго-Западный административный округ города Москвы» раздела 1 книги 8 территориальной части правил землепользования и застройки приложения к постановлению дополнить изображением территориальной зоны согласно приложению 2 к настоящему постановлению.

1.3. Изображение территории на карте градостроительного зонирования «Территории, в границах которых предусматривается осуществление деятельности по комплексному развитию территории» раздела 1 книги 14 территориальной части правил землепользования и застройки приложения к постановлению изменить согласно приложению 3 к настоящему постановлению.

2. Контроль за выполнением настоящего постановления возложить на заместителя Мэра Москвы в Правительстве Москвы по вопросам градостроительной политики и строительства Бочкарева А.Ю.

Мэр Москвы **С.С.Собянин**

Приложение 1
к постановлению Правительства Москвы
от 13 июня 2023 г. № 1067-ПП

**Внесение изменения в приложение к постановлению Правительства Москвы
от 28 марта 2017 г. № 120-ПП**

Книга 8
Карта градостроительного зонирования
Границы территориальных зон и виды разрешенного использования
земельных участков и объектов капитального строительства
Юго-Западный административный округ города Москвы



Приложение 2
к постановлению Правительства Москвы
от 13 июня 2023 г. № 1067-ПП

**Внесение изменения в приложение к постановлению Правительства Москвы
от 28 марта 2017 г. № 120-ПП**

Книга 8

Карта градостроительного зонирования

Границы территориальных зон, подзон территориальных зон и предельные параметры
разрешенного строительства, реконструкции объектов капитального строительства
Юго-Западный административный округ города Москвы



Приложение 3
к постановлению Правительства Москвы
от 13 июня 2023 г. № 1067-ПП

**Внесение изменения в приложение к постановлению Правительства Москвы
от 28 марта 2017 г. № 120-ПП**

Книга 14
Карта градостроительного зонирования
Территории, в границах которых предусматривается осуществление
деятельности по комплексному развитию территории



О внесении изменений в постановление Правительства Москвы от 28 марта 2017 г. № 120-ПП

Постановление Правительства Москвы от 13 июня 2023 года № 1069-ПП

В соответствии с Градостроительным кодексом Российской Федерации, Законом города Москвы от 25 июня 2008 г. № 28 «Градостроительный кодекс города Москвы», постановлениями Правительства Москвы от 7 апреля 2009 г. № 270-ПП «О создании Городской комиссии по вопросам градостроительства, землепользования и застройки при Правительстве Москвы и об утверждении положений о Городской и окружной комиссиях по вопросам градостроительства, землепользования и застройки при Правительстве Москвы», от 22 марта 2022 г. № 438-ПП «О реализации положений пункта 2 статьи 7 Федерального закона от 14 марта 2022 г. № 58-ФЗ «О внесении изменений в отдельные законодательные акты Российской Федерации» **Правительство Москвы постановляет:**

1. Внести изменения в постановление Правительства Москвы от 28 марта 2017 г. № 120-ПП «Об утверждении правил землепользования и застройки города Москвы»:

1.1. Карту градостроительного зонирования «Границы территориальных зон и виды разрешенного использования земельных участков и объектов капитального строительства. Юго-Восточный административный округ города Москвы» раздела 1 книги 6 территориальной части правил землепользования и застройки приложения к постановлению дополнить изображением территориальной зоны согласно приложению 1 к настоящему постановлению.

1.2. Карту градостроительного зонирования «Границы территориальных зон, подзон территориальных зон и предельные параметры разрешенного строительства, реконструкции объектов капитального строительства. Юго-Восточный административный округ города Москвы» раздела 1 книги 6 территориальной части правил землепользования и застройки приложения к постановлению дополнить изображением территориальной зоны согласно приложению 2 к настоящему постановлению.

1.3. Изображение территории на карте градостроительного зонирования «Территории, в границах которых предусматривается осуществление деятельности по комплексному развитию территории» раздела 1 книги 14 территориальной части правил землепользования и застройки приложения к постановлению изменить согласно приложению 3 к настоящему постановлению.

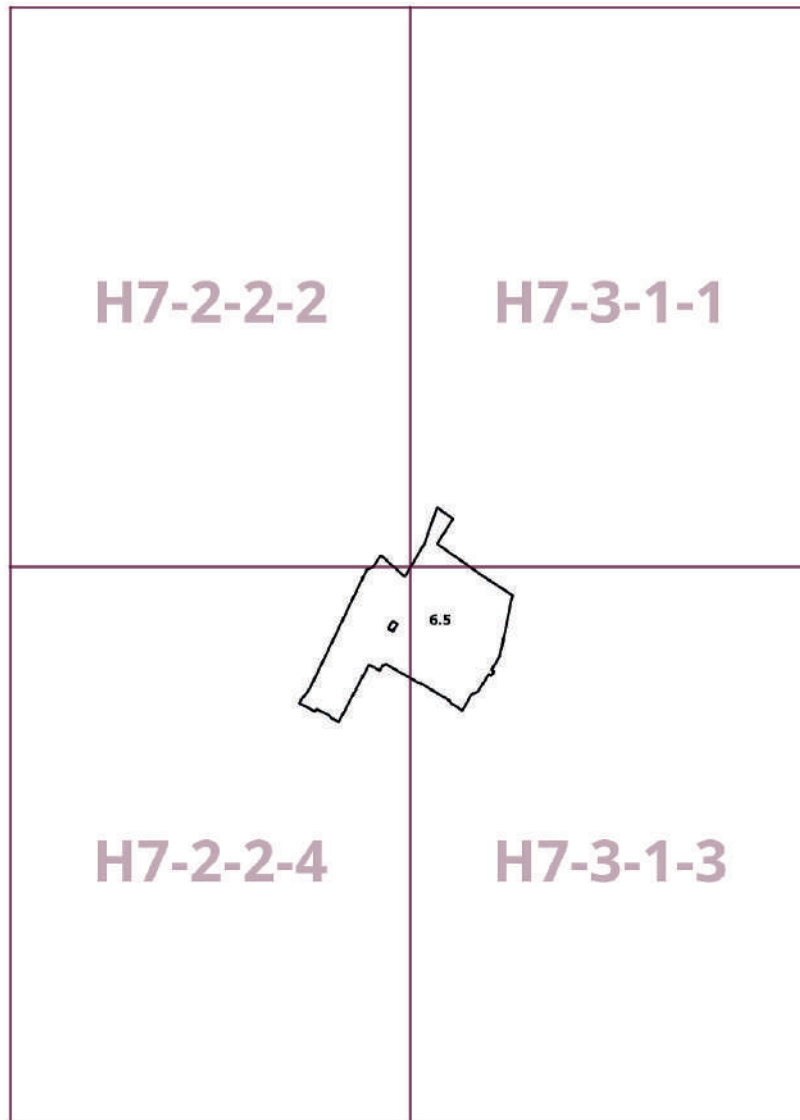
2. Контроль за выполнением настоящего постановления возложить на заместителя Мэра Москвы в Правительстве Москвы по вопросам градостроительной политики и строительства Бочкарева А.Ю.

Мэр Москвы **С.С.Собянин**

Приложение 1
к постановлению Правительства Москвы
от 13 июня 2023 г. № 1069-ПП

**Внесение изменения в приложение к постановлению Правительства Москвы
от 28 марта 2017 г. № 120-ПП**

Книга 6
Карта градостроительного зонирования
Границы территориальных зон и виды разрешенного использования
земельных участков и объектов капитального строительства
Юго-Восточный административный округ города Москвы



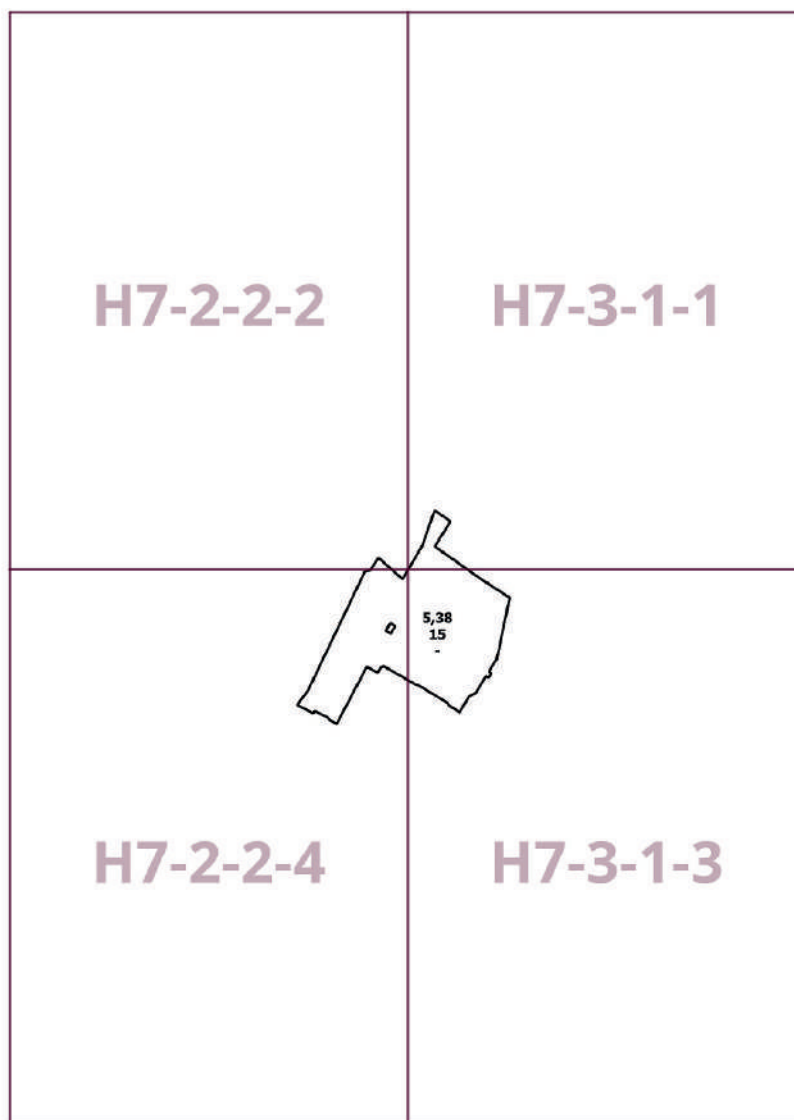
Приложение 2
к постановлению Правительства Москвы
от 13 июня 2023 г. № 1069-ПП

**Внесение изменения в приложение к постановлению Правительства Москвы
от 28 марта 2017 г. № 120-ПП**

Книга 6

Карта градостроительного зонирования

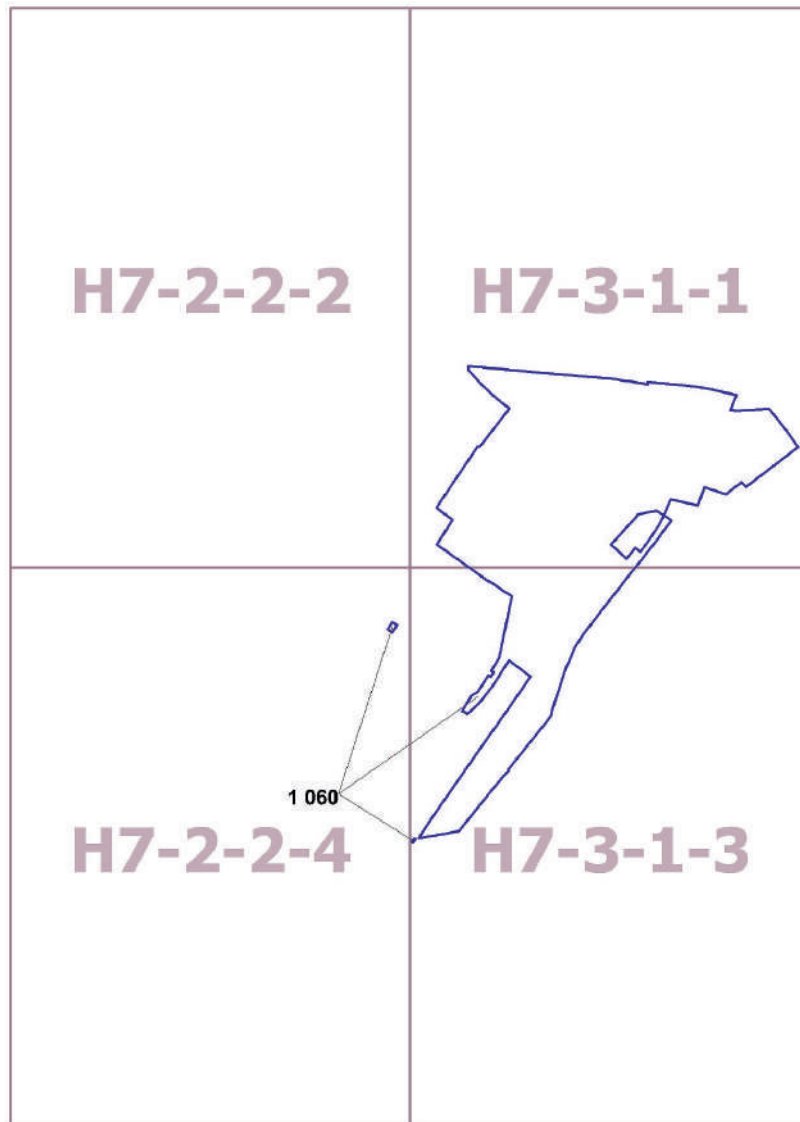
Границы территориальных зон, подзон территориальных зон и предельные параметры разрешенного строительства, реконструкции объектов капитального строительства Юго-Восточный административный округ города Москвы



Приложение 3
к постановлению Правительства Москвы
от 13 июня 2023 г. № 1069-ПП

**Внесение изменения в приложение к постановлению Правительства Москвы
от 28 марта 2017 г. № 120-ПП**

Книга 14
Карта градостроительного зонирования
Территории, в границах которых предусматривается осуществление
деятельности по комплексному развитию территории



О внесении изменения в постановление Правительства Москвы от 28 марта 2017 г. № 120-ПП

Постановление Правительства Москвы от 13 июня 2023 года № 1070-ПП

В соответствии с Градостроительным кодексом Российской Федерации, Законом города Москвы от 25 июня 2008 г. № 28 «Градостроительный кодекс города Москвы», постановлениями Правительства Москвы от 7 апреля 2009 г. № 270-ПП «О создании Городской комиссии по вопросам градостроительства, землепользования и застройки при Правительстве Москвы и об утверждении положений о Городской и окружной комиссиях по вопросам градостроительства, землепользования и застройки при Правительстве Москвы», от 22 марта 2022 г. № 438-ПП «О реализации положений пункта 2 статьи 7 Федерального закона от 14 марта 2022 г. № 58-ФЗ «О внесении изменений в отдельные законодательные акты Российской Федерации» **Правительство Москвы постановляет:**

1. Внести изменение в постановление Правительства Москвы от 28 марта 2017 г. № 120-ПП «Об утверждении правил землепользования и застройки города Москвы», изменив изображение территориальной зоны на карте градостроительного зонирования «Границы территориальных зон, подзон территориальных зон и предельные параметры разрешенного строительства, реконструкции объектов капитального строительства. Северный административный округ города Москвы» раздела 1 книги 3 территориальной части правил землепользования и застройки приложения к постановлению согласно приложению к настоящему постановлению.

2. Контроль за выполнением настоящего постановления возложить на заместителя Мэра Москвы в Правительстве Москвы по вопросам градостроительной политики и строительства Бочкарева А.Ю.

Мэр Москвы **С.С.Собянин**

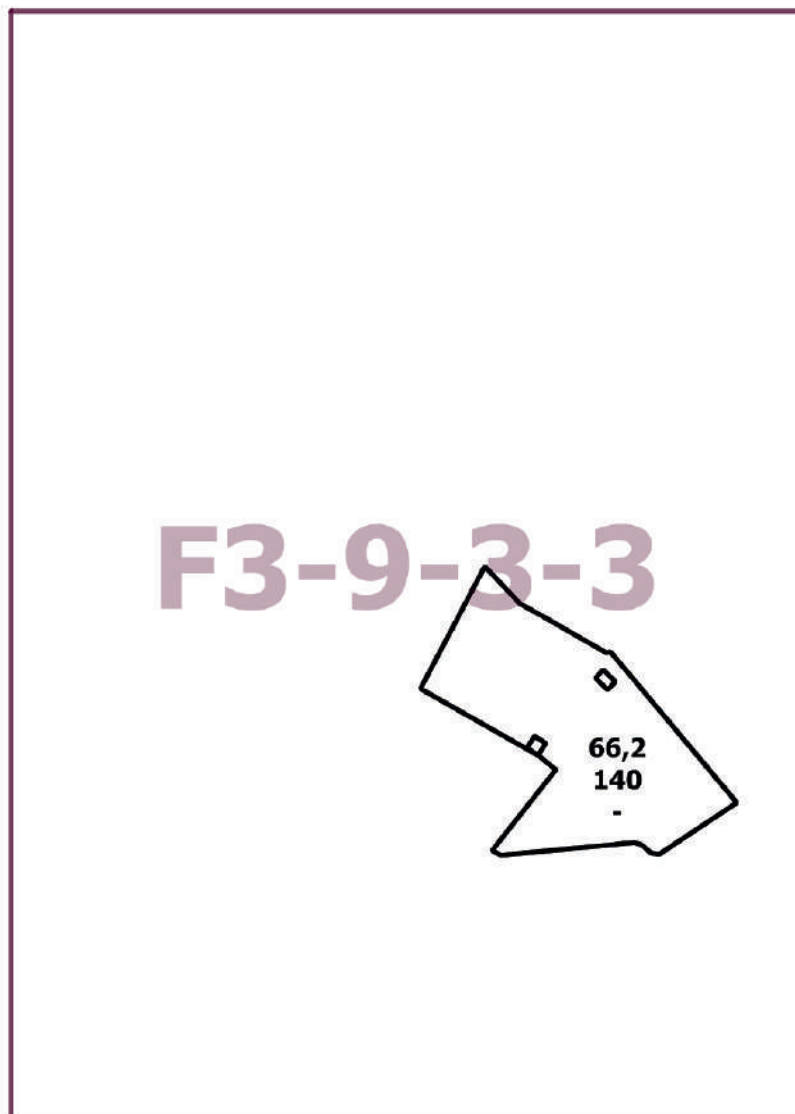
Приложение
к постановлению Правительства Москвы
от 13 июня 2023 г. № 1070-ПП

**Внесение изменения в приложение к постановлению Правительства Москвы
от 28 марта 2017 г. № 120-ПП**

Книга 3

Карта градостроительного зонирования

Границы территориальных зон, подзон территориальных зон и предельные параметры
разрешенного строительства, реконструкции объектов капитального строительства
Северный административный округ города Москвы



О внесении изменений в постановление Правительства Москвы от 28 марта 2017 г. № 120-ПП

Постановление Правительства Москвы от 13 июня 2023 года № 1071-ПП

В соответствии с Градостроительным кодексом Российской Федерации, Законом города Москвы от 25 июня 2008 г. № 28 «Градостроительный кодекс города Москвы», постановлениями Правительства Москвы от 7 апреля 2009 г. № 270-ПП «О создании Городской комиссии по вопросам градостроительства, землепользования и застройки при Правительстве Москвы и об утверждении положений о Городской и окружной комиссиях по вопросам градостроительства, землепользования и застройки при Правительстве Москвы», от 22 марта 2022 г. № 438-ПП «О реализации положений пункта 2 статьи 7 Федерального закона от 14 марта 2022 г. № 58-ФЗ «О внесении изменений в отдельные законодательные акты Российской Федерации» **Правительство Москвы постановляет:**

1. Внести изменения в постановление Правительства Москвы от 28 марта 2017 г. № 120-ПП «Об утверждении правил землепользования и застройки города Москвы»:

1.1. Карту градостроительного зонирования «Границы территориальных зон и виды разрешенного использования земельных участков и объектов капитального строительства. Поселение Десеновское города Москвы» раздела 1 книги 12 территориальной части правил землепользования и застройки приложения к постановлению дополнить изображением территориальной зоны согласно приложению 1 к настоящему постановлению.

1.2. Карту градостроительного зонирования «Границы территориальных зон, подзон территориальных зон и предельные параметры разрешенного строительства, реконструкции объектов капитального строительства. Поселение Десеновское города Москвы» раздела 1 книги 12 территориальной части правил землепользования и застройки приложения к постановлению дополнить изображением территориальной зоны согласно приложению 2 к настоящему постановлению.

1.3. Изображение территории на карте градостроительного зонирования «Территории, в границах которых предусматривается осуществление деятельности по комплексному развитию территории» раздела 1 книги 14 территориальной части правил землепользования и застройки приложения к постановлению изменить согласно приложению 3 к настоящему постановлению.

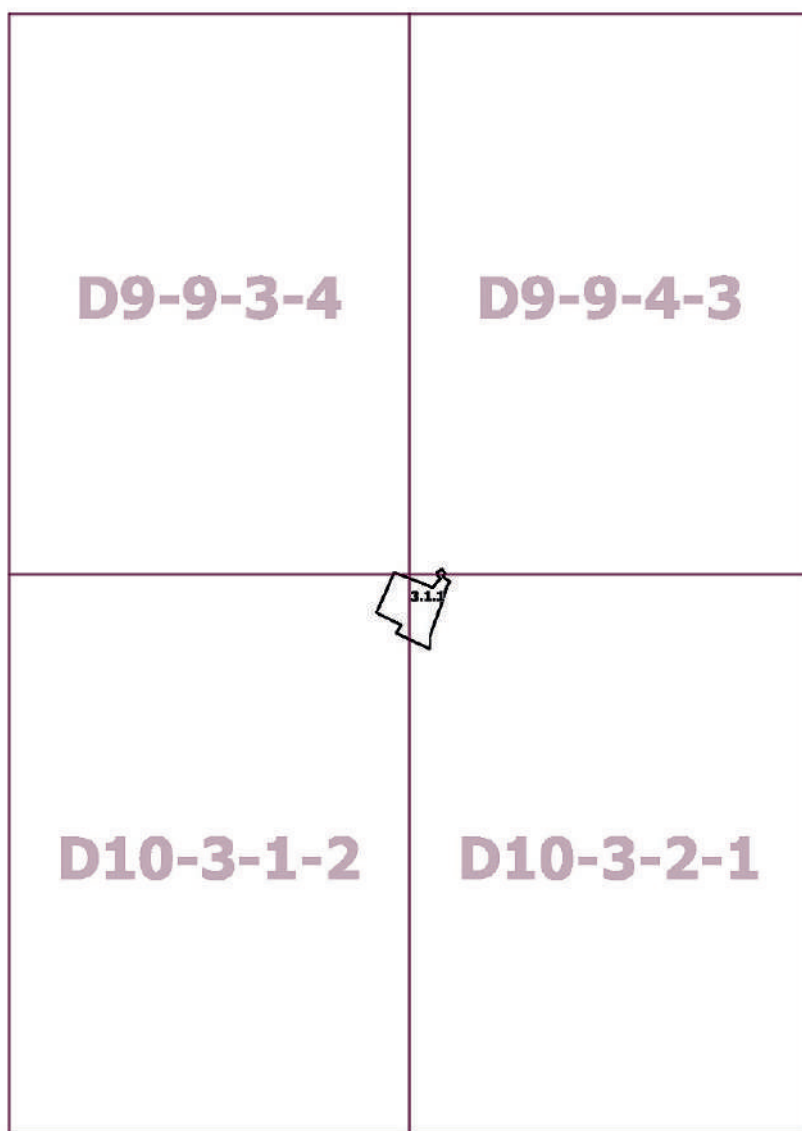
2. Контроль за выполнением настоящего постановления возложить на заместителя Мэра Москвы в Правительстве Москвы по вопросам градостроительной политики и строительства Бочкарева А.Ю.

Мэр Москвы **С.С.Собянин**

Приложение 1
к постановлению Правительства Москвы
от 13 июня 2023 г. № 1071-ПП

**Внесение изменения в приложение к постановлению Правительства Москвы
от 28 марта 2017 г. № 120-ПП**

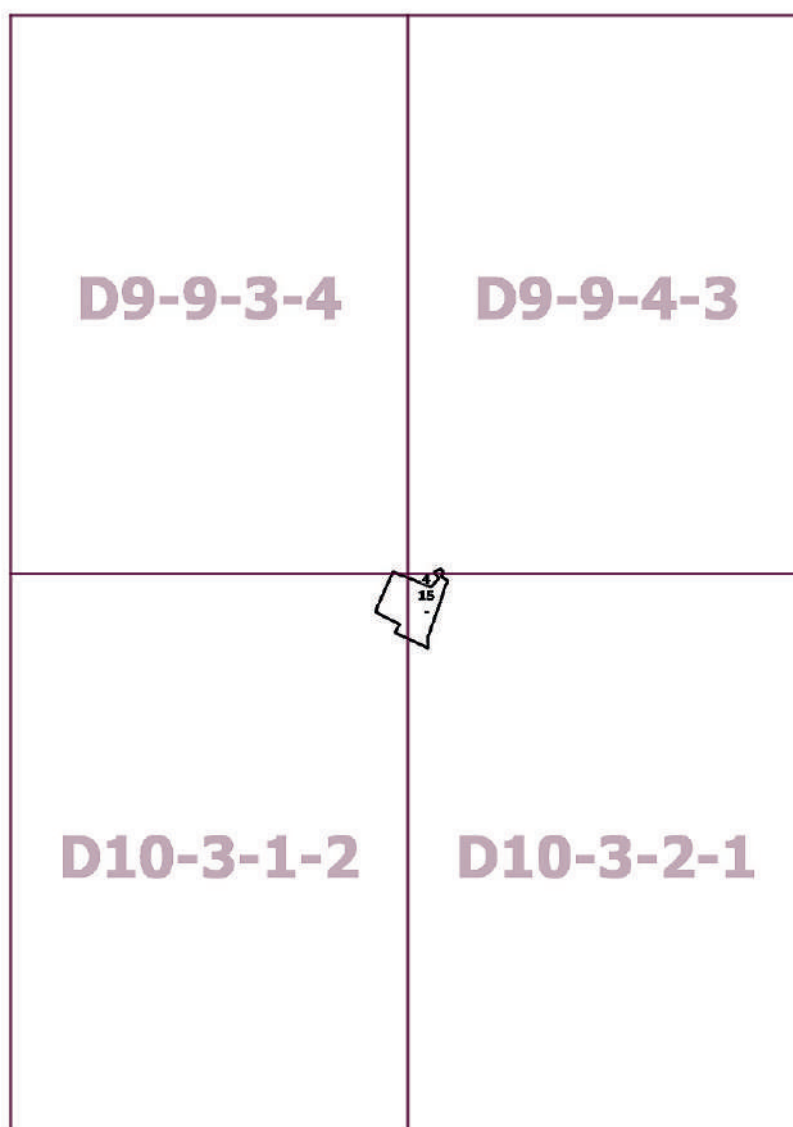
Книга 12
Новомосковский административный округ города Москвы
Карта градостроительного зонирования
Границы территориальных зон и виды разрешенного использования
земельных участков и объектов капитального строительства
поселение Десеновское города Москвы



Приложение 2
к постановлению Правительства Москвы
от 13 июня 2023 г. № 1071-ПП

**Внесение изменения в приложение к постановлению Правительства Москвы
от 28 марта 2017 г. № 120-ПП**

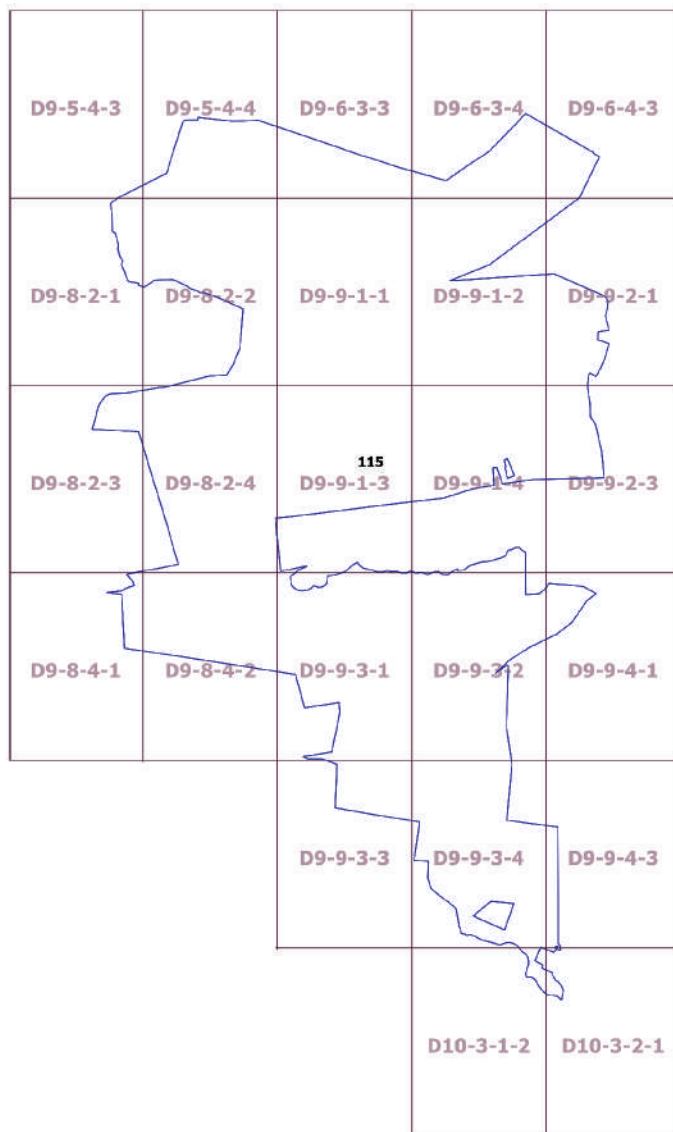
Книга 12
Новомосковский административный округ города Москвы
Карта градостроительного зонирования
Границы территориальных зон, подзон территориальных зон и предельные параметры
разрешенного строительства, реконструкции объектов капитального строительства
поселение Десеновское города Москвы



Приложение 3
к постановлению Правительства Москвы
от 13 июня 2023 г. № 1071-ПП

Внесение изменения в приложение к постановлению Правительства Москвы
от 28 марта 2017 г. № 120-ПП

Книга 14
Карта градостроительного зонирования
Территории, в границах которых предусматривается осуществление
деятельности по комплексному развитию территории



О внесении изменений в постановление Правительства Москвы от 28 марта 2017 г. № 120-ПП

Постановление Правительства Москвы от 13 июня 2023 года № 1072-ПП

В соответствии с Градостроительным кодексом Российской Федерации, Законом города Москвы от 25 июня 2008 г. № 28 «Градостроительный кодекс города Москвы», постановлениями Правительства Москвы от 7 апреля 2009 г. № 270-ПП «О создании Городской комиссии по вопросам градостроительства, землепользования и застройки при Правительстве Москвы и об утверждении положений о Городской и окружной комиссиях по вопросам градостроительства, землепользования и застройки при Правительстве Москвы», от 22 марта 2022 г. № 438-ПП «О реализации положений пункта 2 статьи 7 Федерального закона от 14 марта 2022 г. № 58-ФЗ «О внесении изменений в отдельные законодательные акты Российской Федерации» **Правительство Москвы постановляет:**

1. Внести изменения в постановление Правительства Москвы от 28 марта 2017 г. № 120-ПП «Об утверждении правил землепользования и застройки города Москвы»:

1.1. Изображения территориальных зон на карте градостроительного зонирования «Границы территориальных зон и виды разрешенного использования земельных участков и объектов капитального строительства. Южный административный округ города Москвы» раздела 1 книги 7 территориальной части правил землепользования и застройки приложения к постановлению изменить согласно приложению 1 к настоящему постановлению.

1.2. Карту градостроительного зонирования «Границы территориальных зон и виды разрешенного использования земельных участков и объектов капитального строительства. Южный административный округ города Москвы» раздела 1 книги 7 территориальной части правил землепользования и застройки приложения к постановлению дополнить изображением территориальной зоны согласно приложению 1 к настоящему постановлению.

1.3. Изображения территориальных зон на карте градостроительного зонирования «Границы территориальных зон, подзон территориальных зон и предельные параметры разрешенного строительства, реконструкции объектов капитального строительства. Южный административный округ города Москвы» раздела 1 книги 7 территориальной части правил землепользования и застройки приложения к постановлению изменить согласно приложению 2 к настоящему постановлению.

1.4. Карту градостроительного зонирования «Границы территориальных зон, подзон территориальных зон и предельные параметры разрешенного строительства, реконструкции объектов капитального строительства. Южный административный округ города Москвы» раздела 1 книги 7 территориальной части правил землепользования и застройки приложения к постановлению дополнить изображением территориальной зоны согласно приложению 2 к настоящему постановлению.

1.5. Подраздел «Пункт 618» раздела 2 книги 7 территориальной части правил землепользования и застройки приложения к постановлению изложить в редакции согласно приложению 3 к настоящему постановлению.

1.6. Подразделы «Пункт 619» и «Пункт 620» раздела 2 книги 7 территориальной части правил землепользования и застройки приложения к постановлению признать утратившими силу.

1.7. Раздел 2 книги 7 территориальной части правил землепользования и застройки приложения к постановлению дополнить подразделом в редакции согласно приложению 4 к настоящему постановлению.

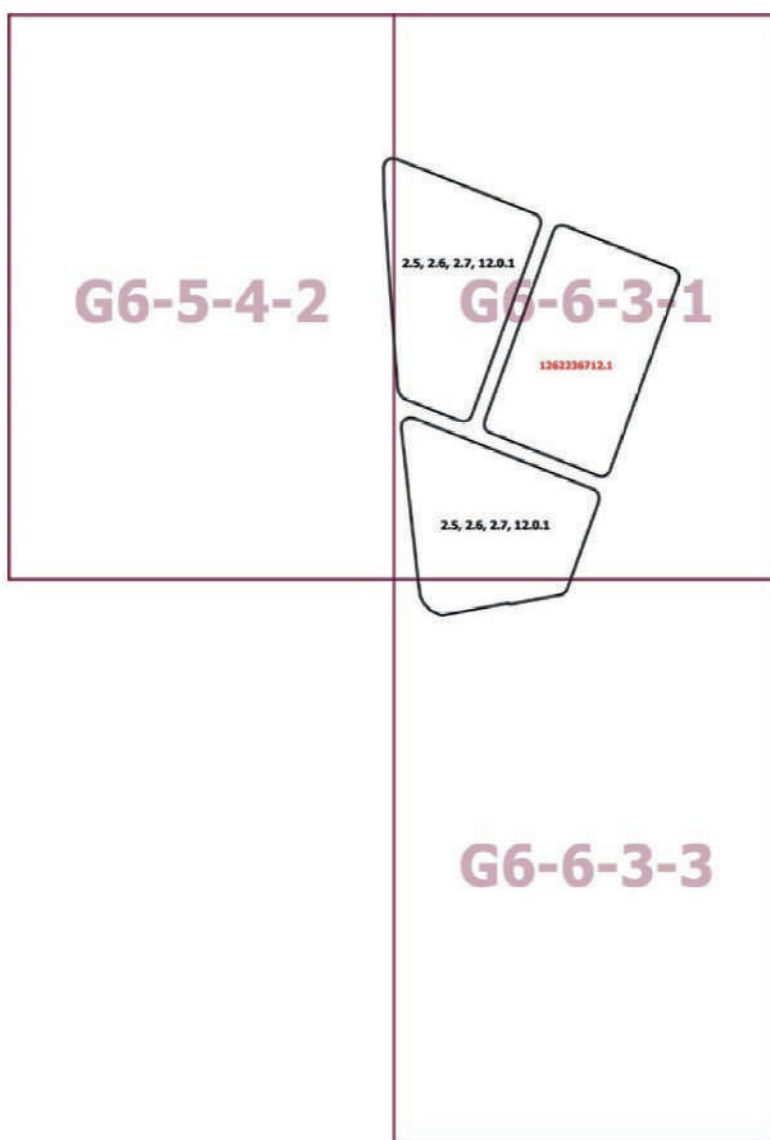
2. Контроль за выполнением настоящего постановления возложить на заместителя Мэра Москвы в Правительстве Москвы по вопросам градостроительной политики и строительства Бочкарева А.Ю.

Мэр Москвы **С.С.Собянин**

Приложение 1
к постановлению Правительства Москвы
от 13 июня 2023 г. № 1072-ПП

**Внесение изменений в приложение к постановлению Правительства Москвы
от 28 марта 2017 г. № 120-ПП**

Книга 7
Карта градостроительного зонирования
Границы территориальных зон и виды разрешенного использования
земельных участков и объектов капитального строительства
Южный административный округ города Москвы



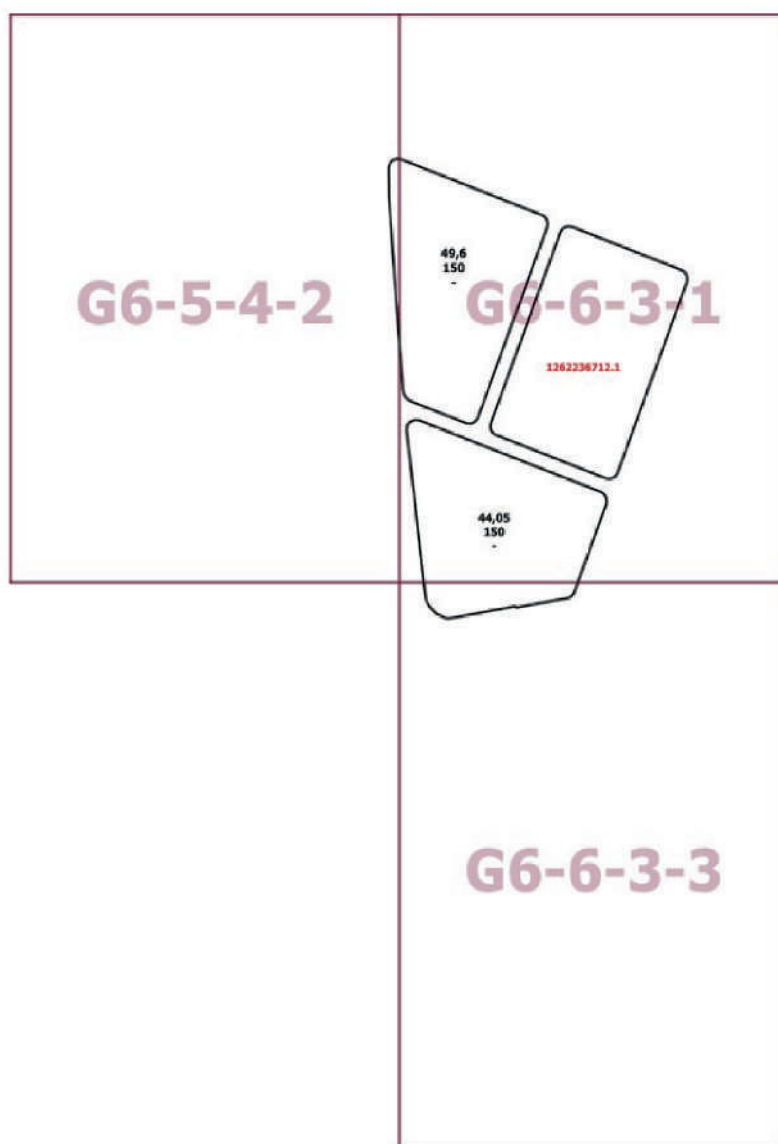
Приложение 2
к постановлению Правительства Москвы
от 13 июня 2023 г. № 1072-ПП

**Внесение изменений в приложение к постановлению Правительства Москвы
от 28 марта 2017 г. № 120-ПП**

Книга 7

Карта градостроительного зонирования

Границы территориальных зон, подзон территориальных зон и предельные параметры
разрешенного строительства, реконструкции объектов капитального строительства
Южный административный округ города Москвы



Приложение 3
к постановлению Правительства Москвы
от 13 июня 2023 г. № 1072-ПП

**Внесение изменения в приложение к постановлению Правительства Москвы
от 28 марта 2017 г. № 120-ПП**

Книга 7
Южный административный округ города Москвы

Пункт 618

Территориальная зона	126223206.007
Основные виды разрешенного использования	2.5. Среднеэтажная жилая застройка. 2.6. Многоэтажная жилая застройка (высотная застройка). 2.7. Обслуживание жилой застройки
Условно разрешенные виды использования	
Вспомогательные виды	
Максимальный процент застройки (%)	Не установлен
Высота застройки (м)	150
Плотность застройки (тыс.кв.м/га)	90,3
Минимальные и (или) максимальные размеры земельных участков (га)	
Иные показатели	Суммарная поэтажная площадь объекта в габаритах наружных стен – 149 460 кв.м, в том числе: – жилая – 118 220 кв.м; – нежилая – 31 240 кв.м

Приложение 4
к постановлению Правительства Москвы
от 13 июня 2023 г. № 1072-ПП

**Внесение изменения в приложение к постановлению Правительства Москвы
от 28 марта 2017 г. № 120-ПП**

Книга 7
Южный административный округ города Москвы

Пункт 625

Территориальная зона	1262236712.1
Основные виды разрешенного использования	3.5.1. Дошкольное, начальное и среднее общее образование
Условно разрешенные виды использования	
Вспомогательные виды	
Максимальный процент застройки (%)	Не установлен
Высота застройки (м)	30
Плотность застройки (тыс.кв.м/га)	12
Минимальные и (или) максимальные размеры земельных участков (га)	
Иные показатели	Суммарная поэтажная площадь объекта в габаритах наружных стен – 31 000 кв.м, в том числе: – здание образовательной организации (дошкольное образование) на 200 мест; – здание образовательной организации (общее образование на 975 мест и дошкольное образование на 300 мест) на 1 275 мест

О внесении изменений в постановление Правительства Москвы от 28 марта 2017 г. № 120-ПП

Постановление Правительства Москвы от 13 июня 2023 года № 1073-ПП

В соответствии с Градостроительным кодексом Российской Федерации, Законом города Москвы от 25 июня 2008 г. № 28 «Градостроительный кодекс города Москвы», постановлениями Правительства Москвы от 7 апреля 2009 г. № 270-ПП «О создании Городской комиссии по вопросам градостроительства, землепользования и застройки при Правительстве Москвы и об утверждении положений о Городской и окружной комиссиях по вопросам градостроительства, землепользования и застройки при Правительстве Москвы», от 22 марта 2022 г. № 438-ПП «О реализации положений пункта 2 статьи 7 Федерального закона от 14 марта 2022 г. № 58-ФЗ «О внесении изменений в отдельные законодательные акты Российской Федерации» **Правительство Москвы постановляет:**

1. Внести изменения в постановление Правительства Москвы от 28 марта 2017 г. № 120-ПП «Об утверждении правил землепользования и застройки города Москвы»:

1.1. Изображение территориальной зоны на карте градостроительного зонирования «Границы территориальных зон и виды разрешенного использования земельных участков и объектов капитального строительства. Западный административный округ города Москвы» раздела 1 книги 9 территориальной части правил землепользования и застройки приложения к постановлению изменить согласно приложению 1 к настоящему постановлению.

1.2. Изображение территориальной зоны на карте градостроительного зонирования «Границы территориальных зон, подзон территориальных зон и предельные параметры разрешенного строительства, реконструкции объектов капитального строительства. Западный административный округ города Москвы» раздела 1 книги 9 территориальной части правил землепользования и застройки приложения к постановлению изменить согласно приложению 2 к настоящему постановлению.

1.3. Раздел 2 книги 9 территориальной части правил землепользования и застройки приложения к постановлению дополнить подразделом в редакции согласно приложению 3 к настоящему постановлению.

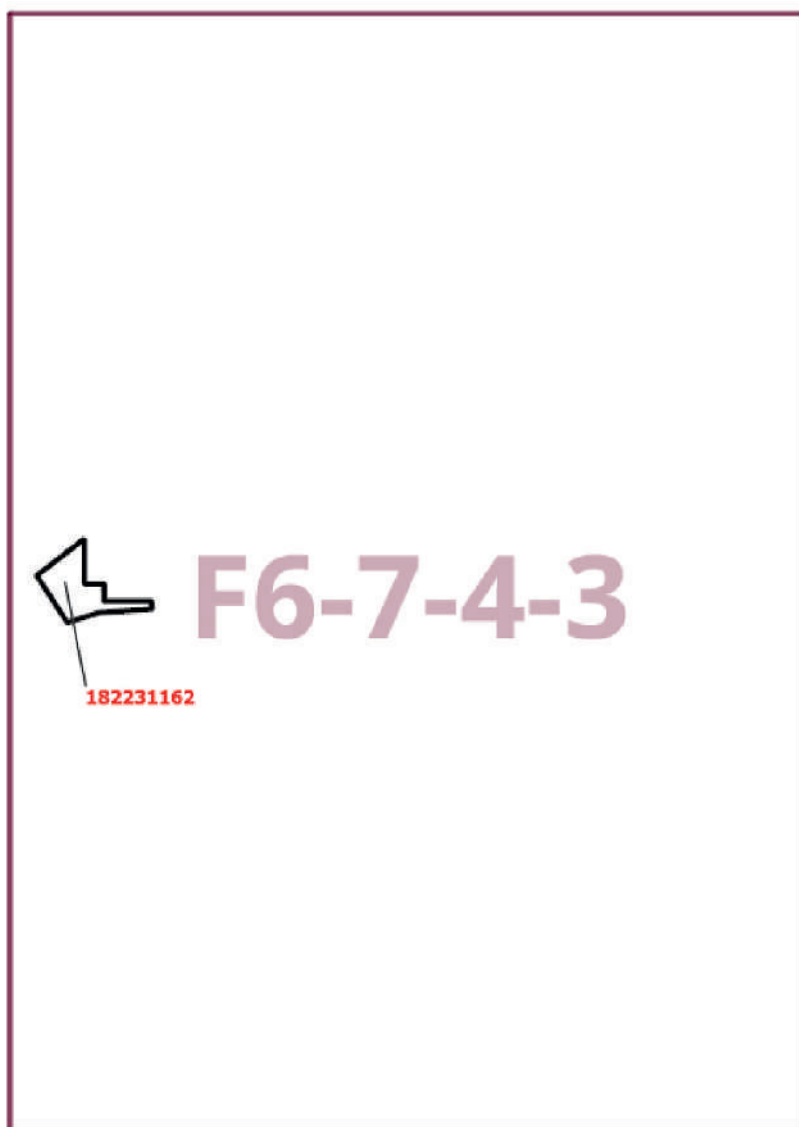
2. Контроль за выполнением настоящего постановления возложить на заместителя Мэра Москвы в Правительстве Москвы по вопросам градостроительной политики и строительства Бочкарева А.Ю.

Мэр Москвы **С.С.Собянин**

Приложение 1
к постановлению Правительства Москвы
от 13 июня 2023 г. № 1073-ПП

**Внесение изменения в приложение к постановлению Правительства Москвы
от 28 марта 2017 г. № 120-ПП**

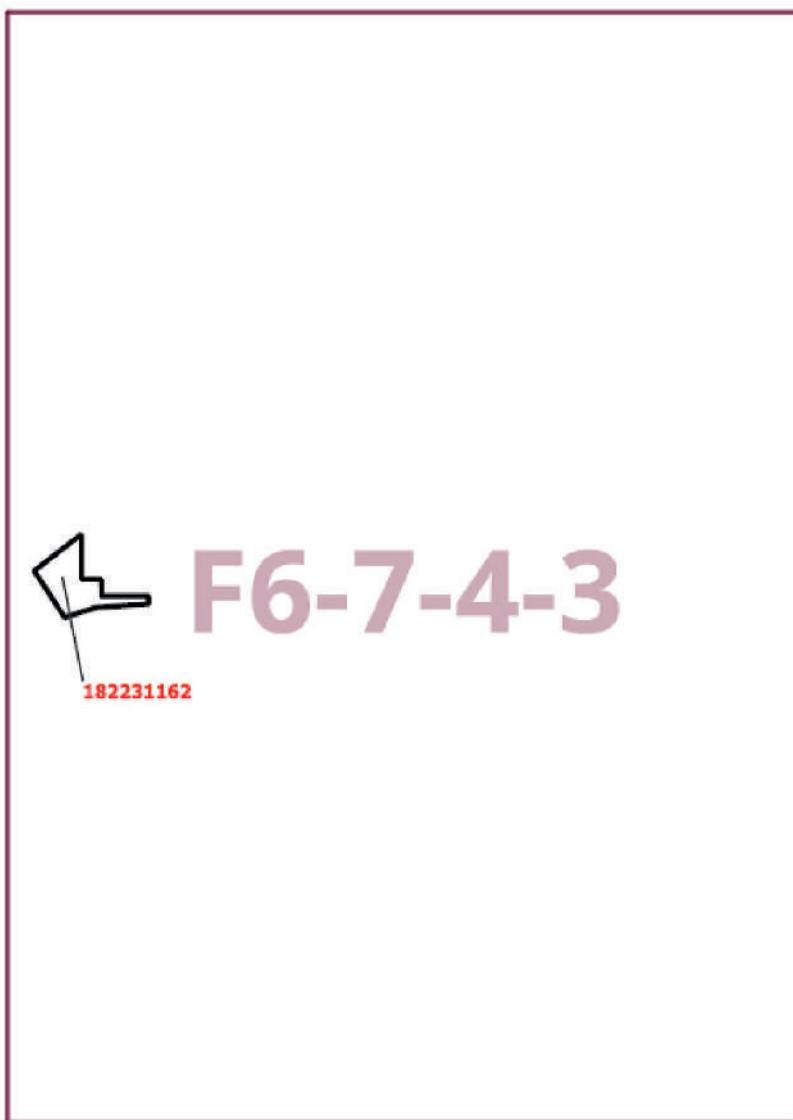
Книга 9
Карта градостроительного зонирования
Границы территориальных зон и виды разрешенного использования
земельных участков и объектов капитального строительства
Западный административный округ города Москвы



Приложение 2
к постановлению Правительства Москвы
от 13 июня 2023 г. № 1073-ПП

**Внесение изменения в приложение к постановлению Правительства Москвы
от 28 марта 2017 г. № 120-ПП**

Книга 9
Карта градостроительного зонирования
Границы территориальных зон, подзон территориальных зон и предельные параметры
разрешенного строительства, реконструкции объектов капитального строительства
Западный административный округ города Москвы



Приложение 3
к постановлению Правительства Москвы
от 13 июня 2023 г. № 1073-ПП

**Внесение изменения в приложение к постановлению Правительства Москвы
от 28 марта 2017 г. № 120-ПП**

Книга 9
Западный административный округ города Москвы

Пункт 829

Территориальная зона	182231162
Основные виды разрешенного использования	3.3. Бытовое обслуживание. 4.6. Общественное питание. 4.9. Служебные гаражи
Условно разрешенные виды использования	
Вспомогательные виды	
Максимальный процент застройки (%)	Не установлен
Высота застройки (м)	20
Плотность застройки (тыс.кв.м/га)	Не установлена
Минимальные и (или) максимальные размеры земельных участков (га)	
Иные показатели	Суммарная поэтажная площадь объектов в габаритах наружных стен – 3 000 кв.м

**О внесении изменения в постановление Правительства Москвы
от 28 марта 2017 г. № 120-ПП**

Постановление Правительства Москвы от 13 июня 2023 года № 1074-ПП

В соответствии с Градостроительным кодексом Российской Федерации, Законом города Москвы от 25 июня 2008 г. № 28 «Градостроительный кодекс города Москвы», постановлениями Правительства Москвы от 7 апреля 2009 г. № 270-ПП «О создании Городской комиссии по вопросам градостроительства, землепользования и застройки при Правительстве Москвы и об утверждении положений о Городской и окружной комиссиях по вопросам градостроительства, землепользования и застройки при Правительстве Москвы», от 22 марта 2022 г. № 438-ПП «О реализации положений пункта 2 статьи 7 Федерального закона от 14 марта 2022 г. № 58-ФЗ «О внесении изменений в отдельные законодательные акты Российской Федерации» **Правительство Москвы постановляет:**

1. Внести изменение в постановление Правительства Москвы от 28 марта 2017 г. № 120-ПП «Об утверждении правил землепользования и застройки города Москвы», изменив изображение территориальной зоны на карте

градостроительного зонирования «Границы территориальных зон и виды разрешенного использования земельных участков и объектов капитального строительства. Южный административный округ города Москвы» раздела 1 книги 7 территориальной части правил землепользования и застройки приложения к постановлению согласно приложению к настоящему постановлению.

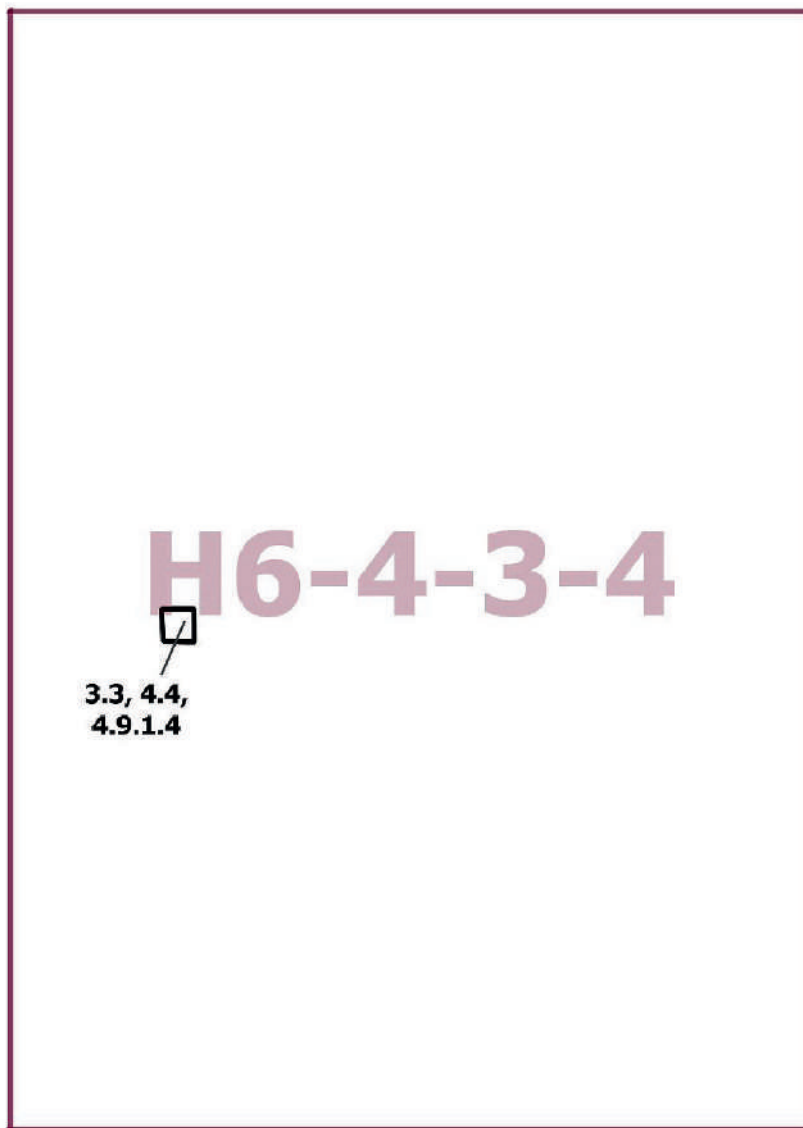
2. Контроль за выполнением настоящего постановления возложить на заместителя Мэра Москвы в Правительстве Москвы по вопросам градостроительной политики и строительства Бочкарева А.Ю.

Мэр Москвы **С.С.Собянин**

Приложение
к постановлению Правительства Москвы
от 13 июня 2023 г. № 1074-ПП

**Внесение изменения в приложение к постановлению Правительства Москвы
от 28 марта 2017 г. № 120-ПП**

Книга 7
Карта градостроительного зонирования
Границы территориальных зон и виды разрешенного использования
земельных участков и объектов капитального строительства
Южный административный округ города Москвы



О внесении изменений в постановление Правительства Москвы от 28 марта 2017 г. № 120-ПП

Постановление Правительства Москвы от 13 июня 2023 года № 1075-ПП

В соответствии с Градостроительным кодексом Российской Федерации, Законом города Москвы от 25 июня 2008 г. № 28 «Градостроительный кодекс города Москвы», постановлениями Правительства Москвы от 7 апреля 2009 г. № 270-ПП «О создании Городской комиссии по вопросам градостроительства, землепользования и застройки при Правительстве Москвы и об утверждении положений о Городской и окружной комиссиях по вопросам градостроительства, землепользования и застройки при Правительстве Москвы», от 22 марта 2022 г. № 438-ПП «О реализации положений пункта 2 статьи 7 Федерального закона от 14 марта 2022 г. № 58-ФЗ «О внесении изменений в отдельные законодательные акты Российской Федерации» **Правительство Москвы постановляет:**

1. Внести изменения в постановление Правительства Москвы от 28 марта 2017 г. № 120-ПП «Об утверждении правил землепользования и застройки города Москвы»:

1.1. Карту градостроительного зонирования «Границы территориальных зон и виды разрешенного использования земельных участков и объектов капитального строительства. Юго-Западный административный округ города Москвы» раздела 1 книги 8 территориальной части правил землепользования и застройки приложения к постановлению дополнить изображением территориальной зоны согласно приложению 1 к настоящему постановлению.

1.2. Карту градостроительного зонирования «Границы территориальных зон, подзон территориальных зон и предельные параметры разрешенного строительства, реконструкции объектов капитального строительства. Юго-Западный административный округ города Москвы» раздела 1 книги 8 территориальной части правил землепользования и застройки приложения к постановлению дополнить изображением территориальной зоны согласно приложению 2 к настоящему постановлению.

1.3. Раздел 2 книги 8 территориальной части правил землепользования и застройки приложения к постановлению дополнить подразделом в редакции согласно приложению 3 к настоящему постановлению.

1.4. Изображение территории на карте градостроительного зонирования «Территории, в границах которых предусматривается осуществление деятельности по комплексному развитию территории» раздела 1 книги 14 территориальной части правил землепользования и застройки приложения к постановлению изменить согласно приложению 4 к настоящему постановлению.

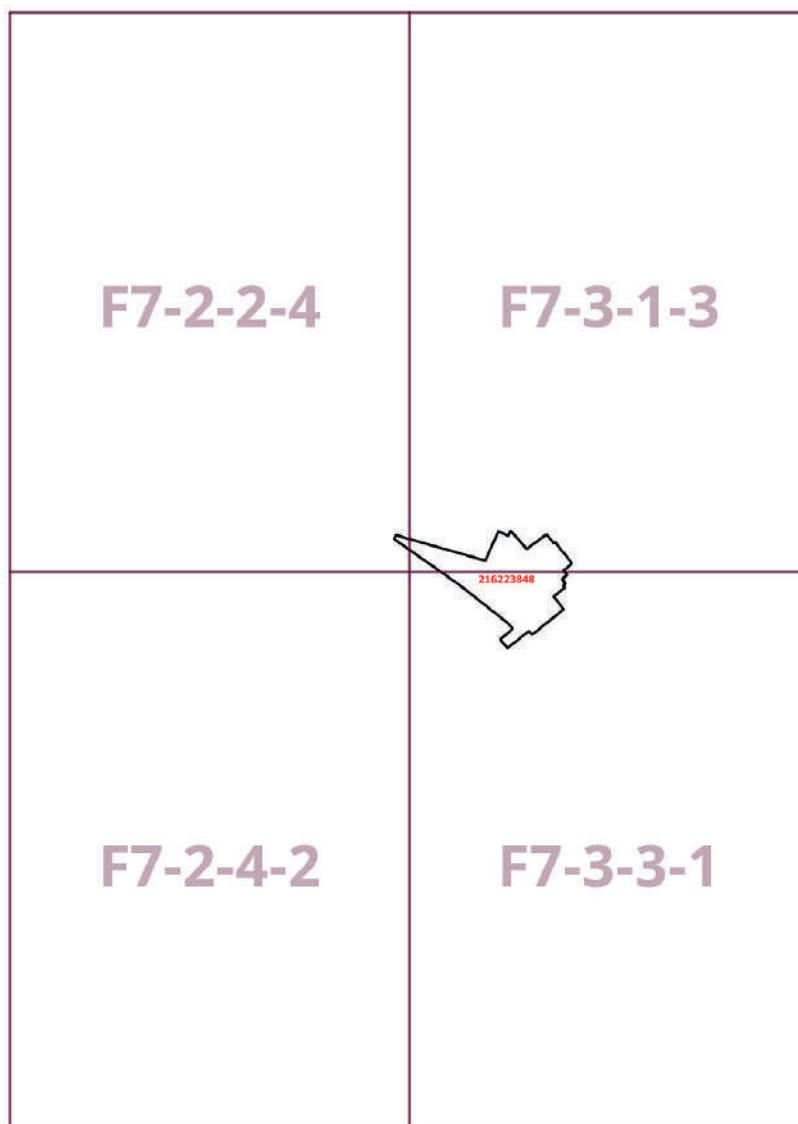
2. Контроль за выполнением настоящего постановления возложить на заместителя Мэра Москвы в Правительстве Москвы по вопросам градостроительной политики и строительства Бочкарева А.Ю.

Мэр Москвы **С.С.Собянин**

Приложение 1
к постановлению Правительства Москвы
от 13 июня 2023 г. № 1075-ПП

**Внесение изменения в приложение к постановлению Правительства Москвы
от 28 марта 2017 г. № 120-ПП**

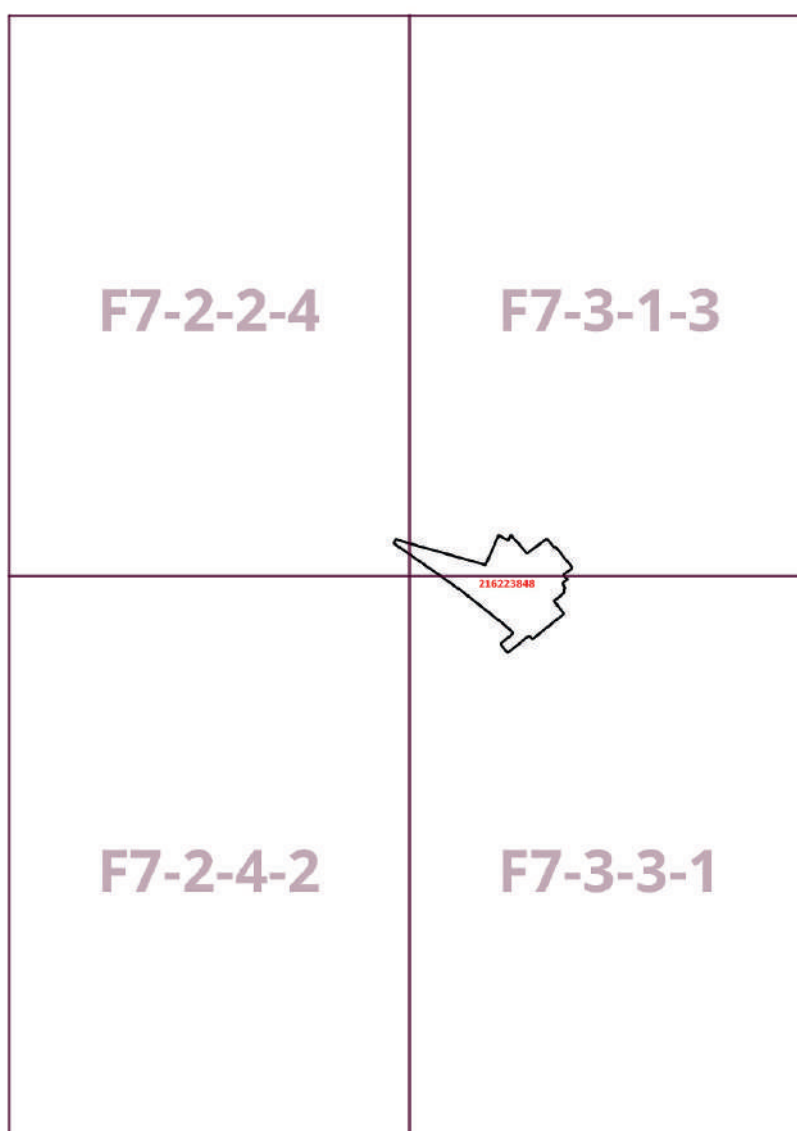
Книга 8
Карта градостроительного зонирования
Границы территориальных зон и виды разрешенного использования
земельных участков и объектов капитального строительства
Юго-Западный административный округ города Москвы



Приложение 2
к постановлению Правительства Москвы
от 13 июня 2023 г. № 1075-ПП

**Внесение изменения в приложение к постановлению Правительства Москвы
от 28 марта 2017 г. № 120-ПП**

Книга 8
Карта градостроительного зонирования
Границы территориальных зон, подзон территориальных зон и предельные параметры
разрешенного строительства, реконструкции объектов капитального строительства
Юго-Западный административный округ города Москвы



Приложение 3
к постановлению Правительства Москвы
от 13 июня 2023 г. № 1075-ПП

**Внесение изменения в приложение к постановлению Правительства Москвы
от 28 марта 2017 г. № 120-ПП**

Книга 8
Юго-Западный административный округ города Москвы

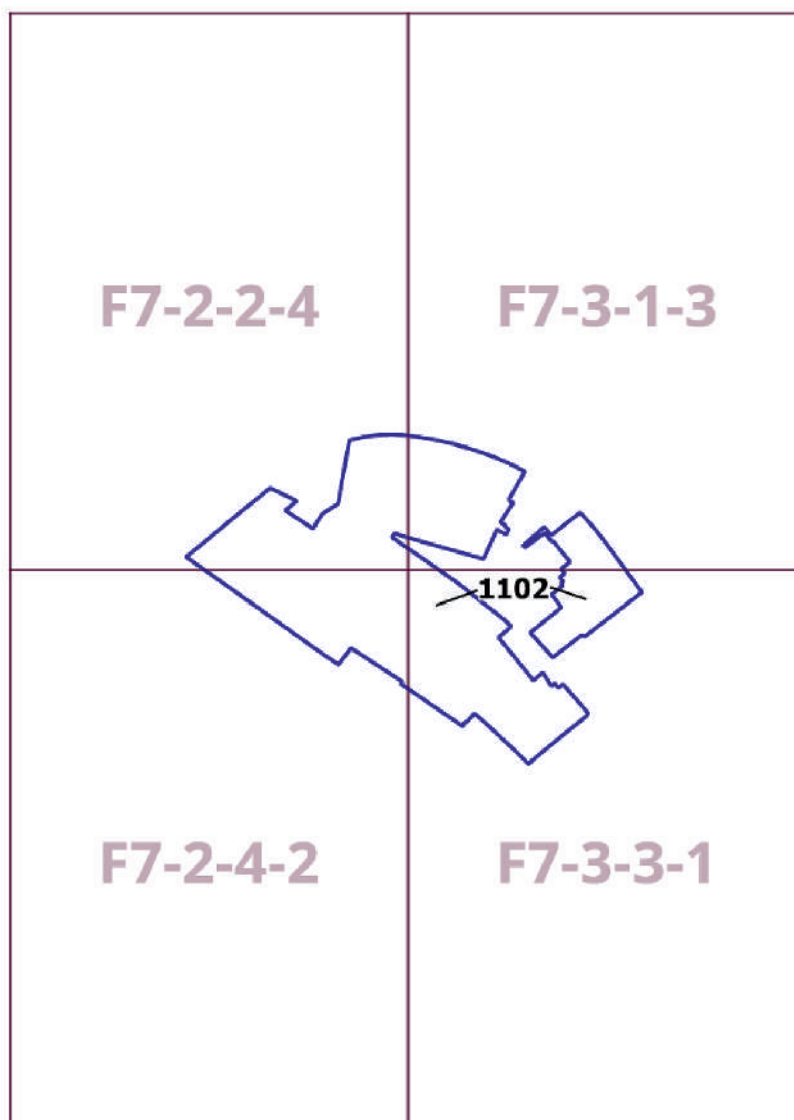
Пункт 510

Территориальная зона	216223848
Основные виды разрешенного использования	3.5.2. Среднее и высшее профессиональное образование
Условно разрешенные виды использования	
Вспомогательные виды	
Максимальный процент застройки (%)	Не установлен
Высота застройки (м)	68,1
Плотность застройки (тыс.кв.м/га)	Не установлена
Минимальные и (или) максимальные размеры земельных участков (га)	
Иные показатели	<p>Общая площадь объекта нового строительства (учебно-лабораторный корпус МФЮА) – 17 000 кв.м, в том числе:</p> <ul style="list-style-type: none"> – наземная площадь – 16 000 кв.м; – подземная площадь – 1 000 кв.м. <p>Площадь существующего объекта – по существующему положению. Предельное количество этажей или предельная высота зданий, строений, сооружений:</p> <ul style="list-style-type: none"> – новое строительство – 17 этажей (в том числе 1 подземный и 1 технический); – для существующего объекта – по существующему положению

Приложение 4
к постановлению Правительства Москвы
от 13 июня 2023 г. № 1075-ПП

**Внесение изменения в приложение к постановлению Правительства Москвы
от 28 марта 2017 г. № 120-ПП**

Книга 14
Карта градостроительного зонирования
Территории, в границах которых предусматривается осуществление
деятельности по комплексному развитию территории



О внесении изменений в постановление Правительства Москвы от 28 марта 2017 г. № 120-ПП

Постановление Правительства Москвы от 13 июня 2023 года № 1077-ПП

В соответствии с Градостроительным кодексом Российской Федерации, Законом города Москвы от 25 июня 2008 г. № 28 «Градостроительный кодекс города Москвы», постановлениями Правительства Москвы от 7 апреля 2009 г. № 270-ПП «О создании Городской комиссии по вопросам градостроительства, землепользования и застройки при Правительстве Москвы и об утверждении положений о Городской и окружной комиссиях по вопросам градостроительства, землепользования и застройки при Правительстве Москвы», от 22 марта 2022 г. № 438-ПП «О реализации положений пункта 2 статьи 7 Федерального закона от 14 марта 2022 г. № 58-ФЗ «О внесении изменений в отдельные законодательные акты Российской Федерации» **Правительство Москвы постановляет:**

1. Внести изменения в постановление Правительства Москвы от 28 марта 2017 г. № 120-ПП «Об утверждении правил землепользования и застройки города Москвы»:

1.1. Карту градостроительного зонирования «Границы территориальных зон и виды разрешенного использования земельных участков и объектов капитального строительства. Поселение Десеновское города Москвы» раздела 1 книги 12 территориальной части правил землепользования и застройки приложения к постановлению дополнить изображением территориальной зоны согласно приложению 1 к настоящему постановлению.

1.2. Карту градостроительного зонирования «Границы территориальных зон, подзон территориальных зон и предельные параметры разрешенного строительства, реконструкции объектов капитального строительства. Поселение Десеновское города Москвы» раздела 1 книги 12 территориальной части правил землепользования и застройки приложения к постановлению дополнить изображением территориальной зоны согласно приложению 2 к настоящему постановлению.

1.3. Подраздел 2.3 раздела 2 книги 12 территориальной части правил землепользования и застройки приложения к постановлению дополнить подразделом в редакции согласно приложению 3 к настоящему постановлению.

1.4. Изображение территории на карте градостроительного зонирования «Территории, в границах которых предусматривается осуществление деятельности по комплексному развитию территории» раздела 1 книги 14 территориальной части правил землепользования и застройки приложения к постановлению изменить согласно приложению 4 к настоящему постановлению.

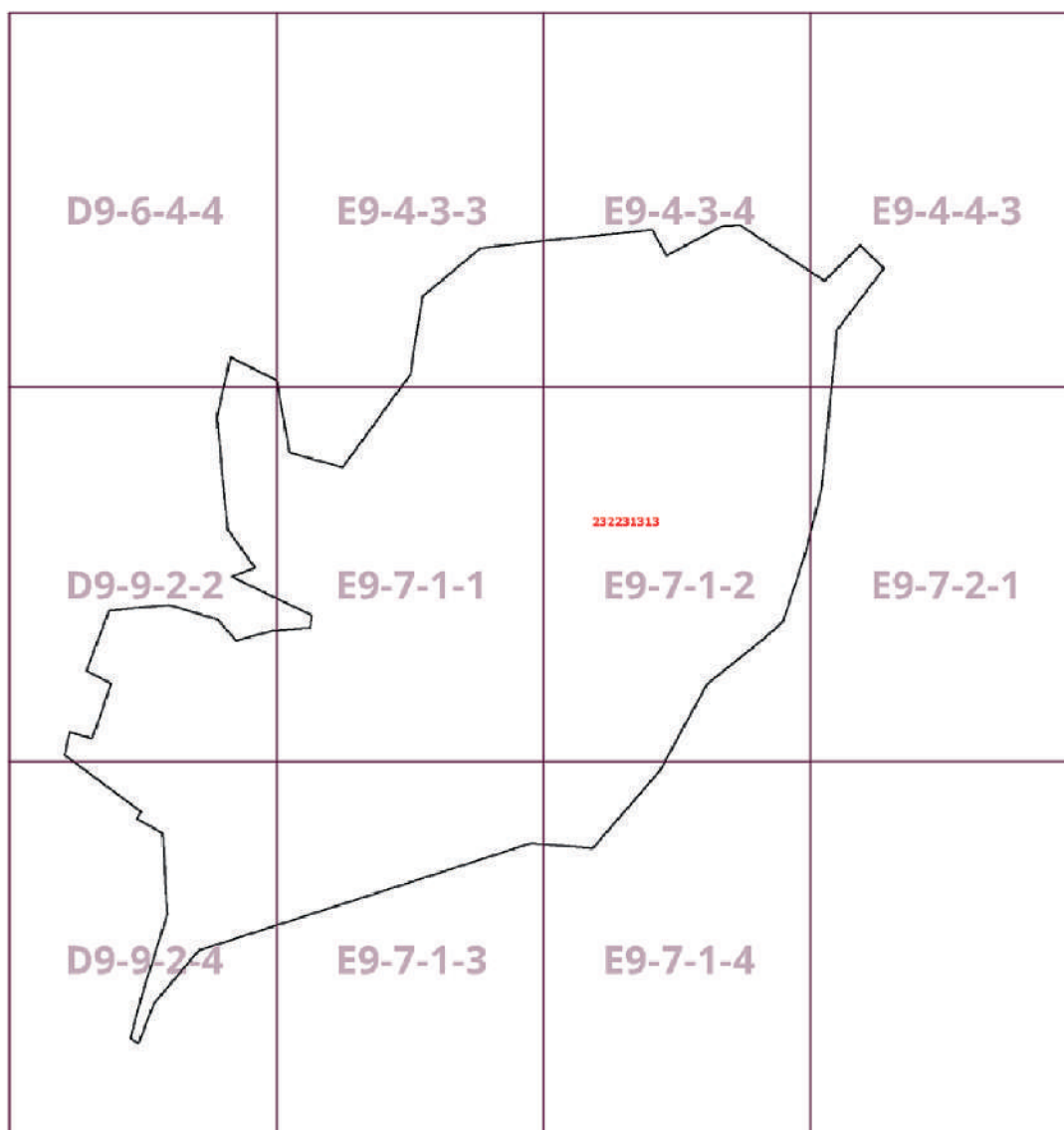
2. Контроль за выполнением настоящего постановления возложить на заместителя Мэра Москвы в Правительстве Москвы по вопросам градостроительной политики и строительства Бочкарева А.Ю.

Мэр Москвы **С.С.Собянин**

Приложение 1
к постановлению Правительства Москвы
от 13 июня 2023 г. № 1077-ПП

**Внесение изменения в приложение к постановлению Правительства Москвы
от 28 марта 2017 г. № 120-ПП**

Книга 12
Новомосковский административный округ города Москвы
Карта градостроительного зонирования
Границы территориальных зон и виды разрешенного использования
земельных участков и объектов капитального строительства
поселение Десеновское города Москвы



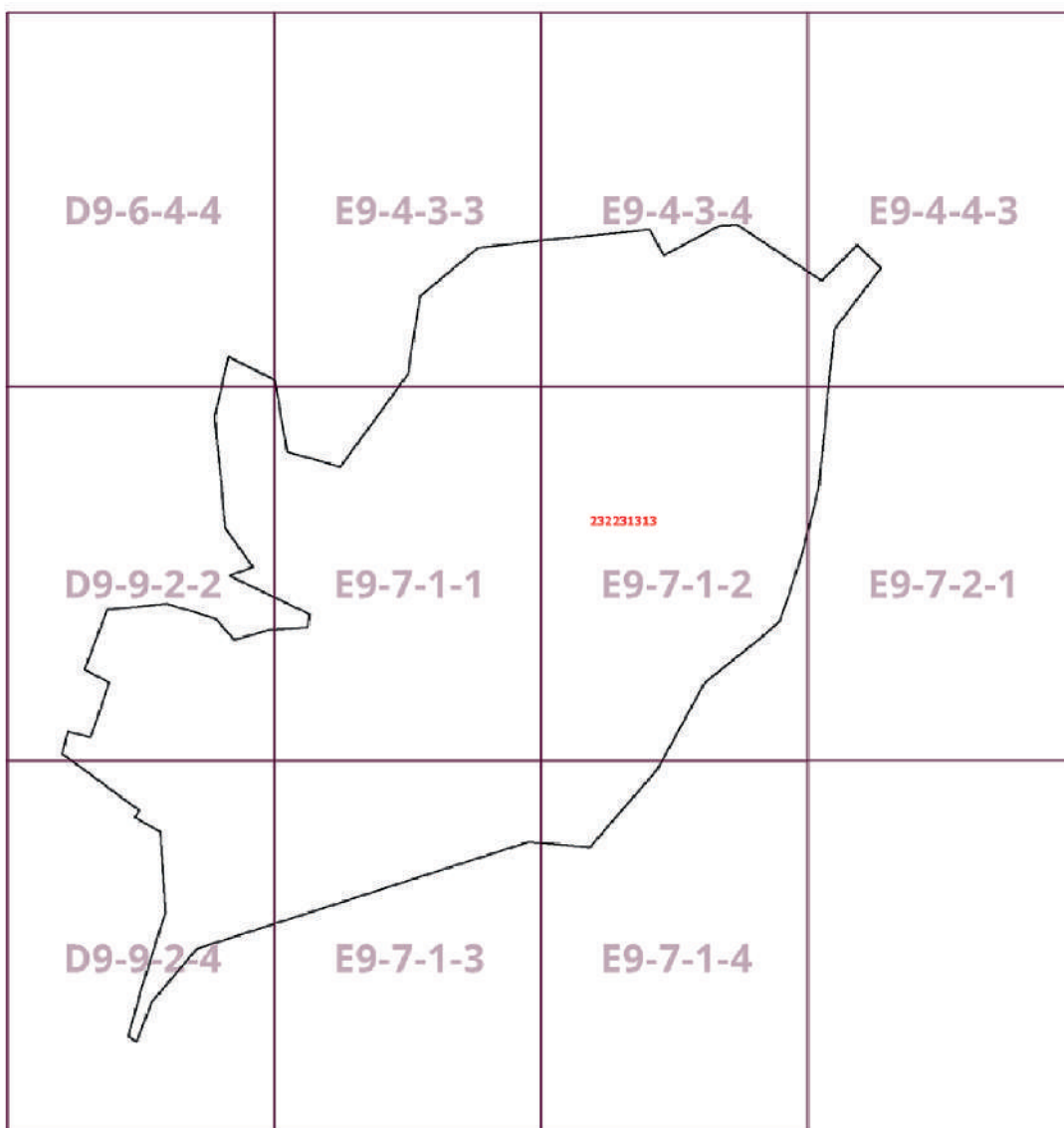
**Внесение изменения в приложение к постановлению Правительства Москвы
от 28 марта 2017 г. № 120-ПП**

Книга 12

Новомосковский административный округ города Москвы

Карта градостроительного зонирования

Границы территориальных зон, подзон территориальных зон и предельные параметры разрешенного строительства, реконструкции объектов капитального строительства поселения Десеновское города Москвы



Приложение 3

к постановлению Правительства Москвы
от 13 июня 2023 г. № 1077-ПП

**Внесение изменения в приложение к постановлению Правительства Москвы
от 28 марта 2017 г. № 120-ПП**

Книга 12

Новомосковский административный округ города Москвы

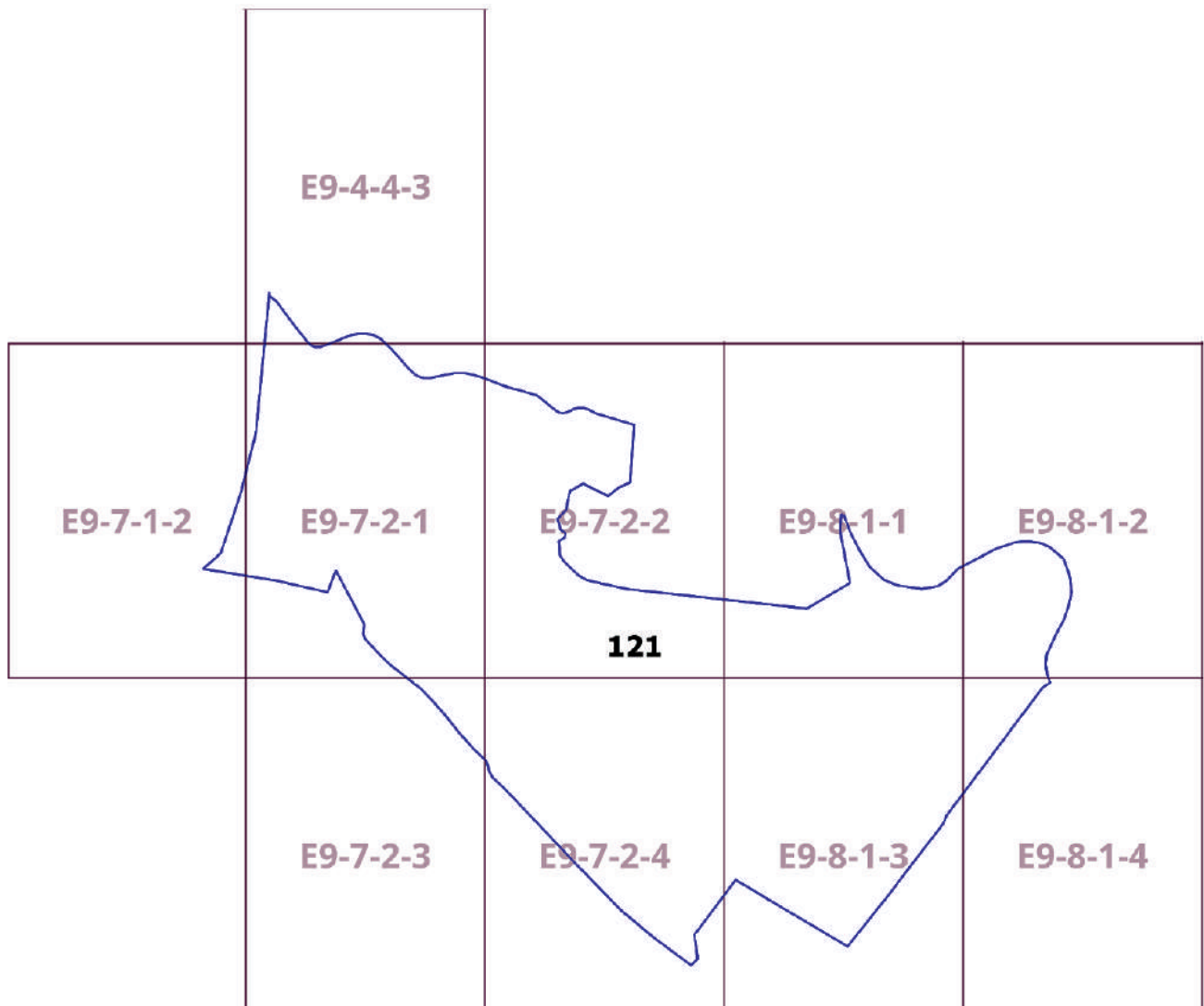
2.3. на территории поселения Десеновское города Москвы

Пункт 85

Территориальная зона	232231313
Основные виды разрешенного использования	4.4. Магазины. 6.3. Легкая промышленность. 6.4. Пищевая промышленность. 6.6. Строительная промышленность. 6.9. Склад. 6.11. Целлюлозно-бумажная промышленность. 6.12. Научно-производственная деятельность
Условно разрешенные виды использования	
Вспомогательные виды	
Максимальный процент застройки (%)	Для подзоны ориентировочной площадью 49,5725 га. Максимальный процент застройки в границах земельного участка – не установлен. Для подзоны ориентировочной площадью 32,7455 га. Максимальный процент застройки в границах земельного участка – не установлен. Для подзоны ориентировочной площадью 0,8318 га. Максимальный процент застройки в границах земельного участка – 0 %
Высота застройки (м)	Для подзоны ориентировочной площадью 49,5725 га. Предельное количество этажей или предельная высота зданий, строений, сооружений – 25 м. Для подзоны ориентировочной площадью 32,7455 га. Предельное количество этажей или предельная высота зданий, строений, сооружений – 25 м. Для подзоны ориентировочной площадью 0,8318 га. Предельное количество этажей или предельная высота зданий, строений, сооружений – 0 м
Плотность застройки (тыс.кв.м/га)	Для подзоны ориентировочной площадью 49,5725 га. Предельная плотность застройки земельного участка – 5 тыс.кв.м/га. Для подзоны ориентировочной площадью 32,7455 га. Предельная плотность застройки земельного участка – 5 тыс.кв.м/га. Для подзоны ориентировочной площадью 0,8318 га. Предельная плотность застройки земельного участка – 0 тыс.кв.м/га
Минимальные и (или) максимальные размеры земельных участков (га)	
Иные показатели	Для подзоны ориентировочной площадью 49,5725 га. Суммарная поэтажная площадь в габаритах наружных стен (промышленно-логистический парк) – 247 862 кв.м. Для подзоны ориентировочной площадью 32,7455 га. Суммарная поэтажная площадь в габаритах наружных стен (промышленно-логистический парк) – 163 727 кв.м

**Внесение изменения в приложение к постановлению Правительства Москвы
от 28 марта 2017 г. № 120-ПП**

Книга 14
Карта градостроительного зонирования
Территории, в границах которых предусматривается осуществление
деятельности по комплексному развитию территории



О внесении изменения в постановление Правительства Москвы от 28 марта 2017 г. № 120-ПП

Постановление Правительства Москвы от 13 июня 2023 года № 1078-ПП

В соответствии с Градостроительным кодексом Российской Федерации, Законом города Москвы от 25 июня 2008 г. № 28 «Градостроительный кодекс города Москвы», постановлениями Правительства Москвы от 7 апреля 2009 г. № 270-ПП «О создании Городской комиссии по вопросам градостроительства, землепользования и застройки при Правительстве Москвы и об утверждении положений о Городской и окружной комиссиях по вопросам градостроительства, землепользования и застройки при Правительстве Москвы», от 22 марта 2022 г. № 438-ПП «О реализации положений пункта 2 статьи 7 Федерального закона от 14 марта 2022 г. № 58-ФЗ «О внесении изменений в отдельные законодательные акты Российской Федерации» **Правительство Москвы постановляет:**

1. Внести изменение в постановление Правительства Москвы от 28 марта 2017 г. № 120-ПП «Об утверждении правил землепользования и застройки города Москвы», изменив изображение территориальной зоны на карте градостроительного зонирования «Границы территориальных зон, подзон территориальных зон и предельные параметры разрешенного строительства, реконструкции объектов капитального строительства. Поселение Воскресенское города Москвы» раздела 1 книги 12 территориальной части правил землепользования и застройки приложения к постановлению согласно приложению к настоящему постановлению.

2. Контроль за выполнением настоящего постановления возложить на заместителя Мэра Москвы в Правительстве Москвы по вопросам градостроительной политики и строительства Бочкарева А.Ю.

Мэр Москвы **С.С.Собянин**

Приложение
к постановлению Правительства Москвы
от 13 июня 2023 г. № 1078-ПП

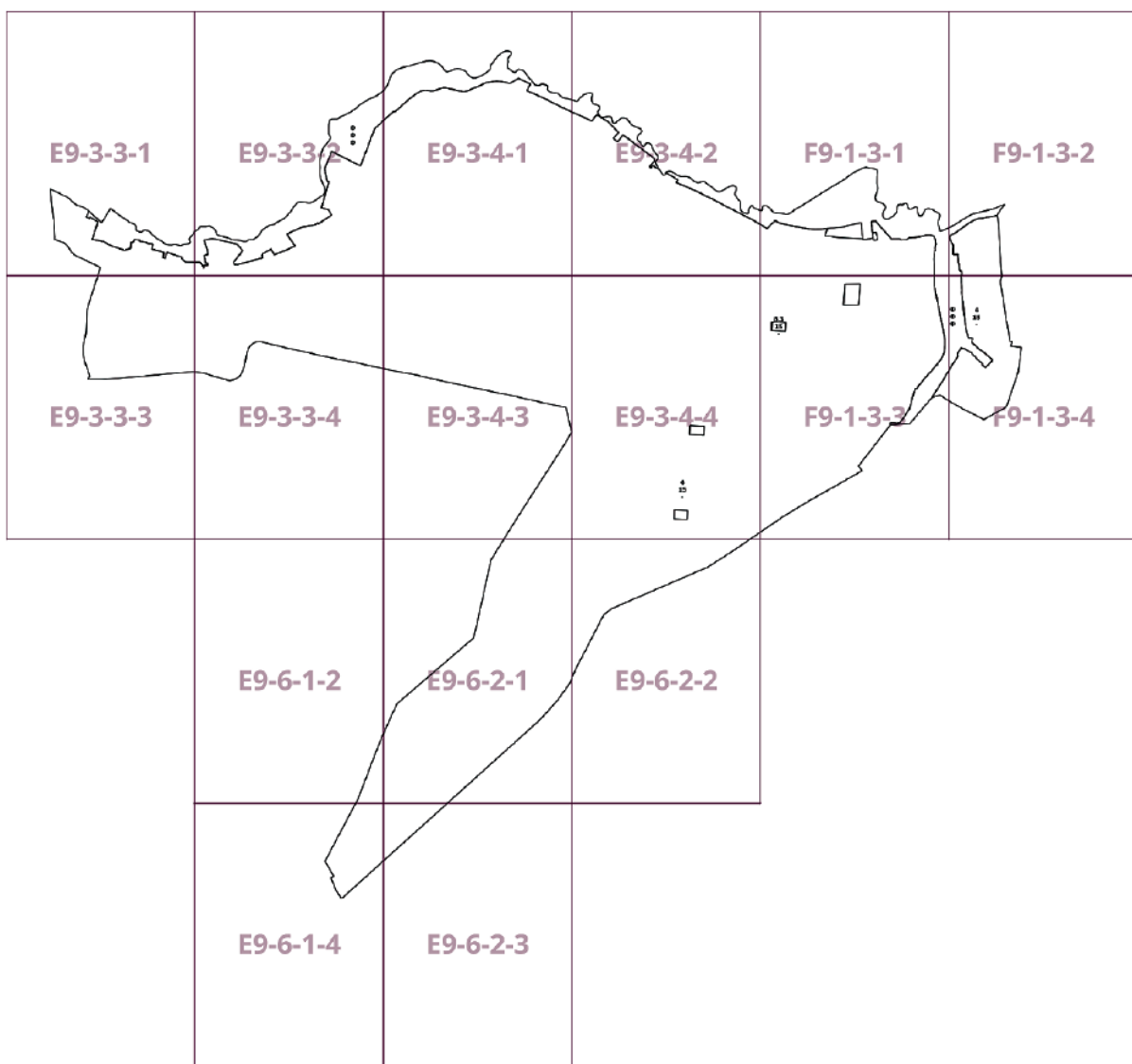
**Внесение изменения в приложение к постановлению Правительства Москвы
от 28 марта 2017 г. № 120-ПП**

Книга 12

Новомосковский административный округ города Москвы

Карта градостроительного зонирования

Границы территориальных зон, подзон территориальных зон и предельные параметры
разрешенного строительства, реконструкции объектов капитального строительства
поселение Воскресенское города Москвы



О внесении изменений в постановление Правительства Москвы от 28 марта 2017 г. № 120-ПП

Постановление Правительства Москвы от 13 июня 2023 года № 1079-ПП

В соответствии с Градостроительным кодексом Российской Федерации, Законом города Москвы от 25 июня 2008 г. № 28 «Градостроительный кодекс города Москвы», постановлениями Правительства Москвы от 7 апреля 2009 г. № 270-ПП «О создании Городской комиссии по вопросам градостроительства, землепользования и застройки при Правительстве Москвы и об утверждении положений о Городской и окружной комиссиях по вопросам градостроительства, землепользования и застройки при Правительстве Москвы», от 22 марта 2022 г. № 438-ПП «О реализации положений пункта 2 статьи 7 Федерального закона от 14 марта 2022 г. № 58-ФЗ «О внесении изменений в отдельные законодательные акты Российской Федерации» **Правительство Москвы постановляет:**

1. Внести изменения в постановление Правительства Москвы от 28 марта 2017 г. № 120-ПП «Об утверждении правил землепользования и застройки города Москвы»:

1.1. Карту градостроительного зонирования «Границы территориальных зон и виды разрешенного использования земельных участков и объектов капитального строительства. Зеленоградский административный округ города Москвы» раздела 1 книги 11 территориальной части правил землепользования и застройки приложения к постановлению дополнить изображением территориальной зоны согласно приложению 1 к настоящему постановлению.

1.2. Карту градостроительного зонирования «Границы территориальных зон, подзон территориальных зон и предельные параметры разрешенного строительства, реконструкции объектов капитального строительства. Зеленоградский административный округ города Москвы» раздела 1 книги 11 территориальной части правил землепользования и застройки приложения к постановлению дополнить изображением территориальной зоны согласно приложению 2 к настоящему постановлению.

1.3. Раздел 2 книги 11 территориальной части правил землепользования и застройки приложения к постановлению дополнить подразделом в редакции согласно приложению 3 к настоящему постановлению.

1.4. Изображение территории на карте градостроительного зонирования «Территории, в границах которых предусматривается осуществление деятельности по комплексному развитию территории» раздела 1 книги 14 территориальной части правил землепользования и застройки приложения к постановлению изменить согласно приложению 4 к настоящему постановлению.

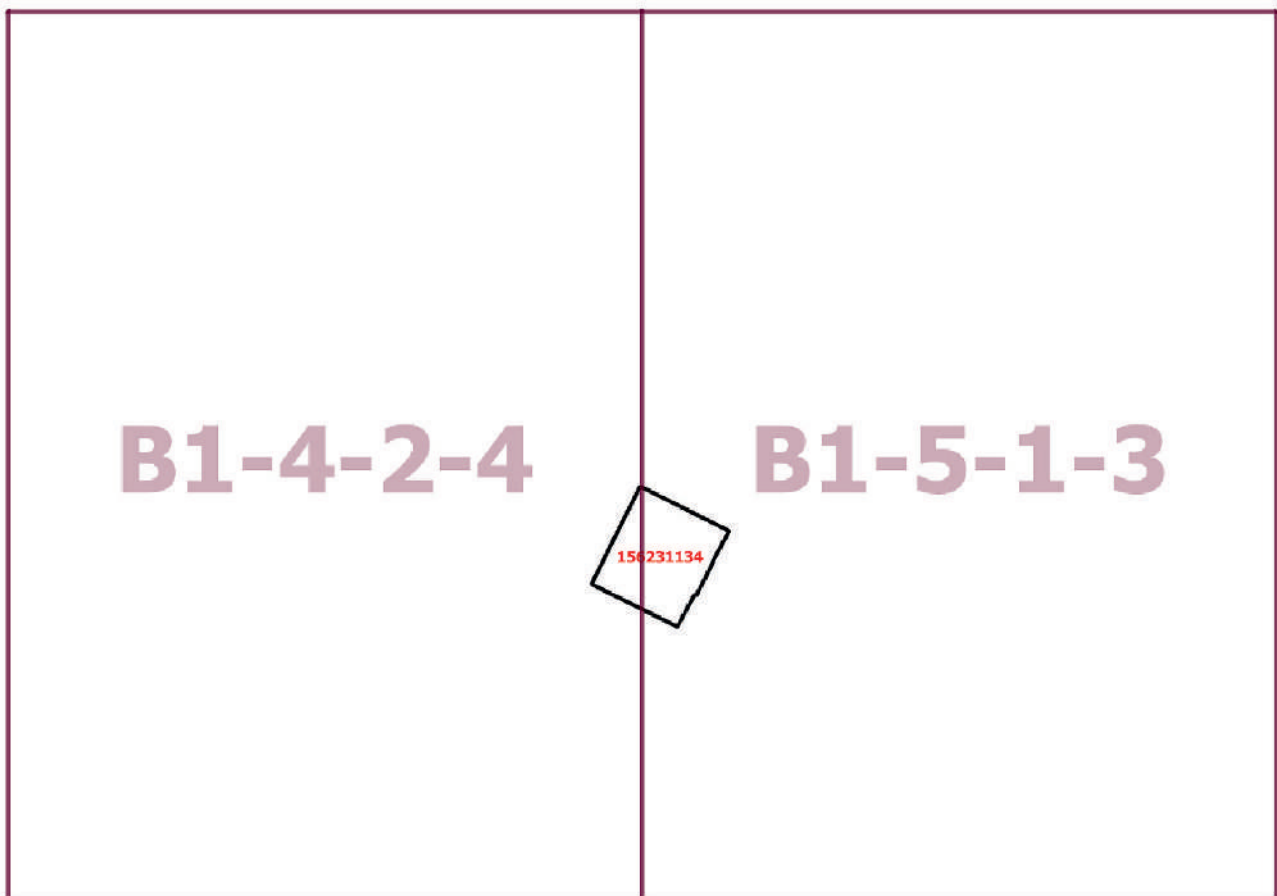
2. Контроль за выполнением настоящего постановления возложить на заместителя Мэра Москвы в Правительстве Москвы по вопросам градостроительной политики и строительства Бочкарева А.Ю.

Мэр Москвы **С.С.Собянин**

Приложение 1
к постановлению Правительства Москвы
от 13 июня 2023 г. № 1079-ПП

**Внесение изменения в приложение к постановлению Правительства Москвы
от 28 марта 2017 г. № 120-ПП**

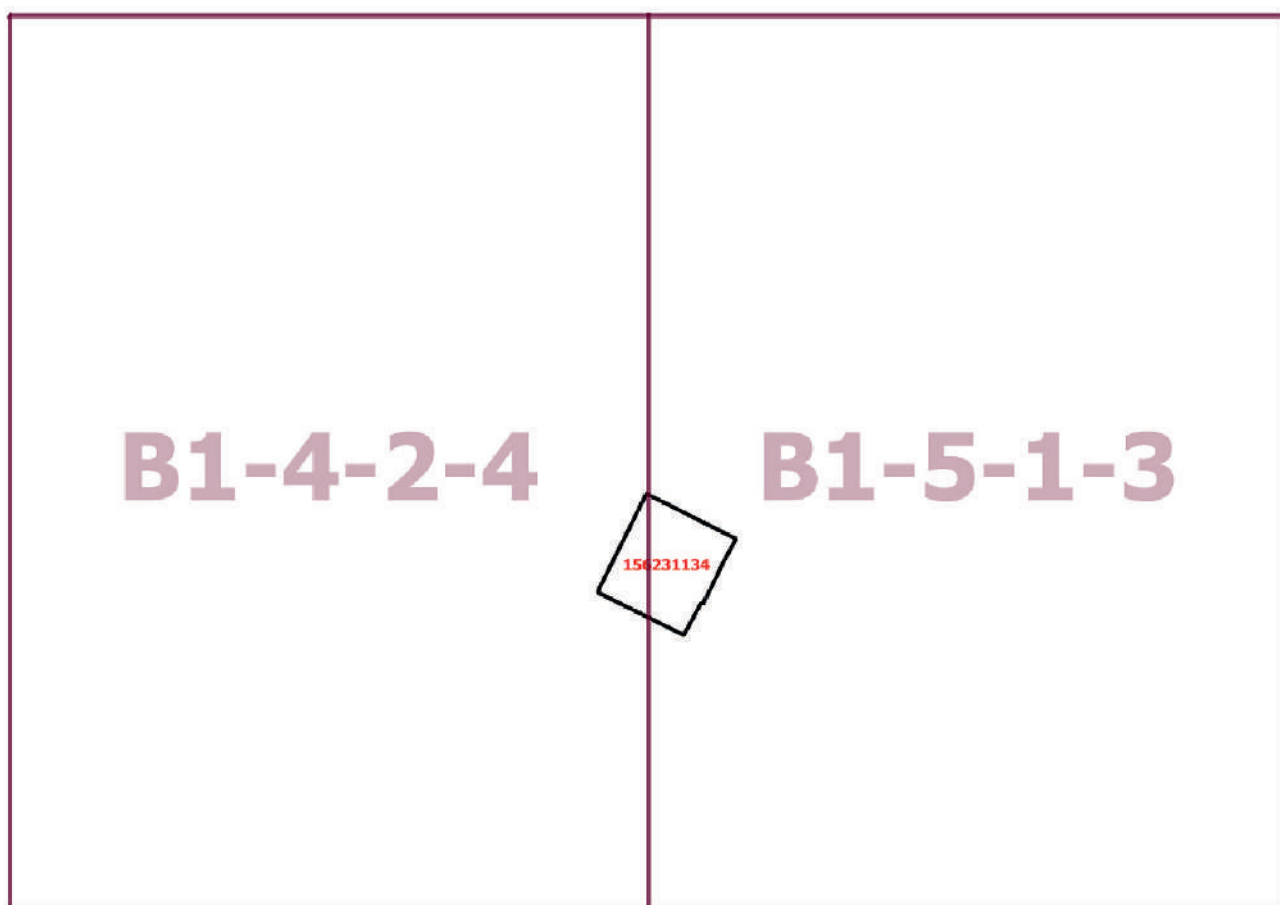
Книга 11
Карта градостроительного зонирования
Границы территориальных зон и виды разрешенного использования
земельных участков и объектов капитального строительства
Зеленоградский административный округ города Москвы



Приложение 2
к постановлению Правительства Москвы
от 13 июня 2023 г. № 1079-ПП

**Внесение изменения в приложение к постановлению Правительства Москвы
от 28 марта 2017 г. № 120-ПП**

Книга 11
Карта градостроительного зонирования
Границы территориальных зон, подзон территориальных зон и предельные параметры
разрешенного строительства, реконструкции объектов капитального строительства
Зеленоградский административный округ города Москвы



Приложение 3
к постановлению Правительства Москвы
от 13 июня 2023 г. № 1079-ПП

**Внесение изменения в приложение к постановлению Правительства Москвы
от 28 марта 2017 г. № 120-ПП**

Книга 11
Зеленоградский административный округ города Москвы

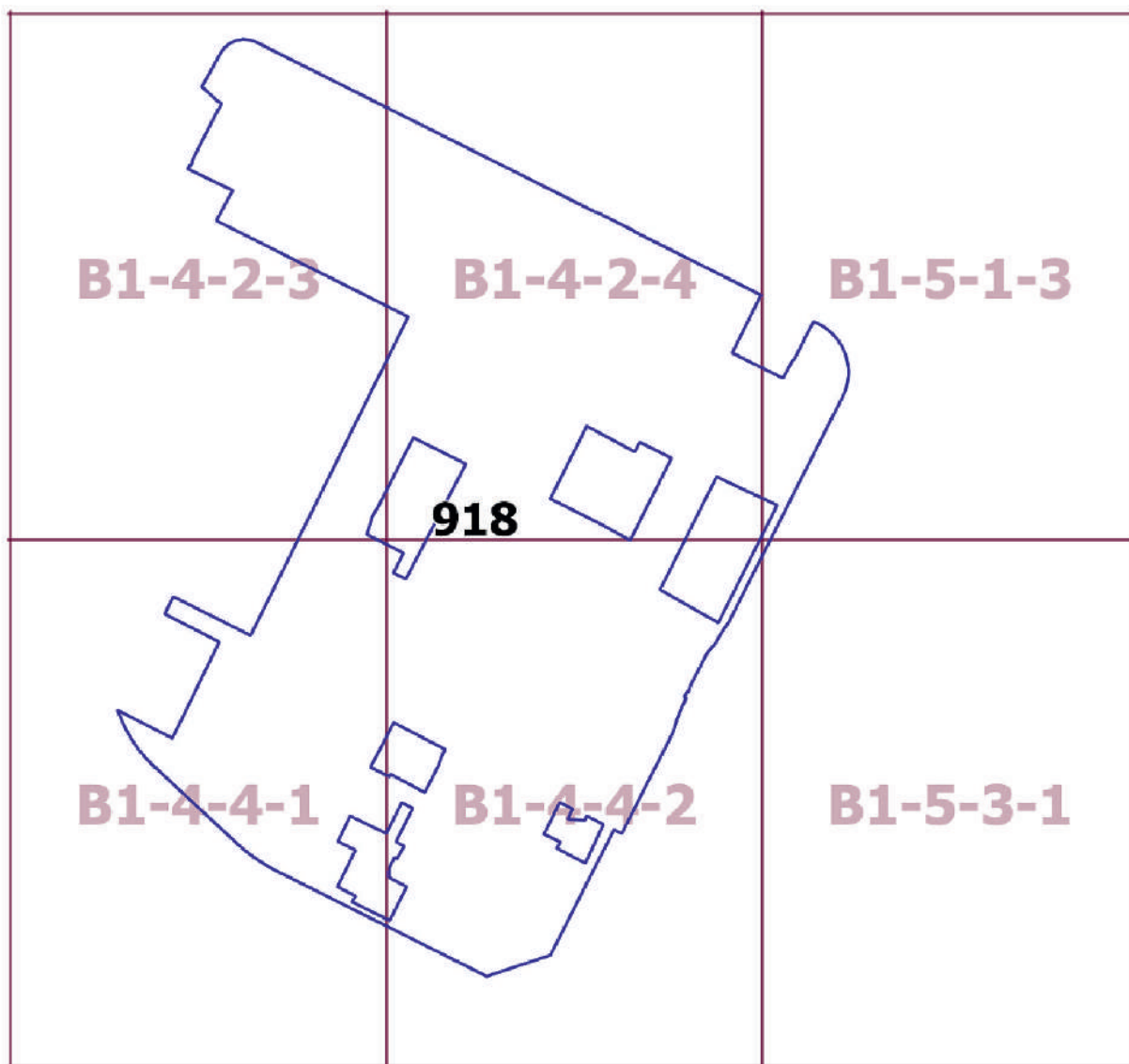
Пункт 192

Территориальная зона	156231134
Основные виды разрешенного использования	4.9.1.1. Заправка транспортных средств. 4.9.1.3. Автомобильные мойки. 4.9.1.4. Ремонт автомобилей
Условно разрешенные виды использования	
Вспомогательные виды	
Максимальный процент застройки (%)	Не установлен
Высота застройки (м)	15
Плотность застройки (тыс.кв.м/га)	Не установлена
Минимальные и (или) максимальные размеры земельных участков (га)	
Иные показатели	Общая площадь объекта – 1000 кв.м

Приложение 4
к постановлению Правительства Москвы
от 13 июня 2023 г. № 1079-ПП

**Внесение изменения в приложение к постановлению Правительства Москвы
от 28 марта 2017 г. № 120-ПП**

Книга 14
Карта градостроительного зонирования
Территории, в границах которых предусматривается осуществление
деятельности по комплексному развитию территории



О внесении изменений в постановление Правительства Москвы от 28 марта 2017 г. № 120-ПП

Постановление Правительства Москвы от 13 июня 2023 года № 1081-ПП

В соответствии с Градостроительным кодексом Российской Федерации, Законом города Москвы от 25 июня 2008 г. № 28 «Градостроительный кодекс города Москвы», постановлениями Правительства Москвы от 7 апреля 2009 г. № 270-ПП «О создании Городской комиссии по вопросам градостроительства, землепользования и застройки при Правительстве Москвы и об утверждении положений о Городской и окружной комиссиях по вопросам градостроительства, землепользования и застройки при Правительстве Москвы», от 22 марта 2022 г. № 438-ПП «О реализации положений пункта 2 статьи 7 Федерального закона от 14 марта 2022 г. № 58-ФЗ «О внесении изменений в отдельные законодательные акты Российской Федерации» **Правительство Москвы постановляет:**

1. Внести изменения в постановление Правительства Москвы от 28 марта 2017 г. № 120-ПП «Об утверждении правил землепользования и застройки города Москвы»:

1.1. Карту градостроительного зонирования «Границы территориальных зон и виды разрешенного использования земельных участков и объектов капитального строительства. Юго-Западный административный округ города Москвы» раздела 1 книги 8 территориальной части правил землепользования и застройки приложения к постановлению дополнить изображением территориальной зоны согласно приложению 1 к настоящему постановлению.

1.2. Карту градостроительного зонирования «Границы территориальных зон, подзон территориальных зон и предельные параметры разрешенного строительства, реконструкции объектов капитального строительства. Юго-Западный административный округ города Москвы» раздела 1 книги 8 территориальной части правил землепользования и застройки приложения к постановлению дополнить изображением территориальной зоны согласно приложению 2 к настоящему постановлению.

1.3. Раздел 2 книги 8 территориальной части правил землепользования и застройки приложения к постановлению дополнить подразделом в редакции согласно приложению 3 к настоящему постановлению.

1.4. Пункт 49 раздела 3 книги 8 территориальной части правил землепользования и застройки приложения к постановлению изложить в редакции согласно приложению 4 к настоящему постановлению.

1.5. Изображение территории 1535 на карте градостроительного зонирования «Территории, в границах которых предусматривается осуществление деятельности по комплексному развитию территории» раздела 1 книги 14 территориальной части правил землепользования и застройки приложения к постановлению исключить.

1.6. В названии «Комплексное развитие территорий» подраздела «Пункт 127» раздела 2 книги 14 территориальной части правил землепользования и застройки приложения к постановлению цифры «1535» исключить.

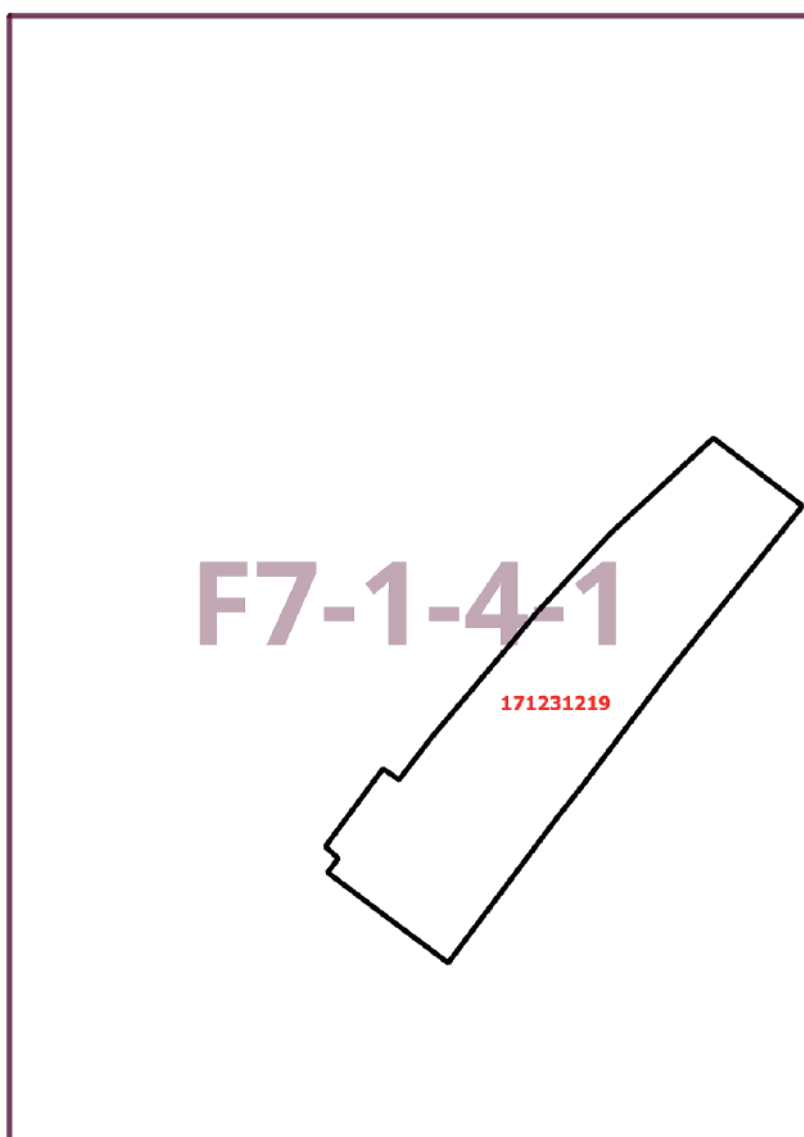
2. Контроль за выполнением настоящего постановления возложить на заместителя Мэра Москвы в Правительстве Москвы по вопросам градостроительной политики и строительства Бочкарева А.Ю.

Мэр Москвы **С.С.Собянин**

Приложение 1
к постановлению Правительства Москвы
от 13 июня 2023 г. № 1081-ПП

**Внесение изменения в приложение к постановлению Правительства Москвы
от 28 марта 2017 г. № 120-ПП**

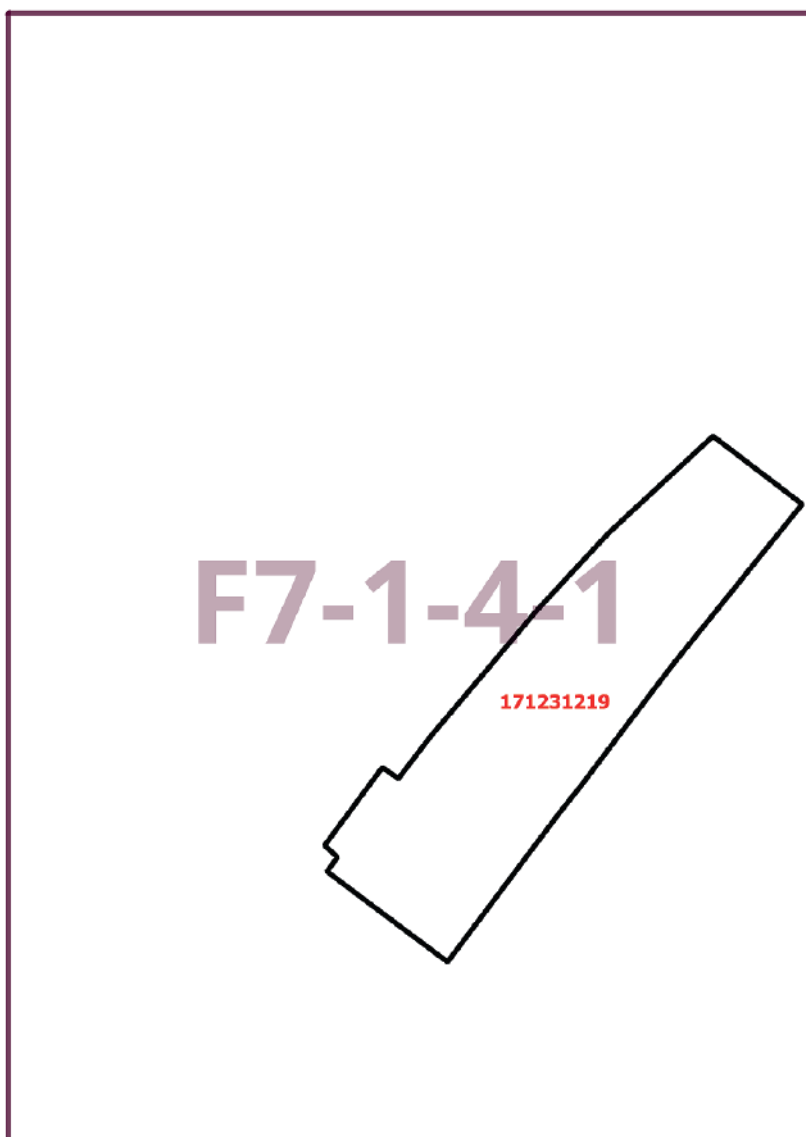
Книга 8
Карта градостроительного зонирования
Границы территориальных зон и виды разрешенного использования
земельных участков и объектов капитального строительства
Юго-Западный административный округ города Москвы



Приложение 2
к постановлению Правительства Москвы
от 13 июня 2023 г. № 1081-ПП

**Внесение изменения в приложение к постановлению Правительства Москвы
от 28 марта 2017 г. № 120-ПП**

Книга 8
Карта градостроительного зонирования
Границы территориальных зон, подзон территориальных зон и предельные параметры
разрешенного строительства, реконструкции объектов капитального строительства
Юго-Западный административный округ города Москвы



Приложение 3

к постановлению Правительства Москвы
от 13 июня 2023 г. № 1081-ПП

**Внесение изменения в приложение к постановлению Правительства Москвы
от 28 марта 2017 г. № 120-ПП**

Книга 8
Юго-Западный административный округ города Москвы

Пункт 509

Территориальная зона	171231219
Основные виды разрешенного использования	4.9.1.3. Автомобильные мойки. 4.9.1.4. Ремонт автомобилей. 5.1.2. Обеспечение занятий спортом в помещениях
Условно разрешенные виды использования	
Вспомогательные виды	
Максимальный процент застройки (%)	Не установлен
Высота застройки (м)	15
Плотность застройки (тыс.кв.м/га)	6
Минимальные и (или) максимальные размеры земельных участков (га)	
Иные показатели	Суммарная поэтажная площадь объекта в габаритах наружных стен – 13 000 кв.м, в том числе: – существующий автотехцентр – 9 800 кв.м; – физкультурно-оздоровительный комплекс – 3 200 кв.м

Приложение 4

к постановлению Правительства Москвы
от 13 июня 2023 г. № 1081-ПП

**Внесение изменения в приложение к постановлению Правительства Москвы
от 28 марта 2017 г. № 120-ПП**

Книга 8
Юго-Западный административный округ города Москвы

№ пункта	Районы	Номер территориальной зоны	Коды видов разрешенного использования земельных участков и объектов капитального строительства
49	Обручевский	0707002–0707008, 0707010–0707019	1.14, 1.15, 1.17, 1.18, 2.7.1, 3.1, 3.1.1, 3.1.2, 3.2.2, 3.2.3, 3.3, 3.4, 3.4.1, 3.4.2, 3.4.3, 3.5, 3.5.1, 3.5.2, 3.6, 3.6.1, 3.6.2, 3.6.3, 3.7, 3.7.1, 3.7.2, 3.8, 3.8.1, 3.8.2, 3.9, 3.9.1, 3.9.2, 3.9.3, 3.10.1, 4.1, 4.2, 4.3, 4.4, 4.5, 4.6, 4.8.1, 4.9, 4.9.1.1, 4.9.1.3, 4.9.1.4, 4.10, 5.1.1, 5.1.2, 5.1.3, 5.1.4, 5.1.5, 5.1.6, 5.4, 5.5, 6.0, 6.2.1, 6.3, 6.3.1, 6.4, 6.5, 6.6, 6.7, 6.8, 6.10, 6.11, 6.12, 7.0, 7.1, 7.2, 7.2.1, 7.2.2, 7.2.3, 7.3, 7.4, 7.5, 7.6, 8.0, 8.1, 8.3, 8.4, 9.0, 9.1, 9.3, 11.1, 11.2, 11.3, 12.0, 12.0.1, 12.0.2

О внесении изменений в постановление Правительства Москвы от 28 марта 2017 г. № 120-ПП

Постановление Правительства Москвы от 13 июня 2023 года № 1082-ПП

В соответствии с Градостроительным кодексом Российской Федерации, Законом города Москвы от 25 июня 2008 г. № 28 «Градостроительный кодекс города Москвы», постановлениями Правительства Москвы от 7 апреля 2009 г. № 270-ПП «О создании Городской комиссии по вопросам градостроительства, землепользования и застройки при Правительстве Москвы и об утверждении положений о Городской и окружной комиссиях по вопросам градостроительства, землепользования и застройки при Правительстве Москвы», от 22 марта 2022 г. № 438-ПП «О реализации положений пункта 2 статьи 7 Федерального закона от 14 марта 2022 г. № 58-ФЗ «О внесении изменений в отдельные законодательные акты Российской Федерации» **Правительство Москвы постановляет:**

1. Внести изменения в постановление Правительства Москвы от 28 марта 2017 г. № 120-ПП «Об утверждении правил землепользования и застройки города Москвы»:

1.1. Карту градостроительного зонирования «Границы территориальных зон и виды разрешенного использования земельных участков и объектов капитального строительства. Северо-Западный административный округ города Москвы» раздела 1 книги 10 территориальной части правил землепользования и застройки приложения к постановлению дополнить изображением территориальной зоны согласно приложению 1 к настоящему постановлению.

1.2. Карту градостроительного зонирования «Границы территориальных зон, подзон территориальных зон и предельные параметры разрешенного строительства, реконструкции объектов капитального строительства. Северо-Западный административный округ города Москвы» раздела 1 книги 10 территориальной части правил землепользования и застройки приложения к постановлению дополнить изображением территориальной зоны согласно приложению 2 к настоящему постановлению.

1.3. Раздел 2 книги 10 территориальной части правил землепользования и застройки приложения к постановлению дополнить подразделом в редакции согласно приложению 3 к настоящему постановлению.

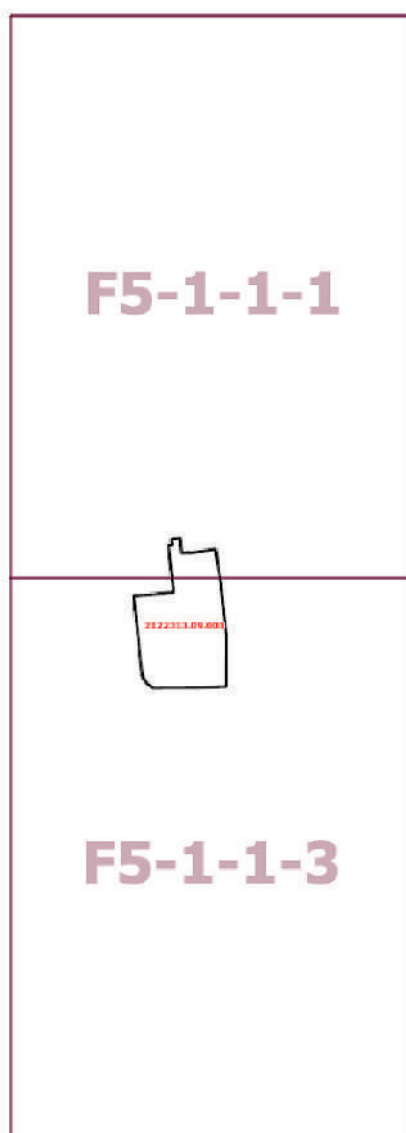
2. Контроль за выполнением настоящего постановления возложить на заместителя Мэра Москвы в Правительстве Москвы по вопросам градостроительной политики и строительства Бочкарева А.Ю.

Мэр Москвы **С.С.Собянин**

Приложение 1
к постановлению Правительства Москвы
от 13 июня 2023 г. № 1082-ПП

**Внесение изменения в приложение к постановлению Правительства Москвы
от 28 марта 2017 г. № 120-ПП**

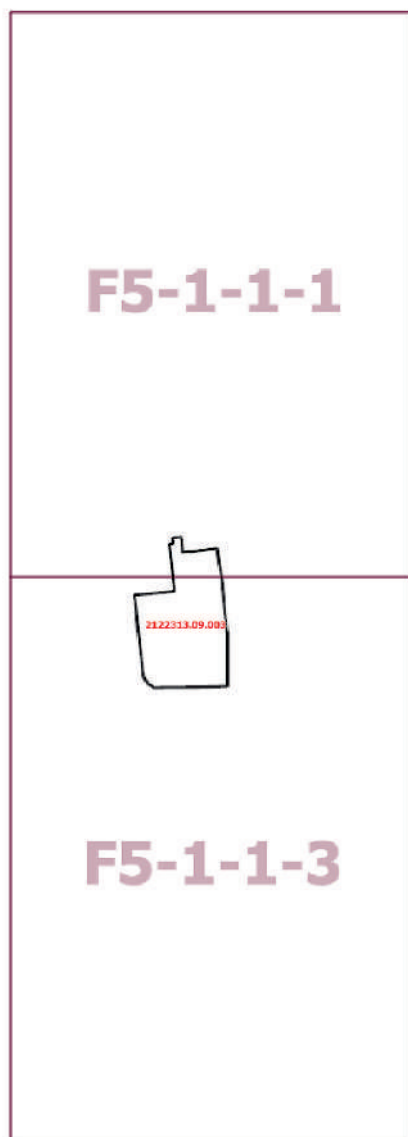
Книга 10
Карта градостроительного зонирования
Границы территориальных зон и виды разрешенного использования
земельных участков и объектов капитального строительства
Северо-Западный административный округ города Москвы



Приложение 2
к постановлению Правительства Москвы
от 13 июня 2023 г. № 1082-ПП

**Внесение изменения в приложение к постановлению Правительства Москвы
от 28 марта 2017 г. № 120-ПП**

Книга 10
Карта градостроительного зонирования
Границы территориальных зон, подзон территориальных зон и предельные параметры
разрешенного строительства, реконструкции объектов капитального строительства
Северо-Западный административный округ города Москвы



Приложение 3
к постановлению Правительства Москвы
от 13 июня 2023 г. № 1082-ПП

**Внесение изменения в приложение к постановлению Правительства Москвы
от 28 марта 2017 г. № 120-ПП**

Книга 10
Северо-Западный административный округ города Москвы

Пункт 463

Территориальная зона	2122313.09.003
Основные виды разрешенного использования	1.1. Растениеводство. 4.1. Деловое управление. 4.3. Рынки. 4.4. Магазины. 4.5. Банковская и страховая деятельность. 4.6. Общественное питание. 4.7. Гостиничное обслуживание. 4.8.1. Развлекательные мероприятия. 4.9. Служебные гаражи. 4.10. Выставочно-ярмарочная деятельность. 6.3. Легкая промышленность. 6.9. Склад. 6.12. Научно-производственная деятельность
Условно разрешенные виды использования	
Вспомогательные виды	
Максимальный процент застройки (%)	Не установлен
Высота застройки (м)	80
Плотность застройки (тыс.кв.м/га)	35
Минимальные и (или) максимальные размеры земельных участков (га)	
Иные показатели	Наземная площадь нового строительства – 25 056,6 кв.м, в том числе: – технопарк – 9 656 кв.м; – офисы – 6 000 кв.м; – гостиница категории «три звезды» на 200 номеров – 5 000 кв.м. Подземная площадь нового строительства – 10 040 кв.м. Общая площадь сохраняемых объектов – 7 728,4 кв.м

О внесении изменений в постановление Правительства Москвы от 28 марта 2017 г. № 120-ПП

Постановление Правительства Москвы от 13 июня 2023 года № 1083-ПП

В соответствии с Градостроительным кодексом Российской Федерации, Законом города Москвы от 25 июня 2008 г. № 28 «Градостроительный кодекс города Москвы», постановлениями Правительства Москвы от 7 апреля 2009 г. № 270-ПП «О создании Городской комиссии по вопросам градостроительства, землепользования и застройки при Правительстве Москвы и об утверждении положений о Городской и окружной комиссиях по вопросам градостроительства, землепользования и застройки при Правительстве Москвы», от 22 марта 2022 г. № 438-ПП «О реализации положений пункта 2 статьи 7 Федерального закона от 14 марта 2022 г. № 58-ФЗ «О внесении изменений в отдельные законодательные акты Российской Федерации» **Правительство Москвы постановляет:**

1. Внести изменения в постановление Правительства Москвы от 28 марта 2017 г. № 120-ПП «Об утверждении правил землепользования и застройки города Москвы»:

1.1. Карту градостроительного зонирования «Границы территориальных зон и виды разрешенного использования земельных участков и объектов капитального строительства. Поселение Марушкинское города Москвы» раздела 1 книги 12 территориальной части правил землепользования и застройки приложения к постановлению дополнить изображением территориальной зоны согласно приложению 1 к настоящему постановлению.

1.2. Карту градостроительного зонирования «Границы территориальных зон, подзон территориальных зон и предельные параметры разрешенного строительства, реконструкции объектов капитального строительства. Поселение Марушкинское города Москвы» раздела 1 книги 12 территориальной части правил землепользования и застройки приложения к постановлению дополнить изображением территориальной зоны согласно приложению 2 к настоящему постановлению.

1.3. Подраздел 2.5 раздела 2 книги 12 территориальной части правил землепользования и застройки приложения к постановлению дополнить подразделом в редакции согласно приложению 3 к настоящему постановлению.

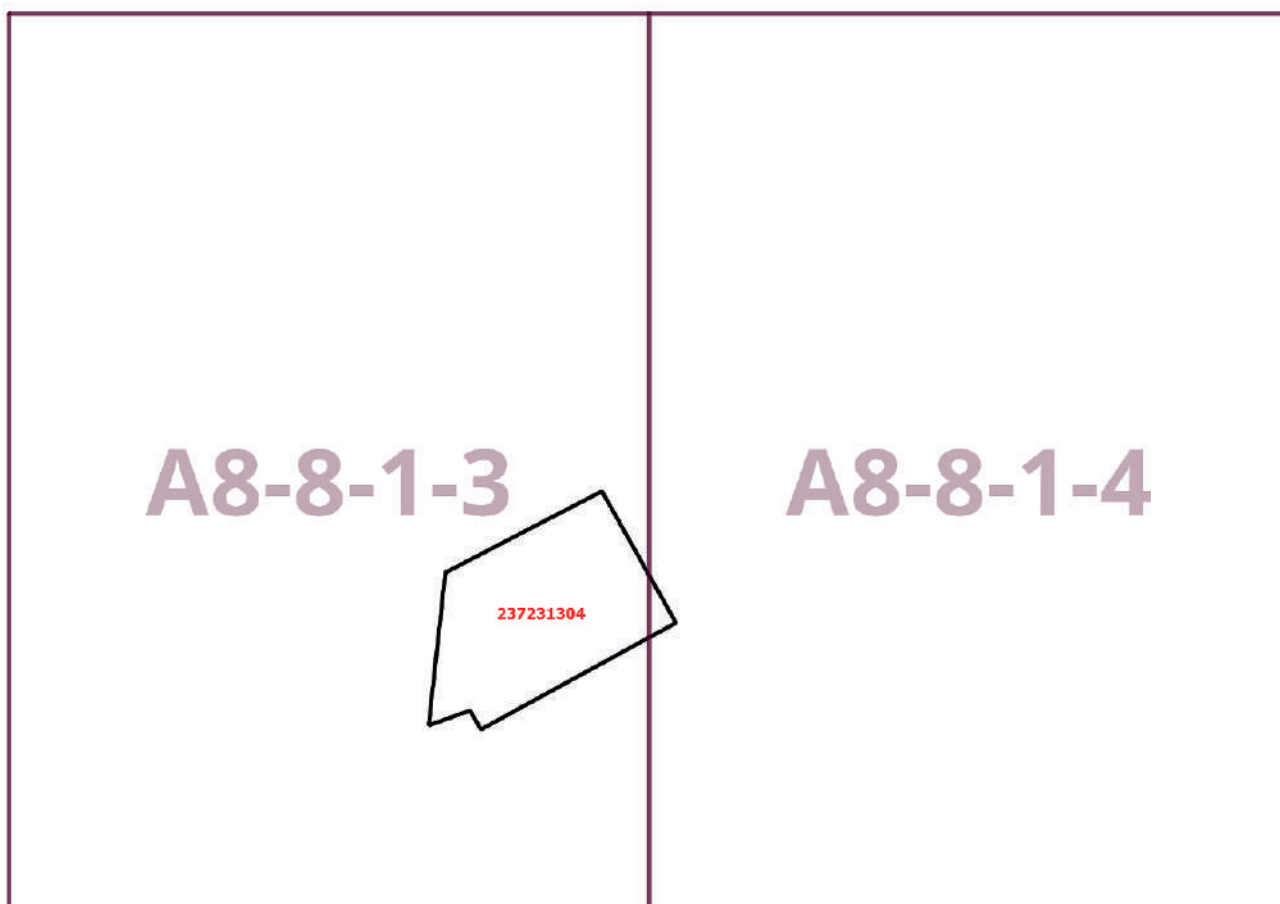
2. Контроль за выполнением настоящего постановления возложить на заместителя Мэра Москвы в Правительстве Москвы по вопросам градостроительной политики и строительства Бочкарева А.Ю.

Мэр Москвы **С.С.Собянин**

Приложение 1
к постановлению Правительства Москвы
от 13 июня 2023 г. № 1083-ПП

**Внесение изменения в приложение к постановлению Правительства Москвы
от 28 марта 2017 г. № 120-ПП**

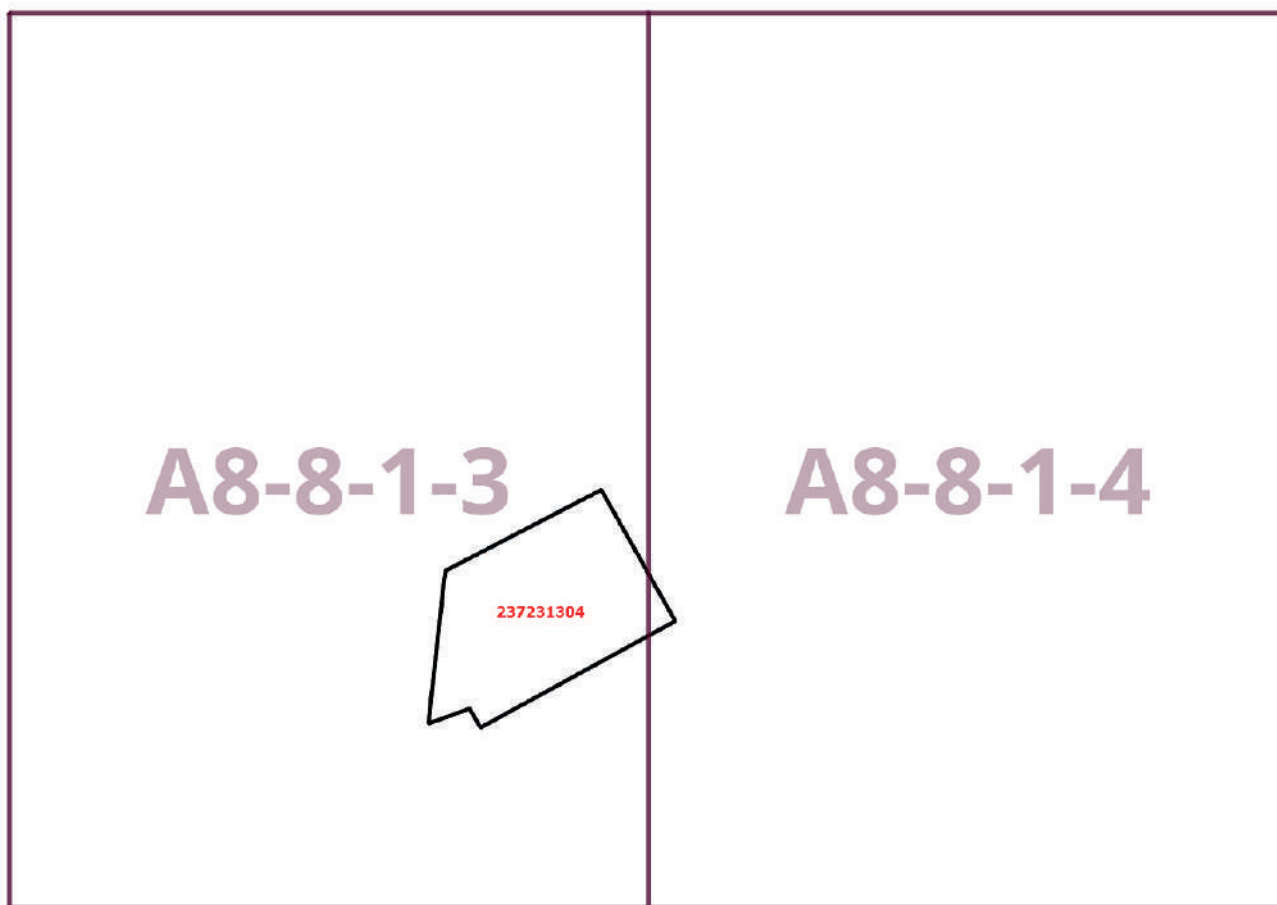
Книга 12
Новомосковский административный округ города Москвы
Карта градостроительного зонирования
Границы территориальных зон и виды разрешенного использования
земельных участков и объектов капитального строительства
поселение Марушкинское города Москвы



Приложение 2
к постановлению Правительства Москвы
от 13 июня 2023 г. № 1083-ПП

**Внесение изменения в приложение к постановлению Правительства Москвы
от 28 марта 2017 г. № 120-ПП**

Книга 12
Новомосковский административный округ города Москвы
Карта градостроительного зонирования
Границы территориальных зон, подзон территориальных зон и предельные параметры
разрешенного строительства, реконструкции объектов капитального строительства
поселение Марушкинское города Москвы



Приложение 3
к постановлению Правительства Москвы
от 13 июня 2023 г. № 1083-ПП

**Внесение изменения в приложение к постановлению Правительства Москвы
от 28 марта 2017 г. № 120-ПП**

Книга 12
Новомосковский административный округ города Москвы
2.5. на территории поселения Марушкинское города Москвы

Пункт 133

Территориальная зона	237231304
Основные виды разрешенного использования	4.9.1.1. Заправка транспортных средств
Условно разрешенные виды использования	
Вспомогательные виды	
Максимальный процент застройки (%)	Не установлен
Высота застройки (м)	15
Плотность застройки (тыс.кв.м/га)	Не установлена
Минимальные и (или) максимальные размеры земельных участков (га)	
Иные показатели	Общая площадь объекта – 1000 кв.м

О внесении изменений в постановление Правительства Москвы от 28 марта 2017 г. № 120-ПП

Постановление Правительства Москвы от 13 июня 2023 года № 1084-ПП

В соответствии с Градостроительным кодексом Российской Федерации, Законом города Москвы от 25 июня 2008 г. № 28 «Градостроительный кодекс города Москвы», постановлениями Правительства Москвы от 7 апреля 2009 г. № 270-ПП «О создании Городской комиссии по вопросам градостроительства, землепользования и застройки при Правительстве Москвы и об утверждении положений о Городской и окружной комиссиях по вопросам градостроительства, землепользования и застройки при Правительстве Москвы», от 22 марта 2022 г. № 438-ПП «О реализации положений пункта 2 статьи 7 Федерального закона от 14 марта 2022 г. № 58-ФЗ «О внесении изменений в отдельные законодательные акты Российской Федерации» **Правительство Москвы постановляет:**

1. Внести изменения в постановление Правительства Москвы от 28 марта 2017 г. № 120-ПП «Об утверждении правил землепользования и застройки города Москвы»:

1.1. Карту градостроительного зонирования «Границы территориальных зон и виды разрешенного использования земельных участков и объектов капитального строительства. Поселение Кокошкино города Москвы» раздела 1 книги 12 территориальной части правил землепользования и застройки приложения к постановлению дополнить изображением территориальной зоны согласно приложению 1 к настоящему постановлению.

1.2. Карту градостроительного зонирования «Границы территориальных зон, подзон территориальных зон и предельные параметры разрешенного строительства, реконструкции объектов капитального строительства. Поселение Кокошкино города Москвы» раздела 1 книги 12 территориальной части правил землепользования и застройки приложения к постановлению дополнить изображением территориальной зоны согласно приложению 2 к настоящему постановлению.

1.3. Подраздел 2.4 раздела 2 книги 12 территориальной части правил землепользования и застройки приложения к постановлению дополнить подразделом в редакции согласно приложению 3 к настоящему постановлению.

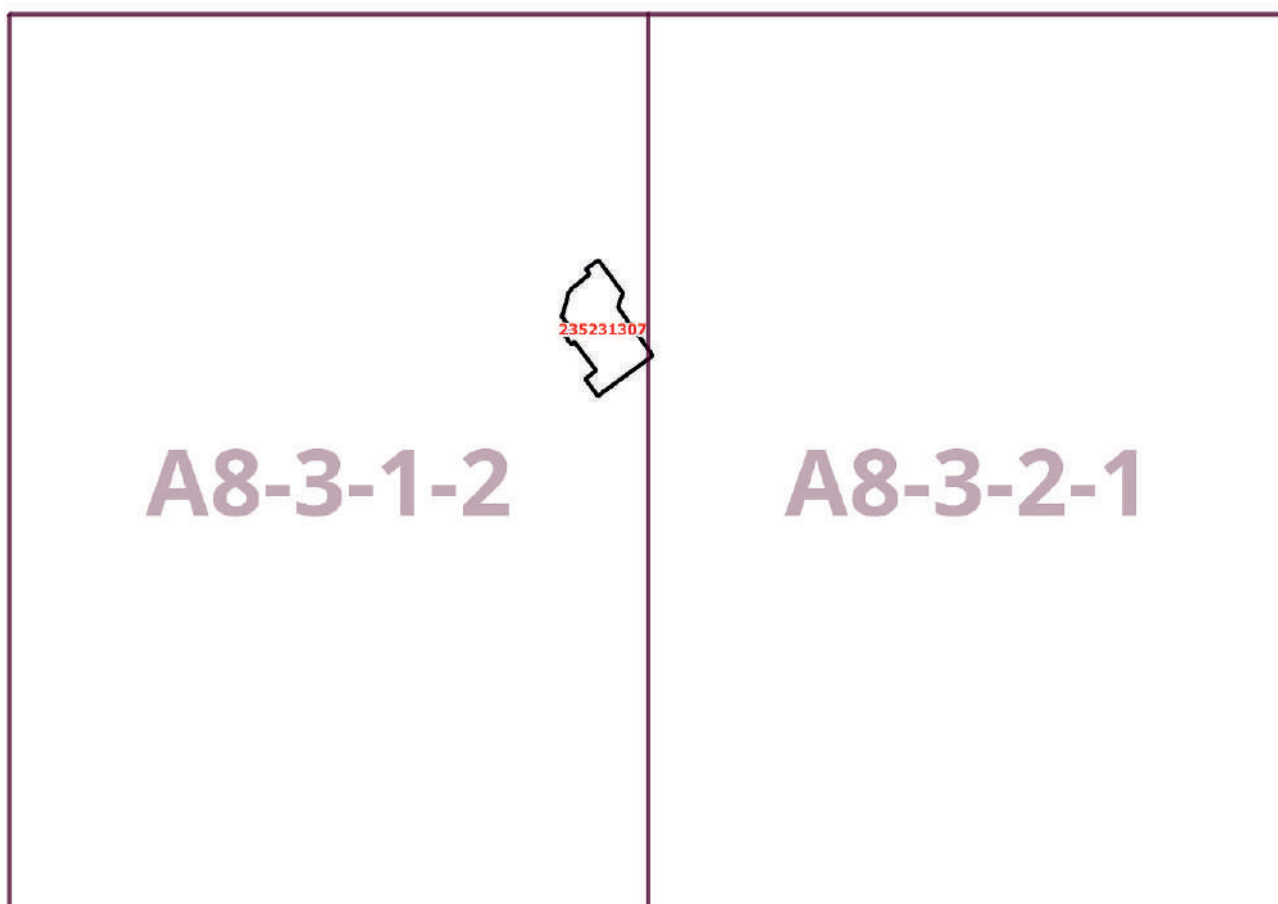
2. Контроль за выполнением настоящего постановления возложить на заместителя Мэра Москвы в Правительстве Москвы по вопросам градостроительной политики и строительства Бочкарева А.Ю.

Мэр Москвы **С.С.Собянин**

Приложение 1
к постановлению Правительства Москвы
от 13 июня 2023 г. № 1084-ПП

**Внесение изменения в приложение к постановлению Правительства Москвы
от 28 марта 2017 г. № 120-ПП**

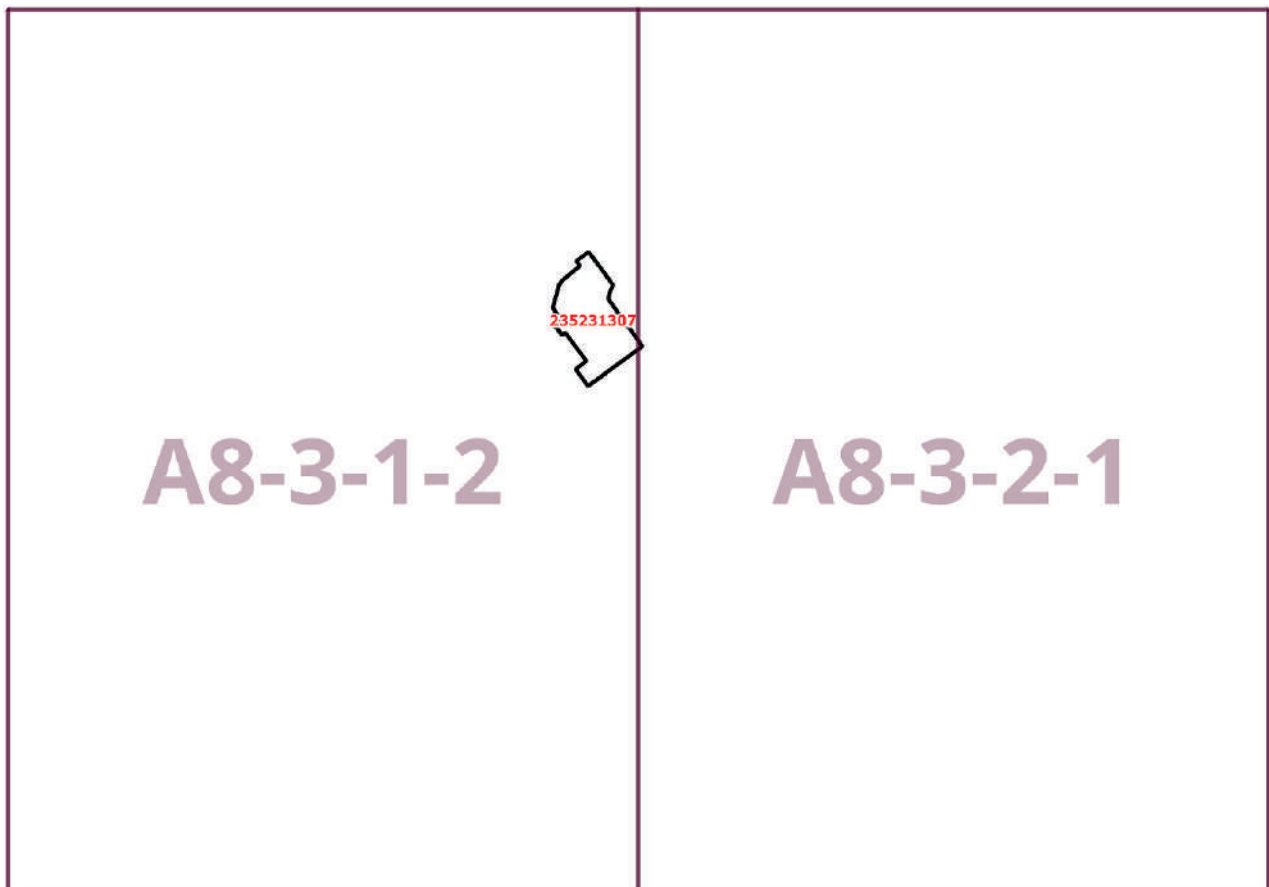
Книга 12
Новомосковский административный округ города Москвы
Карта градостроительного зонирования
Границы территориальных зон и виды разрешенного использования
земельных участков и объектов капитального строительства
поселение Кокошкино города Москвы



Приложение 2
к постановлению Правительства Москвы
от 13 июня 2023 г. № 1084-ПП

**Внесение изменения в приложение к постановлению Правительства Москвы
от 28 марта 2017 г. № 120-ПП**

Книга 12
Новомосковский административный округ города Москвы
Карта градостроительного зонирования
Границы территориальных зон, подзон территориальных зон и предельные параметры
разрешенного строительства, реконструкции объектов капитального строительства
поселение Кокошкино города Москвы



Приложение 3
к постановлению Правительства Москвы
от 13 июня 2023 г. № 1084-ПП

**Внесение изменения в приложение к постановлению Правительства Москвы
от 28 марта 2017 г. № 120-ПП**

Книга 12
Новомосковский административный округ города Москвы
2.4. на территории поселения Кокошкино города Москвы

Пункт 15

Территориальная зона	235231307
Основные виды разрешенного использования	4.1. Деловое управление. 4.4. Магазины. 6.3.1. Фармацевтическая промышленность
Условно разрешенные виды использования	
Вспомогательные виды	
Максимальный процент застройки (%)	Не установлен
Высота застройки (м)	22
Плотность застройки (тыс.кв.м/га)	25
Минимальные и (или) максимальные размеры земельных участков (га)	
Иные показатели	Этажность – 6 этажей (в том числе 1 подземный)

О внесении изменений в постановление Правительства Москвы от 28 марта 2017 г. № 120-ПП

Постановление Правительства Москвы от 13 июня 2023 года № 1085-ПП

В соответствии с Градостроительным кодексом Российской Федерации, Законом города Москвы от 25 июня 2008 г. № 28 «Градостроительный кодекс города Москвы», постановлениями Правительства Москвы от 7 апреля 2009 г. № 270-ПП «О создании Городской комиссии по вопросам градостроительства, землепользования и застройки при Правительстве Москвы и об утверждении положений о Городской и окружной комиссиях по вопросам градостроительства, землепользования и застройки при Правительстве Москвы», от 22 марта 2022 г. № 438-ПП «О реализации положений пункта 2 статьи 7 Федерального закона от 14 марта 2022 г. № 58-ФЗ «О внесении изменений в отдельные законодательные акты Российской Федерации» **Правительство Москвы постановляет:**

1. Внести изменения в постановление Правительства Москвы от 28 марта 2017 г. № 120-ПП «Об утверждении правил землепользования и застройки города Москвы»:

1.1. Карту градостроительного зонирования «Границы территориальных зон и виды разрешенного использования земельных участков и объектов капитального строительства. Южный административный округ города Москвы» раздела 1 книги 7 территориальной части правил землепользования и застройки приложения к постановлению дополнить изображением территориальной зоны согласно приложению 1 к настоящему постановлению.

1.2. Карту градостроительного зонирования «Границы территориальных зон, подзон территориальных зон и предельные параметры разрешенного строительства, реконструкции объектов капитального строительства. Южный административный округ города Москвы» раздела 1 книги 7 территориальной части правил землепользования и застройки приложения к постановлению дополнить изображением территориальной зоны согласно приложению 2 к настоящему постановлению.

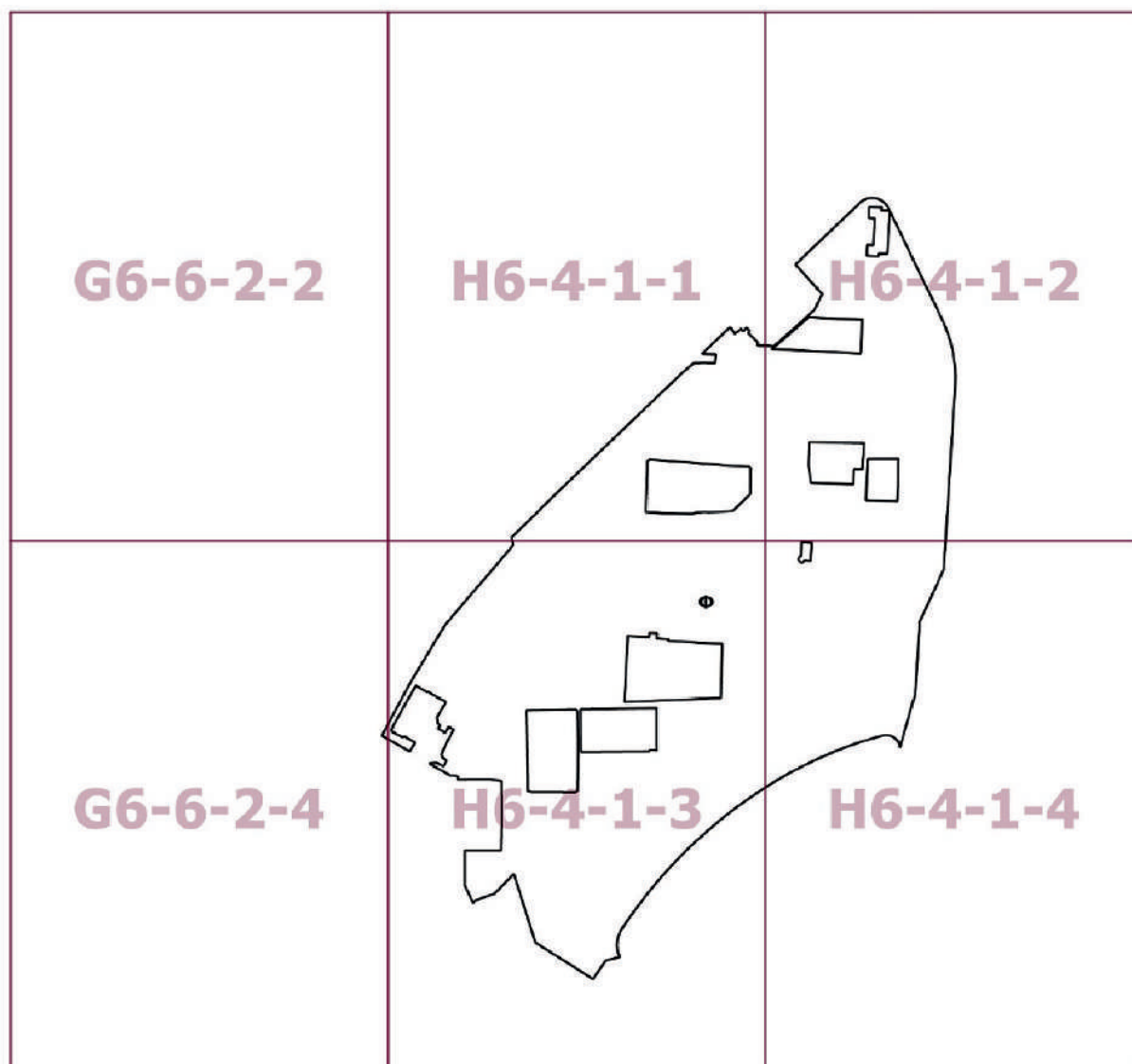
2. Контроль за выполнением настоящего постановления возложить на заместителя Мэра Москвы в Правительстве Москвы по вопросам градостроительной политики и строительства Бочкарева А.Ю.

Мэр Москвы **С.С.Собянин**

Приложение 1
к постановлению Правительства Москвы
от 13 июня 2023 г. № 1085-ПП

**Внесение изменения в приложение к постановлению Правительства Москвы
от 28 марта 2017 г. № 120-ПП**

Книга 7
Карта градостроительного зонирования
Границы территориальных зон и виды разрешенного использования
земельных участков и объектов капитального строительства
Южный административный округ города Москвы



Приложение 2
к постановлению Правительства Москвы
от 13 июня 2023 г. № 1085-ПП

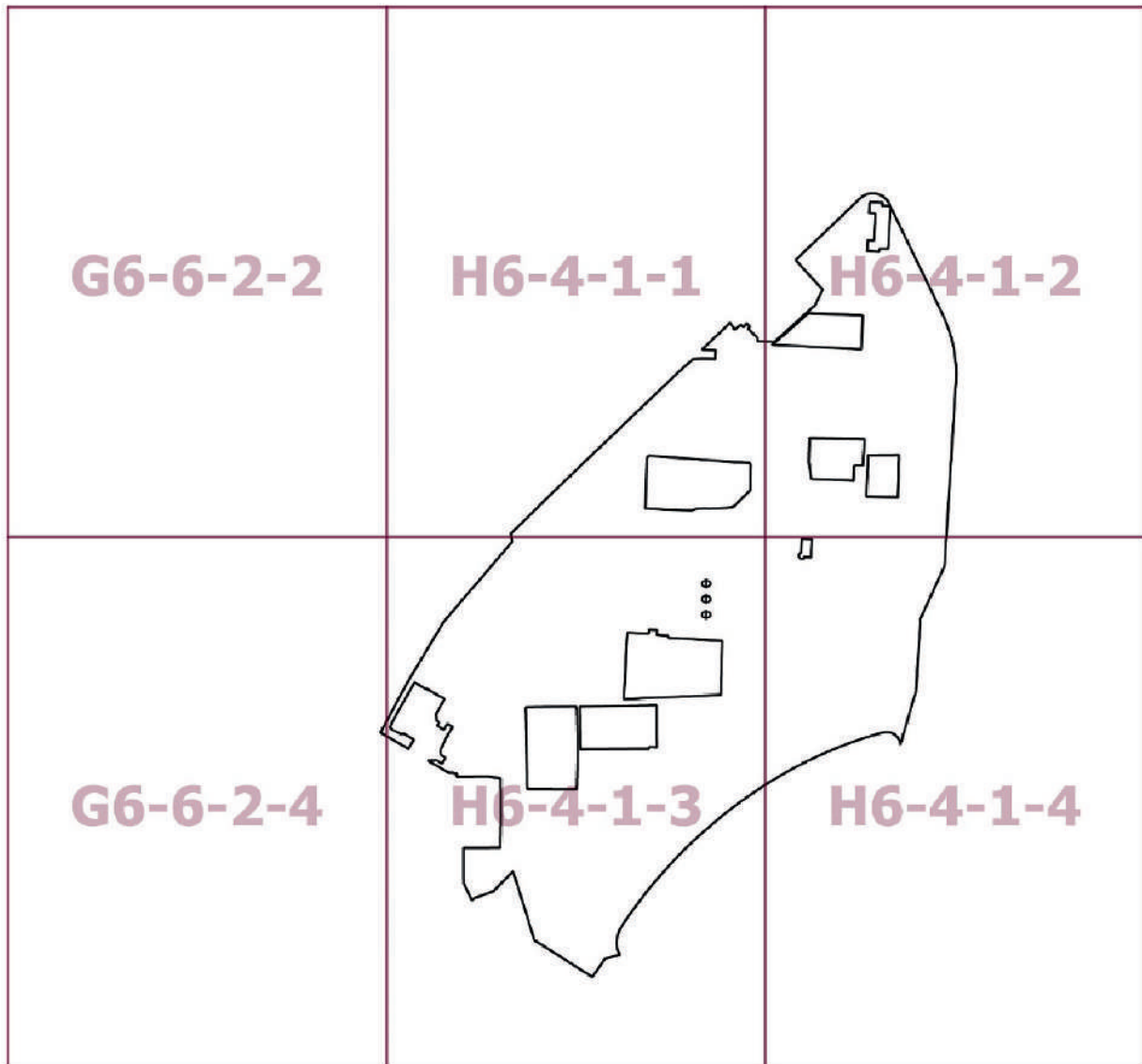
**Внесение изменения в приложение к постановлению Правительства Москвы
от 28 марта 2017 г. № 120-ПП**

Книга 7

Карта градостроительного зонирования

Границы территориальных зон, подзон территориальных зон и предельные параметры
разрешенного строительства, реконструкции объектов капитального строительства

Южный административный округ города Москвы



О внесении изменений в постановление Правительства Москвы от 28 марта 2017 г. № 120-ПП

Постановление Правительства Москвы от 13 июня 2023 года № 1086-ПП

В соответствии с Градостроительным кодексом Российской Федерации, Законом города Москвы от 25 июня 2008 г. № 28 «Градостроительный кодекс города Москвы», постановлениями Правительства Москвы от 7 апреля 2009 г. № 270-ПП «О создании Городской комиссии по вопросам градостроительства, землепользования и застройки при Правительстве Москвы и об утверждении положений о Городской и окружной комиссиях по вопросам градостроительства, землепользования и застройки при Правительстве Москвы», от 22 марта 2022 г. № 438-ПП «О реализации положений пункта 2 статьи 7 Федерального закона от 14 марта 2022 г. № 58-ФЗ «О внесении изменений в отдельные законодательные акты Российской Федерации» **Правительство Москвы постановляет:**

1. Внести изменения в постановление Правительства Москвы от 28 марта 2017 г. № 120-ПП «Об утверждении правил землепользования и застройки города Москвы»:

1.1. Изображение территориальной зоны на карте градостроительного зонирования «Границы территориальных зон и виды разрешенного использования земельных участков и объектов капитального строительства. Северный административный округ города Москвы» раздела 1 книги 3 территориальной части правил землепользования и застройки приложения к постановлению изменить согласно приложению 1 к настоящему постановлению.

1.2. Изображение территориальной зоны на карте градостроительного зонирования «Границы территориальных зон, подзон территориальных зон и предельные параметры разрешенного строительства, реконструкции объектов капитального строительства. Северный административный округ города Москвы» раздела 1 книги 3 территориальной части правил землепользования и застройки приложения к постановлению изменить согласно приложению 2 к настоящему постановлению.

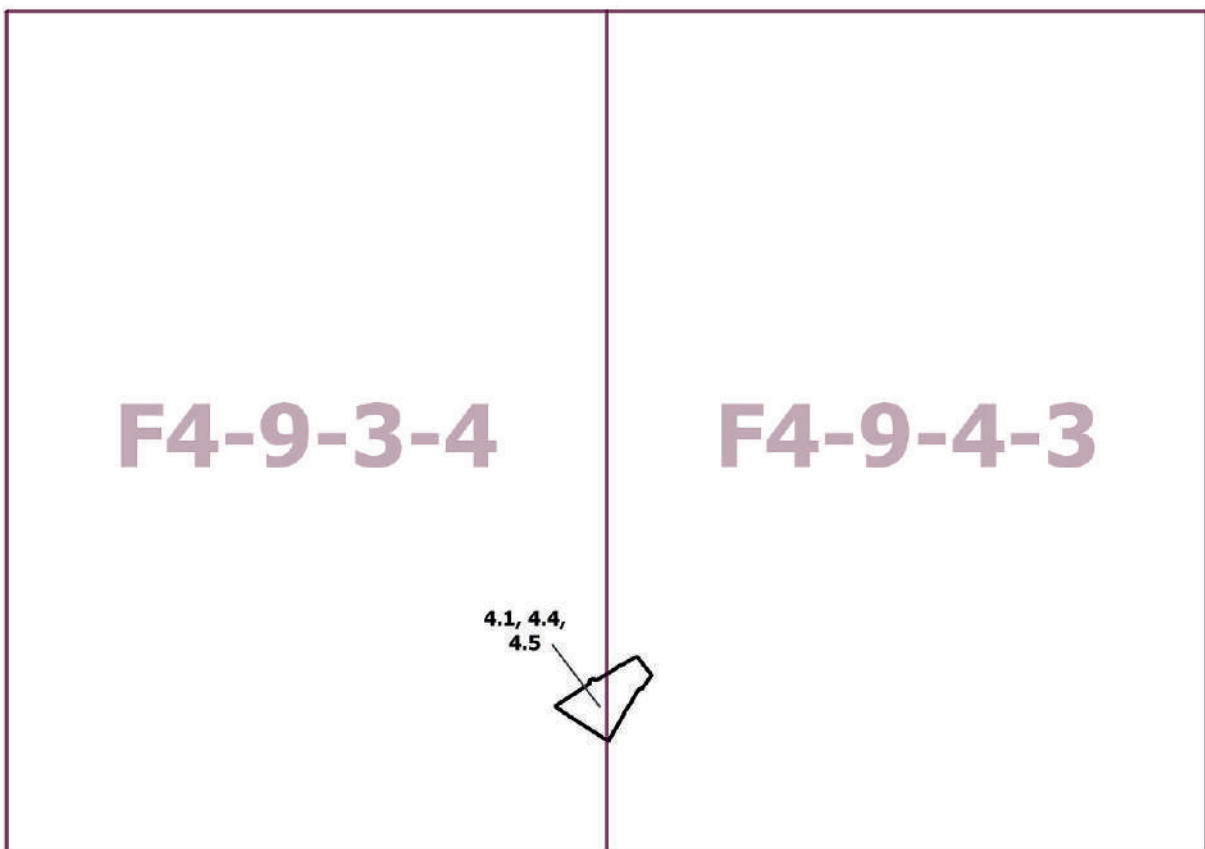
2. Контроль за выполнением настоящего постановления возложить на заместителя Мэра Москвы в Правительстве Москвы по вопросам градостроительной политики и строительства Бочкарева А.Ю.

Мэр Москвы **С.С.Собянин**

Приложение 1
к постановлению Правительства Москвы
от 13 июня 2023 г. № 1086-ПП

**Внесение изменения в приложение к постановлению Правительства Москвы
от 28 марта 2017 г. № 120-ПП**

Книга 3
Карта градостроительного зонирования
Границы территориальных зон и виды разрешенного использования
земельных участков и объектов капитального строительства
Северный административный округ города Москвы



Приложение 2
к постановлению Правительства Москвы
от 13 июня 2023 г. № 1086-ПП

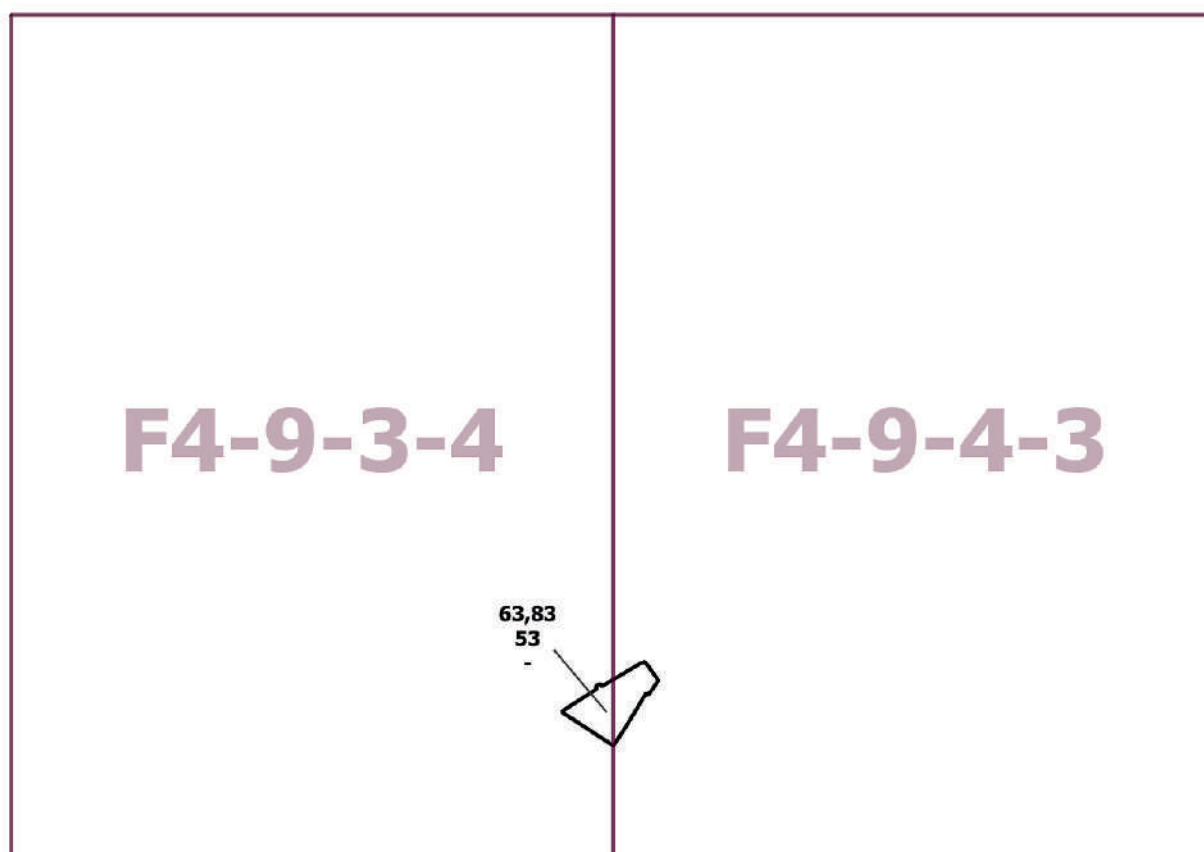
**Внесение изменения в приложение к постановлению Правительства Москвы
от 28 марта 2017 г. № 120-ПП**

Книга 3

Карта градостроительного зонирования

Границы территориальных зон, подзон территориальных зон и предельные параметры
разрешенного строительства, реконструкции объектов капитального строительства

Северный административный округ города Москвы



О внесении изменений в постановление Правительства Москвы от 28 марта 2017 г. № 120-ПП

Постановление Правительства Москвы от 13 июня 2023 года № 1087-ПП

В соответствии с Градостроительным кодексом Российской Федерации, Законом города Москвы от 25 июня 2008 г. № 28 «Градостроительный кодекс города Москвы», постановлениями Правительства Москвы от 7 апреля 2009 г. № 270-ПП «О создании Городской комиссии по вопросам градостроительства, землепользования и застройки при Правительстве Москвы и об утверждении положений о Городской и окружной комиссиях по вопросам градостроительства, землепользования и застройки при Правительстве Москвы», от 22 марта 2022 г. № 438-ПП «О реализации положений пункта 2 статьи 7 Федерального закона от 14 марта 2022 г. № 58-ФЗ «О внесении изменений в отдельные законодательные акты Российской Федерации» **Правительство Москвы постановляет:**

1. Внести изменения в постановление Правительства Москвы от 28 марта 2017 г. № 120-ПП «Об утверждении правил землепользования и застройки города Москвы»:

1.1. Карту градостроительного зонирования «Границы территориальных зон и виды разрешенного использования земельных участков и объектов капитального строительства. Северо-Восточный административный округ города Москвы» раздела 1 книги 4 территориальной части правил землепользования и застройки приложения к постановлению дополнить изображением территориальной зоны согласно приложению 1 к настоящему постановлению.

1.2. Карту градостроительного зонирования «Границы территориальных зон, подзон территориальных зон и предельные параметры разрешенного строительства, реконструкции объектов капитального строительства. Северо-Восточный административный округ города Москвы» раздела 1 книги 4 территориальной части правил землепользования и застройки приложения к постановлению дополнить изображением территориальной зоны согласно приложению 2 к настоящему постановлению.

1.3. Раздел 2 книги 4 территориальной части правил землепользования и застройки приложения к постановлению дополнить подразделом в редакции согласно приложению 3 к настоящему постановлению.

2. Контроль за выполнением настоящего постановления возложить на заместителя Мэра Москвы в Правительстве Москвы по вопросам градостроительной политики и строительства Бочкарева А.Ю.

Мэр Москвы **С.С.Собянин**

Приложение 1
к постановлению Правительства Москвы
от 13 июня 2023 г. № 1087-ПП

**Внесение изменения в приложение к постановлению Правительства Москвы
от 28 марта 2017 г. № 120-ПП**

Книга 4
Карта градостроительного зонирования
Границы территориальных зон и виды разрешенного использования
земельных участков и объектов капитального строительства
Северо-Восточный административный округ города Москвы



Приложение 2
к постановлению Правительства Москвы
от 13 июня 2023 г. № 1087-ПП

**Внесение изменения в приложение к постановлению Правительства Москвы
от 28 марта 2017 г. № 120-ПП**

Книга 4

Карта градостроительного зонирования

Границы территориальных зон, подзон территориальных зон и предельные параметры
разрешенного строительства, реконструкции объектов капитального строительства
Северо-Восточный административный округ города Москвы



Приложение 3
к постановлению Правительства Москвы
от 13 июня 2023 г. № 1087-ПП

**Внесение изменения в приложение к постановлению Правительства Москвы
от 28 марта 2017 г. № 120-ПП**

Книга 4
Северо-Восточный административный округ города Москвы

Пункт 608

Территориальная зона	154222644
Основные виды разрешенного использования	4.9.1.1. Заправка транспортных средств
Условно разрешенные виды использования	
Вспомогательные виды	
Максимальный процент застройки (%)	По фактическому использованию
Высота застройки (м)	По фактическому использованию
Плотность застройки (тыс.кв.м/га)	По фактическому использованию
Минимальные и (или) максимальные размеры земельных участков (га)	
Иные показатели	Общая площадь объекта – 41,6 кв.м

**О внесении изменения в постановление Правительства Москвы
от 28 марта 2017 г. № 120-ПП**

Постановление Правительства Москвы от 13 июня 2023 года № 1088-ПП

В соответствии с Градостроительным кодексом Российской Федерации, Законом города Москвы от 25 июня 2008 г. № 28 «Градостроительный кодекс города Москвы», постановлениями Правительства Москвы от 7 апреля 2009 г. № 270-ПП «О создании Городской комиссии по вопросам градостроительства, землепользования и застройки при Правительстве Москвы и об утверждении положений о Городской и окружной комиссиях по вопросам градостроительства, землепользования и застройки при Правительстве Москвы», от 22 марта 2022 г. № 438-ПП «О реализации положений пункта 2 статьи 7 Федерального закона от 14 марта 2022 г. № 58-ФЗ «О внесении изменений в отдельные законодательные акты Российской Федерации» **Правительство Москвы постановляет:**

1. Внести изменение в постановление Правительства Москвы от 28 марта 2017 г. № 120-ПП «Об утверждении правил землепользования и застройки города Москвы», изменив изображение территориальной зоны на карте градостроительного зонирования «Границы территори-

альных зон и виды разрешенного использования земельных участков и объектов капитального строительства. Западный административный округ города Москвы» раздела 1 книги 9 территориальной части правил землепользования и застройки приложения к постановлению согласно приложению к настоящему постановлению.

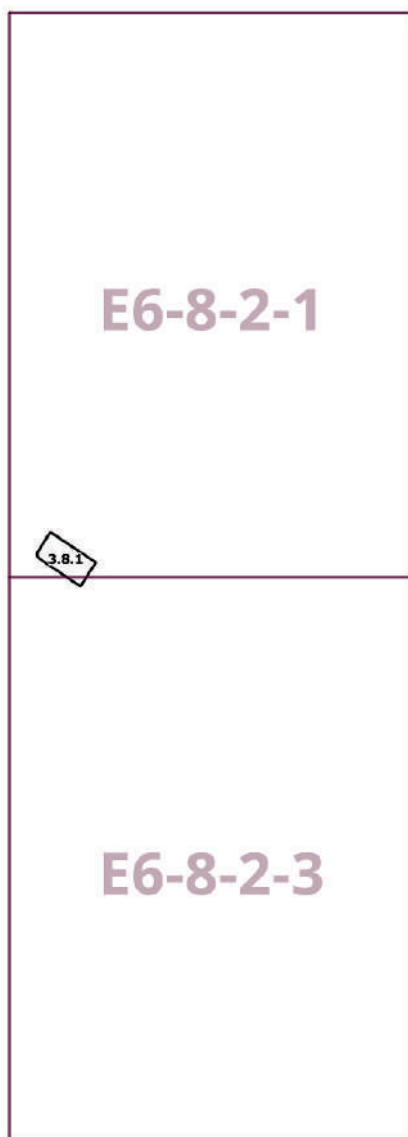
2. Контроль за выполнением настоящего постановления возложить на заместителя Мэра Москвы в Правительстве Москвы по вопросам градостроительной политики и строительства Бочкарева А.Ю.

Мэр Москвы **С.С.Собянин**

Приложение
к постановлению Правительства Москвы
от 13 июня 2023 г. № 1088-ПП

**Внесение изменения в приложение к постановлению Правительства Москвы
от 28 марта 2017 г. № 120-ПП**

Книга 9
Карта градостроительного зонирования
Границы территориальных зон и виды разрешенного использования
земельных участков и объектов капитального строительства
Западный административный округ города Москвы



О внесении изменений в постановление Правительства Москвы от 28 марта 2017 г. № 120-ПП

Постановление Правительства Москвы от 13 июня 2023 года № 1089-ПП

В соответствии с Градостроительным кодексом Российской Федерации, Законом города Москвы от 25 июня 2008 г. № 28 «Градостроительный кодекс города Москвы», постановлением Правительства Москвы от 7 апреля 2009 г. № 270-ПП «О создании Городской комиссии по вопросам градостроительства, землепользования и застройки при Правительстве Москвы и об утверждении положений о Городской и окружной комиссиях по вопросам градостроительства, землепользования и застройки при Правительстве Москвы» **Правительство Москвы постановляет:**

1. Внести изменения в постановление Правительства Москвы от 28 марта 2017 г. № 120-ПП «Об утверждении правил землепользования и застройки города Москвы»:

1.1. Карту градостроительного зонирования «Границы территориальных зон и виды разрешенного использования земельных участков и объектов капитального строительства. Северный административный округ города Москвы» раздела 1 книги 3 территориальной части правил землепользования и застройки приложения к постановлению дополнить изображением территориальной зоны согласно приложению 1 к настоящему постановлению.

1.2. Карту градостроительного зонирования «Границы территориальных зон, подзон территориальных зон и предельные параметры разрешенного строительства, реконструкции объектов капитального строительства. Северный административный округ города Москвы» раздела 1 книги 3 территориальной части правил землепользования и застройки приложения к постановлению дополнить изображением территориальной зоны согласно приложению 2 к настоящему постановлению.

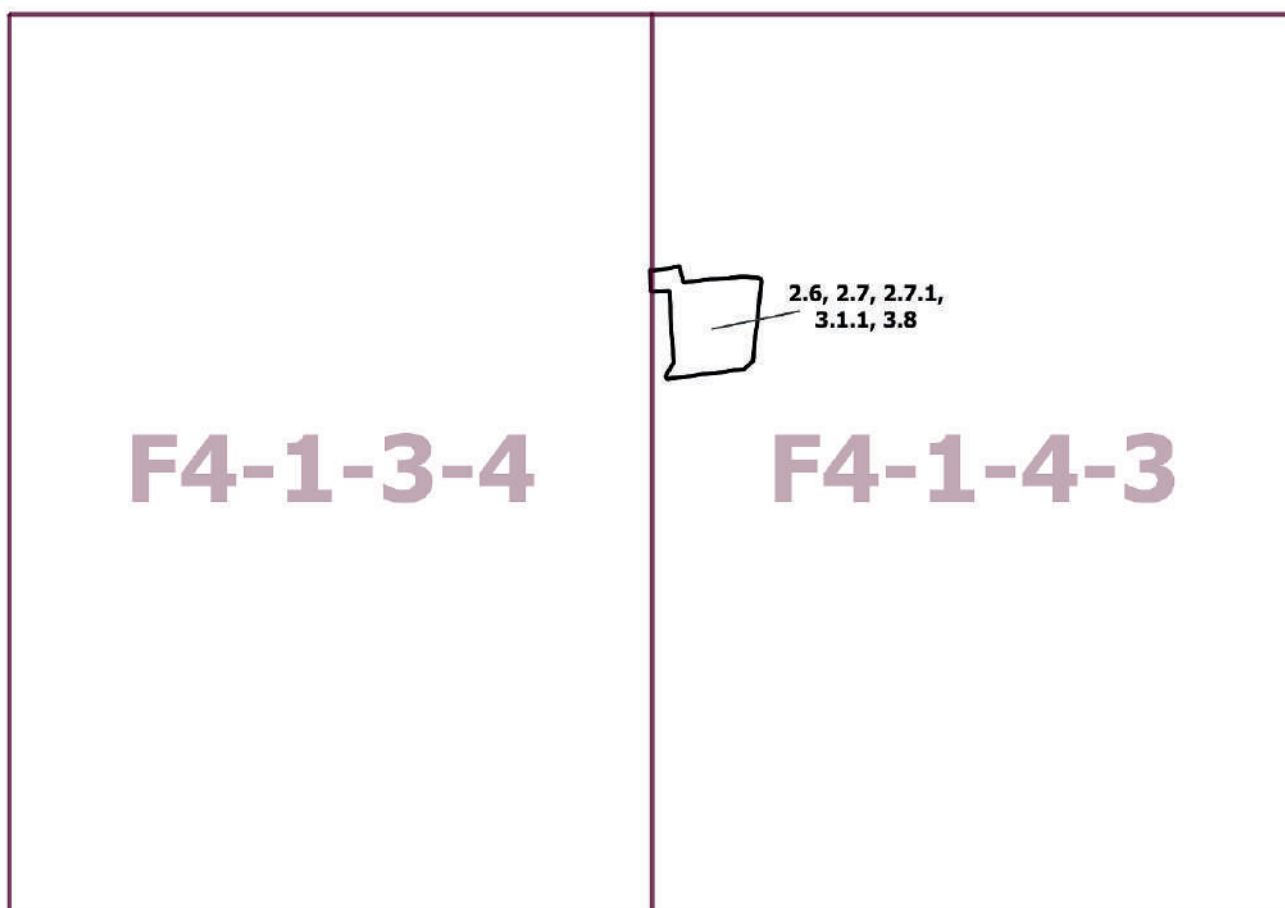
2. Контроль за выполнением настоящего постановления возложить на заместителя Мэра Москвы в Правительстве Москвы по вопросам градостроительной политики и строительства Бочкарева А.Ю.

Мэр Москвы **С.С.Собянин**

Приложение 1
к постановлению Правительства Москвы
от 13 июня 2023 г. № 1089-ПП

**Внесение изменения в приложение к постановлению Правительства Москвы
от 28 марта 2017 г. № 120-ПП**

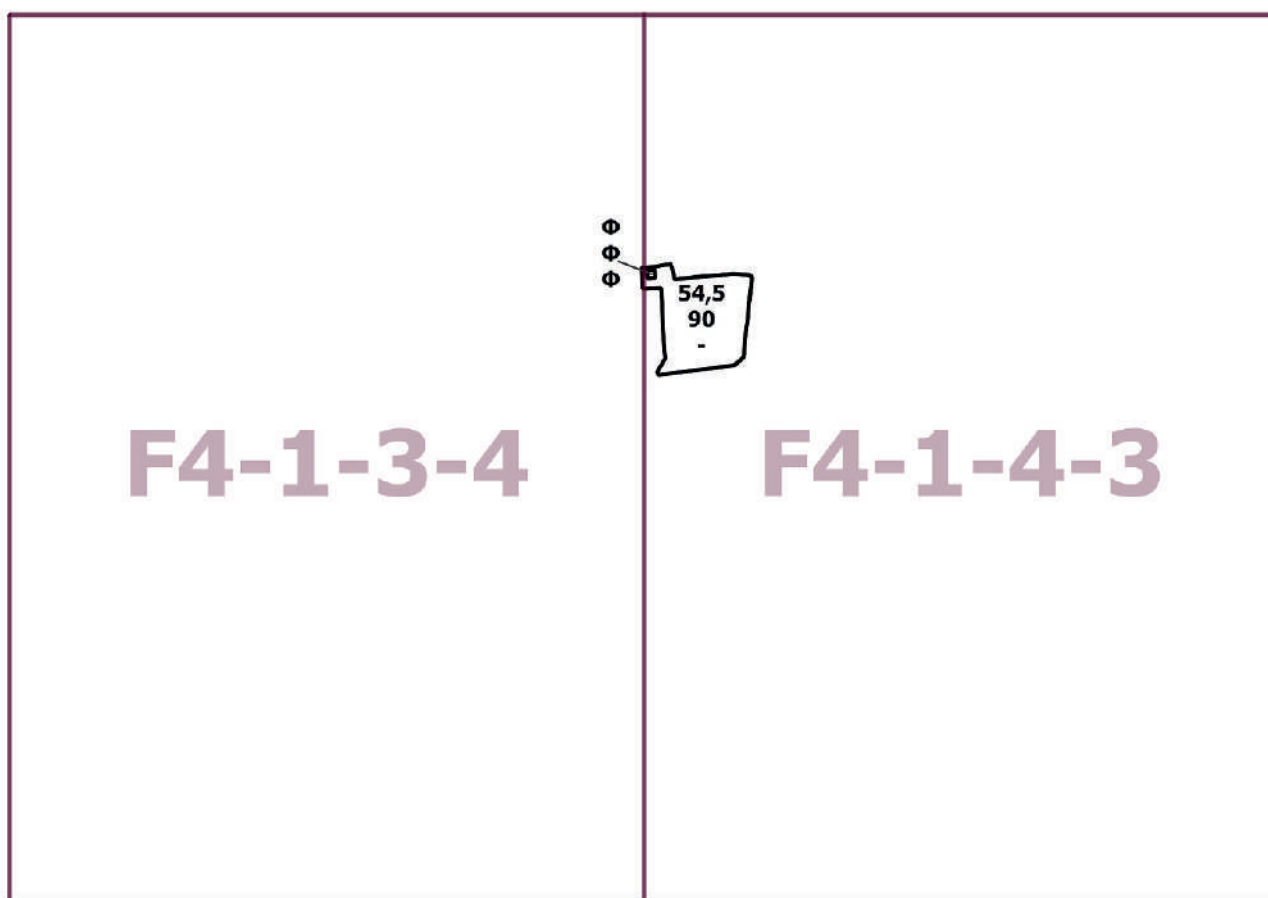
Книга 3
Карта градостроительного зонирования
Границы территориальных зон и виды разрешенного использования
земельных участков и объектов капитального строительства
Северный административный округ города Москвы



Приложение 2
к постановлению Правительства Москвы
от 13 июня 2023 г. № 1089-ПП

**Внесение изменения в приложение к постановлению Правительства Москвы
от 28 марта 2017 г. № 120-ПП**

Книга 3
Карта градостроительного зонирования
Границы территориальных зон, подзон территориальных зон и предельные параметры
разрешенного строительства, реконструкции объектов капитального строительства
Северный административный округ города Москвы



О внесении изменений в постановление Правительства Москвы от 28 марта 2017 г. № 120-ПП

Постановление Правительства Москвы от 13 июня 2023 года № 1090-ПП

В соответствии с Градостроительным кодексом Российской Федерации, Законом города Москвы от 25 июня 2008 г. № 28 «Градостроительный кодекс города Москвы», постановлениями Правительства Москвы от 7 апреля 2009 г. № 270-ПП «О создании Городской комиссии по вопросам градостроительства, землепользования и застройки при Правительстве Москвы и об утверждении положений о Городской и окружной комиссиях по вопросам градостроительства, землепользования и застройки при Правительстве Москвы», от 22 марта 2022 г. № 438-ПП «О реализации положений пункта 2 статьи 7 Федерального закона от 14 марта 2022 г. № 58-ФЗ «О внесении изменений в отдельные законодательные акты Российской Федерации» **Правительство Москвы постановляет:**

1. Внести изменения в постановление Правительства Москвы от 28 марта 2017 г. № 120-ПП «Об утверждении правил землепользования и застройки города Москвы»:

1.1. Карту градостроительного зонирования «Границы территориальных зон и виды разрешенного использования земельных участков и объектов капитального строительства. Поселение Краснопахорское города Москвы» раздела 1 книги 13 территориальной части правил землепользования и застройки приложения к постановлению дополнить изображением территориальной зоны согласно приложению 1 к настоящему постановлению.

1.2. Карту градостроительного зонирования «Границы территориальных зон, подзон территориальных зон и предельные параметры разрешенного строительства, реконструкции объектов капитального строительства. Поселение Краснопахорское города Москвы» раздела 1 книги 13 территориальной части правил землепользования и застройки приложения к постановлению дополнить изображением территориальной зоны согласно приложению 2 к настоящему постановлению.

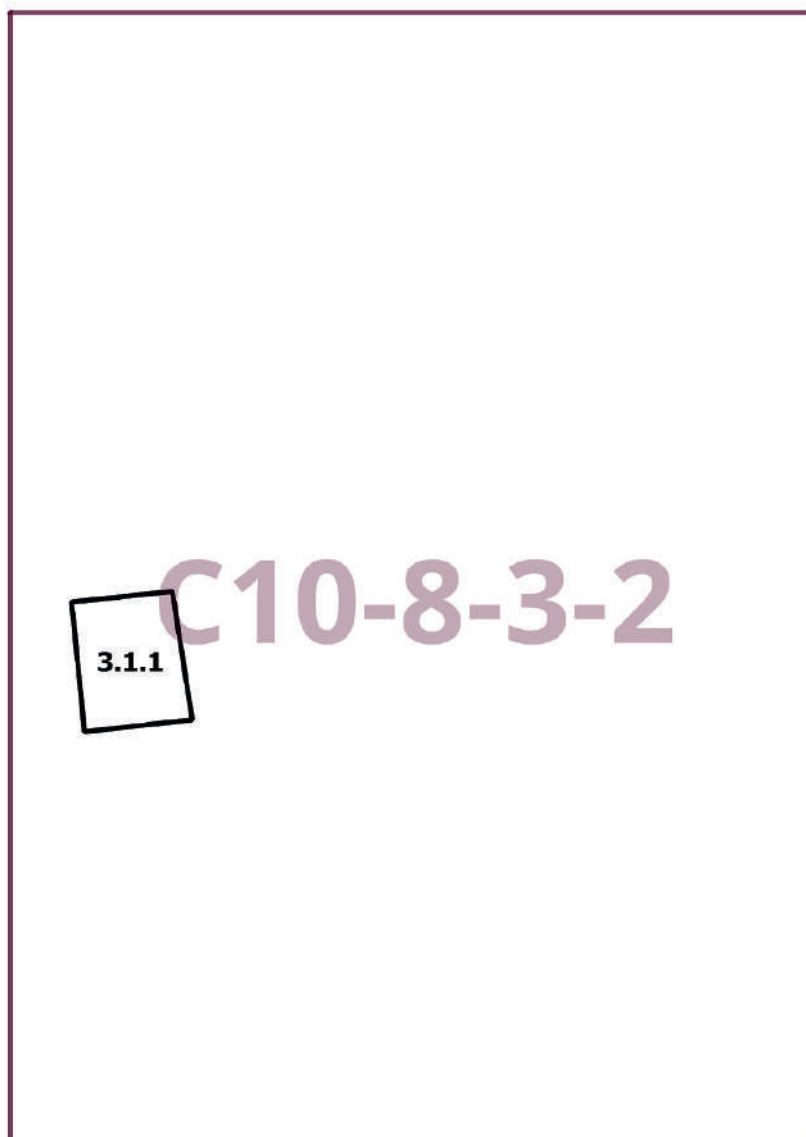
2. Контроль за выполнением настоящего постановления возложить на заместителя Мэра Москвы в Правительстве Москвы по вопросам градостроительной политики и строительства Бочкарева А.Ю.

Мэр Москвы **С.С.Собянин**

Приложение 1
*к постановлению Правительства Москвы
от 13 июня 2023 г. № 1090-ПП*

**Внесение изменения в приложение к постановлению Правительства Москвы
от 28 марта 2017 г. № 120-ПП**

Книга 13
Троицкий административный округ города Москвы
Карта градостроительного зонирования
Границы территориальных зон и виды разрешенного использования
земельных участков и объектов капитального строительства
поселение Краснопахорское города Москвы



Приложение 2
к постановлению Правительства Москвы
от 13 июня 2023 г. № 1090-ПП

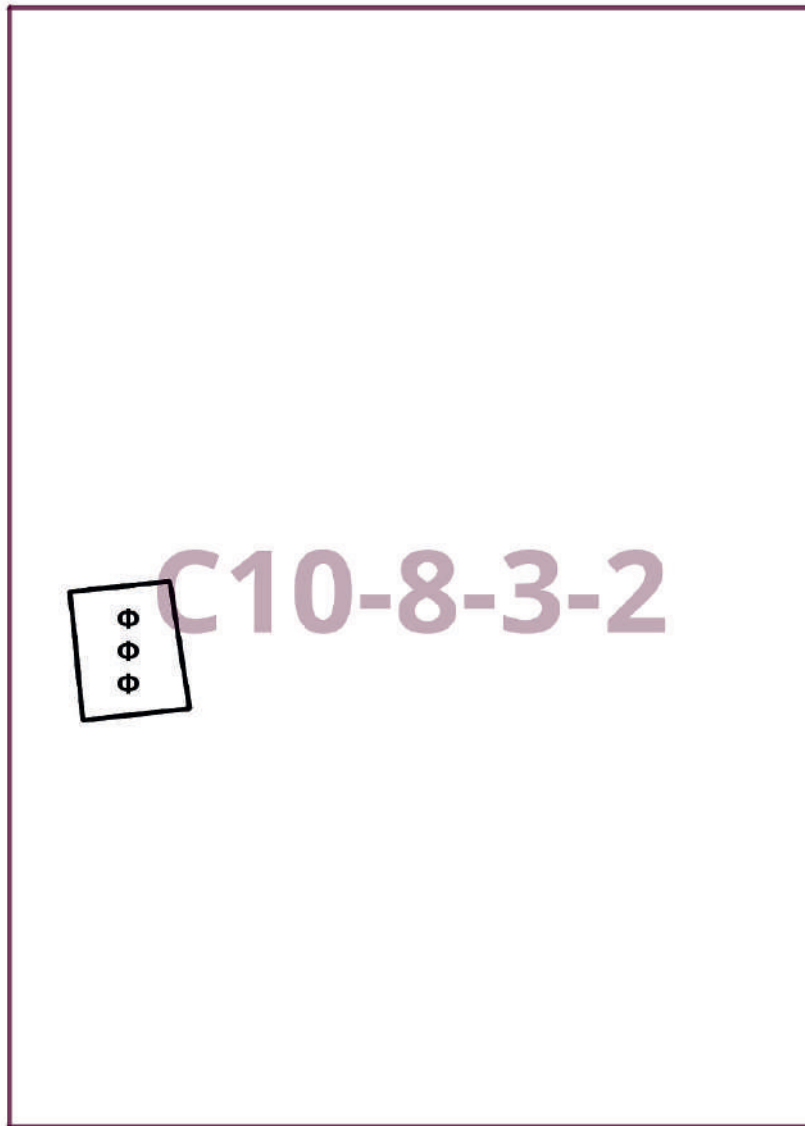
**Внесение изменения в приложение к постановлению Правительства Москвы
от 28 марта 2017 г. № 120-ПП**

Книга 13

Троицкий административный округ города Москвы

Карта градостроительного зонирования

Границы территориальных зон, подзон территориальных зон и предельные параметры
разрешенного строительства, реконструкции объектов капитального строительства
поселение Краснопахорское города Москвы



О внесении изменений в постановление Правительства Москвы от 24 августа 2021 г. № 1318-ПП

Постановление Правительства Москвы от 13 июня 2023 года № 1091-ПП

В соответствии с Градостроительным кодексом Российской Федерации, Законом города Москвы от 25 июня 2008 г. № 28 «Градостроительный кодекс города Москвы» **Правительство Москвы постановляет:**

1. Внести изменения в постановление Правительства Москвы от 24 августа 2021 г. № 1318-ПП «Об утверждении проекта планировки территории линейного объекта – строительство газопровода высокого, среднего давления на участке от деревни Новомихайловское до деревни Уварово»:

1.1. Приложение к постановлению дополнить разделом 1.1(1) в редакции согласно приложению 1 к настоящему постановлению.

1.2. Приложение к постановлению дополнить разделом 1.2(1) в редакции согласно приложению 2 к настоящему постановлению.

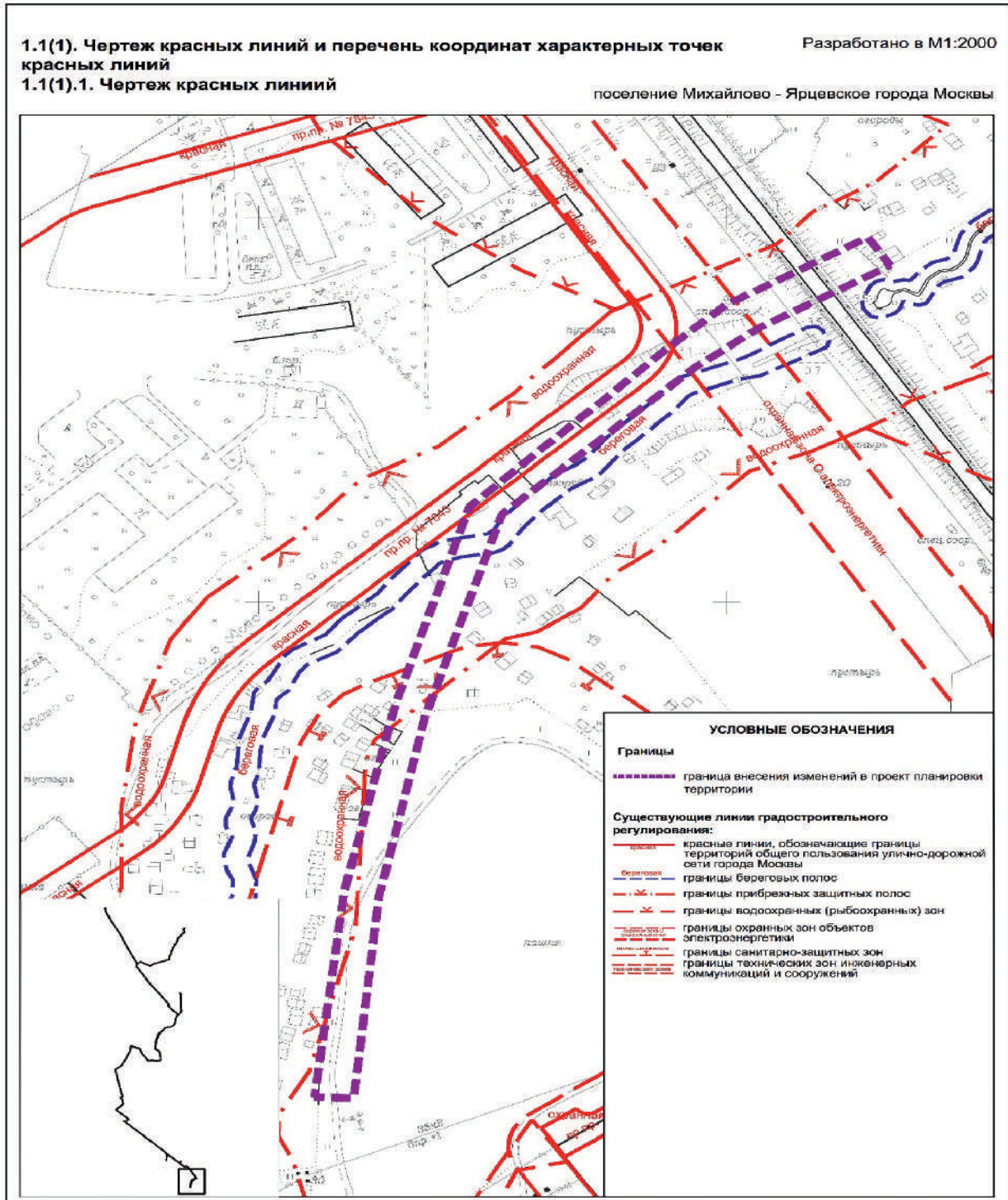
1.3. Приложение к постановлению дополнить разделом 1.3(1) в редакции согласно приложению 3 к настоящему постановлению.

2. Контроль за выполнением настоящего постановления возложить на заместителя Мэра Москвы в Правительстве Москвы по вопросам градостроительной политики и строительства Бочкарева А.Ю.

Мэр Москвы **С.С.Собянин**

Приложение 1
к постановлению Правительства Москвы
от 13 июня 2023 г. № 1091-ПП

Внесение изменения в приложение к постановлению Правительства Москвы
от 24 августа 2021 г. № 1318-ПП



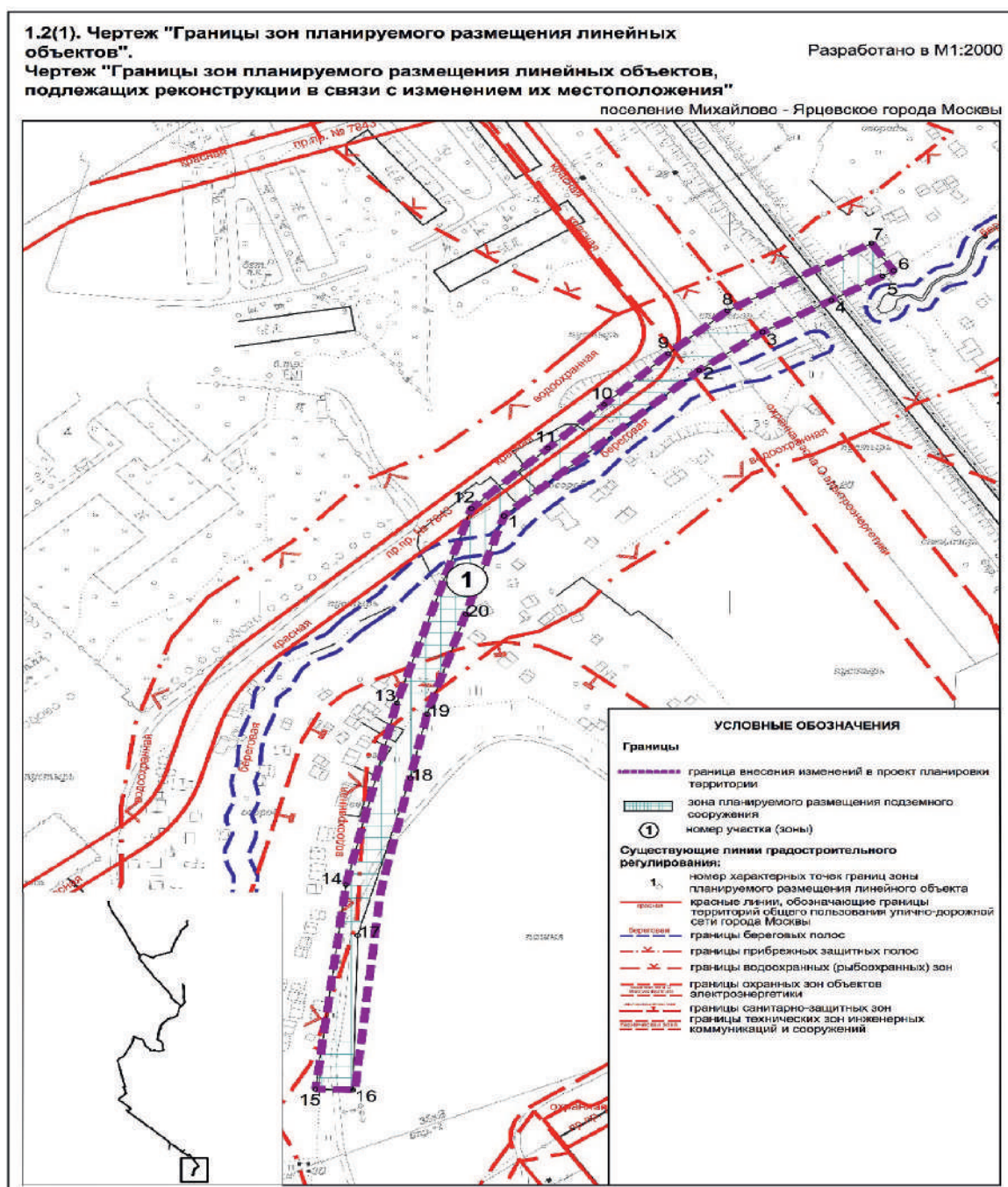
1.1(1).2. Перечень координат характерных точек красных линий

Перечень координат характерных точек красных линий не приводится в связи с отсутствием отменяемых и устанавливаемых красных линий.

Приложение 2

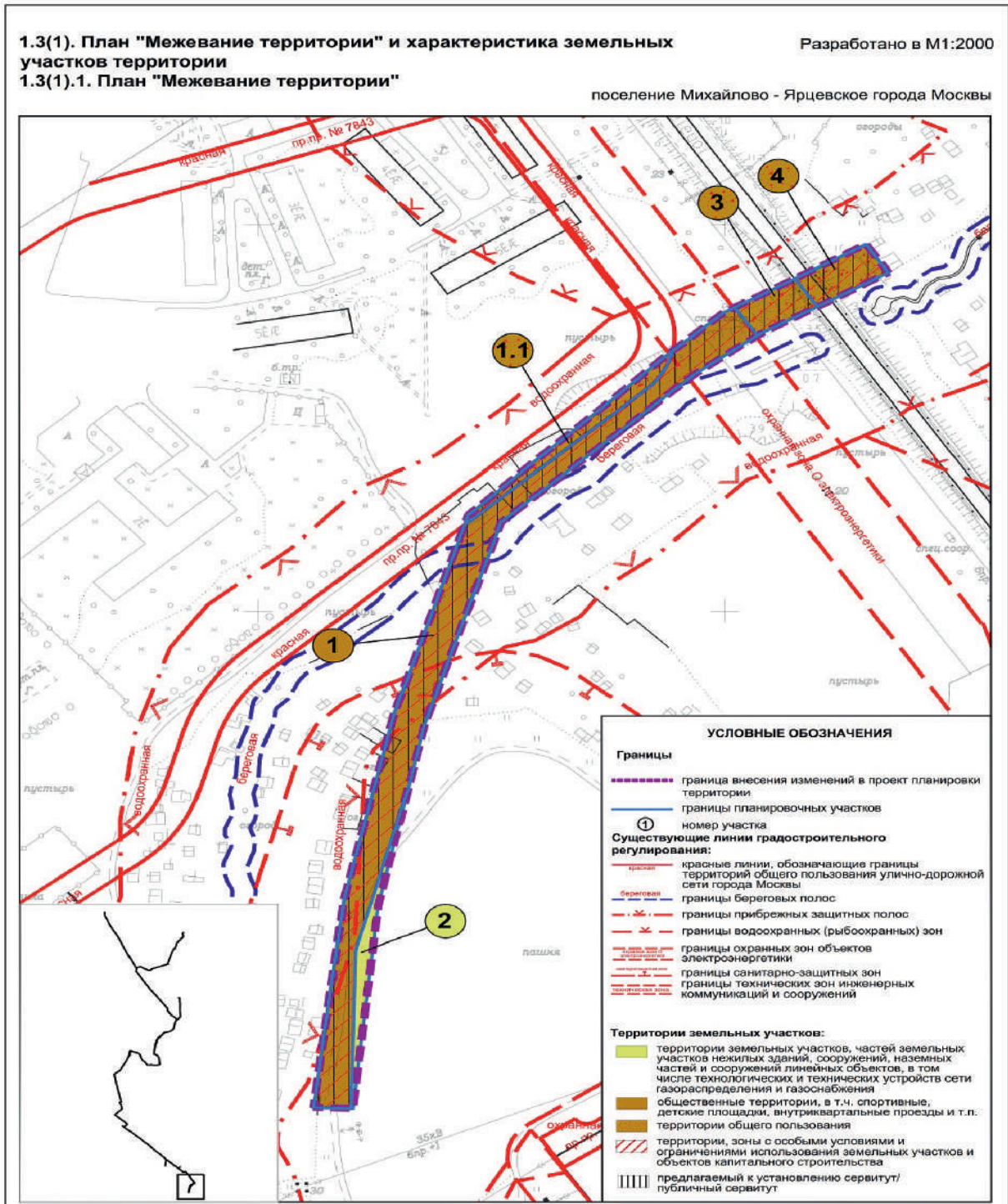
к постановлению Правительства Москвы
от 13 июня 2023 г. № 1091-ПП

Внесение изменения в приложение к постановлению Правительства Москвы
от 24 августа 2021 г. № 1318-ПП



Приложение 3
к постановлению Правительства Москвы
от 13 июня 2023 г. № 1091-ПП

Внесение изменения в приложение к постановлению Правительства Москвы
от 24 августа 2021 г. № 1318-ПП



1.3(1).2. Характеристика земельных участков к плану «Межевание территории»

Назначение территории	Номер участка на плане	Кадастровый номер земельного участка	Местоположение (адресные ориентиры)	Виды разрешенного использования земельных участков	Площадь земельного участка в границах подготовки проекта планировки территории, га	Вид ограничения на земельном участке, площадь, га	Примечание
1	2	3	4	5	6	7	8
Территория земельных участков, частей земельных участков нежилых зданий, сооружений, наземных частей и сооружений линейных объектов, в том числе технологических и технических устройств сети газораспределения и газоснабжения	2	50:27:0030137:19	Город Москва, поселение Михайлово-Ярцевское, поселок Шишкин Лес	Ф ¹	0,056	Санитарно-защитная зона - 0,056	
ИТОГО							
Территории общего пользования	1.1	Кадастровый номер отсутствует	Город Москва, поселение Михайлово-Ярцевское, поселок Шишкин Лес	Ф ¹	0,057	Обременение условием использования подземного пространства - техническая (охранная) зона инженерных коммуникаций - 0,057; предлагаемый к установлению сервитут/публичный сервитут - 0,057; красные линии улично-дорожной сети - 0,057; водоохранная (рыбоохранная) зона - 0,057; прибрежная защитная полоса - 0,057	

1	2	3	4	5	6	7	8
	3	50:27:0030137:15	Город Москва, поселение Михайлово-Ярцевское, поселок Шишкин Лес	Ф ¹	0,052	Обременение условием использования подземного пространства - техническая (охранная) зона инженерных коммуникаций - 0,052; предлагаемый к установлению сервитут/публичный сервитут - 0,052; водоохранная (рыбоохранная) зона - 0,052; прибрежная защитная полоса - 0,052	
	4	50:27:0020132:36	Город Москва, поселение Михайлово-Ярцевское, поселок Шишкин Лес	Ф ¹	0,061	Обременение условием использования подземного пространства - техническая (охранная) зона инженерных коммуникаций - 0,061; предлагаемый к установлению сервитут/публичный сервитут - 0,061; водоохранная (рыбоохранная) зона - 0,061; прибрежная защитная полоса - 0,061	
	ИТОГО						
	1	Кадастровый номер отсутствует	Город Москва, поселение Михайлово-Ярцевское, поселок Шишкин Лес	Ф ¹	0,572	Обременение условием использования подземного пространства - техническая (охранная) зона инженерных коммуникаций - 0,629; предлагаемый к установлению сервитут/публичный сервитут - 0,629; водоохранная (рыбоохранная) зона - 0,414; прибрежная защитная полоса - 0,414; береговая полоса - 0,017; охранный зона объектов электроэнергетики - 0,061, санитарно-защитная зона - 0,293	
	ИТОГО						
	ВСЕГО						
					0,572	0,313	
					0,798	0,313	

¹ Земельные участки в границах территориальных зон сохранения земельного пользования, для которых в качестве основных видов разрешенного использования земельных участков и объектов капитального строительства, сведения о которых содержатся в Едином государственном реестре недвижимости.

О внесении изменений в постановление Правительства Москвы от 19 декабря 2018 г. № 1651-ПП

Постановление Правительства Москвы от 13 июня 2023 года № 1092-ПП

В соответствии с Градостроительным кодексом Российской Федерации, Законом города Москвы от 25 июня 2008 г. № 28 «Градостроительный кодекс города Москвы» **Правительство Москвы постановляет:**

1. Внести изменения в постановление Правительства Москвы от 19 декабря 2018 г. № 1651-ПП «Об утверждении проекта планировки территории линейного объекта участка улично-дорожной сети – участка МКАД от улицы Верхние Поля до Бесединского моста через реку Москву, включая транспортную развязку на пересечении с улицей Верхние Поля» (в редакции постановления Правительства Москвы от 9 ноября 2020 г. № 1920-ПП):

1.1. Приложение к постановлению дополнить разделом 1.1(2) в редакции согласно приложению 1 к настоящему постановлению.

1.2. Приложение к постановлению дополнить разделом 1.2(2) в редакции согласно приложению 2 к настоящему постановлению.

1.3. Приложение к постановлению дополнить разделом 1.4(2) в редакции согласно приложению 3 к настоящему постановлению.

1.4. Строки с номером участка на плане 7, 30, 49 раздела 1.5.2, строки с номером участка на плане 7, 30, 49, 57, 64 раздела 1.5(1).2 приложения к постановлению признать утратившими силу.

1.5. Приложение к постановлению дополнить разделом 1.5(2) в редакции согласно приложению 4 к настоящему постановлению.

1.6. Дефисы шестой, седьмой, восьмой абзаца четвертого раздела 2.1 приложения к постановлению изложить в следующей редакции:

«– строительство пешеходного тоннеля в конструкции съезда с Новоегорьевского шоссе на внешнюю сторону МКАД;

– строительство надземного пешеходного перехода от остановочного пункта «Садовод» (при движении в сторону МКАД) через дорожную сеть на территории рынка «Садовод» с возможностью соединения со 2-м этажом «Корпуса В»;

– строительство внеуличного пешеходного перехода вдоль съезда с Новоегорьевского шоссе на внутреннюю сторону МКАД;».

1.7. Пункты 5, 6.6, 7.2 раздела 2.2, пункты 3, 4.9, 4.10, 6 раздела 2.2(1) приложения к постановлению признать утратившими силу.

1.8. Приложение к постановлению дополнить разделом 2.2(2) в редакции согласно приложению 5 к настоящему постановлению.

1.9. Дефисы пятый, шестой, седьмой подпункта 1 абзаца второго раздела 2.3 приложения к постановлению изложить в следующей редакции:

«– строительство пешеходного тоннеля в конструкции съезда с Новоегорьевского шоссе на внешнюю сторону МКАД;

– строительство надземного пешеходного перехода от остановочного пункта «Садовод» (при движении в сторону МКАД) через дорожную сеть на территории рынка «Садовод» с возможностью соединения со 2-м этажом «Корпуса В»;

– строительство внеуличного пешеходного перехода вдоль съезда с Новоегорьевского шоссе на внутреннюю сторону МКАД;».

1.10. Приложение к постановлению дополнить разделом 2.4(2) в редакции согласно приложению 6 к настоящему постановлению.

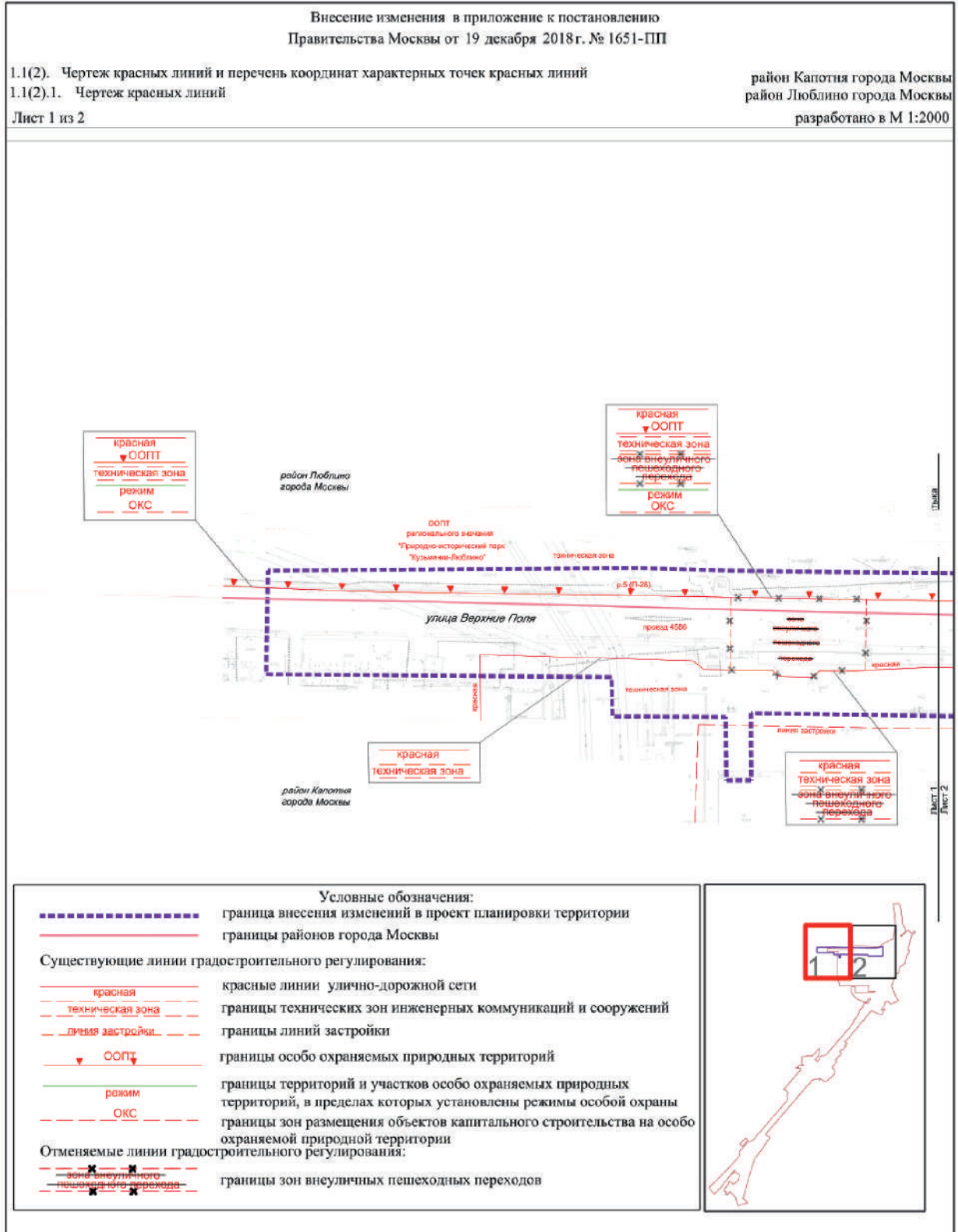
1.11. Пункты 1, 17 раздела 2.5, пункт 1 раздела 2.5(1) приложения к постановлению признать утратившими силу.

1.12. Приложение к постановлению дополнить разделом 2.5(2) в редакции согласно приложению 7 к настоящему постановлению.

2. Контроль за выполнением настоящего постановления возложить на заместителя Мэра Москвы в Правительстве Москвы по вопросам градостроительной политики и строительства Бочкарева А.Ю.

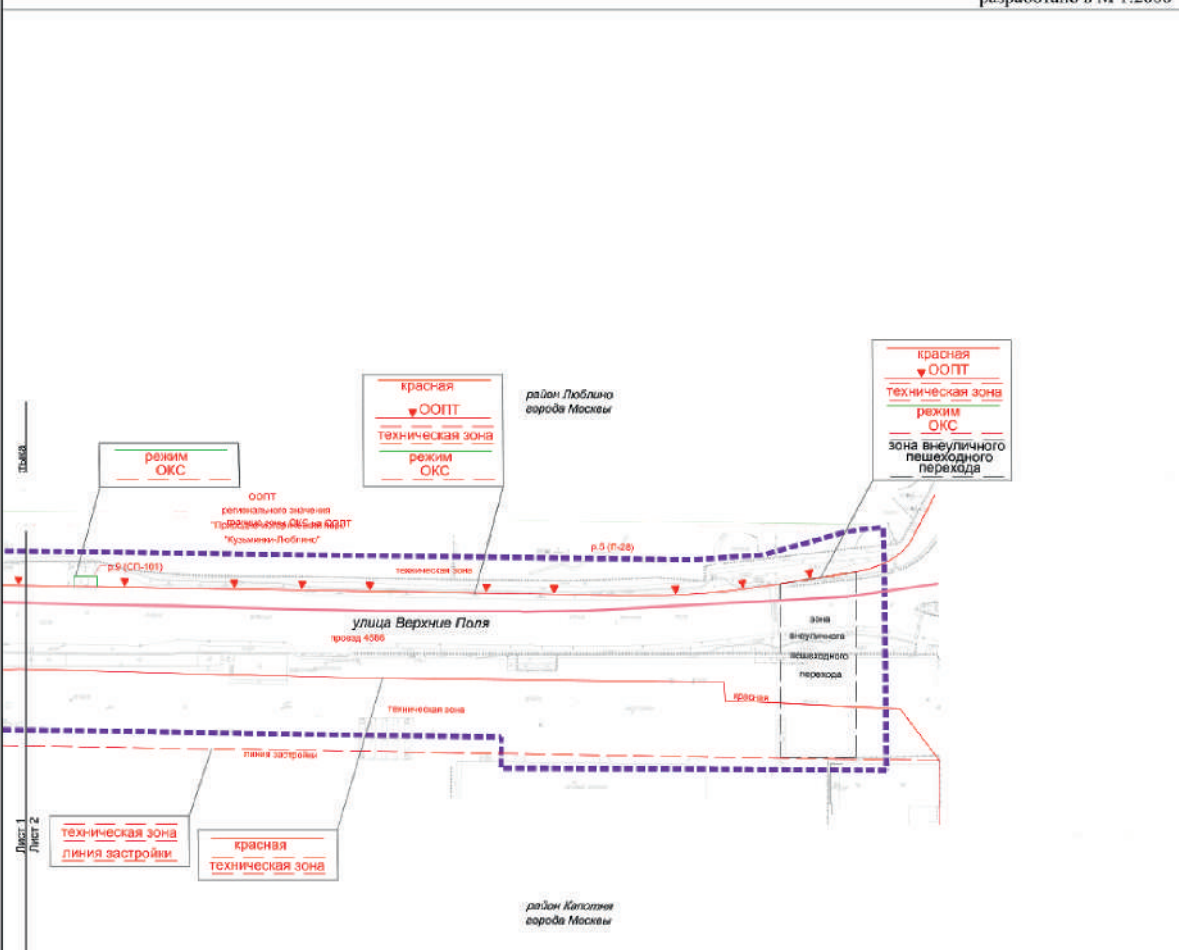
Мэр Москвы **С.С.Собянин**

Приложение 1
к постановлению Правительства Москвы
от 13 июня 2023 г. № 1092-ПП

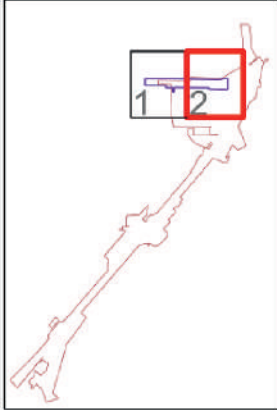


Лист 2 из 2

район Капотня города Москвы
район Люблино города Москвы
разработано в М 1:2000



Условные обозначения:	
	граница внесения изменений в проект планировки территории
	границы районов города Москвы
Существующие линии градостроительного регулирования:	
	красные линии улично-дорожной сети
	границы технических зон инженерных коммуникаций и сооружений
	границы линий застройки
	границы особо охраняемых природных территорий
	границы территорий и участков особо охраняемых природных территорий, в пределах которых установлены режимы особой охраны
	границы зон размещения объектов капитального строительства на особо охраняемой природной территории
Устанавливаемые линии градостроительного регулирования:	
	границы зон внеуличных пешеходных переходов

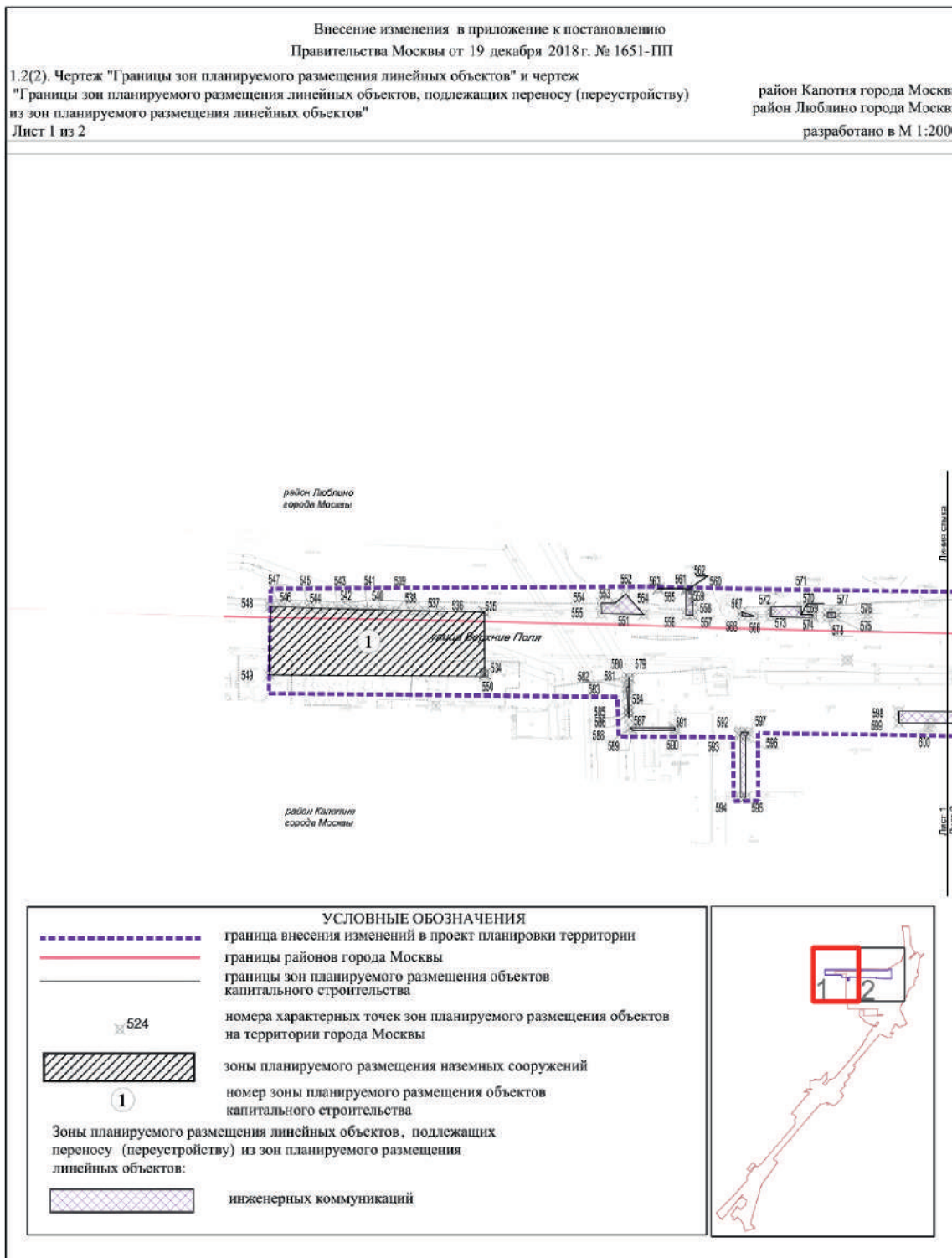


1.1(2).2. Перечень координат характерных точек красных линий

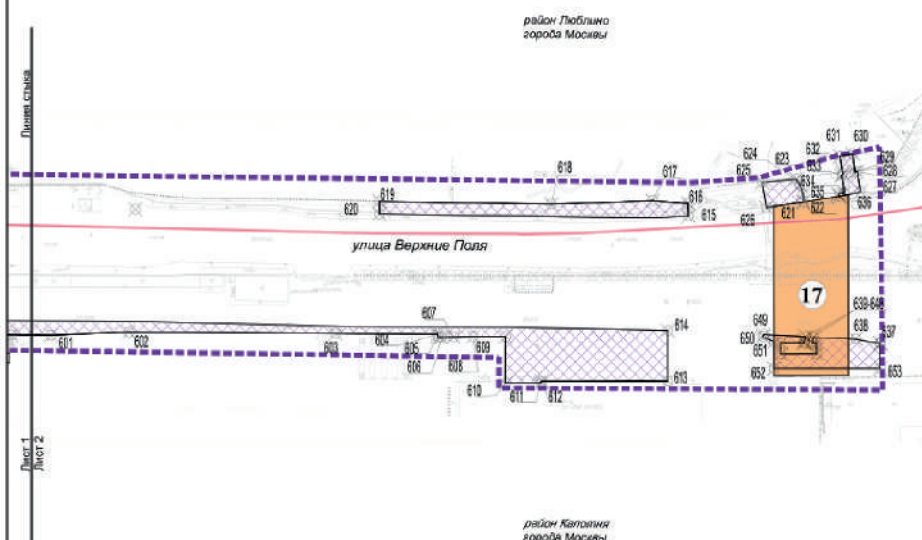
Перечень координат характерных точек красных линий не приводится в связи с отсутствием устанавливаемых красных линий.

Приложение 2

к постановлению Правительства Москвы от 13 июня 2023 г. № 1092-ПП

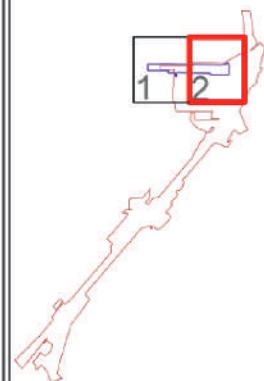


Лист 2 из 2

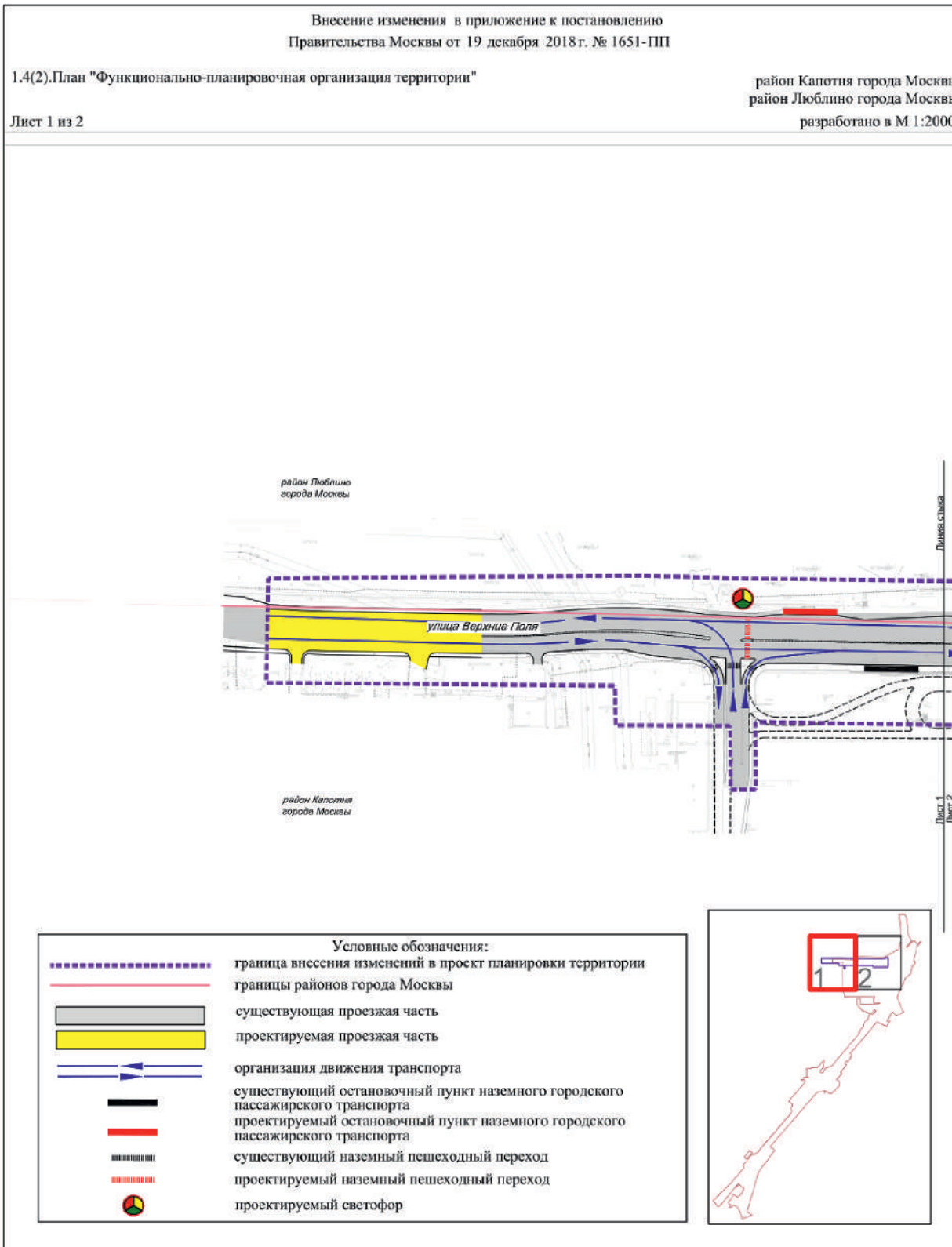
район Капотня города Москвы
район Люблино города Москвы
разработано в М 1:2000

УСЛОВНЫЕ ОБОЗНАЧЕНИЯ

	граница внесения изменений в проект планировки территории
	границы районов города Москвы
	границы зон планируемого размещения объектов капитального строительства
	номера характерных точек зон планируемого размещения объектов на территории города Москвы
	зоны планируемого размещения внеуличного пешеходного перехода
	номер зоны планируемого размещения объектов капитального строительства
Зоны планируемого размещения линейных объектов, подлежащих переносу (перестроению) из зон планируемого размещения линейных объектов:	
	инженерных коммуникаций

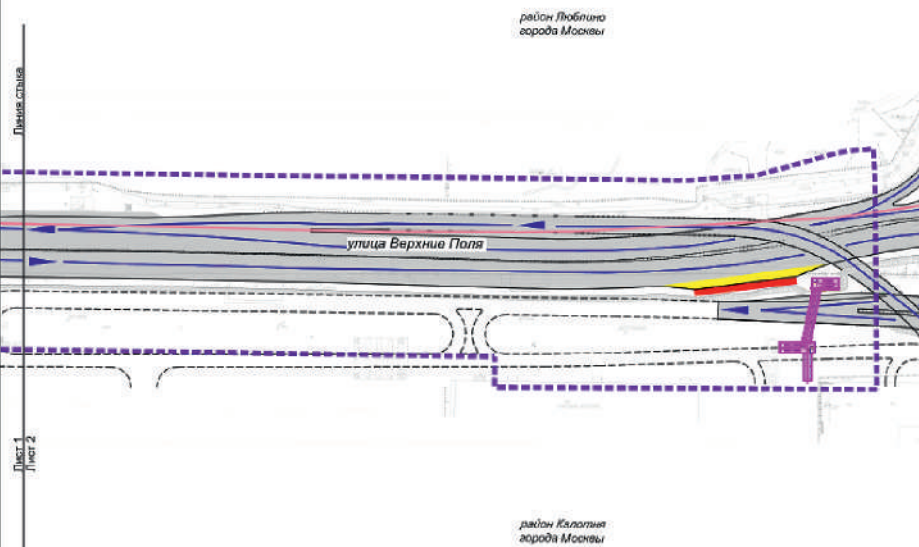


Приложение 3
к постановлению Правительства Москвы
от 13 июня 2023 г. № 1092-ПП



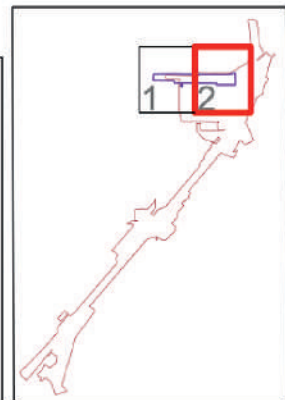
Лист 2 из 2

район Капотня города Москвы
район Люблино города Москвы
разработано в М 1:2000

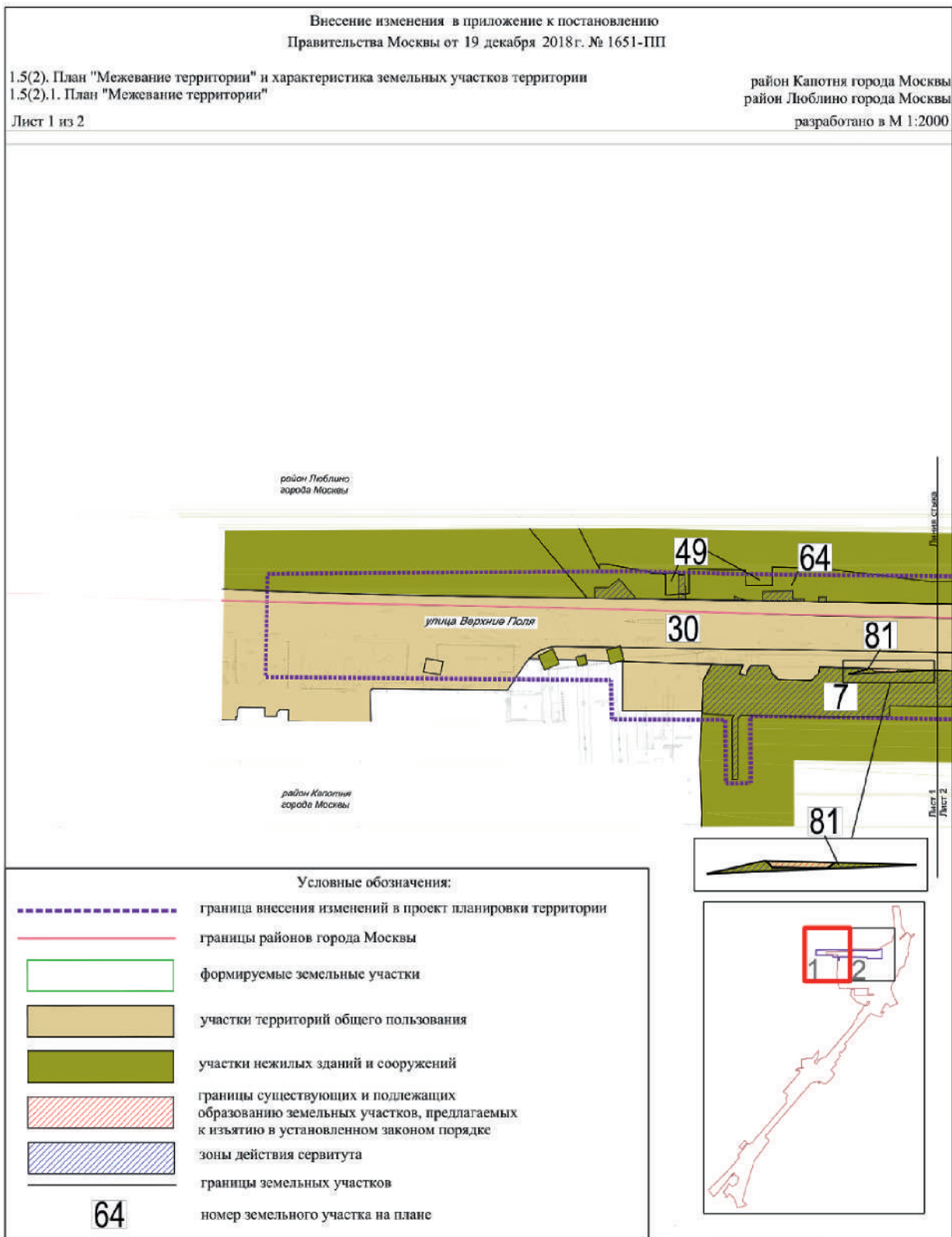


Условные обозначения:

	граница внесения изменений в проект планировки территории
	границы районов города Москвы
	существующая проезжая часть
	проектируемая проезжая часть
	организация движения транспорта
	проектируемый остановочный пункт наземного городского пассажирского транспорта
	проектируемый внеуличный пешеходный переход

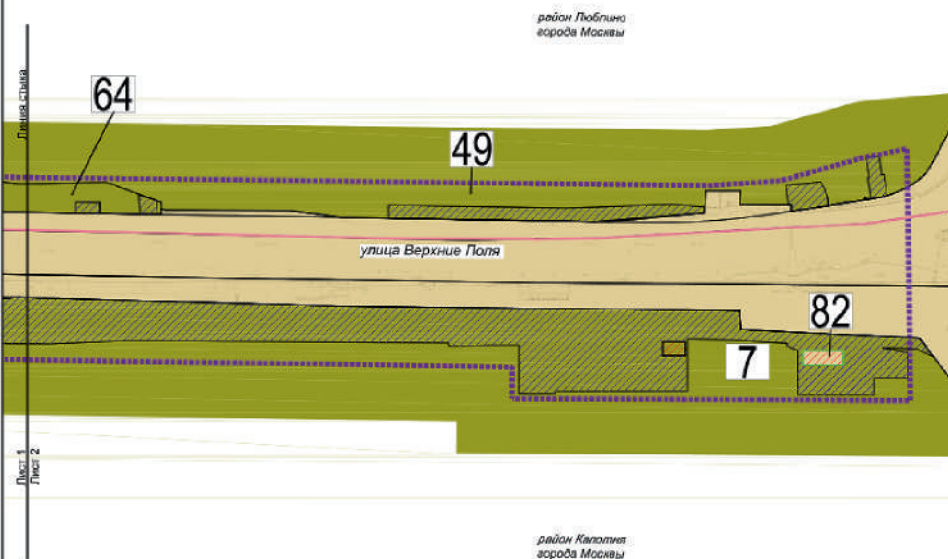


Приложение 4
к постановлению Правительства Москвы
от 13 июня 2023 г. № 1092-ПП



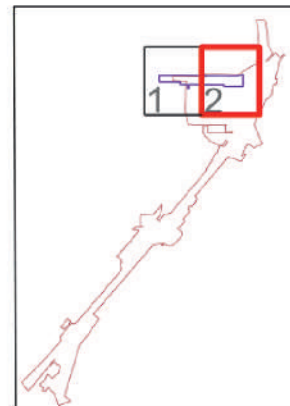
Лист 2 из 2

район Капотня города Москвы
район Люблино города Москвы
разработано в М 1:2000



Условные обозначения:

- граница внесения изменений в проект планировки территории
- границы районов города Москвы
- формируемые земельные участки
- участки территорий общего пользования
- участки нежилых зданий и сооружений
- границы существующих и подлежащих образованию земельных участков, предлагаемых к изъятию в установленном законом порядке
- зоны действия сервитута
- границы земельных участков
- 64** номер земельного участка на плане



1.5(2).2. Характеристика земельных участков территории к плану «Межевание территории»

Участки зданий, сооружений, территорий	№ участка на плане	Кадастровый номер	Адресные ориентиры	Формируемые земельные участки		Вид обременения, площадь, га	Примечание
				Вид разрешенного использования земельного участка	Площадь формируемого земельного участка, кв.м		
1	2	3	4	5	6	7	8
Земельные участки на территории города Москвы							
Территория земельных участков, части земельных участков нежилых зданий, сооружений	7	Часть земельного участка с кадастровым номером 77:04:0004020:22	МКАД 14 км (внутренняя сторона), здание 2	Ф ³	291695	-	Планируемое изъятие в установленном законом порядке
	49	Часть земельного участка с кадастровым номером 77:04:0004006:1019	г. Москва, природно-исторический парк «Кузьминки-Люблино», участок №1	Автомобильный транспорт, территория общего пользования Коммунальное обслуживание	198 19 205	- Сервитут	- -
				Ф ³	7 358 669	-	-
				Коммунальное обслуживание	5 179	Сервитут	-
	64	Часть земельного участка с кадастровым номером 77:04:0004006:13950	г. Москва, ООПТ ПИП «Кузьминки-Люблино»	Ф ³	30 632	-	-
				Коммунальное обслуживание	1 405	Сервитут	-

1	2	3	4	5	6	7	8
Территория земельных участков, частей земельных участков, частей земельных участков нежилых зданий, сооружений	81	77:04:0004020:2672	город Москва, внутригородская территория муниципального округа Капотня, километр МКАД 14-й, земельный участок 2/4	Ф ³ Автомобильный транспорт, территория общего пользования	62	-	Планируемое изъятие в установленном законом порядке
				Коммунальное обслуживание	62	Сервитут	-
							формируется из части территории общего пользования и частей земельных участков с кадастровыми номерами 77:04:0004021:93, 77:04:0004021:73, 77:04:0004020:2320, 77:04:0004020:107, 77:04:0004020:2331, 77:04:0004020:36, 77:04:0004020:2332, 77:04:0004020:22, 77:04:0004020:2332, 77:04:0004020:2672
Территория земельных участков, частей земельных участков пользования	30	формируемый земельный участок	г. Москва, МКАД	Автомобильный транспорт, территория общего пользования	175504	-	
	82	формируемый земельный участок	г. Москва, улица Верхние Поля	Автомобильный транспорт, территория общего пользования	198	-	формируется из части земельного участка с кадастровым номером 77:04:0004020:22

³ – Земельные участки в границах территориальных зон сохраняемого земельного использования, для которых в качестве основных видов разрешенного использования земельных участков и объектов капитального строительства устанавливаются виды разрешенного использования упомянутых земельных участков и объектов капитального строительства, сведения о которых содержатся в Едином государственном реестре недвижимости.

Приложение 5

к постановлению Правительства Москвы
от 13 июня 2023 г. № 1092-ПП

Внесение изменения в приложение к постановлению Правительства Москвы
от 19 декабря 2018 г. № 1651-ПП

2.2(2). Основные технико-экономические показатели, оценка эффективности мероприятий

№ п/п	Перечень основных требований	Содержание требований
1	2	3
1	Основание подготовки проекта планировки территории	1. Закон города Москвы от 5 мая 2010 г. № 17 «О Генеральном плане города Москвы». 2. Распоряжение Москомархитектуры от 22 марта 2023 г. № 555 «О подготовке проекта внесения изменений в постановление Правительства Москвы от 19 декабря 2018 г. № 1651-ПП»
2	Вид работ	Строительство, реконструкция
3	Краткое описание транспортно-планировочного решения	Реконструкция участка магистрали с улучшением планировочных параметров элементов транспортных развязок, исключением зон переплетения транспортных потоков по прямому ходу МКАД, с реконструкцией улицы Верхние Поля, строительство трех внеуличных пешеходных переходов, устройство светофорного объекта для регулирования левого поворота с участка с кадастровым номером 77:04:0004020:22
4	Планировочные показатели линейного объекта	
4.1	Улица Верхние Поля	Реконструкция
	Протяженность	1560,0 м
	Количество полос	3–4 в каждом направлении
	Ширина полосы	3,75 м
	Движение наземного городского пассажирского транспорта	Предусматривается
	Тротуары	Предусматриваются
	Ширина тротуара	3,0 м
4.1.1	Путепровод через МКАД по основному ходу улицы Верхние Поля	Реконструкция
	Протяженность	120,0 м
	Количество полос	2–5 в одном направлении
	Ширина полосы	3,75 м
5	Внеуличных пешеходных переходов	3 шт.: – пешеходный тоннель в конструкции съезда с Новогорьевского шоссе на внешнюю сторону МКАД; – надземный пешеходный переход от остановочного пункта «Садовод» (при движении в сторону МКАД) через дорожную сеть на территории рынка «Садовод» с возможностью соединения со 2-м этажом «Корпуса В»; – внеуличный пешеходный переход вдоль съезда с Новогорьевского шоссе на внутреннюю сторону МКАД

Приложение 6
к постановлению Правительства Москвы
от 13 июня 2023 г. № 1092-ПП

Внесение изменения в приложение к постановлению Правительства Москвы
от 19 декабря 2018 г. № 1651-ПП

**2.4(2). Перечень координат характерных точек границ зон планируемого размещения линейных объектов.
Перечень координат характерных точек границ зон планируемого размещения линейных объектов,
подлежащих переносу (переустройству) из зон планируемого размещения линейных объектов**

Координаты в границах города Москвы

№ точки	Московская система координат	
	X	Y
534	-1086.38	20410.70
535	-1041.27	20410.39
536	-1040.75	20377.76
537	-1040.57	20367.25
538	-1040.37	20356.74
539	-1040.15	20346.23
540	-1039.90	20335.73
541	-1039.63	20325.22
542	-1039.34	20314.71
543	-1039.03	20304.21
544	-1038.70	20293.70
545	-1038.34	20283.20
546	-1037.96	20272.69
547	-1037.56	20262.19
548	-1037.23	20254.05
549	-1087.35	20253.19
550	-1088.25	20410.71
551	-1043.14	20526.82
552	-1028.24	20513.76
553	-1034.71	20505.93
554	-1034.75	20495.94
555	-1042.63	20496.01
556	-1043.63	20557.89
557	-1043.71	20562.93
558	-1033.76	20562.93
559	-1033.76	20562.09
560	-1025.51	20562.16
561	-1025.52	20558.19

№ точки	Московская система координат	
	X	Y
562	-1024.06	20558.21
563	-1024.05	20537.83
564	-1024.63	20537.05
565	-1024.63	20557.89
566	-1044.42	20607.24
567	-1041.14	20598.74
568	-1044.29	20598.75
569	-1043.39	20650.29
570	-1043.35	20642.01
571	-1037.21	20641.96
572	-1037.68	20619.82
573	-1044.62	20619.52
574	-1045.11	20650.29
575	-1045.38	20666.98
576	-1041.79	20667.03
577	-1041.70	20661.16
578	-1045.29	20661.16
579	-1089.48	20516.45
580	-1089.47	20516.15
581	-1096.25	20516.00
582	-1096.43	20514.55
583	-1102.51	20514.79
584	-1111.64	20515.55
585	-1114.41	20515.47
586	-1114.76	20515.82
587	-1118.78	20516.16
588	-1125.86	20517.38
589	-1127.93	20518.89

№ точки	Московская система координат	
	X	Y
590	-1127.70	20549.54
591	-1126.02	20549.57
592	-1129.17	20598.60
593	-1131.82	20597.23
594	-1176.60	20597.56
595	-1176.64	20601.45
596	-1132.61	20601.50
597	-1129.24	20603.20
598	-1113.93	20713.07
599	-1122.39	20713.29
600	-1122.52	20736.75
601	-1122.73	20760.63
602	-1120.95	20807.33
603	-1121.79	20931.17
604	-1122.14	20992.34
605	-1123.85	20992.62
606	-1123.93	20994.56
607	-1123.79	21001.75
608	-1123.55	21013.70
609	-1123.54	21033.14
610	-1151.61	21033.00
611	-1151.62	21053.88
612	-1150.23	21054.65
613	-1150.13	21130.28
614	-1119.99	21130.26
615	-1051.41	21142.52
616	-1043.61	21142.48
617	-1041.93	21121.16
618	-1044.10	21060.36
619	-1042.36	20957.49
620	-1050.03	20957.49
621	-1042.73	21211.58
622	-1037.93	21211.30
623	-1032.86	21209.41

№ точки	Московская система координат	
	X	Y
624	-1029.02	21207.40
625	-1031.16	21186.94
626	-1046.16	21189.28
627	-1036.86	21245.76
628	-1024.71	21243.90
629	-1024.92	21242.49
630	-1013.96	21241.24
631	-1015.18	21233.49
632	-1025.91	21235.11
633	-1026.95	21234.46
634	-1037.52	21236.03
635	-1037.93	21232.56
636	-1039.30	21232.71
637	-1127.68	21257.65
638	-1125.00	21242.84
639	-1123.80	21217.59
640	-1127.47	21216.87
641	-1127.47	21219.42
642	-1133.96	21219.43
643	-1133.96	21198.12
644	-1127.47	21198.12
645	-1127.47	21212.00
646	-1126.97	21212.00
647	-1125.98	21212.23
648	-1123.57	21212.70
649	-1122.39	21187.96
650	-1123.65	21187.25
651	-1126.55	21193.91
652	-1142.75	21193.91
653	-1142.75	21257.65
654	-1127.68	21257.65

Приложение 7

к постановлению Правительства Москвы
от 13 июня 2023 г. № 1092-ПП

Внесение изменения в приложение к постановлению Правительства Москвы
от 19 декабря 2018 г. № 1651-ПП

2.5(2). Перечень зон планируемого размещения объектов к чертежам «Границы зон планируемого размещения линейных объектов» и «Границы зон планируемого размещения линейных объектов, подлежащих переносу (переустройству) из зон планируемого размещения линейных объектов» (к разделу 1.2(2))

№ п/п	№ зоны на чертеже	Назначение зоны планируемого размещения	Наименование объекта	Характеристики объекта	
				Максимальная площадь, кв.м	Максимальная протяженность, м
1	2	3	4	5	6
1	1	Зона планируемого размещения наземного сооружения	МКАД, улица Верхние Поля	916497,0	9963,0
2	17	Зона планируемого размещения внеуличного пешеходного перехода	Надземный пешеходный переход от остановочного пункта «Садовод» (при движении в сторону МКАД) через дорожную сеть на территории рынка «Садовод»	4904,0	-

О внесении изменений в постановление Правительства Москвы от 28 марта 2017 г. № 120-ПП

Постановление Правительства Москвы от 13 июня 2023 года № 1096-ПП

В соответствии с Градостроительным кодексом Российской Федерации, Законом города Москвы от 25 июня 2008 г. № 28 «Градостроительный кодекс города Москвы», постановлениями Правительства Москвы от 7 апреля 2009 г. № 270-ПП «О создании Городской комиссии по вопросам градостроительства, землепользования и застройки при Правительстве Москвы и об утверждении положений о Городской и окружной комиссиях по вопросам градостроительства, землепользования и застройки при Правительстве Москвы», от 22 марта 2022 г. № 438-ПП «О реализации положений пункта 2 статьи 7 Федерального закона от 14 марта 2022 г. № 58-ФЗ «О внесении изменений в отдельные законодательные акты Российской Федерации» **Правительство Москвы постановляет:**

1. Внести изменения в постановление Правительства Москвы от 28 марта 2017 г. № 120-ПП «Об утверждении правил землепользования и застройки города Москвы»:

1.1. Изображение территориальной зоны на карте градостроительного зонирования «Границы территориальных зон и виды разрешенного использования земельных участков и объектов капитального строительства. Центральный административный округ города Москвы»

раздела 1 книги 2 территориальной части правил землепользования и застройки приложения к постановлению изменить согласно приложению 1 к настоящему постановлению.

1.2. Изображение территориальной зоны на карте градостроительного зонирования «Границы территориальных зон, подзон территориальных зон и предельные параметры разрешенного строительства, реконструкции объектов капитального строительства. Центральный административный округ города Москвы» раздела 1 книги 2 территориальной части правил землепользования и застройки приложения к постановлению изменить согласно приложению 2 к настоящему постановлению.

1.3. Раздел 2 книги 2 территориальной части правил землепользования и застройки приложения к постановлению дополнить подразделом в редакции согласно приложению 3 к настоящему постановлению.

2. Контроль за выполнением настоящего постановления возложить на заместителя Мэра Москвы в Правительстве Москвы по вопросам градостроительной политики и строительства Бочкарева А.Ю.

Мэр Москвы **С.С.Собянин**

Приложение 1
к постановлению Правительства Москвы
от 13 июня 2023 г. № 1096-ПП

**Внесение изменения в приложение к постановлению Правительства Москвы
от 28 марта 2017 г. № 120-ПП**

Книга 2
Карта градостроительного зонирования
Границы территориальных зон и виды разрешенного использования
земельных участков и объектов капитального строительства
Центральный административный округ города Москвы



Приложение 2
к постановлению Правительства Москвы
от 13 июня 2023 г. № 1096-ПП

**Внесение изменения в приложение к постановлению Правительства Москвы
от 28 марта 2017 г. № 120-ПП**

Книга 2

Карта градостроительного зонирования

Границы территориальных зон, подзон территориальных зон и предельные параметры
разрешенного строительства, реконструкции объектов капитального строительства

Центральный административный округ города Москвы



Приложение 3
к постановлению Правительства Москвы
от 13 июня 2023 г. № 1096-ПП

**Внесение изменения в приложение к постановлению Правительства Москвы
от 28 марта 2017 г. № 120-ПП**

Книга 2
Центральный административный округ города Москвы

Пункт 1197

Территориальная зона	141231122
Основные виды разрешенного использования	2.6. Многоэтажная жилая застройка (высотная застройка)
Условно разрешенные виды использования	
Вспомогательные виды	
Максимальный процент застройки (%)	Не установлен
Высота застройки (м)	30
Плотность застройки (тыс.кв.м/га)	Не установлена
Минимальные и (или) максимальные размеры земельных участков (га)	
Иные показатели	Общая площадь объекта – 30 000 кв.м, в том числе: – наземная площадь 17 826 кв.м, из них площадь квартир – 14 823 кв.м; – подземная площадь – 12 174 кв.м

Об образовании особо охраняемой природной территории регионального значения «Памятник природы «Филинское верховое болото в районе Молжаниновский»

Постановление Правительства Москвы от 14 июня 2023 года № 1097-ПП

В соответствии с Федеральным законом от 14 марта 1995 г. № 33-ФЗ «Об особо охраняемых природных территориях», законами города Москвы от 26 сентября 2001 г. № 48 «Об особо охраняемых природных территориях в городе Москве», от 6 июля 2005 г. № 37 «О схеме развития и размещения особо охраняемых природных территорий в городе Москве» **Правительство Москвы постановляет:**

1. Образовать особо охраняемую природную территорию регионального значения «Памятник природы «Филинское верховое болото в районе Молжаниновский» площадью 11,50 га.

2. Установить границы особо охраняемой природной территории регионального значения «Памятник природы «Филинское верховое болото в районе Молжаниновский» согласно приложению 1 к настоящему постановлению.

3. Установить границы охранной зоны особо охраняемой природной территории регионального значения «Памятник природы «Филинское верховое болото в районе Молжаниновский» площадью 1,85 га согласно приложению 2 к настоящему постановлению.

4. Изменить границы объекта природного комплекса № 11 Северного административного округа города Москвы «Озелененная территория по Новосходненскому шоссе, Молжаниновский район города Москвы», исключив из его состава участок территории площадью 1,10 га, согласно приложению 3 к настоящему постановлению.

5. Изменить границы объекта природного комплекса № 12 Северного административного округа города Москвы «Филинское болото, район Молжаниновский», исключив из его состава участок территории площадью 10,40 га, согласно приложению 4 к настоящему постановлению.

6. Внести изменения в постановление Правительства Москвы от 19 января 1999 г. № 38 «О проектных предложениях по установлению границ Природного комплекса с их описанием и закреплением актами красных линий» (в редакции постановления Правительства Москвы от 25 декабря 2020 г. № 2390-ПП), изложив пункты 11 и 12 раздела «Северный АО» приложения 1 к постановлению в редакции согласно приложению 5 к настоящему постановлению.

7. Внести изменение в постановление Правительства Москвы от 18 августа 2009 г. № 782-ПП «О Государственном природоохранном бюджетном учреждении города Москвы «Московское городское управление природными территориями» (в редакции постановлений Правительства Москвы от 8 декабря 2009 г. № 1340-ПП, от 14 сентября 2010 г. № 793-ПП, от 13 февраля 2013 г. № 69-ПП, от 29 октября 2014 г. № 640-ПП, от 18 ноября 2014 г. № 674-ПП, от 15 сентября 2015 г. № 595-ПП, от 3 февраля 2016 г. № 25-ПП, от 9 августа 2016 г. № 488-ПП, от 26 апреля 2018 г. № 379-ПП, от 17 декабря 2018 г. № 1570-ПП, от 6 февраля 2019 г. № 67-ПП, от 23 июля 2019 г. № 911-ПП, от 2 июня 2020 г. № 703-ПП, от 17 июня 2020 г. № 811-ПП, от 17 июня 2020 г. № 834-ПП, от

18 июня 2020 г. № 837-ПП, от 23 июня 2020 г. № 859-ПП, от 30 июня 2020 г. № 906-ПП, от 20 июля 2020 г. № 997-ПП, от 20 июля 2020 г. № 999-ПП, от 20 июля 2020 г. № 1001-ПП, от 20 июля 2020 г. № 1002-ПП, от 8 сентября 2020 г. № 1457-ПП, от 29 сентября 2020 г. № 1627-ПП, от 1 октября 2020 г. № 1642-ПП, от 10 августа 2021 г. № 1248-ПП, от 10 августа 2021 г. № 1249-ПП, от 10 августа 2021 г. № 1250-ПП, от 10 августа 2021 г. № 1251-ПП, от 10 августа 2021 г. № 1252-ПП, от 10 августа 2021 г. № 1253-ПП, от 14 сентября 2021 г. № 1431-ПП, от 28 сентября 2021 г. № 1520-ПП, от 5 октября 2021 г. № 1563-ПП, от 1 декабря 2021 г. № 1895-ПП, от 21 февраля 2023 г. № 287-ПП, от 3 марта 2023 г. № 332-ПП), дополнив приложение 1 к постановлению пунктом 1.10 в следующей редакции:

«1.10. Особо охраняемая природная территория регионального значения «Памятник природы «Филинское верховое болото в районе Молжаниновский».».

8. Внести изменение в постановление Правительства Москвы от 19 июня 2012 г. № 293-ПП «О совершенствовании организации санитарного содержания, уборки и обеспечения чистоты особо охраняемых природных территорий регионального значения, природных и озелененных территорий (объектов природного комплекса) города Москвы» (в редакции постановлений Правительства Москвы от 13 февраля 2013 г. № 69-ПП, от 1 июля 2013 г. № 423-ПП, от 15 сентября 2015 г. № 595-ПП, от 3 февраля 2016 г. № 25-ПП, от 9 августа 2016 г. № 488-ПП, от 17 декабря 2018 г. № 1570-ПП, от 6 февраля 2019 г. № 67-ПП, от 23 июля 2019 г. № 911-ПП, от 2 июня 2020 г. № 703-ПП, от 17 июня 2020 г. № 811-ПП, от 17 июня 2020 г. № 834-ПП, от 18 июня 2020 г. № 837-ПП, от 23 июня 2020 г. № 859-ПП, от 30 июня 2020 г. № 906-ПП, от 20 июля 2020 г. № 997-ПП, от 20 июля 2020 г. № 999-ПП, от 20 июля 2020 г. № 1001-ПП, от 20 июля 2020 г. № 1002-ПП, от 8 сентября 2020 г. № 1457-ПП, от 29 сентября 2020 г. № 1627-ПП, от 1 октября 2020 г. № 1642-ПП, от 10 августа 2021 г. № 1248-ПП, от 10 августа 2021 г. № 1249-ПП, от 10 августа 2021 г. № 1250-ПП, от 10 августа 2021 г. № 1251-ПП, от 10 августа 2021 г. № 1252-ПП, от 10 августа 2021 г. № 1253-ПП, от 14 сентября 2021 г. № 1431-ПП, от 28 сентября 2021 г. № 1520-ПП, от 5 октября 2021 г. № 1563-ПП, от 21 февраля 2023 г. № 287-ПП, от 3 марта 2023 г. № 332-ПП), дополнив приложение к постановлению пунктом 2.11 в следующей редакции:

«2.11. Особо охраняемая природная территория регионального значения «Памятник природы «Филинское верховое болото в районе Молжаниновский».».

9. Контроль за выполнением настоящего постановления возложить на заместителя Мэра Москвы в Правительстве Москвы по вопросам жилищно-коммунального хозяйства и благоустройства Бирюкова П.П.

Мэр Москвы **С.С.Собянин**

Приложение 1

к постановлению Правительства Москвы
от 14 июня 2023 г. № 1097-ПП

**Границы особо охраняемой природной территории регионального значения «Памятник природы
«Филинское верховое болото в районе Молжаниновский»**

1. Местоположение границ особо охраняемой природной территории регионального значения
«Филинское верховое болото в районе Молжаниновский»

№ п/п	Характеристики объекта	Описание характеристик
1	2	3
1	Местоположение объекта	город Москва
2	Площадь объекта ± величина погрешности определения площади (Р ± Р)	11,50 ± 0,17 гектара

2. Перечень координат характерных точек границ особо охраняемой природной территории регионального значения «Памятник природы «Филинское верховое болото в районе Молжаниновский» в Московской системе координат

Условное обозначение характерных точек границ	Координаты, м		Метод определения координат и средняя квадратическая погрешность положения характерной точки (Мт), м
	X	Y	
1	-8273,67	29305,37	картометрический метод, 1,4
2	-8255,68	29291,76	картометрический метод, 1,4
3	-8232,10	29277,36	картометрический метод, 1,4
4	-7836,53	28980,80	картометрический метод, 1,4
5	-7846,54	28973,59	картометрический метод, 1,4
6	-7885,78	28945,35	картометрический метод, 1,4
7	-7932,39	28911,82	картометрический метод, 1,4
8	-7974,07	28881,83	картометрический метод, 1,4
9	-8001,58	28862,03	картометрический метод, 1,4
10	-8004,37	28863,51	картометрический метод, 1,4
11	-8005,05	28863,86	картометрический метод, 1,4
12	-8010,01	28866,25	картометрический метод, 1,4
13	-8010,71	28866,57	картометрический метод, 1,4
14	-8014,08	28868,04	картометрический метод, 1,4
15	-8014,60	28868,26	картометрический метод, 1,4
16	-8018,00	28869,63	картометрический метод, 1,4
17	-8018,47	28869,81	картометрический метод, 1,4

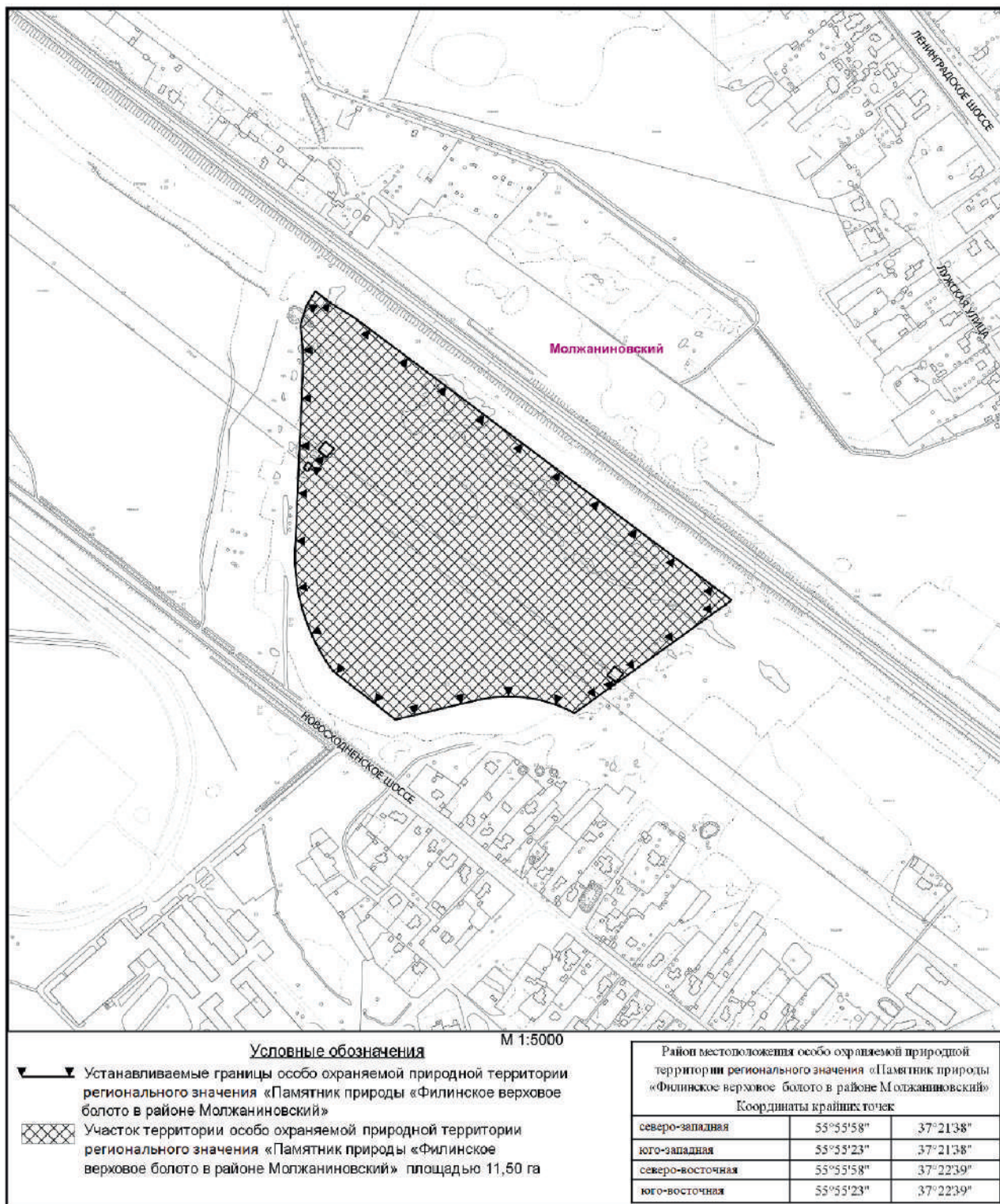
Условное обозначение характерных точек границ	Координаты, м		Метод определения координат и средняя квадратическая погрешность положения характерной точки (Mt), м
	X	Y	
18	-8021,91	28871,09	картометрический метод, 1,4
19	-8022,59	28871,33	картометрический метод, 1,4
20	-8026,06	28872,49	картометрический метод, 1,4
21	-8026,54	28872,64	картометрический метод, 1,4
22	-8030,06	28873,71	картометрический метод, 1,4
23	-8030,62	28873,88	картометрический метод, 1,4
24	-8034,16	28874,85	картометрический метод, 1,4
25	-8034,85	28875,02	картометрический метод, 1,4
26	-8040,21	28876,28	картометрический метод, 1,4
27	-8041,00	28876,46	картометрический метод, 1,4
28	-8044,61	28877,15	картометрический метод, 1,4
29	-8045,18	28877,25	картометрический метод, 1,4
30	-8048,80	28877,85	картометрический метод, 1,4
31	-8049,38	28877,93	картометрический метод, 1,4
32	-8053,82	28878,53	картометрический метод, 1,4
33	-8054,65	28878,62	картометрический метод, 1,4
34	-8059,33	28879,05	картометрический метод, 1,4
35	-8059,86	28879,09	картометрический метод, 1,4
36	-8063,52	28879,33	картометрический метод, 1,4
37	-8064,20	28879,36	картометрический метод, 1,4
38	-8067,87	28879,47	картометрический метод, 1,4
39	-8068,44	28879,48	картометрический метод, 1,4
40	-8072,11	28879,49	картометрический метод, 1,4
41	-8072,68	28879,48	картометрический метод, 1,4
42	-8076,35	28879,38	картометрический метод, 1,4
43	-8076,91	28879,36	картометрический метод, 1,4
44	-8080,58	28879,16	картометрический метод, 1,4
45	-8081,35	28879,10	картометрический метод, 1,4

Условное обозначение характерных точек границ	Координаты, м		Метод определения координат и средняя квадратическая погрешность положения характерной точки (Mt), м
	X	Y	
46	-8086,82	28878,59	картометрический метод, 1,4
47	-8087,73	28878,48	картометрический метод, 1,4
48	-8093,18	28877,72	картометрический метод, 1,4
49	-8094,02	28877,58	картометрический метод, 1,4
50	-8099,43	28876,59	картометрический метод, 1,4
51	-8100,20	28876,43	картометрический метод, 1,4
52	-8105,95	28875,14	картометрический метод, 1,4
53	-8106,18	28875,08	картометрический метод, 1,4
54	-8189,46	28855,32	картометрический метод, 1,4
55	-8254,71	28906,12	картометрический метод, 1,4
56	-8257,59	28910,00	картометрический метод, 1,4
57	-8261,05	28915,00	картометрический метод, 1,4
58	-8264,97	28921,08	картометрический метод, 1,4
59	-8267,27	28924,90	картометрический метод, 1,4
60	-8270,98	28931,49	картометрический метод, 1,4
61	-8273,51	28936,37	картометрический метод, 1,4
62	-8275,07	28939,50	картометрический метод, 1,4
63	-8278,14	28946,21	картометрический метод, 1,4
64	-8280,23	28951,21	картометрический метод, 1,4
65	-8282,23	28956,32	картометрический метод, 1,4
66	-8284,05	28961,41	картометрический метод, 1,4
67	-8286,33	28968,46	картометрический метод, 1,4
68	-8287,30	28971,78	картометрический метод, 1,4
69	-8289,20	28979,01	картометрический метод, 1,4
70	-8289,99	28982,35	картометрический метод, 1,4
71	-8291,47	28989,66	картометрический метод, 1,4
72	-8292,09	28993,10	картометрический метод, 1,4
73	-8293,18	29000,41	картометрический метод, 1,4

Условное обозначение характерных точек границ	Координаты, м		Метод определения координат и средняя квадратическая погрешность положения характерной точки (Mt), м
	X	Y	
74	-8293,81	29005,81	картометрический метод, 1,4
75	-8294,30	29011,29	картометрический метод, 1,4
76	-8294,53	29014,83	картометрический метод, 1,4
77	-8294,77	29020,31	картометрический метод, 1,4
78	-8294,86	29025,74	картометрический метод, 1,4
79	-8294,74	29033,15	картометрический метод, 1,4
80	-8291,89	29099,31	картометрический метод, 1,4
81	-8289,98	29143,52	картометрический метод, 1,4
82	-8286,74	29218,56	картометрический метод, 1,4
83	-8286,73	29218,87	картометрический метод, 1,4
84	-8286,51	29227,11	картометрический метод, 1,4
85	-8286,50	29227,77	картометрический метод, 1,4
86	-8286,55	29236,01	картометрический метод, 1,4
87	-8286,56	29236,62	картометрический метод, 1,4
88	-8286,86	29244,88	картометрический метод, 1,4
89	-8286,88	29245,42	картометрический метод, 1,4
90	-8287,23	29250,90	картометрический метод, 1,4
91	-8287,27	29251,43	картометрический метод, 1,4
92	-8288,01	29259,65	картометрический метод, 1,4
93	-8288,08	29260,35	картометрический метод, 1,4
94	-8289,22	29269,41	картометрический метод, 1,4
95	-8283,21	29289,41	картометрический метод, 1,4
96	-8277,23	29299,55	картометрический метод, 1,4
97	-8277,18	29299,50	картометрический метод, 1,4
1	-8273,67	29305,37	картометрический метод, 1,4
98	-8262,95	29147,33	картометрический метод, 1,4
99	-8270,45	29138,31	картометрический метод, 1,4
100	-8261,44	29130,81	картометрический метод, 1,4

Условное обозначение характерных точек границ	Координаты, м		Метод определения координат и средняя квадратическая погрешность положения характерной точки (Mt), м
	X	Y	
101	-8253,94	29139,83	картометрический метод, 1,4
98	-8262,95	29147,33	картометрический метод, 1,4
102	-8281,42	29125,72	картометрический метод, 1,4
103	-8286,02	29119,55	картометрический метод, 1,4
104	-8281,72	29116,28	картометрический метод, 1,4
105	-8277,00	29122,28	картометрический метод, 1,4
102	-8281,42	29125,72	картометрический метод, 1,4
106	-7959,34	28911,03	картометрический метод, 1,4
107	-7967,03	28901,98	картометрический метод, 1,4
108	-7958,00	28894,49	картометрический метод, 1,4
109	-7950,34	28903,56	картометрический метод, 1,4
106	-7959,34	28911,03	картометрический метод, 1,4

3. Графическое описание границ особо охраняемой природной территории регионального значения «Памятник природы «Филинское верховое болото в районе Молжаниновский»



Приложение 2
к постановлению Правительства Москвы
от 14 июня 2023 г. № 1097-ПП

Границы особо охраняемой природной территории регионального значения «Памятник природы «Филинское верховое болото в районе Молжаниновский»

1. Местоположение границ особо охраняемой природной территории регионального значения «Филинское верховое болото в районе Молжаниновский»

№ п/п	Характеристики объекта	Описание характеристик
1	2	3
1	Местоположение объекта	город Москва
2	Площадь объекта ± величина погрешности определения площади ($P \pm P$)	1,85 ± 0,07 гектара

2. Перечень координат характерных точек границ охранной зоны особо охраняемой природной территории регионального значения «Памятник природы «Филинское верховое болото в районе Молжаниновский» в Московской системе координат

Условное обозначение характерных точек границ	Координаты, м		Метод определения координат и средняя квадратическая погрешность положения характерной точки (Mт), м
	X	Y	
1	-8289,81	29317,59	картометрический метод, 1,4
2	-8273,67	29305,37	картометрический метод, 1,4
3	-8277,18	29299,50	картометрический метод, 1,4
4	-8277,23	29299,55	картометрический метод, 1,4
5	-8283,21	29289,41	картометрический метод, 1,4
6	-8289,22	29269,41	картометрический метод, 1,4
7	-8288,08	29260,35	картометрический метод, 1,4
8	-8288,01	29259,65	картометрический метод, 1,4
9	-8287,27	29251,43	картометрический метод, 1,4
10	-8287,23	29250,90	картометрический метод, 1,4
11	-8286,88	29245,42	картометрический метод, 1,4
12	-8286,86	29244,88	картометрический метод, 1,4
13	-8286,56	29236,62	картометрический метод, 1,4
14	-8286,55	29236,01	картометрический метод, 1,4
15	-8286,50	29227,77	картометрический метод, 1,4

Условное обозначение характерных точек границ	Координаты, м		Метод определения координат и средняя квадратическая погрешность положения характерной точки (Mт), м
	X	Y	
16	-8286,51	29227,11	картометрический метод, 1,4
17	-8286,73	29218,87	картометрический метод, 1,4
18	-8286,74	29218,56	картометрический метод, 1,4
19	-8289,98	29143,52	картометрический метод, 1,4
20	-8291,89	29099,31	картометрический метод, 1,4
21	-8294,74	29033,15	картометрический метод, 1,4
22	-8294,86	29025,74	картометрический метод, 1,4
23	-8294,77	29020,31	картометрический метод, 1,4
24	-8294,53	29014,83	картометрический метод, 1,4
25	-8294,30	29011,29	картометрический метод, 1,4
26	-8293,81	29005,81	картометрический метод, 1,4
27	-8293,18	29000,41	картометрический метод, 1,4
28	-8292,09	28993,10	картометрический метод, 1,4
29	-8291,47	28989,66	картометрический метод, 1,4
30	-8289,99	28982,35	картометрический метод, 1,4
31	-8289,20	28979,01	картометрический метод, 1,4
32	-8287,30	28971,78	картометрический метод, 1,4
33	-8286,33	28968,46	картометрический метод, 1,4
34	-8284,05	28961,41	картометрический метод, 1,4
35	-8282,23	28956,32	картометрический метод, 1,4
36	-8280,23	28951,21	картометрический метод, 1,4
37	-8278,14	28946,21	картометрический метод, 1,4
38	-8275,07	28939,50	картометрический метод, 1,4
39	-8273,51	28936,37	картометрический метод, 1,4
40	-8270,98	28931,49	картометрический метод, 1,4
41	-8267,27	28924,90	картометрический метод, 1,4
42	-8264,97	28921,08	картометрический метод, 1,4

Условное обозначение характерных точек границ	Координаты, м		Метод определения координат и средняя квадратическая погрешность положения характерной точки (Mt), м
	X	Y	
43	-8261,05	28915,00	картометрический метод, 1,4
44	-8257,59	28910,00	картометрический метод, 1,4
45	-8254,71	28906,12	картометрический метод, 1,4
46	-8189,46	28855,32	картометрический метод, 1,4
47	-8106,18	28875,08	картометрический метод, 1,4
48	-8105,95	28875,14	картометрический метод, 1,4
49	-8100,20	28876,43	картометрический метод, 1,4
50	-8099,43	28876,59	картометрический метод, 1,4
51	-8094,02	28877,58	картометрический метод, 1,4
52	-8093,18	28877,72	картометрический метод, 1,4
53	-8087,73	28878,48	картометрический метод, 1,4
54	-8086,82	28878,59	картометрический метод, 1,4
55	-8081,35	28879,10	картометрический метод, 1,4
56	-8080,58	28879,16	картометрический метод, 1,4
57	-8076,91	28879,36	картометрический метод, 1,4
58	-8076,35	28879,38	картометрический метод, 1,4
59	-8072,68	28879,48	картометрический метод, 1,4
60	-8072,11	28879,49	картометрический метод, 1,4
61	-8068,44	28879,48	картометрический метод, 1,4
62	-8067,87	28879,47	картометрический метод, 1,4
63	-8064,20	28879,36	картометрический метод, 1,4
64	-8063,52	28879,33	картометрический метод, 1,4
65	-8059,86	28879,09	картометрический метод, 1,4
66	-8059,33	28879,05	картометрический метод, 1,4
67	-8054,65	28878,62	картометрический метод, 1,4
68	-8053,82	28878,53	картометрический метод, 1,4
69	-8049,38	28877,93	картометрический метод, 1,4

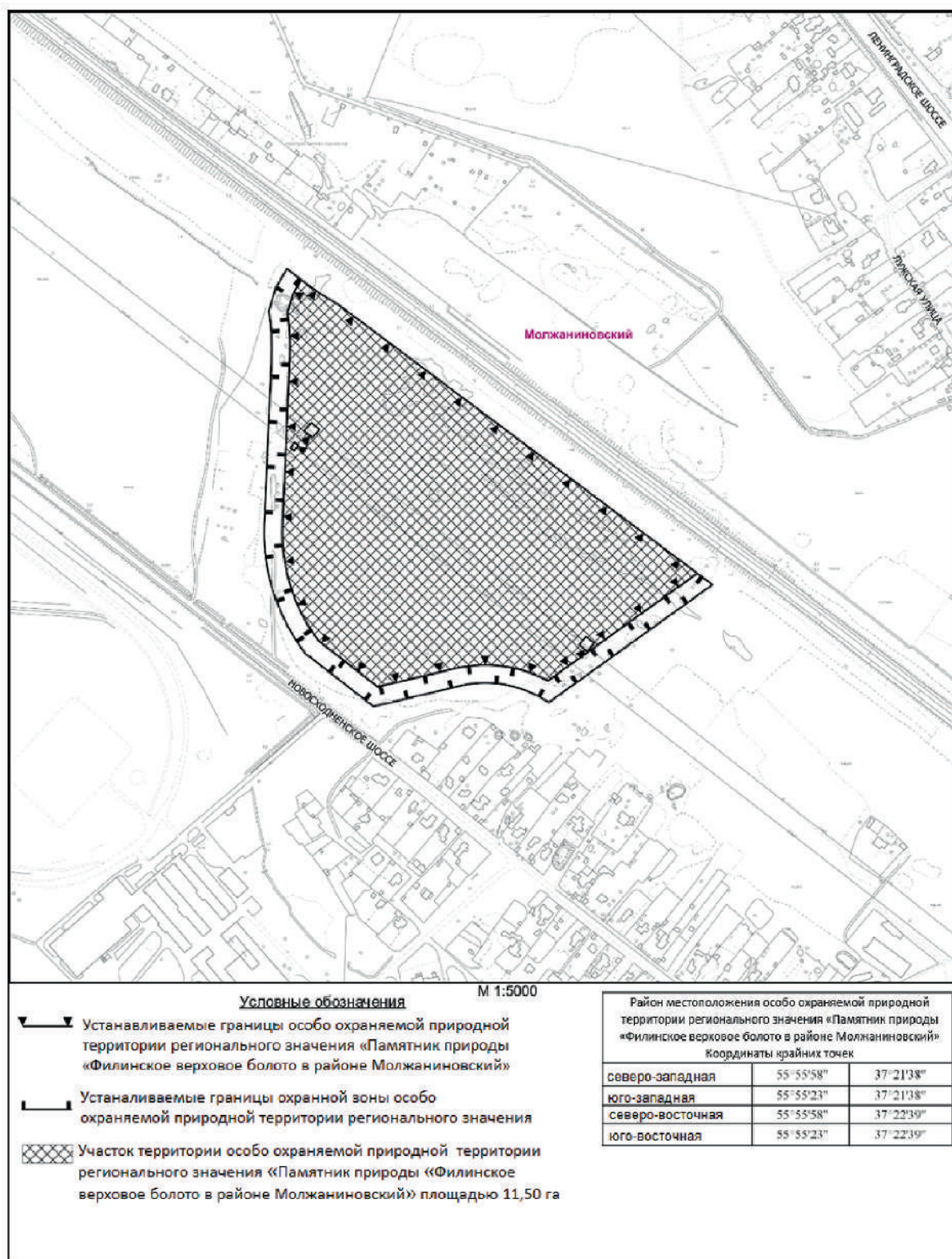
Условное обозначение характерных точек границ	Координаты, м		Метод определения координат и средняя квадратическая погрешность положения характерной точки (M _t), м
	X	Y	
70	-8048,80	28877,85	картометрический метод, 1,4
71	-8045,18	28877,25	картометрический метод, 1,4
72	-8044,61	28877,15	картометрический метод, 1,4
73	-8041,00	28876,46	картометрический метод, 1,4
74	-8040,21	28876,28	картометрический метод, 1,4
75	-8034,85	28875,02	картометрический метод, 1,4
76	-8034,16	28874,85	картометрический метод, 1,4
77	-8030,62	28873,88	картометрический метод, 1,4
78	-8030,06	28873,71	картометрический метод, 1,4
79	-8026,54	28872,64	картометрический метод, 1,4
80	-8026,06	28872,49	картометрический метод, 1,4
81	-8022,59	28871,33	картометрический метод, 1,4
82	-8021,91	28871,09	картометрический метод, 1,4
83	-8018,47	28869,81	картометрический метод, 1,4
84	-8018,00	28869,63	картометрический метод, 1,4
85	-8014,60	28868,26	картометрический метод, 1,4
86	-8014,08	28868,04	картометрический метод, 1,4
87	-8010,71	28866,57	картометрический метод, 1,4
88	-8010,01	28866,25	картометрический метод, 1,4
89	-8005,05	28863,86	картометрический метод, 1,4
90	-8004,37	28863,51	картометрический метод, 1,4
91	-8001,58	28862,03	картометрический метод, 1,4
92	-7974,07	28881,83	картометрический метод, 1,4
93	-7932,39	28911,82	картометрический метод, 1,4
94	-7885,78	28945,35	картометрический метод, 1,4
95	-7846,54	28973,59	картометрический метод, 1,4
96	-7836,53	28980,80	картометрический метод, 1,4

Условное обозначение характерных точек границ	Координаты, м		Метод определения координат и средняя квадратическая погрешность положения характерной точки (Mt), м
	X	Y	
97	-7819,76	28968,22	картометрический метод, 1,4
98	-7834,02	28957,96	картометрический метод, 1,4
99	-7874,10	28929,12	картометрический метод, 1,4
100	-8000,65	28838,06	картометрический метод, 1,4
101	-8002,62	28839,42	картометрический метод, 1,4
102	-8005,74	28841,37	картометрический метод, 1,4
103	-8010,50	28844,12	картометрический метод, 1,4
104	-8013,74	28845,84	картометрический метод, 1,4
105	-8018,70	28848,24	картометрический метод, 1,4
106	-8022,08	28849,71	картометрический метод, 1,4
107	-8025,47	28851,07	картометрический метод, 1,4
108	-8028,90	28852,36	картометрический метод, 1,4
109	-8032,38	28853,51	картометрический метод, 1,4
110	-8035,90	28854,59	картометрический метод, 1,4
111	-8039,44	28855,55	картометрический метод, 1,4
112	-8044,80	28856,82	картометрический метод, 1,4
113	-8048,41	28857,52	картометрический метод, 1,4
114	-8052,03	28858,11	картометрический метод, 1,4
115	-8056,47	28858,70	картометрический метод, 1,4
116	-8061,15	28859,13	картометрический метод, 1,4
117	-8064,81	28859,37	картометрический метод, 1,4
118	-8068,48	28859,48	картометрический метод, 1,4
119	-8072,15	28859,49	картометрический метод, 1,4
120	-8075,82	28859,39	картометрический метод, 1,4
121	-8079,48	28859,19	картометрический метод, 1,4
122	-8084,96	28858,67	картометрический метод, 1,4

Условное обозначение характерных точек границ	Координаты, м		Метод определения координат и средняя квадратическая погрешность положения характерной точки (Мт), м
	X	Y	
123	-8090,41	28857,91	картометрический метод, 1,4
124	-8095,81	28856,92	картометрический метод, 1,4
125	-8101,56	28855,62	картометрический метод, 1,4
126	-8191,30	28834,32	картометрический метод, 1,4
127	-8192,96	28833,99	картометрический метод, 1,4
128	-8194,39	28833,81	картометрический метод, 1,4
129	-8269,14	28892,01	картометрический метод, 1,4
130	-8273,84	28898,34	картометрический метод, 1,4
131	-8277,69	28903,89	картометрический метод, 1,4
132	-8281,95	28910,50	картометрический метод, 1,4
133	-8284,56	28914,84	картометрический метод, 1,4
134	-8288,57	28921,98	картометрический метод, 1,4
135	-8291,35	28927,32	картометрический метод, 1,4
136	-8293,12	28930,90	картометрический метод, 1,4
137	-8296,46	28938,18	картометрический метод, 1,4
138	-8298,78	28943,71	картометрический метод, 1,4
139	-8300,97	28949,31	картометрический метод, 1,4
140	-8302,99	28954,97	картометрический метод, 1,4
141	-8305,45	28962,58	картометрический метод, 1,4
142	-8306,57	28966,43	картометрический метод, 1,4
143	-8308,61	28974,18	картометрический метод, 1,4
144	-8309,52	28978,07	картометрический метод, 1,4
145	-8311,12	28985,91	картометрический метод, 1,4
146	-8311,83	28989,87	картометрический метод, 1,4
147	-8313,00	28997,77	картометрический метод, 1,4
148	-8313,71	29003,76	картометрический метод, 1,4
149	-8314,24	29009,74	картометрический метод, 1,4

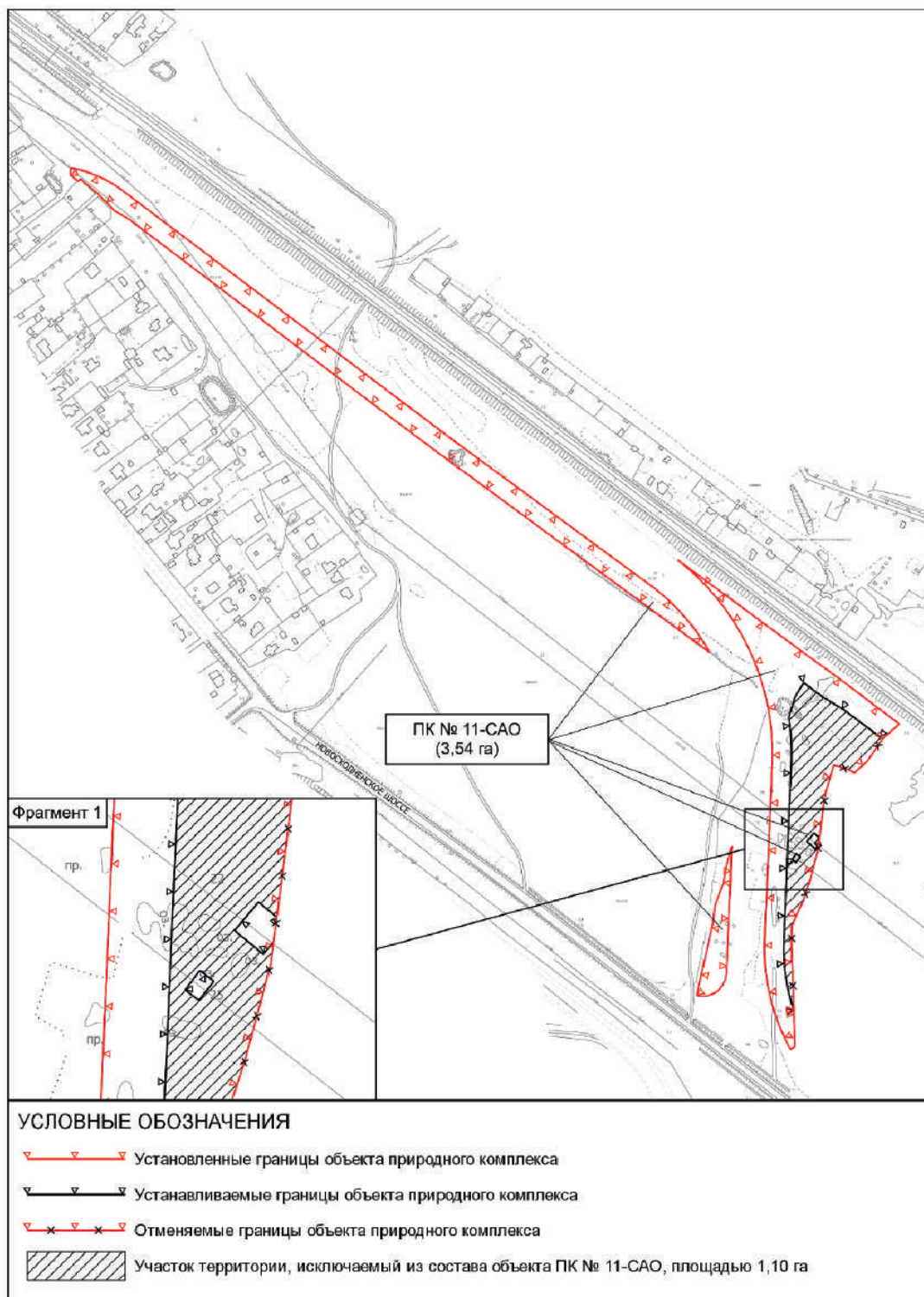
Условное обозначение характерных точек границ	Координаты, м		Метод определения координат и средняя квадратическая погрешность положения характерной точки (M _t), м
	X	Y	
150	-8314,50	29013,73	картометрический метод, 1,4
151	-8314,76	29019,72	картометрический метод, 1,4
152	-8314,86	29025,74	картометрический метод, 1,4
153	-8314,74	29033,73	картометрический метод, 1,4
154	-8306,72	29219,42	картометрический метод, 1,4
155	-8306,50	29227,66	картометрический метод, 1,4
156	-8306,55	29235,90	картометрический метод, 1,4
157	-8306,84	29244,16	картометрический метод, 1,4
158	-8307,19	29249,64	картометрический метод, 1,4
159	-8307,93	29257,86	картометрический метод, 1,4
160	-8309,12	29267,40	картометрический метод, 1,4
161	-8309,67	29270,83	картометрический метод, 1,4
162	-8301,67	29297,49	картометрический метод, 1,4
1	-8289,81	29317,59	картометрический метод, 1,4

3. Графическое описание границ охранной зоны особо охраняемой природной территории регионального значения «Памятник природы «Филинское верховое болото в районе Молжаниновский»



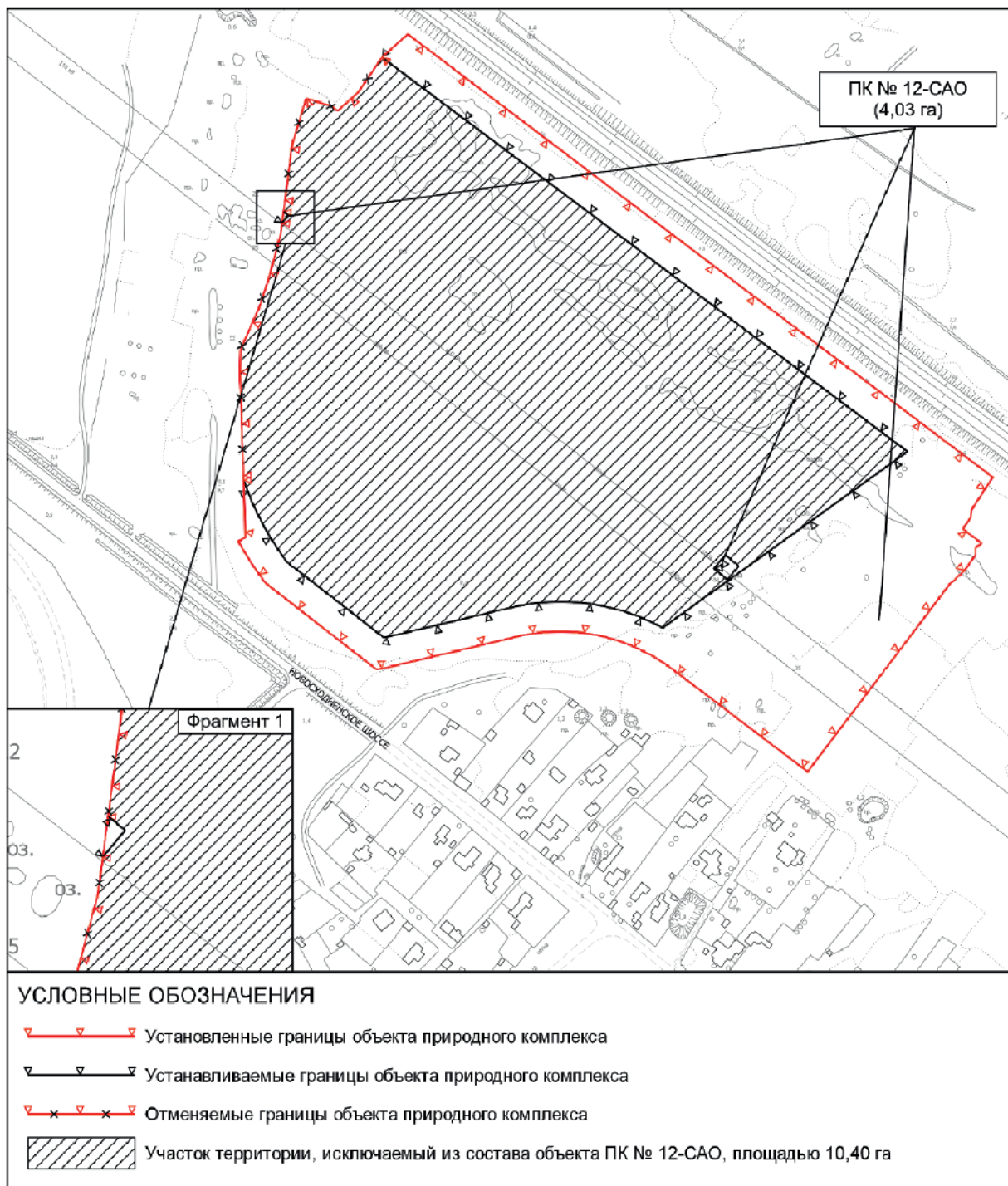
Приложение 3
к постановлению Правительства Москвы
от 14 июня 2023 г. № 1097-ПП

**Схема границ объекта природного комплекса № 11 Северного административного округа города Москвы
«Озелененная территория по Новосходненскому шоссе, Молжаниновский район города Москвы»**



Приложение 4
к постановлению Правительства Москвы
от 14 июня 2023 г. № 1097-ПП

Схема границ объекта природного комплекса № 12 Северного административного округа города Москвы
«Филинское болото, район Молжаниновский»



Приложение 5
к постановлению Правительства Москвы
от 14 июня 2023 г. № 1097-ПП

Внесение изменений в приложение 1 к постановлению Правительства Москвы от 19 января 1999 г. № 38

**ПЕРЕЧЕНЬ ТЕРРИТОРИЙ ПРИРОДНОГО КОМПЛЕКСА Г. МОСКВЫ
(кроме особо охраняемых природных территорий и объектов Природного комплекса
Центрального административного округа)**

№ объекта	Наименование объекта Природного комплекса	Режим регулирования градостроительной деятельности	Площадь**, га
1	2	3	4
СЕВЕРНЫЙ АО			
11	Озелененная территория по Новосходненскому шоссе, Молжаниновский район города Москвы	Озелененная территория специального назначения	3,54
12	Филинское болото, район Молжаниновский	Озелененная территория общего пользования	4,03

О внесении изменений в постановление Правительства Москвы от 28 марта 2017 г. № 120-ПП

Постановление Правительства Москвы от 14 июня 2023 года № 1100-ПП

В соответствии с Градостроительным кодексом Российской Федерации, Законом города Москвы от 25 июня 2008 г. № 28 «Градостроительный кодекс города Москвы», постановлениями Правительства Москвы от 7 апреля 2009 г. № 270-ПП «О создании Городской комиссии по вопросам градостроительства, землепользования и застройки при Правительстве Москвы и об утверждении положений о Городской и окружной комиссиях по вопросам градостроительства, землепользования и застройки при Правительстве Москвы», от 22 марта 2022 г. № 438-ПП «О реализации положений пункта 2 статьи 7 Федерального закона от 14 марта 2022 г. № 58-ФЗ «О внесении изменений в отдельные законодательные акты Российской Федерации» **Правительство Москвы постановляет:**

1. Внести изменения в постановление Правительства Москвы от 28 марта 2017 г. № 120-ПП «Об утверждении правил землепользования и застройки города Москвы»:

1.1. Карту градостроительного зонирования «Границы территориальных зон и виды разрешенного использования земельных участков и объектов капитального строительства. Поселение Краснопахорское города Москвы» раздела 1 книги 13 территориальной части правил землепользования и застройки приложения к постановлению дополнить изображением территориальной зоны согласно приложению 1 к настоящему постановлению.

1.2. Карту градостроительного зонирования «Границы территориальных зон, подзон территориальных зон и предельные параметры разрешенного строительства, реконструкции объектов капитального строительства. Поселение Краснопахорское города Москвы» раздела 1 книги 13 территориальной части правил землепользования и застройки приложения к постановлению дополнить изображением территориальной зоны согласно приложению 2 к настоящему постановлению.

1.3. Подразделы «Пункт 34» и «Пункт 145» подраздела 2.4 раздела 2 книги 13 территориальной части правил землепользования и застройки приложения к постановлению признать утратившими силу.

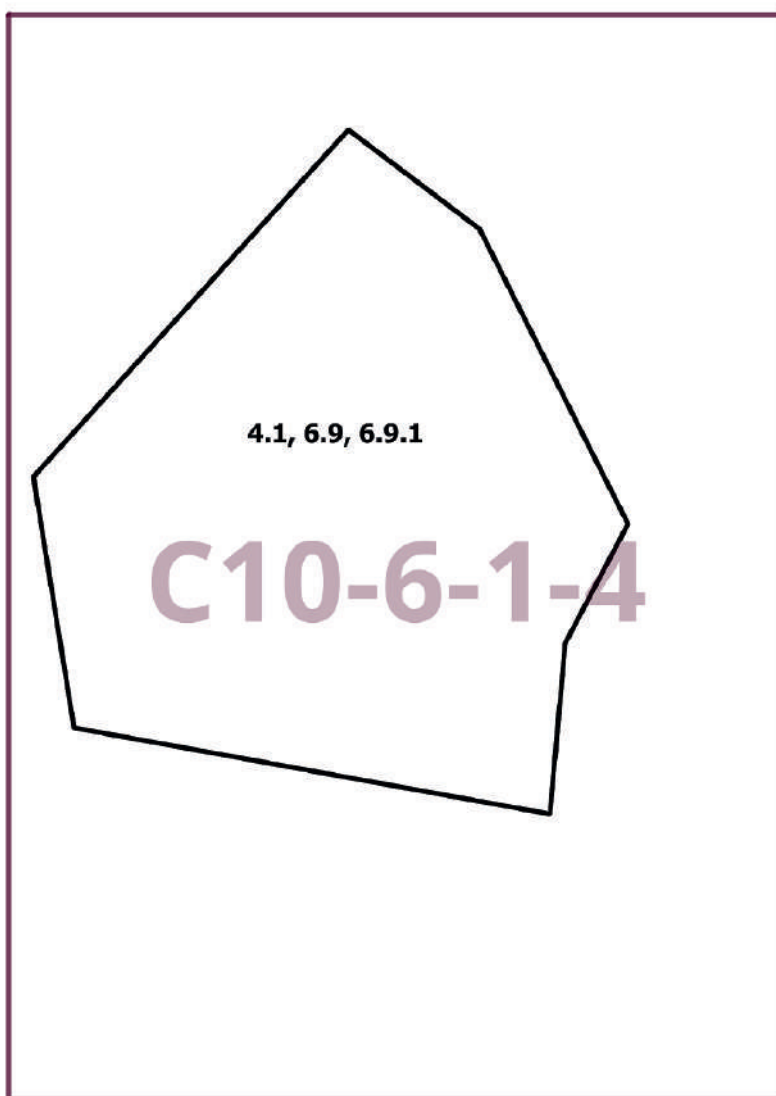
2. Контроль за выполнением настоящего постановления возложить на заместителя Мэра Москвы в Правительстве Москвы по вопросам градостроительной политики и строительства Бочкарева А.Ю.

Мэр Москвы **С.С.Собянин**

Приложение 1
к постановлению Правительства Москвы
от 14 июня 2023 г. № 1100-ПП

**Внесение изменения в приложение к постановлению Правительства Москвы
от 28 марта 2017 г. № 120-ПП**

Книга 13
Троицкий административный округ города Москвы
Карта градостроительного зонирования
Границы территориальных зон и виды разрешенного использования
земельных участков и объектов капитального строительства
поселение Краснопахорское города Москвы



Приложение 2
к постановлению Правительства Москвы
от 14 июня 2023 г. № 1100-ПП

**Внесение изменения в приложение к постановлению Правительства Москвы
от 28 марта 2017 г. № 120-ПП**

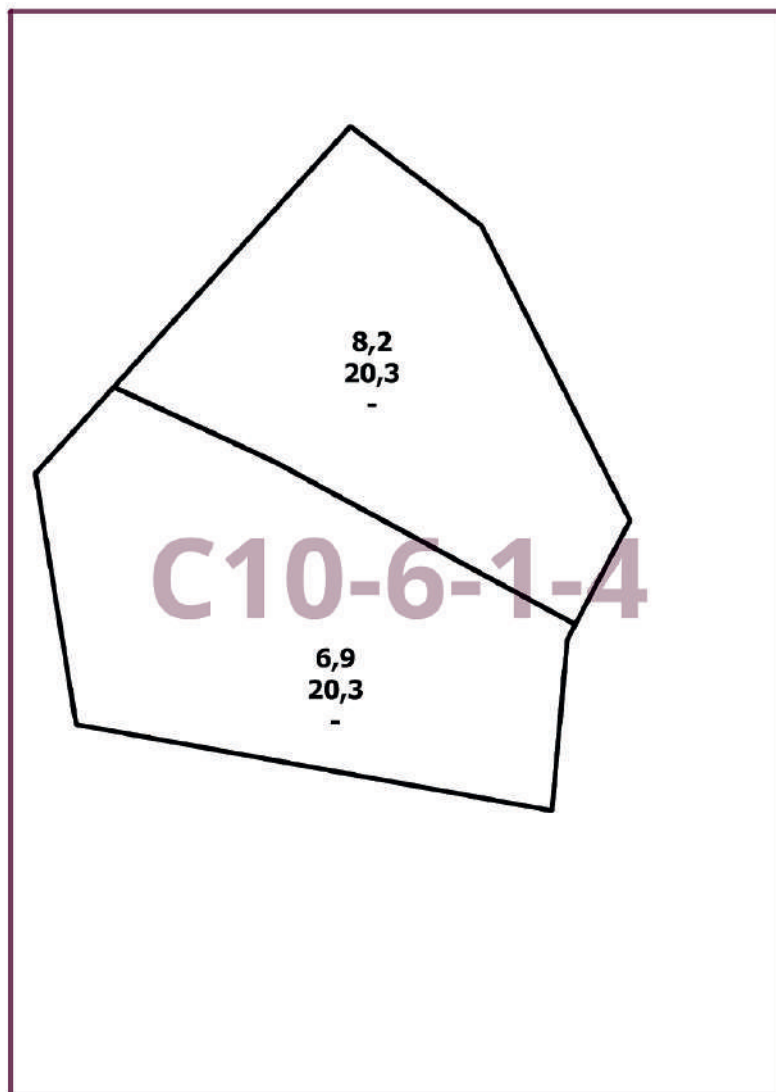
Книга 13

Троицкий административный округ города Москвы

Карта градостроительного зонирования

Границы территориальных зон, подзон территориальных зон и предельные параметры
разрешенного строительства, реконструкции объектов капитального строительства

поселение Краснопахорское города Москвы



О внесении изменения в постановление Правительства Москвы от 28 марта 2017 г. № 120-ПП

Постановление Правительства Москвы от 14 июня 2023 года № 1101-ПП

В соответствии с Градостроительным кодексом Российской Федерации, Законом города Москвы от 25 июня 2008 г. № 28 «Градостроительный кодекс города Москвы», постановлениями Правительства Москвы от 7 апреля 2009 г. № 270-ПП «О создании Городской комиссии по вопросам градостроительства, землепользования и застройки при Правительстве Москвы и об утверждении положений о Городской и окружной комиссиях по вопросам градостроительства, землепользования и застройки при Правительстве Москвы», от 22 марта 2022 г. № 438-ПП «О реализации положений пункта 2 статьи 7 Федерального закона от 14 марта 2022 г. № 58-ФЗ «О внесении изменений в отдельные законодательные акты Российской Федерации» **Правительство Москвы постановляет:**

1. Внести изменение в постановление Правительства Москвы от 28 марта 2017 г. № 120-ПП «Об утверждении правил землепользования и застройки города Москвы», изменив изображение территориальной зоны на карте градостроительного зонирования «Границы территориальных зон и виды разрешенного использования земельных участков и объектов капитального строительства. Центральный административный округ города Москвы» раздела 1 книги 2 территориальной части правил землепользования и застройки приложения к постановлению согласно приложению к настоящему постановлению.

2. Контроль за выполнением настоящего постановления возложить на заместителя Мэра Москвы в Правительстве Москвы по вопросам градостроительной политики и строительства Бочкарева А.Ю.

Мэр Москвы **С.С.Собянин**

Приложение
к постановлению Правительства Москвы
от 14 июня 2023 г. № 1101-ПП

**Внесение изменения в приложение к постановлению Правительства Москвы
от 28 марта 2017 г. № 120-ПП**

Книга 2
Карта градостроительного зонирования
Границы территориальных зон и виды разрешенного использования
земельных участков и объектов капитального строительства
Центральный административный округ города Москвы



О комплексном развитии территории нежилой застройки города Москвы, расположенной в производственной зоне № 23 «Серп и Молот» (территория 1) и на участке территории по адресу: 2-я Синичкина ул., вл. 4

Постановление Правительства Москвы от 14 июня 2023 года № 1102-ПП

В соответствии с Градостроительным кодексом Российской Федерации, постановлением Правительства Москвы от 23 марта 2021 г. № 331-ПП «О мерах по реализации проектов комплексного развития территорий нежилой застройки города Москвы» **Правительство Москвы постановляет:**

1. Установить, что:

1.1. Комплексному развитию подлежит территория нежилой застройки города Москвы общей площадью 4,54 га, расположенная в производственной зоне № 23 «Серп и Молот» (территория 1) и на участке территории по адресу: 2-я Синичкина ул., вл. 4 (далее – КРТ «Серп и Молот» (территория 1), в границах согласно приложению 1 к настоящему постановлению.

1.2. Графическое описание местоположения границ КРТ «Серп и Молот» (территория 1), основные виды разрешенного использования земельных участков и объектов капитального строительства, которые могут быть выбраны при реализации решения о КРТ «Серп и Молот» (территория 1), предельные параметры разрешенного строительства, реконструкции объектов капитального строительства, обязательства лиц, реализующих решение о КРТ «Серп и Молот» (территория 1), приведены в приложении 1 к настоящему постановлению.

1.3. Перечень земельных участков и расположенных на них объектов капитального строительства в границах КРТ «Серп и Молот» (территория 1), в том числе перечень объектов капитального строительства, подлежащих сносу или реконструкции, приведены в приложении 2 к настоящему постановлению.

1.4. Предельный срок реализации решения о КРТ «Серп и Молот» (территория 1) составляет 5 лет со дня вступления в силу настоящего постановления.

1.5. Предельный срок подготовки документации по планировке территории в целях реализации решения о КРТ «Серп и Молот» (территория 1) составляет 12 месяцев со дня вступления в силу настоящего постановления.

1.6. Реализация решения о КРТ «Серп и Молот» (территория 1) осуществляется юридическими лицами, созданными и определенными городом Москвой:

– Государственным бюджетным учреждением города Москвы «Главное архитектурно-планировочное управление Москомархитектуры» (ИНН 9710025951) в части подготовки документации по планировке территории;

– Государственным казенным учреждением города Москвы «Управление подготовки территорий» (ИНН 7703722154) в части организации проведения мероприятий по освобождению и подготовке территории (изъятие земельных участков и иных объектов недвижимого имущества, снос зданий, строений, сооружений и гаражей);

– Московским фондом реновации жилой застройки (ИНН 7703434808) в части выполнения функций застройщика территории, за исключением строительства отдельно стоящих объектов социальной инфраструктуры;

– автономной некоммерческой организацией «Развитие социальной инфраструктуры» (ИНН 7703476220) в части выполнения функций застройщика по строительству отдельно стоящих объектов социальной инфраструктуры.

2. Контроль за выполнением настоящего постановления возложить на заместителя Мэра Москвы в Правительстве Москвы по вопросам экономической политики и имущественно-земельных отношений Ефимова В.В. и заместителя Мэра Москвы в Правительстве Москвы по вопросам градостроительной политики и строительства Бочкарева А.Ю.

Мэр Москвы **С.С.Собянин**

Приложение 1
к постановлению Правительства Москвы
от 14 июня 2023 г. № 1102-ПП

Графическое описание местоположения границ, основные виды разрешенного использования земельных участков и объектов капитального строительства и предельные параметры разрешенного строительства, реконструкции объектов капитального строительства, обязательства лиц, реализующих решение о комплексном развитии территории нежилкой застройки города Москвы, расположенной в производственной зоне № 23 «Серп и Молот» (территория 1) и на участке территории по адресу: 2-я Синичкина ул., вл. 4

1. Графическое описание местоположения границ комплексного развития территории нежилкой застройки города Москвы, расположенной в производственной зоне № 23 «Серп и Молот» (территория 1) и на участке территории по адресу: 2-я Синичкина ул., вл. 4



2. Основные виды разрешенного использования земельных участков и объектов капитального строительства, которые могут быть выбраны при реализации решения о комплексном развитии территории нежилкой застройки города Москвы, расположенной в производственной зоне № 23 «Серп и Молот» (территория 1) и на участке территории по адресу: 2-я Синичкина ул., вл. 4

Территориальная зона 1 (3,91 га):

2.6 – Многоэтажная жилая застройка (высотная застройка). Размещение многоквартирных домов этажно-стью девять этажей и выше; благоустройство и озеленение придомовых территорий; обустройство спортивных и детских площадок, хозяйственных площадок и площадок для отдыха; размещение подземных гаражей и автостоянок, размещение объектов обслуживания жилой застройки во встроенных, пристроенных и встроенно-пристроенных помещениях многоквартирного дома, в отдельных помещениях дома, если площадь таких помещений в многоквартирном доме не составляет более 15% от общей площади дома.

2.7 – Обслуживание жилой застройки. Размещение объектов капитального строительства, размещение которых предусмотрено видами разрешенного использования с кодами 3.1, 3.2, 3.3, 3.4, 3.4.1, 3.5.1, 3.6, 3.7, 3.10.1, 4.1, 4.3, 4.4, 4.6, 5.1.2, 5.1.3, если их размещение необходимо для обслуживания жилой застройки, а также связано с проживанием граждан, не причиняет вреда окружающей среде и санитарному благополучию, не нарушает права жителей, не требует установления санитарной зоны.

2.7.1 – Хранение автотранспорта. Размещение отдельно стоящих и пристроенных гаражей, в том числе подземных, предназначенных для хранения автотранспорта, в том числе с разделением на машино-места, за исключением гаражей, размещение которых предусмотрено содержанием видов разрешенного использования с кодами 2.7.2, 4.9.

3.1.1 – Предоставление коммунальных услуг. Размещение зданий и сооружений, обеспечивающих поставку воды, тепла, электричества, газа, отвод канализационных стоков, очистку и уборку объектов недвижимости (котельных, водозаборов, очистных сооружений, насосных станций, водопроводов, линий электропередачи, трансформаторных подстанций, газопроводов, линий связи, телефонных станций, канализаций, стоянок, гаражей и мастерских для обслуживания уборочной и аварийной техники, сооружений, необходимых для сбора и плавки снега).

3.1.2 – Административные здания организаций, обеспечивающих предоставление коммунальных услуг. Размещение зданий, предназначенных для приема физических и юридических лиц в связи с предоставлением им коммунальных услуг.

3.3 – Бытовое обслуживание. Размещение объектов капитального строительства, предназначенных для оказания населению или организациям бытовых услуг (мастерские мелкого ремонта, ателье, бани, парикмахерские, прачечные, химчистки, похоронные бюро).

3.4.1 – Амбулаторно-поликлиническое обслуживание. Размещение объектов капитального строительства, предназначенных для оказания гражданам амбулаторно-поликлинической медицинской помощи (поликлиники, фельдшерские пункты, пункты здравоохранения, центры матери и ребенка, диагностические центры, мо-

лочные кухни, станции донорства крови, клинические лаборатории).

3.5.1 – Дошкольное, начальное и среднее общее образование. Размещение объектов капитального строительства, предназначенных для просвещения, дошкольного, начального и среднего общего образования (детские ясли, детские сады, школы, лицеи, гимназии, художественные, музыкальные школы, образовательные кружки и иные организации, осуществляющие деятельность по воспитанию, образованию и просвещению), в том числе зданий, спортивных сооружений, предназначенных для занятия обучающихся физической культурой и спортом.

4.1 – Деловое управление. Размещение объектов капитального строительства с целью размещения объектов управленческой деятельности, не связанной с государственным или муниципальным управлением и оказанием услуг, а также с целью обеспечения совершения сделок, не требующих передачи товара в момент их совершения между организациями, в том числе биржевая деятельность (за исключением банковской и страховой деятельности).

4.4 – Магазины. Размещение объектов капитального строительства, предназначенных для продажи товаров, торговая площадь которых составляет до 5000 кв.м.

4.5 – Банковская и страховая деятельность. Размещение объектов капитального строительства, предназначенных для размещения организаций, оказывающих банковские и страховые услуги.

4.6 – Общественное питание. Размещение объектов капитального строительства в целях устройства мест общественного питания (рестораны, кафе, столовые, закусочные, бары).

4.7 – Гостиничное обслуживание. Размещение гостиниц.

4.8.1 – Развлекательные мероприятия. Размещение зданий и сооружений, предназначенных для организации развлекательных мероприятий, путешествий, для размещения дискотек и танцевальных площадок, ночных клубов, аквапарков, боулинга, аттракционов и т.п., игровых автоматов (кроме игрового оборудования, используемого для проведения азартных игр), игровых площадок.

4.9 – Служебные гаражи. Размещение постоянных или временных гаражей, стоянок для хранения служебного автотранспорта, используемого в целях осуществления видов деятельности, предусмотренных видами разрешенного использования с кодами 3.0, 4.0, а также для стоянки и хранения транспортных средств общего пользования, в том числе в депо.

12.0.1 – Улично-дорожная сеть. Размещение объектов улично-дорожной сети: автомобильных дорог, трамвайных путей и пешеходных тротуаров в границах населенных пунктов, пешеходных переходов, бульваров, площадей, проездов, велодорожек и объектов велотранспортной и инженерной инфраструктуры; размещение придорожных стоянок (парковок) транспортных средств в границах городских улиц и дорог, за исключением предусмотренных видами разрешенного использования с кодами 2.7.1, 4.9, 7.2.3, а также некапитальных сооружений, предназначенных для охраны транспортных средств.

12.0.2 – Благоустройство территории. Размещение декоративных, технических, планировочных, конструктивных устройств, элементов озеленения, различных видов оборудования и оформления, малых архитектурных форм, некапитальных нестационарных строений и сооружений,

информационных щитов и указателей, применяемых как составные части благоустройства территории, общественных туалетов.

Территориальная зона 2 (0,63 га):

3.4.1 – Амбулаторно-поликлиническое обслуживание. Размещение объектов капитального строительства, предназначенных для оказания гражданам амбулаторно-поликлинической медицинской помощи (поликлиники, фельдшерские пункты, пункты здравоохранения, центры матери и ребенка, диагностические центры, молочные кухни, станции донорства крови, клинические лаборатории).

12.0.1 – Улично-дорожная сеть. Размещение объектов улично-дорожной сети: автомобильных дорог, трамвайных путей и пешеходных тротуаров в границах населенных пунктов, пешеходных переходов, бульваров, площадей, проездов, велодорожек и объектов велотранспортной и инженерной инфраструктуры; размещение придорожных стоянок (парковок) транспортных средств в границах городских улиц и дорог, за исключением предусмотренных видами разрешенного использования с кодами 2.7.1, 4.9, 7.2.3, а также некапитальных сооружений, предназначенных для охраны транспортных средств.

12.0.2 – Благоустройство территории. Размещение декоративных, технических, планировочных, конструктивных устройств, элементов озеленения, различных видов оборудования и оформления, малых архитектурных форм, некапитальных нестационарных строений и сооружений, информационных щитов и указателей, применяемых как составные части благоустройства территории, общественных туалетов.

3. Предельные параметры разрешенного строительства, реконструкции объектов капитального строительства в границах комплексного развития территории нежилой застройки города Москвы, расположенной в производственной зоне № 23 «Серп и Молот» (территория 1) и на участке территории по адресу: 2-я Синичкина ул., вл. 4

Территориальная зона 1 (3,91 га):

Предельная плотность застройки земельного участка – не установлена.

Предельное количество этажей или предельная высота зданий, строений, сооружений – не установлены.

Максимальный процент застройки в границах земельного участка – не установлен.

Предельная (максимальная) суммарная поэтажная площадь объектов капитального строительства в габаритах наружных стен по внешнему обмеру – 100 290 кв.м, включая:

- объекты жилой застройки – 74 120 кв.м, в том числе для реализации Программы реновации жилищного фонда в городе Москве и для иных городских нужд – 74 120 кв.м.
- объект гостиничного обслуживания – 10 000 кв.м.
- общественно-деловые и иные объекты – 16 170 кв.м.

Предельная (максимальная) суммарная поэтажная площадь объектов капитального строительства в габаритах наружных стен по внешнему обмеру может быть увеличена (за исключением объектов жилой застройки и объекта гостиничного обслуживания) в случае принятия соответствующих градостроительных решений.

Предельная (минимальная) суммарная поэтажная площадь общественно-деловых и иных объектов (без учета объекта гостиничного обслуживания) в габаритах наружных стен по внешнему обмеру – 15 878 кв.м, в том числе образовательного комплекса (дошкольное образование – 100 мест и среднее общее образование – 200 мест), а также поликлиники на 320 посещений в смену.

Территориальная зона 2 (0,63 га):

Предельная плотность застройки земельного участка – не установлена.

Предельное количество этажей или предельная высота зданий, строений, сооружений – не установлены.

Максимальный процент застройки в границах земельного участка – не установлен.

Предельная (максимальная) суммарная поэтажная площадь объектов капитального строительства в габаритах наружных стен по внешнему обмеру – 14 400 кв.м.

Предельная (максимальная) суммарная поэтажная площадь объектов капитального строительства в габаритах наружных стен по внешнему обмеру может быть увеличена в случае принятия соответствующих градостроительных решений.

Предельная (минимальная) суммарная поэтажная площадь объектов капитального строительства в габаритах наружных стен по внешнему обмеру – 14 400 кв.м, в том числе площадь детской поликлиники – не менее 14 400 кв.м.

4. Обязательства лиц, реализующих решение о комплексном развитии территории нежилой застройки города Москвы, расположенной в производственной зоне № 23 «Серп и Молот» (территория 1) и на участке территории по адресу: 2-я Синичкина ул., вл. 4

4.1. Осуществить строительство в границах комплексного развития территории нежилой застройки города Москвы, расположенной в производственной зоне № 23 «Серп и Молот» (территория 1) и на участке территории по адресу: 2-я Синичкина ул., вл. 4:

4.1.1. Образовательного комплекса (дошкольное образование – 100 мест и среднее общее образование – 200 мест).

4.1.2. Здания поликлиники на 320 посещений в смену.

4.1.3. Здания детской поликлиники площадью не менее 14 400 кв.м.

4.1.4. Объектов жилой застройки в целях реализации Программы реновации жилищного фонда в городе Москве и иных городских нужд площадью не менее 74 120 кв.м.

4.2. Обеспечить проектирование объектов, указанных в пунктах 4.1.1–4.1.4 настоящего приложения, в соответствии с техническими заданиями, согласованными с профильными органами исполнительной власти города Москвы и (или) уполномоченной организацией, а также требованиями Программы реновации жилищного фонда в городе Москве.

4.3. Безвозмездно передать в собственность города Москвы построенные объекты, указанные в пунктах 4.1.1–4.1.3 настоящего приложения.

Приложение 2
к постановлению Правительства Москвы
от 14 июня 2023 г. № 1102-ПП

**Перечень земельных участков и расположенных на них объектов капитального строительства в границах комплексного развития территории
нежилой застройки города Москвы, расположенной в производственной зоне № 23 «Серп и Молот» (территория 1) и на участке территории
по адресу: 2-я Синичкина ул., вл. 4**

№ п/п	Кадастровый номер земельного участка	Адрес (местоположение) земельного участка	Площадь земельного участка, кв.м	Кадастровый номер объекта капитального строительства, расположенного на земельном участке	Адрес объекта капитального строительства	Площадь объекта капитального строительства, кв.м	Сведения о сносе/реконструкции объектов капитального строительства (определяется в соответствии с утвержденной документацией по планировке территории)
1	77:04:0001011:8	Почтовый адрес ориентира: г Москва, ул. Золоторожский Вал, вл. 6	18 180	77:04:0001011:1041	г. Москва, Лефортово, ул. Золоторожский Вал, дом 6, строен. 6А	874,1	Снос/реконструкция
				77:04:0001011:1046	г. Москва, Лефортово, ул. Золоторожский Вал, дом 6, строен. 2	1807,6	Снос/реконструкция
				77:04:0001011:1045	г. Москва, Лефортово, ул. Золоторожский Вал, дом 6, строение 3	152,2	Снос/реконструкция
	77:04:0001011:1047	Российская Федерация, город Москва, вн.тер.г. муниципальный округ Лефортово, улица Золоторожский Вал, дом 6, строение 1			9692,3	Снос/реконструкция	

№ п/п	Кадастровый номер земельного участка	Адрес (местоположение) земельного участка	Площадь земельного участка, кв.м	Кадастровый номер объекта капитального строительства, расположенного на земельном участке	Адрес объекта капитального строительства	Площадь объекта капитального строительства, кв.м	Сведения о сносе/реконструкции объектов капитального строительства (определяется в соответствии с утвержденной документацией по планировке территории)
				77:04:0001011:1044	г. Москва, Лефортово, ул. Золоторожский Вал, дом 6, строен. 4	98,8	Снос/реконструкция
				77:04:0001011:1037	Российская Федерация, город Москва, вн.тер.г. муниципальный округ Лефортово, улица Золоторожский Вал, дом 6, строение 13	176,8	Снос/реконструкция
				77:04:0001011:1042 (часть здания)	г. Москва, Лефортово, ул. Золоторожский Вал, дом 6, строен. 6	12,6	Снос/реконструкция
				77:04:0001011:1036	г. Москва, Лефортово, ул. Золоторожский Вал, дом 6, строен. 18	438,9	Снос/реконструкция
				77:04:0001011:1048	г. Москва, Лефортово, ул. Золоторожский Вал, дом 6, строен. 12	392,5	Снос/реконструкция
				77:04:0001011:1038	г. Москва, Лефортово, ул. Золоторожский Вал, дом 6, строен. 11	74,7	Снос/реконструкция

№ п/п	Кадастровый номер земельного участка	Адрес (местоположение) земельного участка	Площадь земельного участка, кв.м	Кадастровый номер объекта капитального строительства, расположенного на земельном участке	Адрес объекта капитального строительства	Площадь объекта капитального строительства, кв.м	Сведения о сносе/реконструкции объектов капитального строительства (определяется в соответствии с утвержденной документацией по планировке территории)
				77:04:0001011:1040	Российская Федерация, город Москва, вн.тер.г. муниципальный округ Лефортово, улица Золоторожский Вал, дом 6, строение 7	86,6	Снос/реконструкция
				77:04:0001011:1043	Российская Федерация, город Москва, вн.тер.г. муниципальный округ Лефортово, улица Золоторожский Вал, дом 6, строение 5	3 845,6	Снос/реконструкция
				77:04:0001011:3764	г. Москва, ул. Золоторожский Вал, д. 6, стр. 19	38,4	Снос/реконструкция
2	77:04:0001011:50	Почтовый адрес ориентира: г. Москва, ул. Золоторожский Вал, вл. 6	9 183	77:04:0001011:1187	г. Москва, ул. Золоторожский Вал, дом 6, строение 29	290,8	Снос/реконструкция
				77:04:0001011:1063	Российская Федерация, город Москва, вн.тер.г. муниципальный округ Лефортово, улица Золоторожский Вал, дом 6, строение 20	595,5	Снос/реконструкция

№ п/п	Кадастровый номер земельного участка	Адрес (местоположение) земельного участка	Площадь земельного участка, кв.м	Кадастровый номер объекта капитального строительства, расположенного на земельном участке	Адрес объекта капитального строительства	Площадь объекта капитального строительства, кв.м	Сведения о сносе/реконструкции объектов капитального строительства (определяется в соответствии с утвержденной документацией по планировке территории)
				77:04:0001011:3683	г. Москва, ул. Золоторожский Вал, дом 6, строение 25	89,6	Снос/реконструкция
				77:04:0001011:1060	Российская Федерация, город Москва, вн.тер.г. муниципальный округ Лефортово, улица Золоторожский Вал, дом 6, строение 22	99,8	Снос/реконструкция
3	77:04:0001011:78	Почтовый адрес ориентира: г. Москва, ул. Волочаевская, вл. 5	2 300		Объекты капитального строительства отсутствуют		
4	77:04:0001011:72	Российская Федерация, город Москва, вн.тер.г. муниципальный округ Лефортово, проезд таможенный, земельный участок 5А	5 857		Объекты капитального строительства отсутствуют		

№ п/п	Кадастровый номер земельного участка	Адрес (местоположение) земельного участка	Площадь земельного участка, кв.м	Кадастровый номер объекта капитального строительства, расположенного на земельном участке	Адрес объекта капитального строительства	Площадь объекта капитального строительства, кв.м	Сведения о сносе/реконструкции объектов капитального строительства (определяется в соответствии с утвержденной документацией по планировке территории)
5	77:04:0001002:10	Почтовый адрес ориентира: г. Москва, ул. Синичкина 2-я, вл. 4.	4 000	77:04:0001002:1047	г. Москва, Лефортово, ул. Синичкина 2-я, д. 4, строен. 7	444,0	Снос/реконструкция
				77:04:0001002:1049	г. Москва, Лефортово, ул. Синичкина 2-я, д. 4, строен. 4	198,1	Снос/реконструкция
				77:04:0001002:1051	г. Москва, Лефортово, ул. Синичкина 2-я, д. 4, строен. 10	245,2	Снос/реконструкция
				77:04:0001002:1052	г. Москва, Лефортово, ул. Синичкина 2-я, д. 4, строен. 9	191,6	Снос/реконструкция
				77:04:0001002:1053	г. Москва, Лефортово, ул. Синичкина 2-я, д. 4, строен. 11	196,0	Снос/реконструкция
				77:04:0001002:1054	г. Москва, Лефортово, ул. Синичкина 2-я, д. 4, строен. 14	238,2	Снос/реконструкция
				77:04:0001002:1055	г. Москва, Лефортово, ул. Синичкина 2-я, д. 4, строен. 3	194,0	Снос/реконструкция
				77:04:0001002:1059	г. Москва, Лефортово, ул. Синичкина 2-я, д. 4, строен. 16	441,3	Снос/реконструкция

№ п/п	Кадастровый номер земельного участка	Адрес (местоположение) земельного участка	Площадь земельного участка, кв.м	Кадастровый номер объекта капитального строительства, расположенного на земельном участке	Адрес объекта капитального строительства	Площадь объекта капитального строительства, кв.м	Сведения о сносе/реконструкции объектов капитального строительства (определяется в соответствии с утвержденной документацией по планировке территории)
				77:04:0001002:1060	г. Москва, Лефортово, ул. Синичкина 2-я, д. 4, строен. 13	372,9	Снос/реконструкция
				77:04:0001002:1063	г. Москва, Лефортово, ул. Синичкина 2-я, д. 4, строен. 12	243,3	Снос/реконструкция
				77:04:0001002:1064	г. Москва, Лефортово, ул. Синичкина 2-я, д. 4, строен. 15	22,3	Снос/реконструкция
				77:04:0001002:1065	г. Москва, Лефортово, ул. Синичкина 2-я, д. 4, строен. 8	177,1	Снос/реконструкция
				77:04:0001002:1067	г. Москва, Лефортово, ул. Синичкина 2-я, д. 4, строен. 6	16,3	Снос/реконструкция
6	Территории, в границах которых земельные участки не сформированы		5 838		Объекты капитального строительства отсутствуют		

О комплексном развитии территории нежилкой застройки города Москвы № 2745, расположенной по адресу: г. Москва, ул. Азовская, вл. 39

Постановление Правительства Москвы от 14 июня 2023 года № 1103-ПП

В соответствии с Градостроительным кодексом Российской Федерации, постановлением Правительства Москвы от 23 марта 2021 г. № 331-ПП «О мерах по реализации проектов комплексного развития территорий нежилкой застройки города Москвы» **Правительство Москвы постановляет:**

1. Установить, что:

1.1. Комплексному развитию подлежит территория нежилкой застройки города Москвы № 2745 общей площадью 0,43 га, расположенная по адресу: г. Москва, ул. Азовская, вл. 39 (далее – КРТ № 2745), в границах территории согласно приложению 1 к настоящему постановлению.

1.2. Графическое описание местоположения границ КРТ № 2745, основные виды разрешенного использования земельных участков и объектов капитального строительства, которые могут быть выбраны при реализации решения о КРТ № 2745, предельные параметры разрешенного строительства, реконструкции объектов капитального строительства, обязательства лица, реализующего решение о КРТ № 2745, в части выполнения функций застройщика территории приведены в приложении 1 к настоящему постановлению.

1.3. Перечень земельных участков и расположенных на них объектов капитального строительства в границах КРТ № 2745, в том числе перечень объектов капитального строительства, подлежащих сносу или реконструкции, приведены в приложении 2 к настоящему постановлению.

1.4. Предельный срок реализации решения о КРТ № 2745 составляет 5 лет со дня вступления в силу настоящего постановления.

1.5. Предельный срок подготовки документации по планировке территории в целях реализации решения о КРТ № 2745 составляет 12 месяцев со дня вступления в силу настоящего постановления.

1.6. Реализация решения о КРТ № 2745 осуществляется юридическими лицами, созданными и определенными городом Москвой:

– Государственным бюджетным учреждением города Москвы «Главное архитектурно-планировочное управление Москомархитектуры» (ИНН 9710025951) в части подготовки документации по планировке территории;

– Государственным казенным учреждением города Москвы «Управление подготовки территорий» (ИНН 7703722154) в части организации проведения мероприятий по освобождению и подготовке территории (изъятие земельных участков и иных объектов недвижимого имущества, снос зданий, строений, сооружений и гаражей);

– Московским фондом реновации жилой застройки (ИНН 7703434808) в части выполнения функций застройщика территории.

2. Контроль за выполнением настоящего постановления возложить на заместителя Мэра Москвы в Правительстве Москвы по вопросам экономической политики и имущественно-земельных отношений Ефимова В.В. и заместителя Мэра Москвы в Правительстве Москвы по вопросам градостроительной политики и строительства Бочкарева А.Ю.

Мэр Москвы **С.С.Собянин**

Приложение 1
к постановлению Правительства Москвы
от 14 июня 2023 г. № 1103-ПП

Графическое описание местоположения границ, основные виды разрешенного использования земельных участков и объектов капитального строительства, предельные параметры разрешенного строительства, реконструкции объектов капитального строительства, обязательства лица, реализующего решение о комплексном развитии территории нежилой застройки города Москвы, в части выполнения функций застройщика территории

1. Графическое описание местоположения границ комплексного развития территории нежилой застройки города Москвы № 2745, расположенной по адресу: г. Москва, ул. Азовская, вл. 39



2. Основные виды разрешенного использования земельных участков и объектов капитального строительства, которые могут быть выбраны при реализации решения о комплексном развитии территории нежилой застройки города Москвы № 2745, расположенной по адресу: г. Москва, ул. Азовская, вл. 39

2.6 – Многоэтажная жилая застройка (высотная застройка). Размещение многоквартирных домов этажностью девять этажей и выше; благоустройство и озеленение придомовых территорий; обустройство спортивных и детских площадок, хозяйственных площадок и площадок для отдыха; размещение подземных гаражей и автостоянок, размещение объектов обслуживания жилой застройки во встроенных, пристроенных и встроенно-пристроенных помещениях многоквартирного дома, в отдельных помещениях дома, если площадь таких помещений в многоквартирном доме не составляет более 15% от общей площади дома.

2.7.1 – Хранение автотранспорта. Размещение отдельно стоящих и пристроенных гаражей, в том числе подземных, предназначенных для хранения автотранспорта, в том числе с разделением на машино-места, за исключением гаражей, размещение которых предусмотрено содержанием видов разрешенного использования с кодами 2.7.2, 4.9.

3.1.1 – Предоставление коммунальных услуг. Размещение зданий и сооружений, обеспечивающих поставку воды, тепла, электричества, газа, отвод канализационных стоков, очистку и уборку объектов недвижимости (котельных, водозаборов, очистных сооружений, насосных станций, водопроводов, линий электропередачи, трансформаторных подстанций, газопроводов, линий связи, телефонных станций, канализаций, стоянок, гаражей и мастерских для обслуживания уборочной и аварийной техники, сооружений, необходимых для сбора и плавки снега).

5.1.3 – Площадки для занятий спортом. Размещение площадок для занятия спортом и физкультурой на открытом воздухе (физкультурные площадки, беговые дорожки, поля для спортивной игры).

8.3 – Обеспечение внутреннего правопорядка. Размещение объектов капитального строительства, необходимых для подготовки и поддержания в готовности органов внутренних дел, Росгвардии и спасательных служб, в которых существует военизированная служба; размещение объектов гражданской обороны, за исключением объектов гражданской обороны, являющихся частями производственных зданий.

12.0.1 – Улично-дорожная сеть. Размещение объектов улично-дорожной сети: автомобильных дорог, трамвайных путей и пешеходных тротуаров в границах населенных пунктов, пешеходных переходов, бульваров, площадей, проездов, велодорожек и объектов велотранспортной и инженерной инфраструктуры; размещение придорожных стоянок (парковок) транспортных средств в границах городских улиц и дорог, за исключением предусмотренных видами разрешенного использования с кодами 2.7.1, 4.9, 7.2.3, а также некапитальных сооружений, предназначенных для охраны транспортных средств.

12.0.2 – Благоустройство территории. Размещение декоративных, технических, планировочных, конструктивных устройств, элементов озеленения, различных видов оборудования и оформления, малых архитектурных форм, некапитальных нестационарных строений и сооружений, информационных щитов и указателей, применяемых как составные части благоустройства территории, общественных туалетов.

3. Предельные параметры разрешенного строительства, реконструкции объектов капитального строительства в границах комплексного развития территории нежилой застройки города Москвы № 2745, расположенной по адресу: г. Москва, ул. Азовская, вл. 39

Предельная плотность застройки земельного участка – не установлена.

Предельное количество этажей или предельная высота зданий, строений, сооружений – не установлены.

Максимальный процент застройки в границах земельного участка – не установлен.

Предельная (максимальная) суммарная поэтажная площадь объектов капитального строительства в габаритах наружных стен по внешнему обмеру – 17 080 кв.м, включая объекты жилой застройки – 17 080 кв.м для реализации Программы реновации жилищного фонда в городе Москве и для иных городских нужд.

4. Обязательства лица, реализующего решение о комплексном развитии территории нежилой застройки города Москвы № 2745, расположенной по адресу: г. Москва, ул. Азовская, вл. 39, в части выполнения функций застройщика территории

4.1. Осуществить строительство в границах комплексного развития территории нежилой застройки города Москвы № 2745, расположенной по адресу: г. Москва, ул. Азовская, вл. 39, объектов жилой застройки в целях реализации Программы реновации жилищного фонда в городе Москве и иных городских нужд площадью не менее 17 080 кв.м.

4.2. Обеспечить проектирование объектов, указанных в пункте 4.1 настоящего приложения, в соответствии с техническим заданием, согласованным с профильным органом исполнительной власти города Москвы и (или) уполномоченной организацией, а также требованиями Программы реновации жилищного фонда в городе Москве.


4.3. Обеспечить компенсацию Российской Федерации (в лице уполномоченного федерального органа исполнительной власти) за объекты недвижимого имущества, расположенные в границах территории, указанной в пункте 1 настоящего приложения, находящиеся в федеральной собственности и подлежащие сносу или реконструкции в соответствии с утвержденной документацией по планировке территории.

Приложение 2
к постановлению Правительства Москвы
от 14 июня 2023 г. № 1103-ПП

Перечень земельных участков и расположенных на них объектов капитального строительства в границах комплексного развития территории нежилкой застройкой города Москвы № 2745, расположенной по адресу: г. Москва, ул. Азовская, вл. 39, в том числе перечень объектов капитального строительства, подлежащих сносу или реконструкции

№ п/п	Кадастровый номер земельного участка	Адрес (местоположение) земельного участка	Площадь земельного участка, кв.м	Кадастровый номер объекта капитального строительства, расположенного на земельном участке	Адрес объекта капитального строительства	Площадь объекта капитального строительства, кв.м	Сведения о сносе/реконструкции объектов капитального строительства (определяется в соответствии с утвержденной документацией по планировке территории)
1	2	3	4	5	6	7	8
1	77:06:0005018:7	г. Москва, ул. Азовская, вл. 39, корпус 1	800	77:06:0005018:1017	г. Москва, вн. тер. г. муниципальный округ Зюзино, улица Азовская, дом 39, корпус 1 (часть здания)	1 777,5	снос/реконструкция
2	77:06:0005018:27	г. Москва, ул. Азовская, вл. 39, корпус 1	451	Объекты капитального строительства отсутствуют			
3	77:06:0005018:26	г. Москва, ул. Азовская, вл. 39, корпус 1	970	77:06:0005018:1017	г. Москва, вн. тер. г. муниципальный округ Зюзино, улица Азовская, дом 39, корпус 1 (часть здания)	1 777,5	снос/реконструкция
4	77:06:0005018:4724	г. Москва, ул. Азовская	540	77:06:0005018:1017	г. Москва, вн. тер. г. муниципальный округ Зюзино, улица Азовская, дом 39, корпус 1 (часть здания)	1 777,5	снос/реконструкция
5	Территории, в границах которых земельные участки не сформированы	-	1 548	Объекты капитального строительства отсутствуют			

Информация



Сообщение о планируемом изъятии для государственных нужд объектов недвижимого имущества в целях комплексного развития территории нежилой застройки города Москвы № 58, расположенной в производственной зоне № 37а «Южное Очаково»

Цель изъятия для государственных нужд объектов недвижимого имущества – освобождение территории в целях комплексного развития территории нежилой застройки города Москвы № 58, расположенной в производственной зоне № 37а «Южное Очаково» (далее – КРТ).

Решение о КРТ утверждено постановлением Правительства Москвы от 16.12.2022 № 2891-ПП «О комплексном развитии территории нежилой застройки города Москвы № 58, расположенной в производственной зоне № 37а «Южное Очаково».

Изъятие и предоставление возмещения за изымаемые объекты недвижимого имущества будет происходить в рамках действующего законодательства в соответствии со статьей 56.12 Земельного кодекса Российской Федерации, статьями 279 и 281 Гражданского кодекса Российской Федерации, постановлением Правительства Москвы от 23.12.2015 № 941-ПП «Об утверждении порядков взаимодействия органов исполнительной власти города Москвы, а также организаций при осуществлении мероприятий, направленных на обеспечение освобождения территорий города Москвы, и признании утратившими силу правовых актов города Москвы».

Графическое описание местоположения границ КРТ, а также Перечень земельных участков и расположенных на них объектов капитального строительства в границах КРТ, в том числе перечень объектов капитального строительства, подлежащих сносу или реконструкции, прилагаются.

Заинтересованные лица могут получить информацию о предполагаемом изъятии земельных участков и (или) иных объектов недвижимого имущества для государственных нужд по телефону:

8 (495) 957-75-00 доб. 55-218, 21-984.

Правообладатели подлежащих изъятию объектов недвижимого имущества, права которых не зарегистрированы, могут подать заявления об учете прав на объекты недвижимого имущества с приложением копий документов, подтверждающих права на указанные объекты недвижимого имущества. Такие заявления могут быть направлены заказным письмом с уведомлением о вручении в Департамент городского имущества города Москвы на имя заместителя руководителя Прусаковой Наталии Васильевны по адресу: 125993, г. Москва, 1-й Красногвардейский проезд, д. 21, стр. 1.

Приложение 1
к постановлению Правительства Москвы
от 16 декабря 2022 г. № 2891-ПП

Графическое описание местоположения границ, основные виды разрешенного использования земельных участков и объектов капитального строительства, предельные параметры разрешенного строительства, реконструкции объектов капитального строительства, обязательства лица, реализующего решение о комплексном развитии территории нежилой застройки города Москвы

1. Графическое описание местоположения границ комплексного развития территории нежилой застройки города Москвы № 58, расположенной в производственной зоне № 37а «Южное Очаково»



Приложение 2
к постановлению Правительства Москвы
от 16 декабря 2022 г. № 2891-ПП

Перечень земельных участков и расположенных на них объектов капитального строительства в границах комплексного развития территории нежилкой застройки города Москвы № 58, расположенной в производственной зоне № 37а «Южное Очаково», в том числе перечень объектов капитального строительства, подлежащих сносу или реконструкции

№ п/п	Кадастровый номер земельного участка (ЗУ)	Адрес (местоположение) земельного участка	Площадь земельного участка, кв.м	Кадастровый номер объекта капитального строительства	Адрес объекта капитального строительства	Площадь объекта капитального строительства, кв.м	Сведения о сносе/реконструкции объектов капитального строительства
1	2	3	4	5	6	7	8
1	77:07:0012005:29	Почтовый адрес ориентира: г. Москва, ул. Рязиновская	12 293,0	77:07:0012005:1027	Москва, Очаковское, Матвеевское, ул. Рязиновская, д. 69, строен. 1	1 054,7	снос/ реконструкция
2	77:07:0012005:3	Почтовый адрес ориентира: г. Москва, ул. Рязиновская	1 194	77:07:0012005:1197	г. Москва, Рязиновская ул., д. 69	387,7	снос/ реконструкция
				77:07:0012005:1231 (часть)	г. Москва, ул. Рязиновская, Дом 62, Строение 2	4 339,7	снос/ реконструкция
3	77:07:0012005:1277 (входит в границы ЗУ с кадастровым номером 77:07:0012005:3)	Почтовый адрес ориентира: г. Москва, ул. Рязиновская	78	77:07:0012005:1231 (часть)	г. Москва, ул. Рязиновская, Дом 62, Строение 2	4 339,7	снос/ реконструкция

1	2	3	4	5	6	7	8
4	77:07:0012005:1278 (входит в границы ЗУ с кадастровым номером 77:07:0012005:26)	г. Москва, ул. Рябиновая, вл. 69/2, строен. 2	578	77:07:0012005:1231 (часть)	г. Москва, ул. Рябиновая, Дом 62, Строение 2	4 339,7	снос/ реконструкция
5	77:07:0012005:23	г. Москва, ул. Рябиновая, вл. 69, стр. 5	1 500	77:07:0012005:1021	Москва, Очаково- Матвеевское ул. Рябиновая, д. 69, строен. 5	6 092,6	снос/ реконструкция
6	77:07:0012005:26	г. Москва, ул. Рябиновая, вл. 69, стр. 5	3 790	77:07:0012005:1231 (часть)	г. Москва, Рябиновая ул., д. 69, стр. 5	3 789,6	снос/ реконструкция
7	77:07:0012008:33	г. Москва, Очаковское шоссе, вл. 32, стр. 28	765	77:07:0012008:3528	г. Москва, ул. Рябиновая, Дом 62, Строение 2 Москва, ш. Очаковское, д. 32, строен. 28	4339,7 411,7	снос/ реконструкция снос/ реконструкция
8	77:07:0012008:1	Почтовый адрес ориентира: г. Москва, Очаковское ш., вл. 46	5 607	77:07:0012008:1182	Российская Федерация, город Москва, вн. тер. г. муниципальный округ Очаково- Матвеевское, шоссе Очаковское, Дом 46, Строение 1 Российская Федерация, город Москва, вн. тер. г. муниципальный округ Очаково- Матвеевское, шоссе Очаковское, Дом 46	445,5 1 148,3	снос/ реконструкция снос/ реконструкция

1	2	3	4	5	6	7	8
				77:07:0012008:3408 (часть)	Российская Федерация, город Москва, вн. тер. г. муниципальный округ Очаковское, шоссе Очаковское, дом 46А	239,7	снос/ реконструкция
9	77:07:0012008:6	Почтовый адрес ориентира: г. Москва, ш. Очаковское, д. 38	6 876,7	77:07:0012008:1245	Российская Федерация, город Москва, вн. тер. г. муниципальный округ Очаковское, шоссе Очаковское, Дом 36А, Строение. 1	264,6	снос/ реконструкция
10	77:07:0012008:28	Почтовый адрес ориентира: г. Москва, ш. Очаковское, вл. 36А	2 710	Объекты капитального строительства отсутствуют			
11	77:07:0012008:31	Почтовый адрес ориентира: г. Москва, ш. Очаковское, вл. 40	4 924	77:07:0012008:1177	Москва, очаково-Матвеевское, ш. Очаковское, д. 40, строен. 1	2 571,9	снос/ реконструкция
				77:07:0012008:3744	г. МОСКВА, ОЧАКОВСКОЕ Ш., дом 40, стр.2	1 901,4	
12	77:07:0012008:2	Почтовый адрес ориентира: г. Москва, ш. Очаковское, вл. 44	9 195	77:07:0012008:1022	Российская Федерация, город Москва, вн. тер. г. муниципальный округ Очаковское, шоссе Очаковское,	203,8	снос/ реконструкция

1	2	3	4	5	6	7	8
					дом 44, строение 1		
				77:07:0012008:1021	Российская Федерация, город Москва, вн. тер. г. муниципальный округ Очаковское, Матвеевское, шоссе Очаковское, дом 44	1 166,6	снос/ реконструкция
				77:07:0012008:1214	Российская Федерация, город Москва, вн. тер. г. муниципальный округ Очаковское, Матвеевское, шоссе Очаковское Дом 32, Строение 21	101,1	снос/ реконструкция
13	77:07:0012008:10	Почтовый адрес ориентира: г Москва, ш Очаковское, вл 32	28 936	77:07:0012008:1216	Российская Федерация, город Москва, вн. тер. г. муниципальный округ Очаковское, Матвеевское, шоссе Очаковское, Дом 32, Строение 23	173,7	снос/ реконструкция
				77:07:0012008:1215	г. Москва, Очаково-Матвеевское, ш. Очаковское, д. 32, строен. 22	26,8	снос/ реконструкция
				77:07:0012008:1212	Российская Федерация, город Москва, вн. тер. г. муниципальный	225,5	снос/ реконструкция

1	2	3	4	5	6	7	8
					округ Очаково-Матвеевское, шоссе Очаковское, Дом 32, Строение 17		
				77:07:0012008:1211	Российская Федерация, город Москва, вн. тер. г. муниципальный округ Очаково-Матвеевское, шоссе Очаковское, Дом 32, Строение 15	1 644,3	снос/ реконструкция
				77:07:0012008:1213	Российская Федерация, город Москва, вн. тер. г. муниципальный округ Очаково-Матвеевское, шоссе Очаковское, Дом 32, Строение 20	103,4	снос/ реконструкция
				77:07:0012008:1114	Москва, Очаково-Матвеевское, ш. Очаковское, дом 32, строен. 16	657,7	снос/ реконструкция
				77:07:0012008:3524	Москва, ш. Очаковское, д. 32, строен. 24	134,8	снос/ реконструкция
				77:07:0012008:3527	Российская Федерация, город Москва, вн. тер. г. муниципальный округ Очаково-Матвеевское,	66,1	снос/ реконструкция

1	2	3	4	5	6	7	8
					поссе Очаковское, Дом 32, Строение 26		
				77:07:0012008:3529	Российская Федерация, город Москва, вн. тер. г. муниципальный округ Очаково- Матвеевское, поссе Очаковское, Дом 32, Строение 27	66,1	снос/ реконструкция
				77:07:0012008:3530	Российская Федерация, город Москва, вн. тер. г. муниципальный округ Очаково- Матвеевское, поссе Очаковское, Дом 32, Строение 30	65,7	снос/ реконструкция
				77:07:0012008:3745	Российская Федерация, город Москва, вн. тер. г. муниципальный округ Очаково- Матвеевское, поссе Очаковское, Дом 32, Строение 16	570,6	снос/ реконструкция
14	77:07:0012008:12	г. Москва, Очаковское ш., вл. 32, стр. 18, 19	1 871	77:07:0012008:3525	Москва, ш. Очаковское, д. 32, строен.18	411,7	снос/ реконструкция
				77:07:0012008:3532	Москва, ш. Очаковское, д. 32, строен.19	411,7	снос/ реконструкция

1	2	3	4	5	6	7	8
15	77:07:0012008:20	Почтовый адрес ориентира: г. Москва, ш. Очаковское, вл. 44	12 706				Объекты капитального строительства отсутствуют
16	77:07:0012005:24	Почтовый адрес ориентира: г. Москва, ул. Рябиновая, вл. 69, стр. 1	666				Объекты капитального строительства отсутствуют
17	77:07:0012008:30	г. Москва, ш. Очаковское, вл. 42	1 409,0	77:07:0012008:1126	Российская Федерация, город Москва, вн. тер. г. муниципальный округ Очаковское, Матвеевское, шоссе Очаковское, Дом 42, Строение 20	89,7	снос/ реконструкция
18	Территории, в границах которых земельные участки не сформированы		35 817	77:00:00000000:70712	г. Москва, проектируемый проезд, дом 18, соор. 1	-	снос/ реконструкция



ВЕСТНИК МОСКВЫ

Июнь 2023 года | Спецвыпуск № 24

Учредитель: Департамент средств массовой информации и рекламы города Москвы
Издатель: АО «Редакция газеты «Вечерняя Москва»
Главный редактор: Тарапата Юлия Александровна
Зам. главного редактора: Трухачев Александр Викторович
Ответственный секретарь: Акульшин Павел Александрович
Адрес редакции: 127015, Москва, Бумажный пр-д, 14, стр. 2
Тел. (499) 557-04-24, доб. 450
E-mail: vestnikmoscow@vmdaily.ru

Выпуск осуществлен при финансовой поддержке Департамента средств массовой информации и рекламы города Москвы

Журнал зарегистрирован Федеральной службой по надзору в сфере связи, информационных технологий и массовых коммуникаций. Свидетельство ПИ № ФС 77-81024 от 30.04.2021. Территория распространения: Российская Федерация. Цена свободная

Подписной индекс по каталогу
АО «Почта России» (подписной индекс **PC085**);
в ГК «Урал-Пресс» (подписной индекс **014765**)

Периодичность издания: минимально 6 раз в месяц
Электронная версия журнала на сайте: vestnikmoscow.mos.ru

Подписано в печать: 16.06.2023
Дата выхода в свет: 20.06.2023

Отпечатано: ОАО «Подольская фабрика офсетной печати»,
142100, Московская обл., г. Подольск, Революционный пр-т, 80/42
Тираж 1700 экз.
Заказ №