



ВЕСТНИК МОСКВЫ

ISSN 2713-0592

Январь 2024

Специальный выпуск №1 том 1



ВЕСТНИК МОСКВЫ

Январь 2024 года | Спецвыпуск № 1 том 1

Законы города Москвы

О схеме одномандатных избирательных округов по выборам депутатов Московской городской Думы
от 27.12.23 № 39 2

Постановления Правительства Москвы

Об утверждении проекта планировки территории линейных объектов участков
улично-дорожной сети от Северо-Восточной хорды до Уральской улицы
от 26.12.23 № 2682-ПП 12

О внесении изменений в правовые акты города Москвы и объекте природного комплекса
Западного административного округа города Москвы
от 26.12.23 № 2684-ПП 319

Законы города Москвы



О схеме одномандатных избирательных округов по выборам депутатов Московской городской Думы

Закон города Москвы от 27 декабря 2023 года № 39

Настоящим Законом утверждается схема одномандатных избирательных округов по выборам депутатов Московской городской Думы.

Статья 1.

О схеме одномандатных избирательных округов по выборам депутатов Московской городской Думы

Утвердить схему одномандатных избирательных округов по выборам депутатов Московской городской Думы на 10 лет.

Избирательный округ № 1

Количество избирателей – 183 625.

Районы города Москвы: Крюково, Матушкино, Савелки, Силино, Старое Крюково.

Избирательный округ № 2

Количество избирателей – 156 531.

Районы города Москвы: Куркино, Молжаниновский; часть района города Москвы Митино в границах:

от южной границы полосы отвода Волоколамского шоссе (2,6 километра от МКАД) на запад по границе района до путепровода Братцево – Путилково, далее по левому берегу реки Сходни 650 метров, далее на юго-запад до северной границы дома 18 по 1-му Митинскому переулку, далее на запад до Путилковского шоссе, далее по Путилковскому шоссе до отвода 1-го Митинского переулка, далее по отводу 1-го Митинского переулка до 1-го Митинского переулка, далее по 1-му Митинскому переулку до пересечения с Пятницким шоссе, далее на северо-запад по Пятницкому шоссе до пересечения с Дубравной улицей, далее по Дубравной улице до пересечения с Митинской улицей, далее на юго-восток по Митинской улице до дома 30 (строение 1), далее на юго-запад через бульвар «Память сильнее времени» вдоль юго-восточной

и юго-западной границ дома 23 до дома 25 по Митинской улице, далее на юг вдоль восточной и южной границ дома 25 до северной границы дома 25 (корпус 1, строение 1), далее вдоль западной границы дома 25 (корпус 1, строение 1) до дома 25 (корпус 2), далее на юг вдоль восточной границы дома 25 (корпус 2) по Митинской улице до северной границы дома 41 (корпус 4) по Дубравной улице, далее на восток вдоль северной границы дома 41 (корпус 4) по Дубравной улице до западной границы дома 17 (корпус 3) по Митинской улице, далее на юг вдоль западной границы, на восток вдоль южной границы дома 17 (корпус 3) до дома 17 (корпус 4), далее на юго-восток до дома 17 (корпус 1), вдоль юго-западной, юго-восточной и восточной границ дома 17 (корпус 1) до дома 17, далее вдоль южной границы дома 17 по Митинской улице, далее на северо-восток до Митинской улицы, далее на юго-восток по Митинской улице до пересечения с улицей Барышихой, далее 315 метров по улице Барышихе, далее на юго-восток вдоль западной границы дома 3 по улице Барышихе, далее по восточной границе Пенягинского пруда до южной границы полосы отвода Волоколамского шоссе (2,6 километра от МКАД);

часть района города Москвы Северное Тушино в границах:

на запад от восточной границы дома 12 по улице Саломей Нерис по границе района до оси Бутаковского залива Химкинского водохранилища, далее по оси Химкинского водохранилища до точки с координатами 55.860976° с.ш., 37.456744° в.д., далее на запад вдоль Аллеи Славы парка «Северное Тушино» до улицы Фомичевой, далее по улице Фомичевой до пересечения с улицей Бубнова, далее на север по улице Бубнова до Планерной улицы, далее на северо-запад по Планерной улице до пересечения с улицей Вилиса Лациса, далее по улице Вилиса Лациса до юго-западной границы владения 29 по улице Вилиса Лациса, далее на юго-восток вдоль северо-восточных гра-

ниц дома 31 (корпуса 1, 2 и 3) по улице Вилиса Лациса, дома 22 (корпуса 1 и 2) по улице Героев Панфиловцев до улицы Героев Панфиловцев, далее на юго-запад по улице Героев Панфиловцев до пересечения с улицей Вилиса Лациса, далее по улице Вилиса Лациса до северо-западной границы дома 44 по улице Вилиса Лациса, далее на юго-запад вдоль северо-западной границы дома 44 до юго-западной границы дома 42, далее вдоль юго-западной границы дома 42 до дома 38 (корпус 2) по улице Вилиса Лациса, далее на юго-запад до улицы Саломеи Нерис.

Избирательный округ № 3

Количество избирателей – 170 997.

Район города Москвы Южное Тушино; район города Москвы Митино, за исключением территории в границах:

от южной границы полосы отвода Волоколамского шоссе (2,6 километра от МКАД) на запад по границе района до путепровода Братцево – Путилково, далее по левому берегу реки Сходни 650 метров, далее на юго-запад до северной границы дома 18 по 1-му Митинскому переулку, далее на запад до Путилковского шоссе, далее по Путилковскому шоссе до отвода 1-го Митинского переулка, далее по отводу 1-го Митинского переулка до 1-го Митинского переулка, далее по 1-му Митинскому переулку до пересечения с Пятницким шоссе, далее на северо-запад по Пятницкому шоссе до пересечения с Дубравной улицей, далее по Дубравной улице до пересечения с Митинской улицей, далее на юго-восток по Митинской улице до дома 30 (строение 1), далее на юго-запад через бульвар «Память сильнее времени» вдоль юго-восточной и юго-западной границ дома 23 до дома 25 по Митинской улице, далее на юг вдоль восточной и южной границ дома 25 до северной границы дома 25 (корпус 1, строение 1), далее вдоль западной границы дома 25 (корпус 1, строение 1) до дома 25 (корпус 2), далее на юг вдоль восточной границы дома 25 (корпус 2) по Митинской улице до северной границы дома 41 (корпус 4) по Дубравной улице, далее на восток вдоль северной границы дома 41 (корпус 4) по Дубравной улице до западной границы дома 17 (корпус 3) по Митинской улице, далее на юг вдоль западной границы, на восток вдоль южной границы дома 17 (корпус 3) до дома 17 (корпус 4), далее на юго-восток до дома 17 (корпус 1), вдоль юго-западной, юго-восточной и восточной границ дома 17 (корпус 1) до дома 17, далее вдоль южной границы дома 17 по Митинской улице, далее на северо-восток до Митинской улицы, далее на юго-восток по Митинской улице до пересечения с улицей Барышихой, далее 315 метров по улице Барышихе, далее на юго-восток вдоль западной границы дома 3 по улице Барышихе, далее по восточной границе Пенягинского пруда до южной границы полосы отвода Волоколамского шоссе (2,6 километра от МКАД);

район города Москвы Северное Тушино, за исключением территории в границах:

на запад от восточной границы дома 12 по улице Саломеи Нерис по границе района до оси Бутаковского залива Химкинского водохранилища, далее по оси Химкинского водохранилища до точки с координатами 55.860976° с.ш., 37.456744° в.д., далее на запад вдоль Аллеи Славы парка «Северное Тушино» до улицы Фомичевой, далее по улице Фомичевой до пересечения с улицей Бубнова, далее на север по улице Бубнова до Планерной улицы, далее на се-

веро-запад по Планерной улице до пересечения с улицей Вилиса Лациса, далее по улице Вилиса Лациса до юго-западной границы владения 29 по улице Вилиса Лациса, далее на юго-восток вдоль северо-восточных границ дома 31 (корпуса 1, 2 и 3) по улице Вилиса Лациса, дома 22 (корпуса 1 и 2) по улице Героев Панфиловцев до улицы Героев Панфиловцев, далее на юго-запад по улице Героев Панфиловцев до пересечения с улицей Вилиса Лациса, далее по улице Вилиса Лациса до северо-западной границы дома 44 по улице Вилиса Лациса, далее на юго-запад вдоль северо-западной границы дома 44 до юго-западной границы дома 42, далее вдоль юго-западной границы дома 42 до дома 38 (корпус 2) по улице Вилиса Лациса, далее на юго-запад до улицы Саломеи Нерис;

часть района города Москвы Покровское-Стрешнево в границах:

от южной границы дома 25А (строение 3) по Ленинградскому шоссе на юго-запад через природно-исторический парк «Покровское-Стрешнево», развилку дублера Волоколамского шоссе и Ивановского шоссе до Волоколамского шоссе, далее на северо-запад по Волоколамскому шоссе до улицы Свободы, далее по улице Свободы до пересечения с Тушинской улицей, далее на запад по Тушинской улице до Вишневой улицы, далее на север по Вишневой улице до границы района, далее на восток по границе района до южной границы дома 25А (строение 3) по Ленинградскому шоссе.

Избирательный округ № 4

Количество избирателей – 180 577.

Районы города Москвы: Строгино, Щукино; район города Москвы Покровское-Стрешнево, за исключением территории в границах:

от южной границы дома 25А (строение 3) по Ленинградскому шоссе на юго-запад через природно-исторический парк «Покровское-Стрешнево», развилку дублера Волоколамского шоссе и Ивановского шоссе до Волоколамского шоссе, далее на северо-запад по Волоколамскому шоссе до улицы Свободы, далее по улице Свободы до пересечения с Тушинской улицей, далее на запад по Тушинской улице до Вишневой улицы, далее на север по Вишневой улице до границы района, далее на восток по границе района до южной границы дома 25А (строение 3) по Ленинградскому шоссе;

часть района города Москвы Кунцево в границах территорий поселка Рублево, деревни Мякинино и участков 3 и 4 в границах города Москвы, установленных Соглашением об изменении границы между субъектами Российской Федерации городом Москвой и Московской областью от 29 ноября 2011 года, постановлением Совета Федерации Федерального Собрания Российской Федерации от 27 декабря 2011 года № 560-СФ «Об утверждении изменения границы между субъектами Российской Федерации городом федерального значения Москвой и Московской областью».

Избирательный округ № 5

Количество избирателей – 183 603.

Районы города Москвы: Головинский, Левобережный, Ховрино; часть района города Москвы Западное Дегунино в границах:

по границе района на северо-запад от Ховринского путепровода до Базовской улицы, далее на юго-запад по Базовской улице, исключая дом 17, до юго-западной границы дома 10, далее вдоль юго-западной границы дома 10 до дома 10 (строение 1), далее вдоль северо-западной границы дома 10 (строение 1) по Базовской улице до дома 20 по Весенней улице, далее на юго-восток вдоль северо-восточной, юго-восточной границ дома 20 по Весенней улице до Весенней улицы, далее по Весенней улице до Новой улицы, далее на северо-восток по Новой улице до дома 10, далее вдоль юго-западных границ дома 10 по Новой улице и дома 13 по Ангарской улице до Ангарской улицы, далее на юго-запад по Ангарской улице, исключая дома 7 (корпус 1) и 5, до юго-западной границы дома 3, далее на юго-восток вдоль северо-восточных границ дома 4 по Ангарской улице и дома 3 по Талдомской улице, далее вдоль юго-восточных границ домов 3 и 1 по Талдомской улице до Путейской улицы, далее на юго-восток по Путейской улице до Ховринского путепровода, далее на юго-запад до границы района.

Избирательный округ № 6

Количество избирателей – 184 349.

Районы города Москвы: Восточное Дегунино, Дмитровский; район города Москвы Западное Дегунино, за исключением территории в границах:

по границе района на северо-запад от Ховринского путепровода до Базовской улицы, далее на юго-запад по Базовской улице, исключая дом 17, до юго-западной границы дома 10, далее вдоль юго-западной границы дома 10 до дома 10 (строение 1), далее вдоль северо-западной границы дома 10 (строение 1) по Базовской улице до дома 20 по Весенней улице, далее на юго-восток вдоль северо-восточной, юго-восточной границ дома 20 по Весенней улице до Весенней улицы, далее по Весенней улице до Новой улицы, далее на северо-восток по Новой улице до дома 10, далее вдоль юго-западных границ дома 10 по Новой улице и дома 13 по Ангарской улице до Ангарской улицы, далее на юго-запад по Ангарской улице, исключая дома 7 (корпус 1) и 5, до юго-западной границы дома 3, далее на юго-восток вдоль северо-восточных границ дома 4 по Ангарской улице и дома 3 по Талдомской улице, далее вдоль юго-восточных границ домов 3 и 1 по Талдомской улице до Путейской улицы, далее на юго-восток по Путейской улице до Ховринского путепровода, далее на юго-запад до границы района;

часть района города Москвы Бескудниковский в границах:

от пересечения улицы 800-летия Москвы с Дмитровским шоссе на юг по Дмитровскому шоссе до Бескудниковского бульвара, далее на восток по Бескудниковскому бульвару до Дмитровского шоссе, далее на северо-запад по границе района до пересечения улицы 800-летия Москвы с Дмитровским шоссе.

Избирательный округ № 7

Количество избирателей – 184 531.

Районы города Москвы: Аэропорт, Войковский, Коптево, Сокол; часть района города Москвы Хорошевский в границах:

от пересечения улицы Авиаконструктора Микояна и 2-й Песчаной улицы на восток по улице Авиаконструк-

тора Микояна до проезда Березовой Рощи, далее по проезду Березовой Рощи до 4-го Ходынского проезда, далее по 4-му Ходынскому проезду до Ходынского бульвара, исключая дома 17 (строение 2), 19 и 19 (строение 1), далее по Ходынскому бульвару на юго-восток до дома 11 (строение 2), далее вдоль юго-восточной границы дома 13 до дома 4 (корпус 2) по улице Гризодубовой, далее на северо-запад вдоль северо-восточных границ дома 4 (корпуса 2, 3 и 4) по улице Гризодубовой до дома 4 по проезду Березовой Рощи, далее вдоль юго-восточной границы дома 4 по проезду Березовой Рощи до проезда Березовой Рощи, далее на юго-восток по проезду Березовой Рощи, улице Гризодубовой до улицы Генерала Ивашутина, далее по улице Генерала Ивашутина до северо-западной границы дома 6Б по улице Куусинена, далее на юго-запад до границы района вдоль юго-восточных границ домов 6А (строение 3) и 12 (корпус 1) по улице Куусинена, домов 9А (корпус 1) и 9 по улице Зорге, далее на север по границе района до пересечения улицы Авиаконструктора Микояна и 2-й Песчаной улицы.

Избирательный округ № 8

Количество избирателей – 184 599.

Районы города Москвы: Беговой, Савеловский, Тимирязевский; район города Москвы Бескудниковский, за исключением территории в границах:

от пересечения улицы 800-летия Москвы с Дмитровским шоссе на юг по Дмитровскому шоссе до Бескудниковского бульвара, далее на восток по Бескудниковскому бульвару до Дмитровского шоссе, далее на северо-запад по границе района до пересечения улицы 800-летия Москвы с Дмитровским шоссе;

район города Москвы Хорошевский, за исключением территории в границах:

от пересечения улицы Авиаконструктора Микояна и 2-й Песчаной улицы на восток по улице Авиаконструктора Микояна до проезда Березовой Рощи, далее по проезду Березовой Рощи до 4-го Ходынского проезда, далее по 4-му Ходынскому проезду до Ходынского бульвара, исключая дома 17 (строение 2), 19 и 19 (строение 1), далее по Ходынскому бульвару на юго-восток до дома 11 (строение 2), далее вдоль юго-восточной границы дома 13 до дома 4 (корпус 2) по улице Гризодубовой, далее на северо-запад вдоль северо-восточных границ дома 4 (корпуса 2, 3 и 4) по улице Гризодубовой до дома 4 по проезду Березовой Рощи, далее вдоль юго-восточной границы дома 4 по проезду Березовой Рощи до проезда Березовой Рощи, далее на юго-восток по проезду Березовой Рощи, улице Гризодубовой до улицы Генерала Ивашутина, далее по улице Генерала Ивашутина до северо-западной границы дома 6Б по улице Куусинена, далее на юго-запад до границы района вдоль юго-восточных границ домов 6А (строение 3) и 12 (корпус 1) по улице Куусинена, домов 9А (корпус 1) и 9 по улице Зорге, далее на север по границе района до пересечения улицы Авиаконструктора Микояна и 2-й Песчаной улицы.

Избирательный округ № 9

Количество избирателей – 186 219.

Районы города Москвы: Бибирево, Лианозово, Северный.

Избирательный округ № 10

Количество избирателей – 179 304.

Районы города Москвы: Алтуфьевский, Марфино, Отрадное.

Избирательный округ № 11

Количество избирателей – 162 817.

Районы города Москвы: Свиблово, Северное Медведково, Южное Медведково.

Избирательный округ № 12

Количество избирателей – 165 353.

Районы города Москвы: Бабушкинский, Лосино-островский, Ярославский.

Избирательный округ № 13

Количество избирателей – 178 004.

Районы города Москвы: Алексеевский, Бутырский, Марьино, Останкинский, Ростокино.

Избирательный округ № 14

Количество избирателей – 160 452.

Районы города Москвы: Богородское, Метрогородок, Сокольники; часть района города Москвы Гольяново в границах:

от пересечения Щелковского шоссе и Хабаровской улицы по Хабаровской улице до Красноярской улицы, далее на восток по Красноярской улице до Алтайской улицы, далее на запад по Алтайской улице до Уральской улицы, включая дом 10/30 по Хабаровской улице и исключая дом 5 по Алтайской улице, далее на север до северной границы дома 19А по Уральской улице, далее на запад вдоль северных границ домов 19А, 19 (корпуса 2, 3 и 4) по Уральской улице и домов 6 (корпуса 2, 6 и 8, строение 1) и 10 (корпус 2) по Черницынскому проезду до Иркутской улицы, исключая дом 16 по Иркутской улице, далее на север до границы района, далее на север по границе района до пересечения Щелковского шоссе и Хабаровской улицы.

Избирательный округ № 15

Количество избирателей – 168 068.

Районы города Москвы: Преображенское, Северное Измайлово; район города Москвы Гольяново, за исключением территории в границах:

от пересечения Щелковского шоссе и Хабаровской улицы по Хабаровской улице до Красноярской улицы, далее на восток по Красноярской улице до Алтайской улицы, далее на запад по Алтайской улице до Уральской улицы, включая дом 10/30 по Хабаровской улице и исключая дом 5 по Алтайской улице, далее на север до северной границы дома 19А по Уральской улице, далее на запад вдоль северных границ домов 19А, 19 (корпуса 2, 3 и 4) по Уральской улице и домов 6 (корпуса 2, 6 и 8, строение 1) и 10 (корпус 2) по Черницынскому проезду до Иркутской улицы, исключая дом 16 по Иркутской улице, далее на север до границы района, далее на север по границе района до пересечения Щелковского шоссе и Хабаровской улицы.

Избирательный округ № 16

Количество избирателей – 156 672.

Районы города Москвы: Перово, Соколиная гора; часть района города Москвы Новогиреево в границах:

от пересечения Зеленого проспекта и Новогиреевской улицы на юг по Новогиреевской улице до Полимерной улицы, далее на северо-восток по Полимерной улице до Мартеновской улицы, далее на юго-восток по Мартеновской улице до 7-го проспекта Новогиреева, далее на северо-восток по 7-му проспекту Новогиреева до улицы Алексея Дикого, далее на юго-восток по улице Алексея Дикого до Свободного проспекта, далее на юго-запад по Свободному проспекту до Фрязевской улицы, далее на юго-запад по границе района до пересечения Зеленого проспекта и Новогиреевской улицы.

Избирательный округ № 17

Количество избирателей – 171 587.

Районы города Москвы: Восточное Измайлово, Ивановское, Измайлово.

Избирательный округ № 18

Количество избирателей – 153 831.

Районы города Москвы: Восточный, Новокошино; район города Москвы Вешняки, за исключением территории в границах:

от границы района и северо-западной границы дома 21А по Косинской улице на северо-восток по Вешняковской улице до Косинской улицы, далее по Косинской улице до дома 8, далее на северо-восток вдоль восточной границы владения 3 (строение 4) до южной границы владения 21 по Вешняковской улице, далее на восток вдоль южной границы владения 21 по Вешняковской улице до съезда 5В с МКАД, далее на юг до пересечения съезда 5В с МКАД и МКАД, далее на юг по границе района до северо-западной границы дома 21А по Косинской улице;

район города Москвы Новогиреево, за исключением территории в границах:

от пересечения Зеленого проспекта и Новогиреевской улицы на юг по Новогиреевской улице до Полимерной улицы, далее на северо-восток по Полимерной улице до Мартеновской улицы, далее на юго-восток по Мартеновской улице до 7-го проспекта Новогиреева, далее на северо-восток по 7-му проспекту Новогиреева до улицы Алексея Дикого, далее на юго-восток по улице Алексея Дикого до Свободного проспекта, далее на юго-запад по Свободному проспекту до Фрязевской улицы, далее на юго-запад по границе района до пересечения Зеленого проспекта и Новогиреевской улицы.

Избирательный округ № 19

Количество избирателей – 154 920.

Районы города Москвы: Косино-Ухтомский, Некрасовка; часть района города Москвы Вешняки в границах:

от границы района и северо-западной границы дома 21А по Косинской улице на северо-восток по Вешняковской улице до Косинской улицы, далее по Косинской улице до дома 8, далее на северо-восток вдоль восточной границы владения 3 (строение 4) до южной границы владения 21 по Вешняковской улице, далее на восток вдоль южной границы владения 21 по Вешняковской улице до съезда 5В с МКАД, далее на юг до пересечения съезда 5В с МКАД и МКАД, далее на юг по границе района до северо-западной границы дома 21А по Косинской улице;

часть района города Москвы Выхино-Жулебино в границах:

от границы района на северо-восток по улице Генерала Кузнецова до улицы Авиаконструктора Миля, далее по улице Авиаконструктора Миля до Жулебинского бульвара, исключая дом 3 по улице Авиаконструктора Миля, далее по Жулебинскому бульвару до Саранской улицы, далее на запад по Саранской улице до Привольной улицы, далее на северо-запад по Привольной улице до юго-восточной границы дома 27 (корпус 1), далее на северо-восток вдоль юго-восточных границ дома 27 (корпуса 1 и 2) по Привольной улице, дома 15 по Жулебинскому бульвару до Жулебинского бульвара, далее на северо-запад по Жулебинскому бульвару до Хвалынского бульвара, далее на юго-запад по Хвалынскому бульвару до Привольной улицы, далее на северо-запад по Привольной улице до дома 10 по Привольной улице, далее на запад вдоль юго-западной границы дома 10 по Привольной улице и южной границы владения ЗА 8-го километра МКАД до МКАД, далее на северо-восток по МКАД до границы района, далее на юго-восток по границе района до улицы Генерала Кузнецова.

Избирательный округ № 20

Количество избирателей – 153 933.

Район города Москвы Капотня; район города Москвы Выхино-Жулебино, за исключением территории в границах:

от границы района на северо-восток по улице Генерала Кузнецова до улицы Авиаконструктора Миля, далее по улице Авиаконструктора Миля до Жулебинского бульвара, исключая дом 3 по улице Авиаконструктора Миля, далее по Жулебинскому бульвару до Саранской улицы, далее на запад по Саранской улице до Привольной улицы, далее на северо-запад по Привольной улице до юго-восточной границы дома 27 (корпус 1), далее на северо-восток вдоль юго-восточных границ дома 27 (корпуса 1 и 2) по Привольной улице, дома 15 по Жулебинскому бульвару до Жулебинского бульвара, далее на северо-запад по Жулебинскому бульвару до Хвалынского бульвара, далее на юго-запад по Хвалынскому бульвару до Привольной улицы, далее на северо-запад по Привольной улице до дома 10 по Привольной улице, далее на запад вдоль юго-западной границы дома 10 по Привольной улице и южной границы владения ЗА 8-го километра МКАД до МКАД, далее на северо-восток по МКАД до границы района, далее на юго-восток по границе района до улицы Генерала Кузнецова;

часть района города Москвы Люблино в границах:

от пересечения Белореченской улицы, улицы Верхние Поля и Новороссийской улицы на северо-запад по Новороссийской улице до пересечения с Совхозной улицей, далее на северо-восток по Совхозной улице, исключая дом 23 (корпус 1) по Новороссийской улице, до Краснодарской улицы, далее на юго-восток по Краснодарской улице до домов 58Г и 65/18 (строение 2), далее на северо-восток вдоль юго-восточной границы дома 57 (корпус 3), далее на северо-запад вдоль северо-восточной границы дома 57 (корпус 3), далее на северо-восток вдоль юго-восточной границы дома 55, далее на северо-запад вдоль северо-восточной границы дома 55 до западной границы дома 59, далее на северо-восток по внутриквартальному проезду между домами 53 и 59 по Краснодарской улице до дома 54 (корпус 2) по Ставропольской

улице, далее на восток по внутриквартальному проезду вдоль южных границ домов 54 (корпус 2) и 56 (корпуса 2 и 3), далее на север по внутриквартальному проезду вдоль дома 58 (корпус 2), между домами 56 (строение 4) и 60 (корпус 1, строение 2) по Ставропольской улице до дома 58 (корпус 1), далее на восток вдоль дома 58 (корпус 1), на север вдоль восточной границы дома 58 (корпус 1) до северной границы дома 27 (строение 8) по Ставропольской улице, далее на северо-запад до дома 27А (строение 2) по Ставропольской улице, далее на север до границы района, далее на юго-восток по границе района до пересечения Белореченской улицы, улицы Верхние Поля и Новороссийской улицы;

часть района города Москвы Марьино в границах:

по границе района на юго-восток от пересечения улицы Верхние Поля и Цимлянкой улицы до юго-восточной границы дома 44 (корпус 1) по улице Верхние Поля, далее на юго-запад вдоль юго-восточных границ домов 44 (корпус 1) и 42 (корпус 2) по улице Верхние Поля, домов 41 (корпус 2) и 43 по Белореченской улице, исключая дом 47 (корпус 3) по Белореченской улице и включая дом 45 (корпус 2) по Белореченской улице, до пересечения Белореченской улицы и Новомарьинской улицы, далее на северо-запад по Белореченской улице до юго-восточной границы территории храма святых Жен-Мироносиц на территории Дюссельдорфского парка, далее на юго-запад по территории Дюссельдорфского парка до Перервинского бульвара, далее на северо-запад по Перервинскому бульвару до улицы Перервы, далее на северо-восток по улице Перерве до Белореченской улицы, далее на северо-запад по Белореченской улице до границы района и пересечения улицы Верхние Поля и Цимлянкой улицы.

Избирательный округ № 21

Количество избирателей – 155 045.

Район города Москвы Марьино, за исключением территории в границах:

по границе района на юго-восток от пересечения улицы Верхние Поля и Цимлянкой улицы до юго-восточной границы дома 44 (корпус 1) по улице Верхние Поля, далее на юго-запад вдоль юго-восточных границ домов 44 (корпус 1) и 42 (корпус 2) по улице Верхние Поля, домов 41 (корпус 2) и 43 по Белореченской улице, исключая дом 47 (корпус 3) по Белореченской улице и включая дом 45 (корпус 2) по Белореченской улице, до пересечения Белореченской улицы и Новомарьинской улицы, далее на северо-запад по Белореченской улице до юго-восточной границы территории храма святых Жен-Мироносиц на территории Дюссельдорфского парка, далее на юго-запад по территории Дюссельдорфского парка до Перервинского бульвара, далее на северо-запад по Перервинскому бульвару до улицы Перервы, далее на северо-восток по улице Перерве до Белореченской улицы, далее на северо-запад по Белореченской улице до границы района и пересечения улицы Верхние Поля и Цимлянкой улицы.

Избирательный округ № 22

Количество избирателей – 156 811.

Район города Москвы Кузьминки; район города Москвы Люблино, за исключением территории в границах:

от пересечения Белореченской улицы, улицы Верхние Поля и Новороссийской улицы на северо-запад по Новороссийской улице до пересечения с Совхозной улицей, далее на северо-восток по Совхозной улице, исключая дом 23 (корпус 1) по Новороссийской улице, до Краснодарской улицы, далее на юго-восток по Краснодарской улице до домов 58Г и 65/18 (строение 2), далее на северо-восток вдоль юго-восточной границы дома 57 (корпус 3), далее на северо-запад вдоль северо-восточной границы дома 57 (корпус 3), далее на северо-восток вдоль юго-восточной границы дома 55, далее на северо-запад вдоль северо-восточной границы дома 55 до западной границы дома 59, далее на северо-восток по внутриквартальному проезду между домами 53 и 59 по Краснодарской улице до дома 54 (корпус 2) по Ставропольской улице, далее на восток по внутриквартальному проезду вдоль южных границ домов 54 (корпус 2) и 56 (корпуса 2 и 3), далее на север по внутриквартальному проезду вдоль дома 58 (корпус 2), между домами 56 (строение 4) и 60 (корпус 1, строение 2) по Ставропольской улице до дома 58 (корпус 1), далее на восток вдоль дома 58 (корпус 1), на север вдоль восточной границы дома 58 (корпус 1) до северной границы дома 27 (строение 8) по Ставропольской улице, далее на северо-запад до дома 27А (строение 2) по Ставропольской улице, далее на север до границы района, далее на юго-восток по границе района до пересечения Белореченской улицы, улицы Верхние Поля и Новороссийской улицы.

Избирательный округ № 23

Количество избирателей – 153 841.

Районы города Москвы: Лефортово, Нижегородский, Рязанский.

Избирательный округ № 24

Количество избирателей – 153 815.

Районы города Москвы: Печатники, Текстильщики, Южнопортовый.

Избирательный округ № 25

Количество избирателей – 154 921.

Районы города Москвы: Братеево, Зябликово; часть района города Москвы Москворечье-Сабурово в границах:

от границы района на север по Шайдаровской улице до западной границы дома 4 (корпус 2) по Кантемировской улице, далее на юг вдоль западной границы дома 4 (корпус 2) по Кантемировской улице, далее на запад вдоль южной границы дома 4 (корпус 3) по Кантемировской улице до восточной границы дома 8 (корпус 1) по Кантемировской улице, далее на север вдоль восточной границы дома 8 (корпус 1) по Кантемировской улице до дома 4 (корпус 3) по Кантемировской улице, далее на запад вдоль южной границы дома 4 (корпус 3) по Кантемировской улице, на север 90 метров вдоль западной границы дома 4 (корпус 3) по Кантемировской улице, далее на запад вдоль южной границы территории дома 13 (корпус 2) по улице Кошкина до восточной границы дома 17 (корпус 1) по улице Кошкина, далее на север вдоль восточных границ домов 17 (корпус 1) и 13 (корпус 1), на запад вдоль северной границы дома 13 (корпус 1) по улице Кошкина до северо-восточной границы

дома 11 (корпус 2), на северо-запад вдоль северо-восточной границы дома 11 (корпус 2) до дома 9, далее на северо-восток вдоль юго-восточной границы дома 9, далее на северо-запад вдоль северо-восточной границы дома 9 по улице Кошкина до улицы Кошкина, далее на юго-запад по улице Кошкина до пересечения с улицей Москворечье, далее на северо-запад по улице Москворечье до Пролетарского проспекта, далее на север по Пролетарскому проспекту до Каширского шоссе и границы района, далее на юго-восток по границе района до Шайдаровской улицы.

Избирательный округ № 26

Количество избирателей – 159 419.

Районы города Москвы: Орехово-Борисово Северное, Орехово-Борисово Южное.

Избирательный округ № 27

Количество избирателей – 152 664.

Районы города Москвы: Нагатинский затон, Царицыно; район города Москвы Москворечье-Сабурово, за исключением территории в границах:

от границы района на север по Шайдаровской улице до западной границы дома 4 (корпус 2) по Кантемировской улице, далее на юг вдоль западной границы дома 4 (корпус 2) по Кантемировской улице, далее на запад вдоль южной границы дома 4 (корпус 3) по Кантемировской улице до восточной границы дома 8 (корпус 1) по Кантемировской улице, далее на север вдоль восточной границы дома 8 (корпус 1) по Кантемировской улице до дома 4 (корпус 3) по Кантемировской улице, далее на запад вдоль южной границы дома 4 (корпус 3) по Кантемировской улице, на север 90 метров вдоль западной границы дома 4 (корпус 3) по Кантемировской улице, далее на запад вдоль южной границы территории дома 13 (корпус 2) по улице Кошкина до восточной границы дома 17 (корпус 1) по улице Кошкина, далее на север вдоль восточных границ домов 17 (корпус 1) и 13 (корпус 1), на запад вдоль северной границы дома 13 (корпус 1) по улице Кошкина до северо-восточной границы дома 11 (корпус 2), на северо-запад вдоль северо-восточной границы дома 11 (корпус 2) до дома 9, далее на северо-восток вдоль юго-восточной границы дома 9, далее на северо-запад вдоль северо-восточной границы дома 9 по улице Кошкина до улицы Кошкина, далее на юго-запад по улице Кошкина до пересечения с улицей Москворечье, далее на северо-запад по улице Москворечье до Пролетарского проспекта, далее на север по Пролетарскому проспекту до Каширского шоссе и границы района, далее на юго-восток по границе района до Шайдаровской улицы.

Избирательный округ № 28

Количество избирателей – 185 870.

Районы города Москвы: Бирюлево Восточное, Бирюлево Западное; часть района города Москвы Чертаново Южное в границах:

от границы района по улице Кирпичные Выемки до Варшавского шоссе, далее на северо-восток по Варшавскому шоссе до границы района, далее на юго-восток по границе района до улицы Кирпичные Выемки.

Избирательный округ № 29

Количество избирателей – 174 787.

Районы города Москвы: Чертаново Северное, Чертаново Центральное; район города Москвы Чертаново Южное, за исключением территории в границах:

от границы поселения на запад вдоль южной границы дома 20 по Юбилейной улице до восточной границы дома 16, далее на юго-запад до южной границы дома 16, далее на запад вдоль южной границы дома 16 до восточной границы дома 12 (строение 1), далее на юг вдоль восточной границы дома 9А по Первомайской улице до Первомайской улицы, далее на запад по Первомайской улице до западной границы дома 6 по Первомайской улице, далее на юг вдоль западной границы дома 6 по Первомайской улице до дома 14 по Театральной улице, далее на юго-восток до юго-восточной границы дома 14 по Театральной улице, далее по границе территории Щербинского лифтостроительного завода до Спортивной улицы, далее на юг по Спортивной улице, включая дома 23, 27 и 29 по Спортивной улице, до Железнодорожной улицы, далее на запад по Железнодорожной улице до юго-западной границы дома 22Б, далее на запад до Заводской улицы, далее на север по Заводской улице, далее по Новостроевской улице до южной границы дома 8, далее на запад вдоль южной границы дома 8, на север вдоль западной границы дома 8 до внутриквартального проезда между домом 2 по улице Чехова и домом 11 по Индустриальной улице, далее на запад по внутриквартальному проезду до западной границы дома 11 по Индустриальной улице, далее на северо-запад вдоль южной границы дома 16 по Индустриальной улице до Парковой улицы, далее на север по Парковой улице до западной границы дома 6 по Индустриальной улице, далее на запад до границы поселения, не включая дома по Авиационной улице, далее на северо-восток по границе поселения до южной границы дома 20 по Юбилейной улице.

Избирательный округ № 30

Количество избирателей – 174 984.

Районы города Москвы: Даниловский, Донской, Нагатино-Садовники, Нагорный.

Избирательный округ № 31

Количество избирателей – 168 484.

Район города Москвы Южное Бутово; часть поселения города Москвы Щербинка в границах:

от границы поселения на запад вдоль южной границы дома 20 по Юбилейной улице до восточной границы дома 16, далее на юго-запад до южной границы дома 16, далее на запад вдоль южной границы дома 16 до восточной границы дома 12 (строение 1), далее на юг вдоль восточной границы дома 9А по Первомайской улице до Первомайской улицы, далее на запад по Первомайской улице до западной границы дома 6 по Первомайской улице, далее на юг вдоль западной границы дома 6 по Первомайской улице до дома 14 по Театральной улице, далее на юго-восток до юго-восточной границы дома 14 по Театральной улице, далее по границе территории Щербинского лифтостроительного завода до Спортивной улицы, далее на юг по Спортивной улице, включая дома 23, 27 и 29 по Спортивной улице, до Железнодорожной улицы, далее на запад по Железнодорожной улице до юго-западной границы дома 22Б, далее на запад до Заводской улицы, далее на север по Заводской улице, далее по Новостроевской улице до южной границы дома 8, далее на запад вдоль южной границы дома 8, на север вдоль западной границы дома 8 до внутриквартального проезда между домом 2 по улице Чехова и домом 11 по Индустриальной улице, далее на запад по внутриквартальному проезду до западной границы дома 11 по Индустриальной улице, далее на северо-запад вдоль южной границы дома 16 по Индустриальной улице до Парковой улицы, далее на север по Парковой улице до западной границы дома 6 по Индустриальной улице, далее на запад до границы поселения, не включая дома по Авиационной улице, далее на северо-восток по границе поселения до южной границы дома 20 по Юбилейной улице.

Избирательный округ № 32

Количество избирателей – 171 388.

Районы города Москвы: Северное Бутово, Ясенево.

Избирательный округ № 33

Количество избирателей – 171 083.

Районы города Москвы: Коньково, Теплый Стан.

Избирательный округ № 34

Количество избирателей – 180 150.

Районы города Москвы: Зюзино, Обручевский, Черемушки.

Избирательный округ № 35

Количество избирателей – 186 231.

Районы города Москвы: Академический, Гагаринский, Котловка, Ломоносовский.

Избирательный округ № 36

Количество избирателей – 176 946.

Поселения города Москвы: Воскресенское, Московский, «Мосрентген», Рязановское, Сосенское; поселение города Москвы Щербинка, за исключением территории в границах:

от границы поселения на запад вдоль южной границы дома 20 по Юбилейной улице до восточной границы дома 16, далее на юго-запад до южной границы дома 16, далее на запад вдоль южной границы дома 16 до восточной границы дома 12 (строение 1), далее на юг вдоль восточной границы дома 9А по Первомайской улице до Первомайской улицы, далее на запад по Первомайской улице до западной границы дома 6 по Первомайской улице, далее на юг вдоль западной границы дома 6 по Первомайской улице до дома 14 по Театральной улице, далее на юго-восток до юго-восточной границы дома 14 по Театральной улице, далее по границе территории Щербинского лифтостроительного завода до Спортивной улицы, далее на юг по Спортивной улице, включая дома 23, 27 и 29 по Спортивной улице, до Железнодорожной улицы, далее на запад по Железнодорожной улице до юго-западной границы дома 22Б, далее на запад до Заводской улицы, далее на север по Заводской улице, далее по Новостроевской улице до южной границы дома 8, далее на запад вдоль южной границы дома 8, на север вдоль западной границы дома 8 до внутриквартального проезда между домом 2 по улице Чехова и домом 11 по Индустриальной улице, далее на запад по внутриквартальному проезду до западной границы дома 11 по Индустриальной улице, далее на северо-запад вдоль южной границы дома 16 по Индустриальной улице до Парковой улицы, далее на север по Парковой улице до западной границы дома 6 по Индустриальной улице, далее на запад до границы поселения, не включая дома по Авиационной улице, далее на северо-восток по границе поселения до южной границы дома 20 по Юбилейной улице.

Избирательный округ № 37

Количество избирателей – 180 396.

Район города Москвы Внуково;

поселения города Москвы: Вороновское, Десеновское, Киевский, Кленовское, Кокошкино, Краснопахорское, Марушкинское, Михайлово-Ярцевское, Новофедоровское, Первомайское, Роговское, Троицк, Филимонковское, Шаповское.

Избирательный округ № 38

Количество избирателей – 179 646.

Районы города Москвы: Ново-Переделкино, Солнцево; поселение города Москвы Внуковское.

Избирательный округ № 39

Количество избирателей – 166 029.

Районы города Москвы: Проспект Вернадского, Трехпорево-Никулино; район города Москвы Раменки, за исключением территории в границах:

от пересечения Мичуринского проспекта и улицы Косыгина на юго-запад по Мичуринскому проспекту до дома 8 (корпус 1), далее на северо-запад по внутриквартальному проезду вдоль северо-восточных границ дома 8 (корпуса 1 и 2) по Мичуринскому проспекту, юго-западных границ дома 31 (корпуса 5 и 6) по Ломоносовскому проспекту до проектируемого проезда № 6090, включая дом 4 (строение 1) по улице Столетова, владение 31 (корпус 4/7), дома 31 (корпуса 7 и 7, строение 1) и 39 по Ломоносовскому проспекту, далее на северо-восток по проектируемому проезду № 6090 до дома 49 (корпус 1) по Мосфильмовской улице, далее на северо-запад вдоль юго-западной границы дома 49 (корпус 1) и северо-восточной границы дома 47 (строение 2), северо-восточной границы дома 47 по Мосфильмовской улице до Мосфильмовской улицы, далее на юго-запад по Мосфильмовской улице до пересечения с проездом от Мосфильмовской улицы до проспекта Генерала Дорохова, далее на юго-запад по проезду от Мосфильмовской улицы до проспекта Генерала Дорохова до пересечения с проспектом Генерала Дорохова, далее на северо-запад до границы района, далее на северо-восток по границе района, далее от оси русла реки Москвы на юго-запад до пересечения Мичуринского проспекта и улицы Косыгина.

Избирательный округ № 40

Количество избирателей – 161 149.

Район города Москвы Очаково-Матвеевское; район города Москвы Можайский, за исключением территории в границах:

от пересечения улицы Маршала Неделина и улицы Гришина на северо-запад вдоль восточной границы дома 29 по улице Маршала Неделина до границы района, далее на восток по границе района до Рябиновой улицы и северной границы Кунцевского кладбища, далее на север по Рябиновой улице до Можайского шоссе, далее на юго-запад по Можайскому шоссе до улицы Гришина, далее на северо-запад по улице Гришина до пересечения с улицей Маршала Неделина;

часть района города Москвы Раменки в границах:

от пересечения Мичуринского проспекта и улицы Косыгина на юго-запад по Мичуринскому проспекту до дома 8 (корпус 1), далее на северо-запад по внутриквартальному проезду вдоль северо-восточных границ дома 8 (корпуса 1 и 2) по Мичуринскому проспекту, юго-западных границ дома 31 (корпуса 5 и 6) по Ломоносовскому проспекту до проектируемого проезда № 6090, включая дом 4 (строение 1) по улице Столетова, владение 31 (корпус 4/7), дома 31 (корпуса 7 и 7, строение 1) и 39 по Ломоносовскому проспекту, далее на северо-восток по проектируемому проезду № 6090 до дома 49 (корпус 1) по Мосфильмовской улице, далее на северо-запад вдоль юго-западной границы дома 49 (корпус 1) и северо-восточной границы дома 47 (строение 2), северо-восточной границы дома 47 по Мосфильмовской улице до Мосфильмовской улицы, далее на юго-запад по Мосфильмовской улице до пересечения с проездом от Мосфильмовской улицы до проспекта Генерала Дорохова, далее на юго-запад по проезду от Мосфильмовской улицы до проспекта Генерала Дорохова до пересечения с проспектом Гене-

рала Дорохова, далее на северо-запад до границы района, далее на северо-восток по границе района, далее от оси русла реки Москвы на юго-запад до пересечения Мичуринского проспекта и улицы Косыгина.

Избирательный округ № 41

Количество избирателей – 169 038.

Район города Москвы Крылатское; район города Москвы Кунцево, за исключением территорий поселка Рублево, деревни Мякинино и участков 3 и 4 в границах города Москвы, установленных Соглашением об изменении границы между субъектами Российской Федерации городом Москвой и Московской областью от 29 ноября 2011 года, постановлением Совета Федерации Федерального Собрания Российской Федерации от 27 декабря 2011 года № 560-СФ «Об утверждении изменения границы между субъектами Российской Федерации городом федерального значения Москвой и Московской областью»;

часть района города Москвы Можайский в границах:

от пересечения улицы Маршала Неделина и улицы Гришина на северо-запад вдоль восточной границы дома 29 по улице Маршала Неделина до границы района, далее на восток по границе района до Рябиновой улицы и северной границы Кунцевского кладбища, далее на север по Рябиновой улице до Можайского шоссе, далее на юго-запад по Можайскому шоссе до улицы Гришина, далее на северо-запад по улице Гришина до пересечения с улицей Маршала Неделина.

Избирательный округ № 42

Количество избирателей – 151 342.

Районы города Москвы: Дорогомилово, Филевский парк, Фили-Давыдовское.

Избирательный округ № 43

Количество избирателей – 182 076.

Районы города Москвы: Пресненский, Хорошево-Мневники.

Избирательный округ № 44

Количество избирателей – 168 348.

Районы города Москвы: Замоскворечье, Таганский, Хамовники, Якиманка.

Избирательный округ № 45

Количество избирателей – 173 843.

Районы города Москвы: Арбат, Басманный, Красносельский, Мещанский, Тверской.

Статья 2.

О графическом изображении схемы одномандатных избирательных округов по выборам депутатов Московской городской Думы

Утвердить графическое изображение схемы одномандатных избирательных округов по выборам депутатов Московской городской Думы (приложение).

Статья 3.

О признании утратившим силу Закона города Москвы от 30 апреля 2014 года № 22 «О схеме одномандатных избирательных округов по выборам депутатов Московской городской Думы»

Признать утратившим силу Закон города Москвы от 30 апреля 2014 года № 22 «О схеме одномандатных избирательных округов по выборам депутатов Московской городской Думы».

Статья 4.

Вступление в силу настоящего Закона

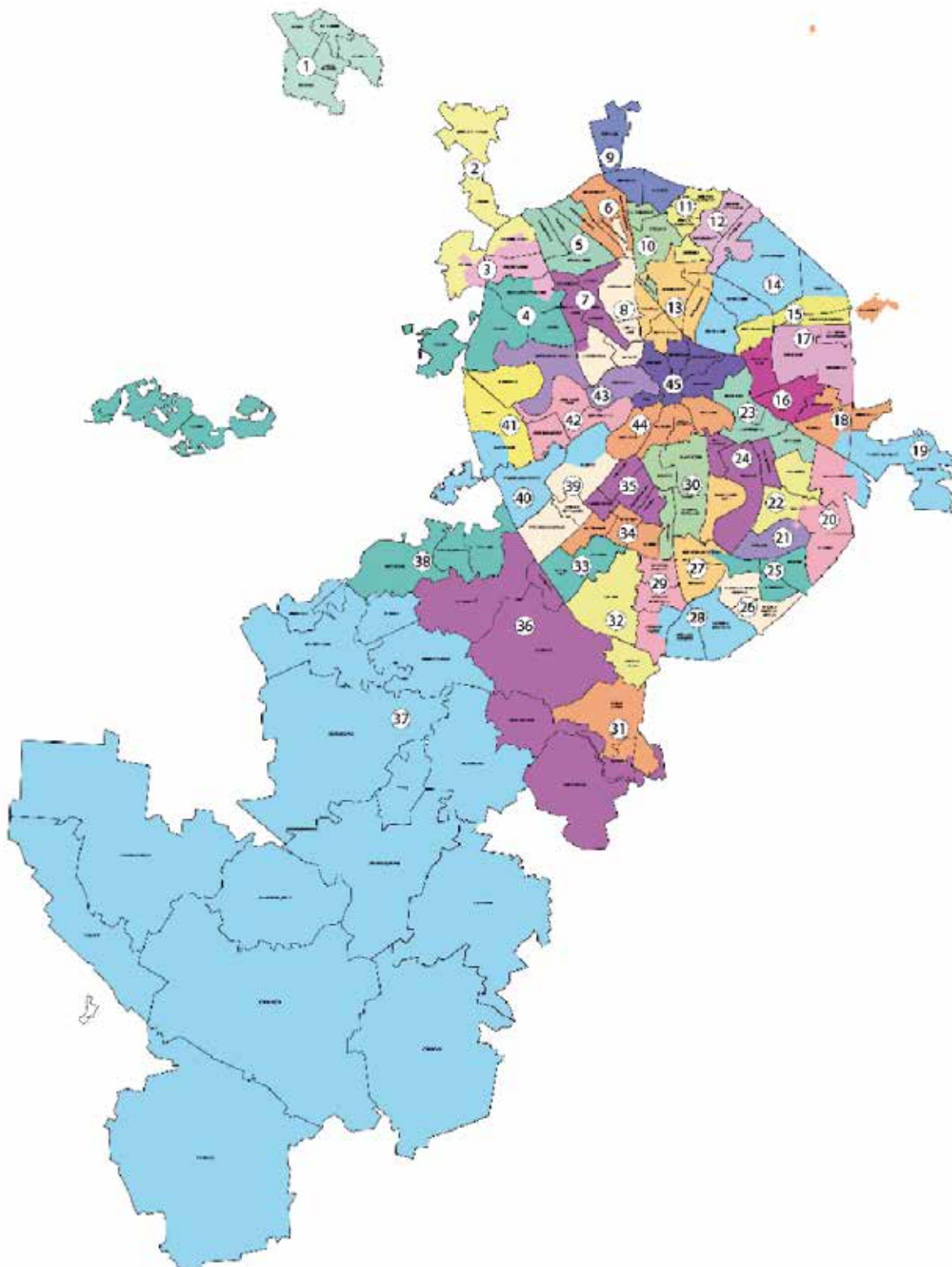
Настоящий Закон вступает в силу с 30 апреля 2024 года.

Мэр Москвы **С.С.Собянин**


Москва, Московская
городская Дума

Приложение
к Закону города Москвы
от 27 декабря 2023 года № 39

**Графическое изображение схемы одномандатных избирательных округов по выборам депутатов
Московской городской Думы**



Постановления Правительства Москвы



Об утверждении проекта планировки территории линейных объектов участков улично-дорожной сети от Северо-Восточной хорды до Уральской улицы

Постановление Правительства Москвы от 26 декабря 2023 года № 2682-ПП

В соответствии с Градостроительным кодексом Российской Федерации, постановлением Правительства Российской Федерации от 12 мая 2017 г. № 564 «Об утверждении Положения о составе и содержании документации по планировке территории, предусматривающей размещение одного или нескольких линейных объектов», Законом города Москвы от 25 июня 2008 г. № 28 «Градостроительный кодекс города Москвы» **Правительство Москвы постановляет:**

1. Утвердить проект планировки территории линейных объектов участков улично-дорожной сети от Северо-Восточной хорды до Уральской улицы (приложение 1).

2. Изменить границы объекта природного комплекса № 10 Восточного административного округа города Москвы «Бульвар (проектный) над долиной реки Сосенки от Уральской ул. до Открытого шоссе, от МКАД до Хабаровской ул.», исключив из его состава участки территории общей площадью 2,2 га, согласно приложению 2 к настоящему постановлению.

3. Изменить границы объекта природного комплекса № 13 Восточного административного округа города Москвы «Сквер по Черныцынскому пр.», исключив из его состава участок территории площадью 0,03 га, согласно приложению 3 к настоящему постановлению.

4. Изменить границы объекта природного комплекса № 13а Восточного административного округа города Москвы «Озелененная территория по Байкальской улице», исключив из его состава участок территории площадью 0,05 га, согласно приложению 4 к настоящему постановлению.

5. Изменить границы объекта природного комплекса № 14 Восточного административного округа города Москвы «Бульвар по Уральской ул.», исключив из его состава

участки территории общей площадью 0,2 га, согласно приложению 5 к настоящему постановлению.

6. Включить в состав природных и озелененных территорий Восточного административного округа города Москвы участок территории площадью 0,84 га, образовав объект природного комплекса № 78б «Сквер на пересечении Перовской улицы и Новогиреевского путепровода» и установив его границы согласно приложению 6 к настоящему постановлению.

7. Включить в состав природных и озелененных территорий Восточного административного округа города Москвы участок территории площадью 1,03 га, образовав объект природного комплекса № 88а «Озелененная территория по улице Красный Казанец, владение 3» и установив его границы согласно приложению 7 к настоящему постановлению.

8. Включить в состав природных и озелененных территорий Восточного административного округа города Москвы участок территории площадью 0,81 га, образовав объект природного комплекса № 88б «Озелененная территория по улице Красный Казанец, владение 3» и установив его границы согласно приложению 8 к настоящему постановлению.

9. Изменить границы объекта природного комплекса № 153а Восточного административного округа города Москвы «Бульвар вдоль 2-го Иртышского проезда», исключив из его состава участок территории площадью 0,03 га, согласно приложению 9 к настоящему постановлению.

10. Изменить границы объекта природного комплекса № 153б Восточного административного округа города Москвы «Сквер по 2-му Иртышскому проезду», исключив из его состава участок территории площадью 0,15 га, согласно приложению 10 к настоящему постановлению.

11. Изменить границы объекта природного комплекса № 153в Восточного административного округа города

Москвы «Сквер по Амурской улице», исключив из его состава участок территории площадью 0,03 га и включив в его состав участок территории площадью 0,03 га, согласно приложению 11 к настоящему постановлению.

12. Внести изменения в постановление Правительства Москвы от 19 января 1999 г. № 38 «О проектных предложениях по установлению границ Природного комплекса с их описанием и закреплении актами красных линий» (в редакции постановлений Правительства Москвы от 18 ноября 2020 г. № 2012-ПП, от 25 декабря 2020 г. № 2391-ПП, от 18 мая 2021 г. № 619-ПП, от 21 сентября 2021 г. № 1465-ПП, от 24 декабря 2021 г. № 2218-ПП, от 8 июня 2023 г. № 1051-ПП):

12.1. Пункты 10, 13, 13а, 14, 153а, 153б раздела «Восточный АО» приложения 1 к постановлению изложить в редакции согласно приложению 12 к настоящему постановлению.

12.2. Раздел «Восточный АО» приложения 1 к постановлению дополнить пунктами 78б, 88а, 88б в редакции согласно приложению 12 к настоящему постановлению.

13. Контроль за выполнением настоящего постановления возложить на заместителя Мэра Москвы в Правительстве Москвы по вопросам градостроительной политики и строительства Бочкарева А.Ю.

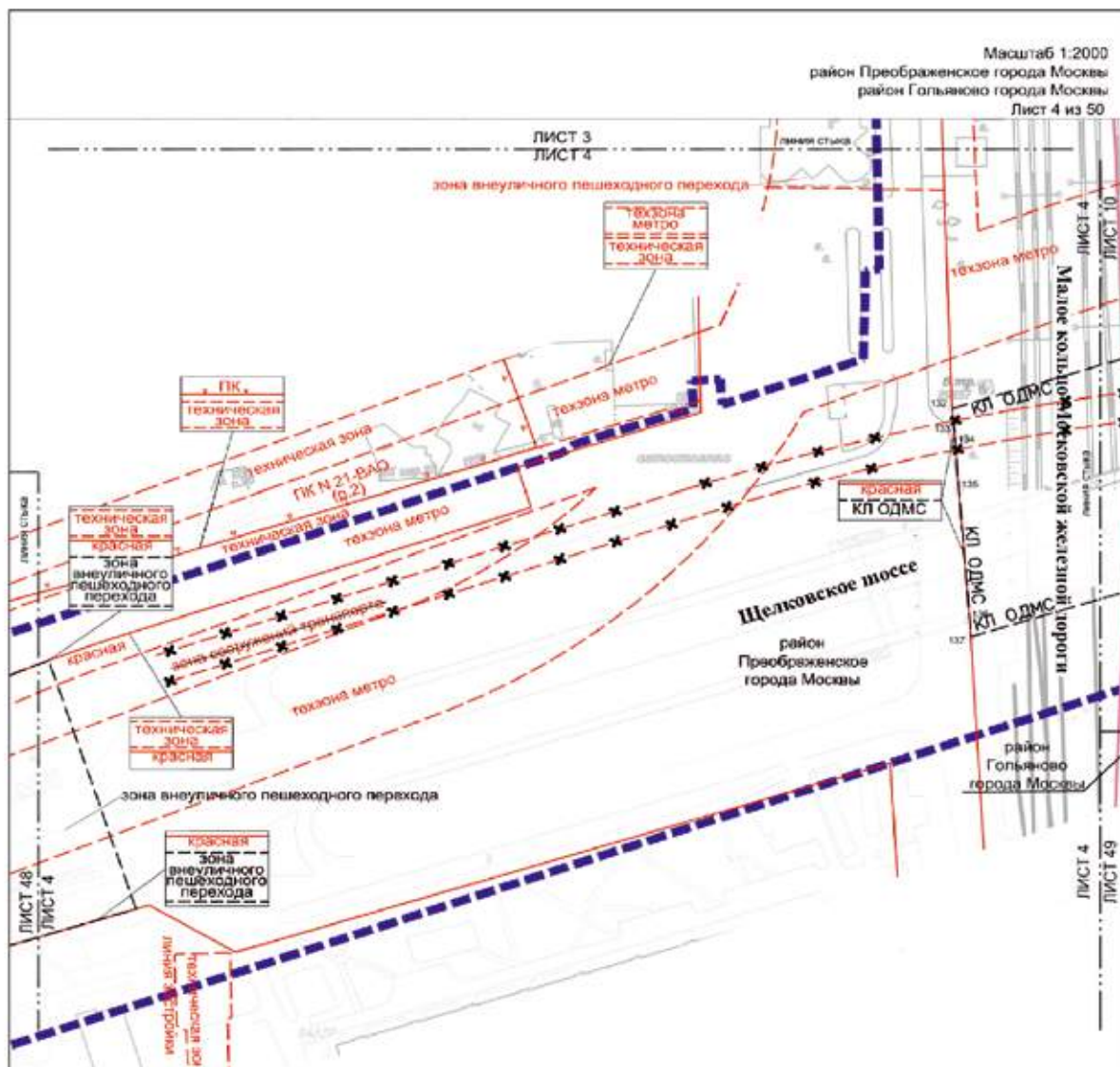
Мэр Москвы **С.С.Собянин**

Приложение 1

к постановлению Правительства Москвы от 26 декабря 2023 г. № 2682-ПП

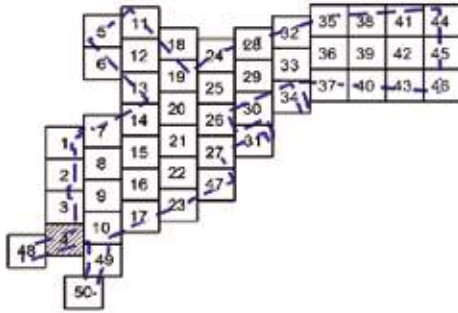
Проект планировки территории линейных объектов участков улично-дорожной сети от Северо-Восточной хорды до Уральской улицы

1. Графическая часть



УСЛОВНЫЕ ОБОЗНАЧЕНИЯ:

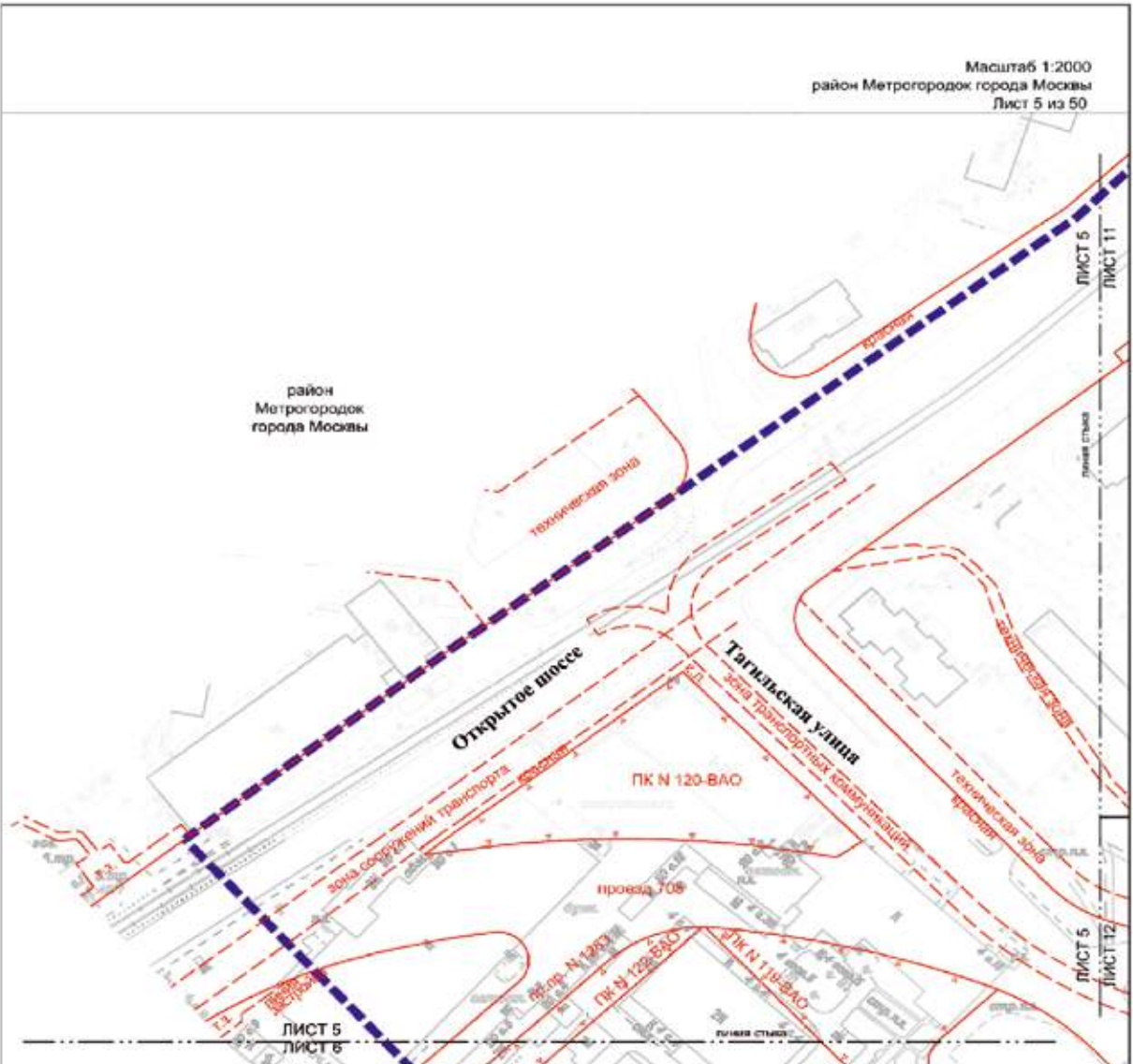
- ГРАНИЦЫ:**
- подготовка проекта планировки территории
 - районов города Москвы
- ЛИНИИ ГРАДОСТРОИТЕЛЬНОГО РЕГУЛИРОВАНИЯ:**
- СУЩЕСТВУЮЩИЕ:**
- красная линия инженерной сети
 - границы технических зон метрополитена
 - границы зон внеуличных пешеходных переходов
 - границы линейной застройки
 - границы технических зон инженерных коммуникаций и сооружений
 - границы объектов природного комплекса города Москвы
- ОТМЕЧАЕМЫЕ:**
- границы зон транспортных сооружений



- УСТАНОВИТЕЛЬНЫЕ:**
- красная линия объектов дорожно-мостового строительства
 - границы зон внеуличных пешеходных переходов
- 133
номера характерных точек устанавливаемых красных линий

Масштаб 1:2000
район Преображенское города Москвы
район Гольяново города Москвы
Лист 4 из 50

Масштаб 1:2000
район Метрогородок города Москвы
Лист 5 из 50



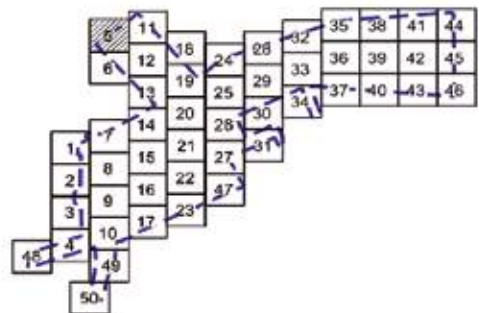
УСЛОВНЫЕ ОБОЗНАЧЕНИЯ:

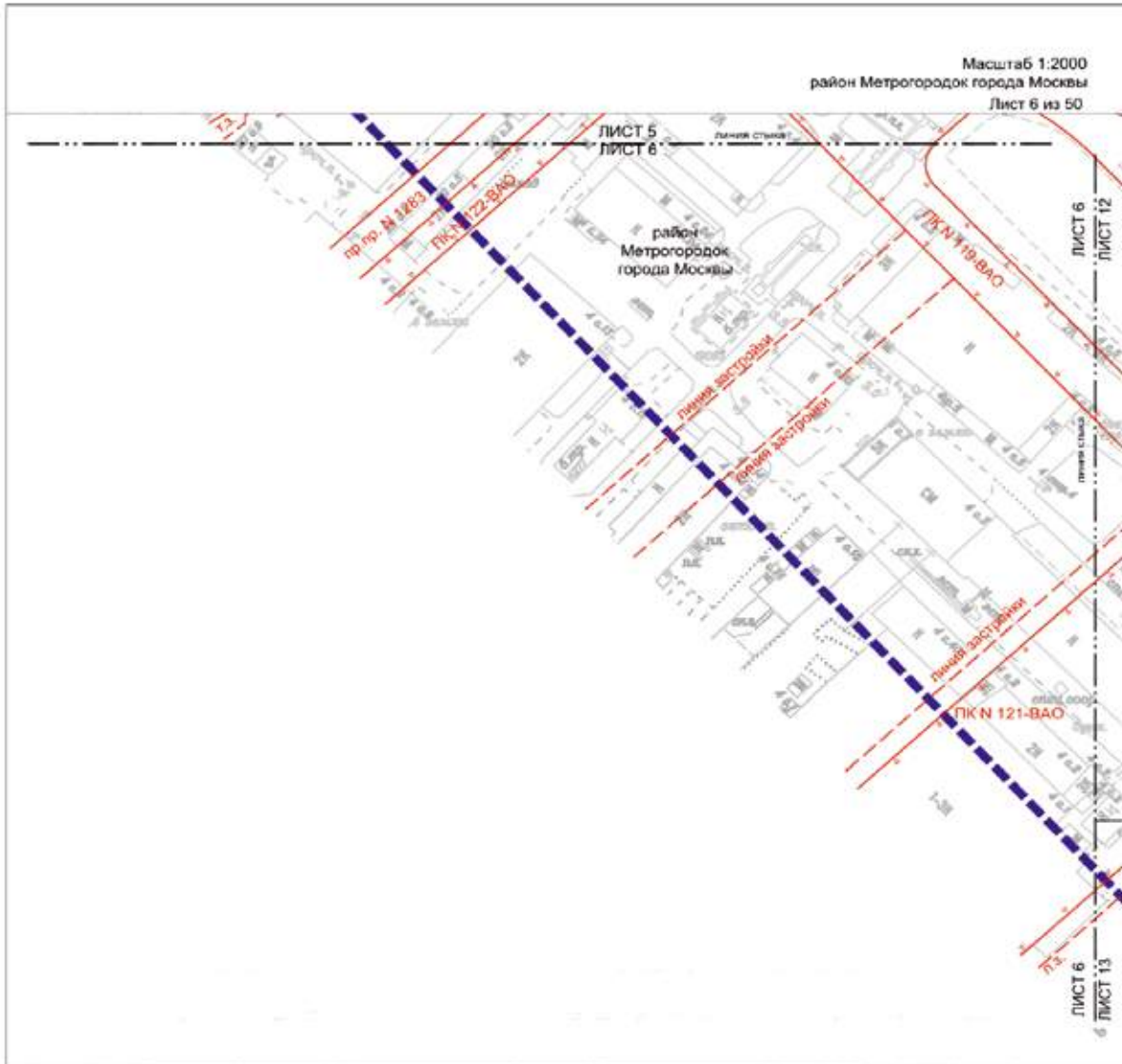
ГРАНИЦЫ:
 подготовка проекта планировки территории

ЛИНИИ ГРАДОСТРОИТЕЛЬНОГО РЕГУЛИРОВАНИЯ:

СУЩЕСТВУЮЩИЕ:

- красная линия улично-дорожной сети
- границы объектов природного комплекса города Москвы
- зона сооружения транспорта
- границы линий застройки
- границы технологических зон инженерных коммуникаций и сооружений
- границы зон транспортных коммуникаций





УСЛОВНЫЕ ОБОЗНАЧЕНИЯ:


ГРАНИЦЫ:

 подготовка проекта планировки территории

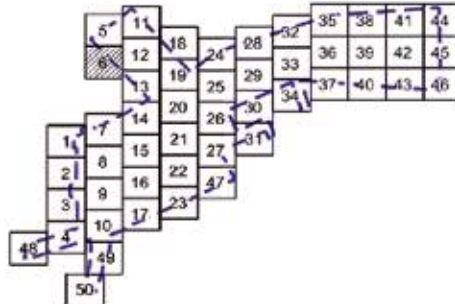
ЛИНИИ ГРАДОСТРОИТЕЛЬНОГО РЕГУЛИРОВАНИЯ:

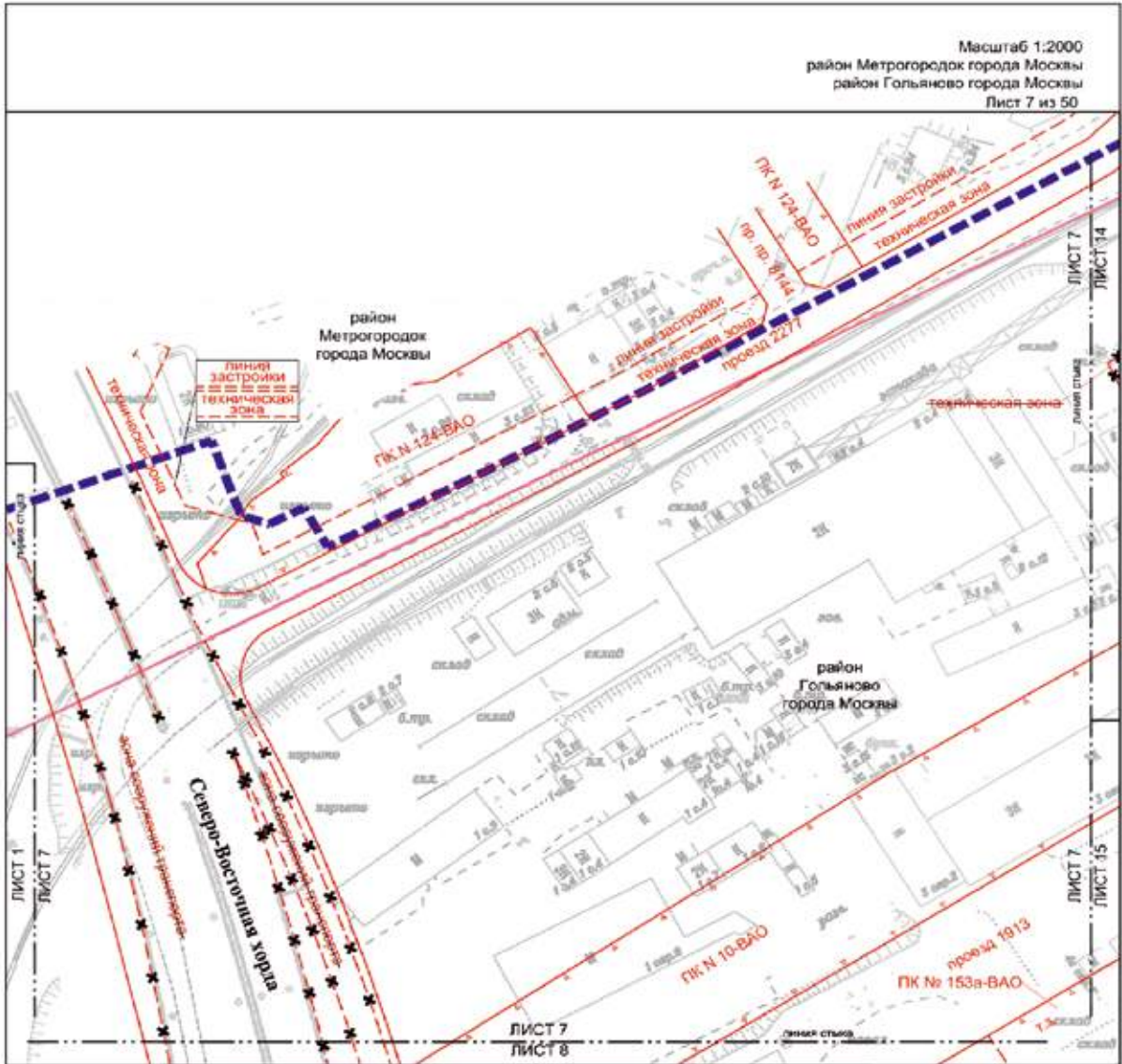
СУЩЕСТВУЮЩИЕ:

 красная крайняя линия улично-дорожной сети

 ПК границы объектов природного комплекса города Москвы

 линия застройки границы линий застройки





Масштаб 1:2000
район Метрогородок города Москвы
район Гольяново города Москвы
Лист 7 из 50

УСЛОВНЫЕ ОБОЗНАЧЕНИЯ:

ГРАНИЦЫ

- границы территории подготовленной проектом территории
- границы районов города Москвы

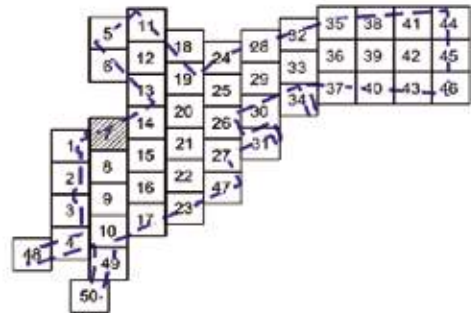
ЛИНИИ ГРАДОСТРОИТЕЛЬНОГО РЕГУЛИРОВАНИЯ:

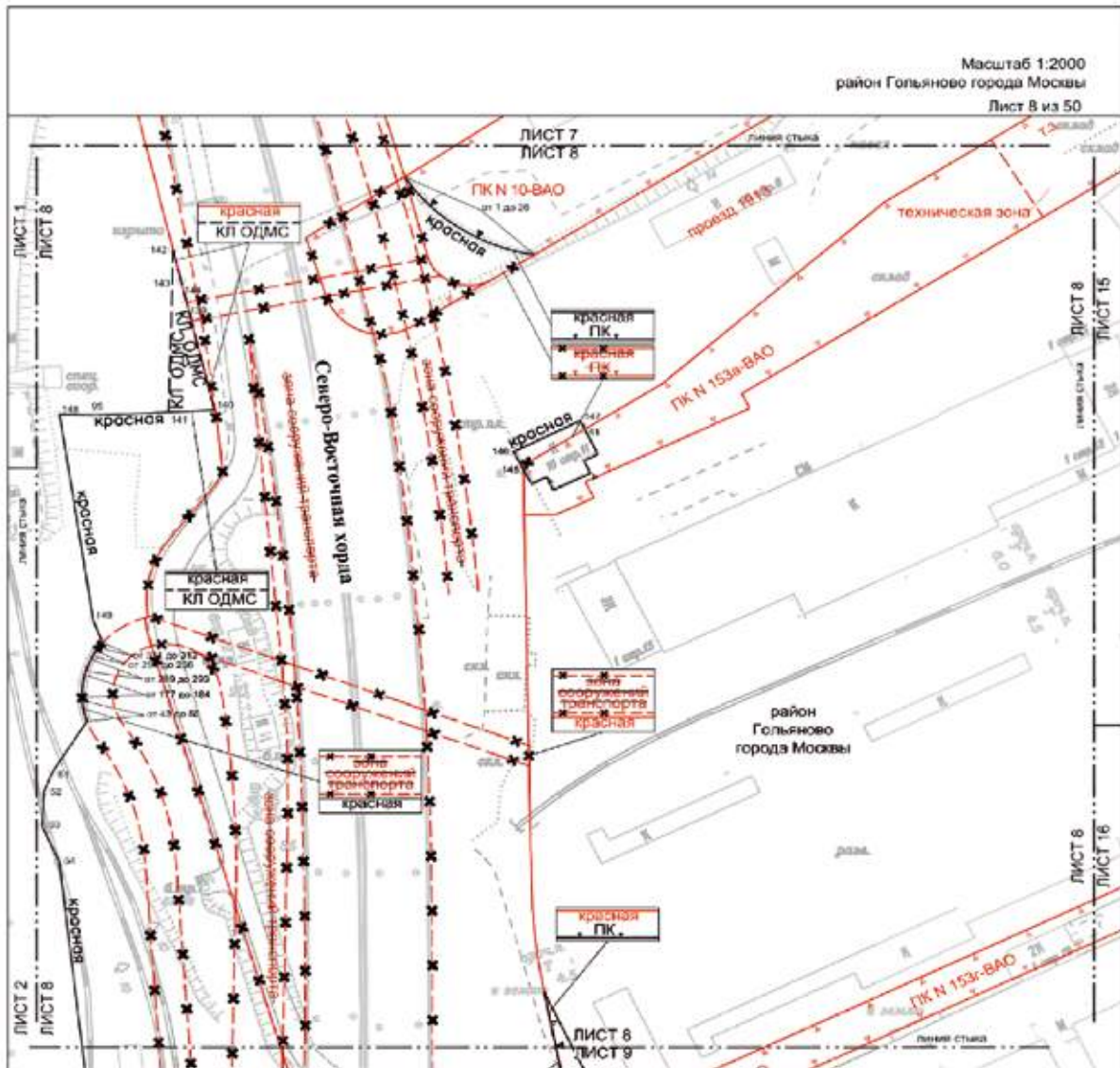
СУЩЕСТВУЮЩИЕ:

- красная линия — линия улично-дорожной сети
- ПК — границы объектов природного комплекса города Москвы
- техническая зона — границы технических зон инженерных коммуникаций и сооружений
- линия застройки — границы линий застройки

ОТМЕНЯЕМЫЕ:

- транспортные сооружения — границы зон транспортных сооружений
- инженерные коммуникации и сооружения — границы технических зон инженерных коммуникаций и сооружений





УСЛОВНЫЕ ОБОЗНАЧЕНИЯ:

ЛИНИИ ГРАДОСТРОИТЕЛЬНОГО РЕГУЛИРОВАНИЯ:

СУЩЕСТВУЮЩИЕ:

- красная линия улично-дорожной сети
- границы объектов природного комплекса города Москвы
- границы технических зон инженерных коммуникаций и сооружений

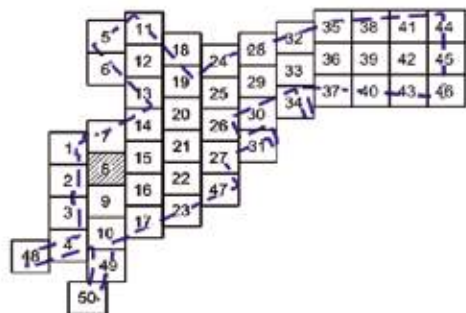
ОТМЕНЯЕМЫЕ:

- красные линии улично-дорожной сети
- границы объектов природного комплекса города Москвы
- границы зон транспортных сооружений

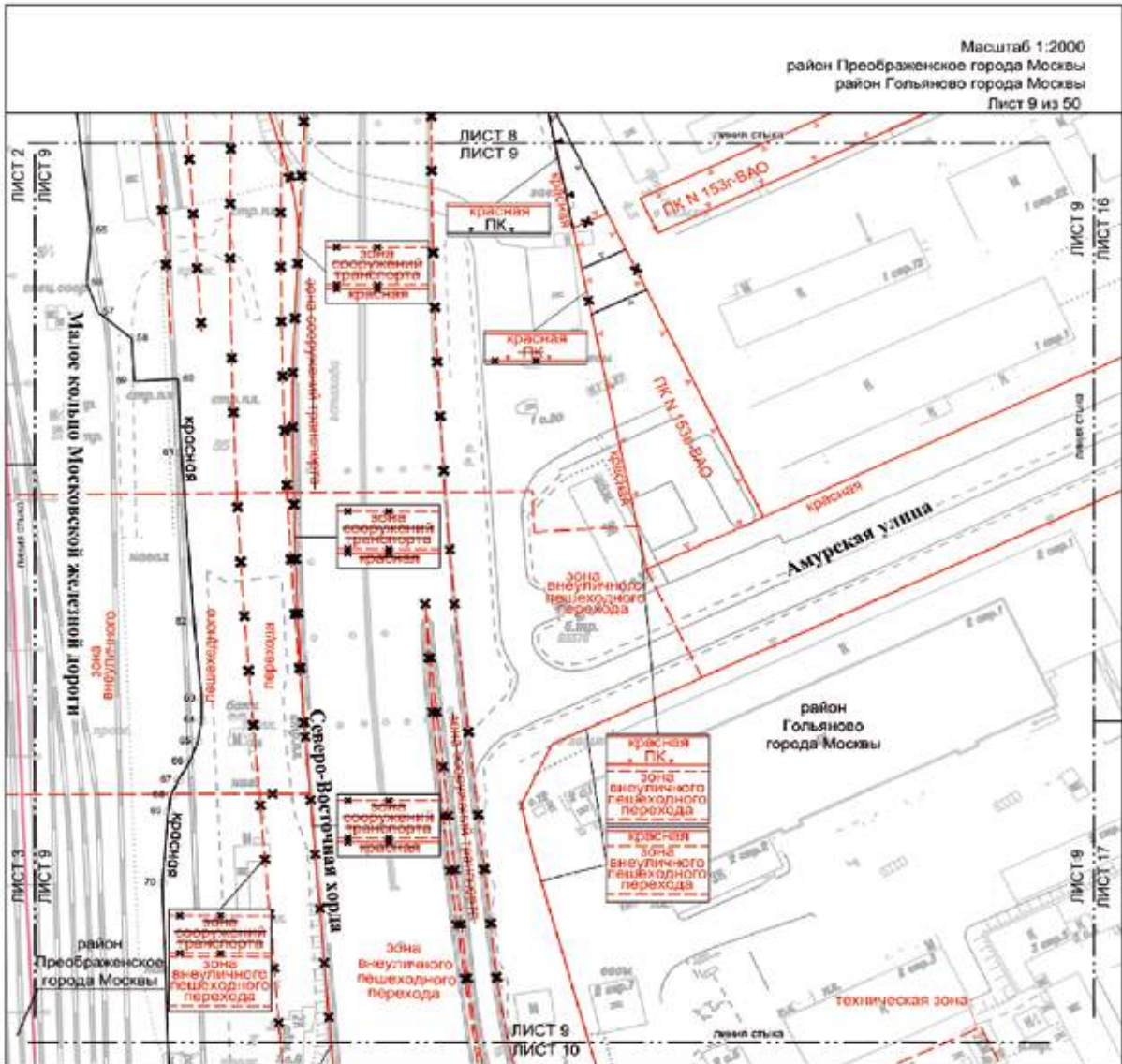
УСТАНАВЛИВАЕМЫЕ:

- красные линии улично-дорожной сети
- границы объектов природного комплекса города Москвы
- красные линии объектов дорожно - мостового строительства

1
номера характерных точек устанавливаемых красных линий

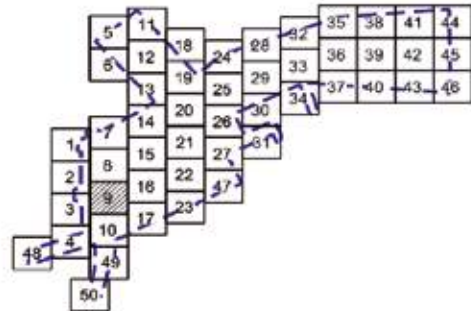


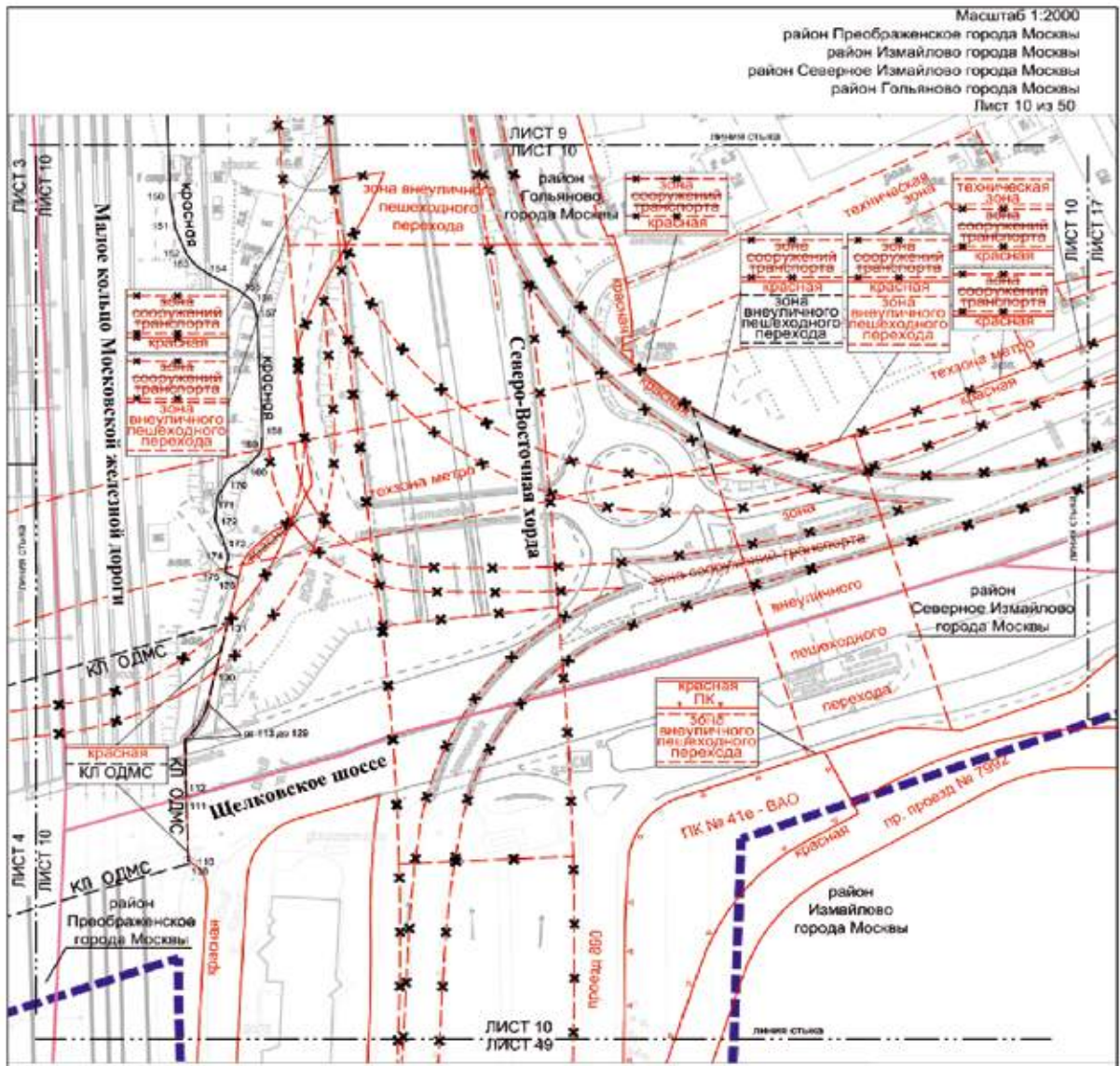
Масштаб 1:2000
 район Преображенское города Москвы
 район Гольяново города Москвы
 Лист 9 из 50



УСЛОВНЫЕ ОБОЗНАЧЕНИЯ:

- ГРАНИЦЫ:**
 район города Москвы
- ЛИНИИ ГРАДОСТРОИТЕЛЬНОГО РЕГУЛИРОВАНИЯ:**
- СХИЩАЮЩИЕ:**
 - красная - красные линии улично-дорожной сети
 - зона внеуличного пешеходного перехода - границы зон внеуличных пешеходных переходов
 - техническая зона - границы технических зон инженерных коммуникаций и сооружений
 - ПК - границы объектов градостроительного комплекса города Москвы
- ОТМЕНЯЕМЫЕ:**
 - красная линия - красные линии улично-дорожной сети
 - зона обслуживания транспорта - границы зон транспортных сооружений
 - зона внеуличного пешеходного перехода - границы объектов природного комплекса города Москвы
- УСТАНАВЛИВАЕМЫЕ:**
 - красная линия - красные линии улично-дорожной сети
 - ПК - границы объектов природного комплекса города Москвы
 - 60 - номер характерных точек устанавливаемых красных линий



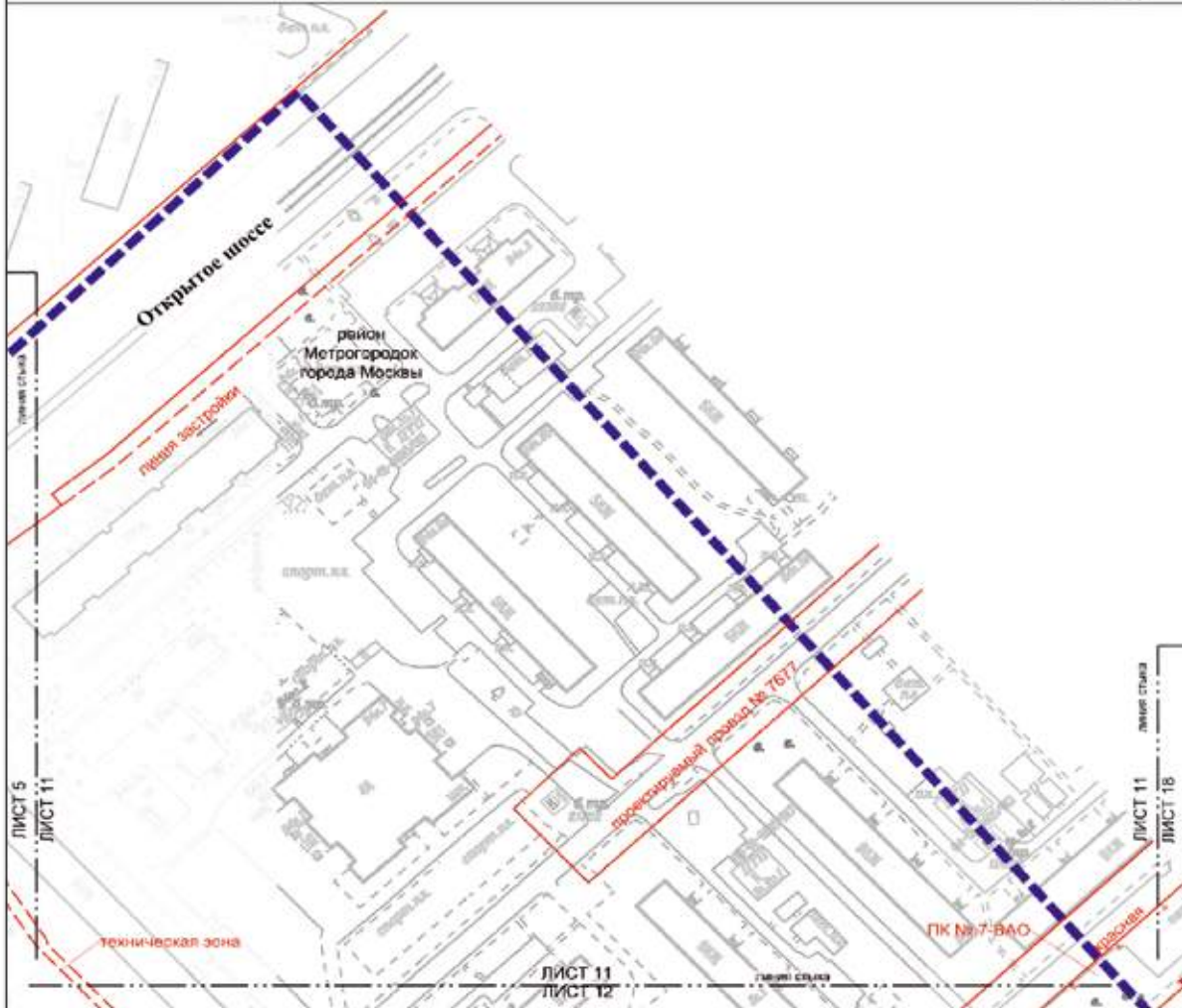


УСЛОВНЫЕ ОБОЗНАЧЕНИЯ:






- ГРАНИЦЫ:**
- подготовки проекта планировки территории
 - районов города Москвы
- ЛИНИИ ГРАДОСТРОИТЕЛЬНОГО РЕГУЛИРОВАНИЯ:**
- СУЩЕСТВУЮЩИЕ:**
- красная линия
 - зона внеуличного пешеходного перехода
 - линия метро
 - техническая зона
 - ПК
- ОТМЕНЯЕМЫЕ:**
- красная линия
 - зона внеуличного пешеходного перехода
 - зона внеуличного пешеходного перехода

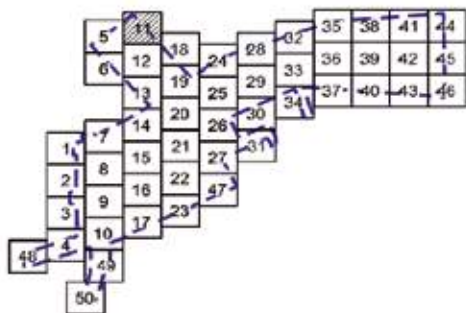


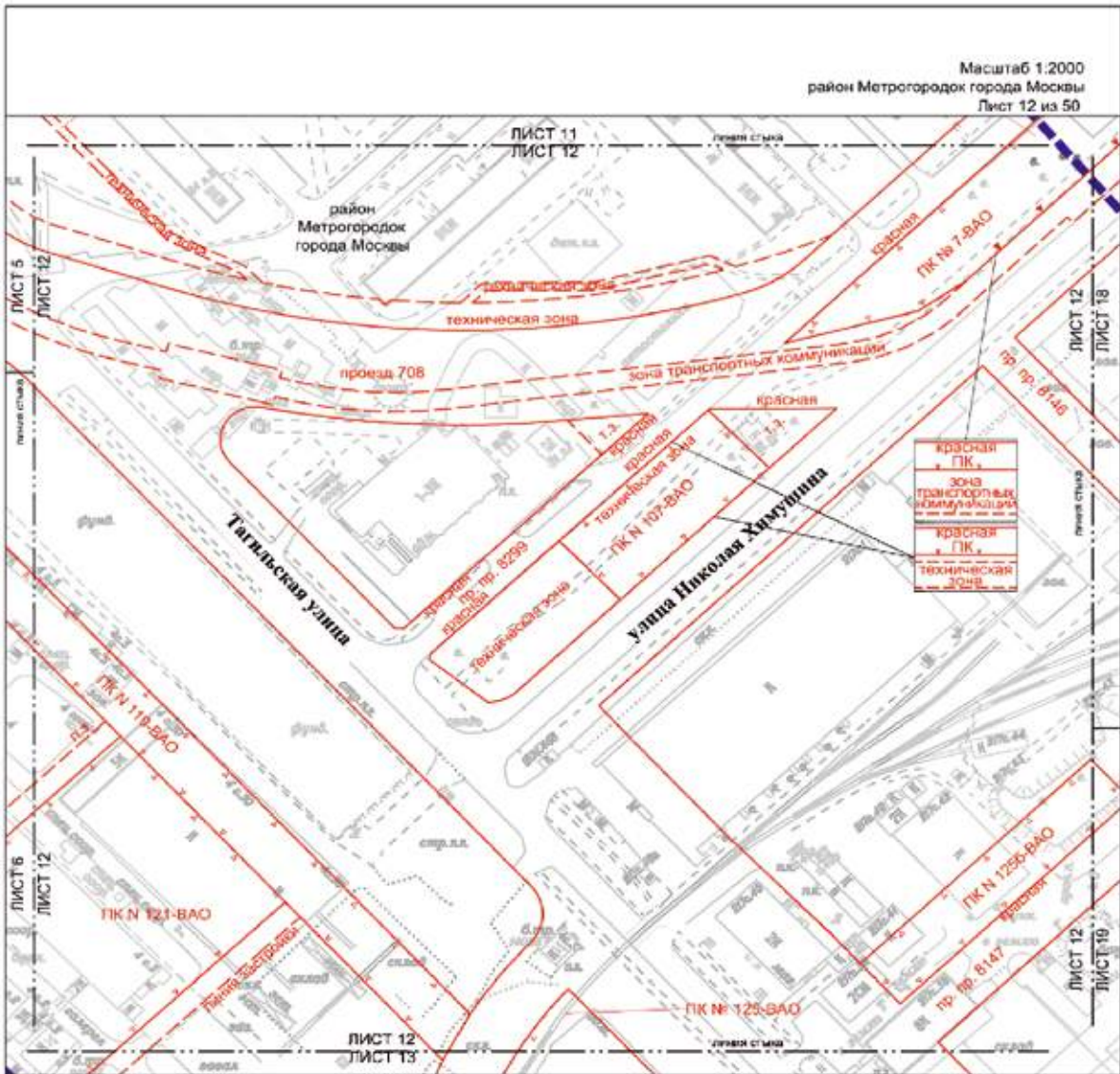
Масштаб 1:2000
район Метрогородок города Москвы
Лист 11 из 50



УСЛОВНЫЕ ОБОЗНАЧЕНИЯ:

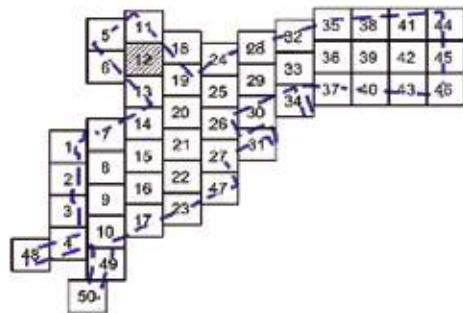
- ГРАНИЦЫ:**
 подготовка проекта планировки территории
- ЛИНИИ ГРАДОСТРОИТЕЛЬНОГО РЕГУЛИРОВАНИЯ:**
СУЩЕСТВУЮЩИЕ:
 красная — красные линии улично-дорожной сети
 ПК — границы объектов природного комплекса города Москвы
 линия застройки — границы линий застройки
 техническая зона — границы технических зон инженерных коммуникаций и сооружений

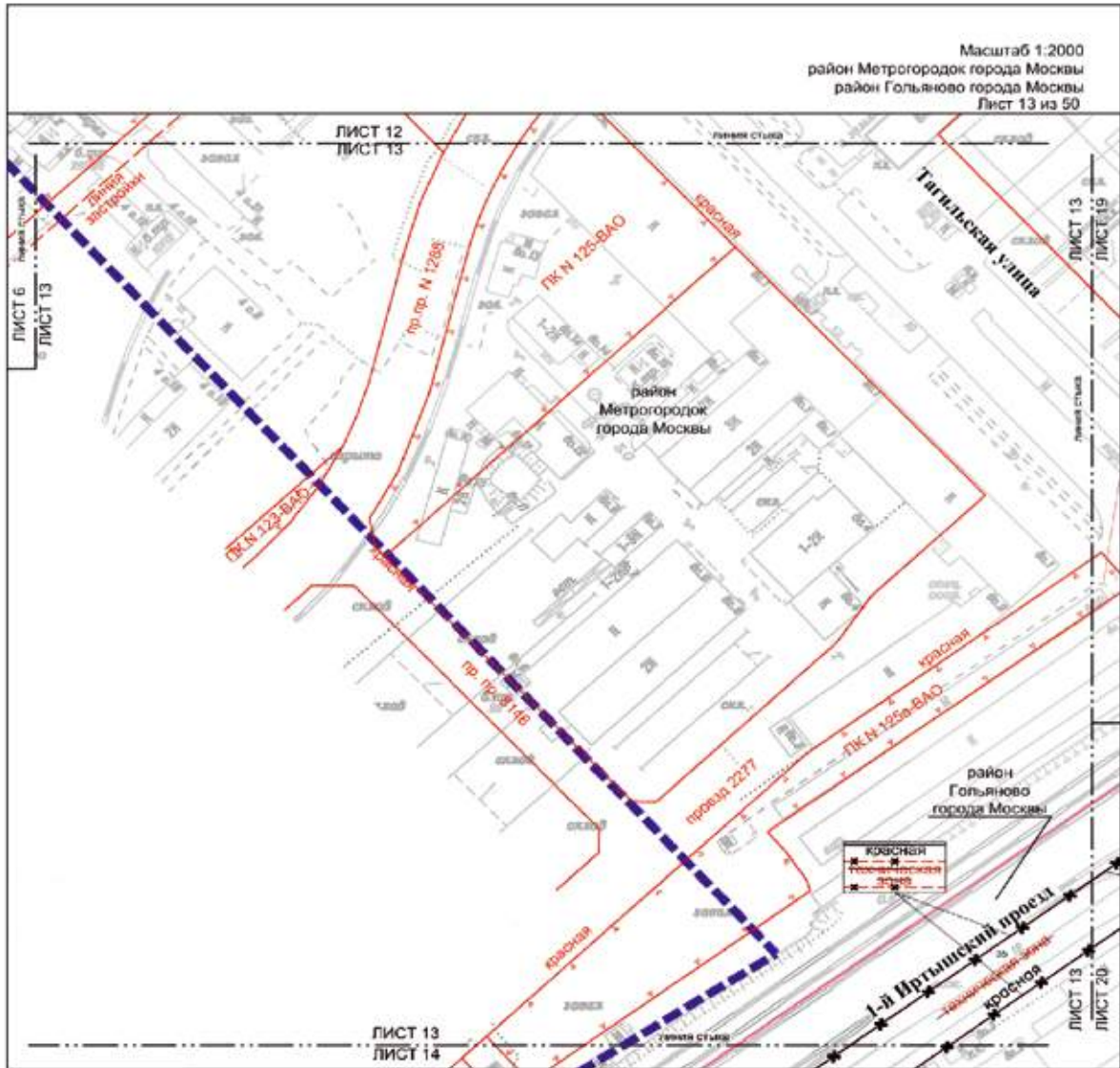




УСЛОВНЫЕ ОБОЗНАЧЕНИЯ:

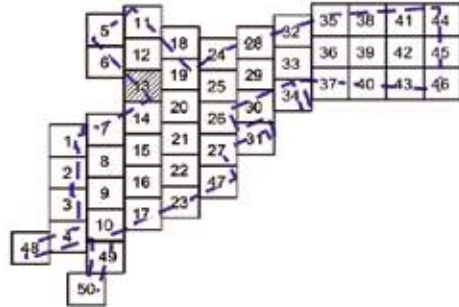
- ГРАНЬДЫ:**
 ■■■■■ подготовка проекта планировки территории
- ЛИНИИ ГРАДОСТРОИТЕЛЬНОГО РЕГУЛИРОВАНИЯ:**
 СИМВОЛИЗИРУЮЩИЕ:
- красная линия — красные линии улично-дорожной сети
 - красная линия ПКО — границы объектов городского комплекса города Москвы
 - линия застройки — границы линий застройки
 - техническая зона — границы технических зон инженерных коммуникаций и сооружений
 - зона транспортной обмундирования — границы зон транспортных коммуникаций

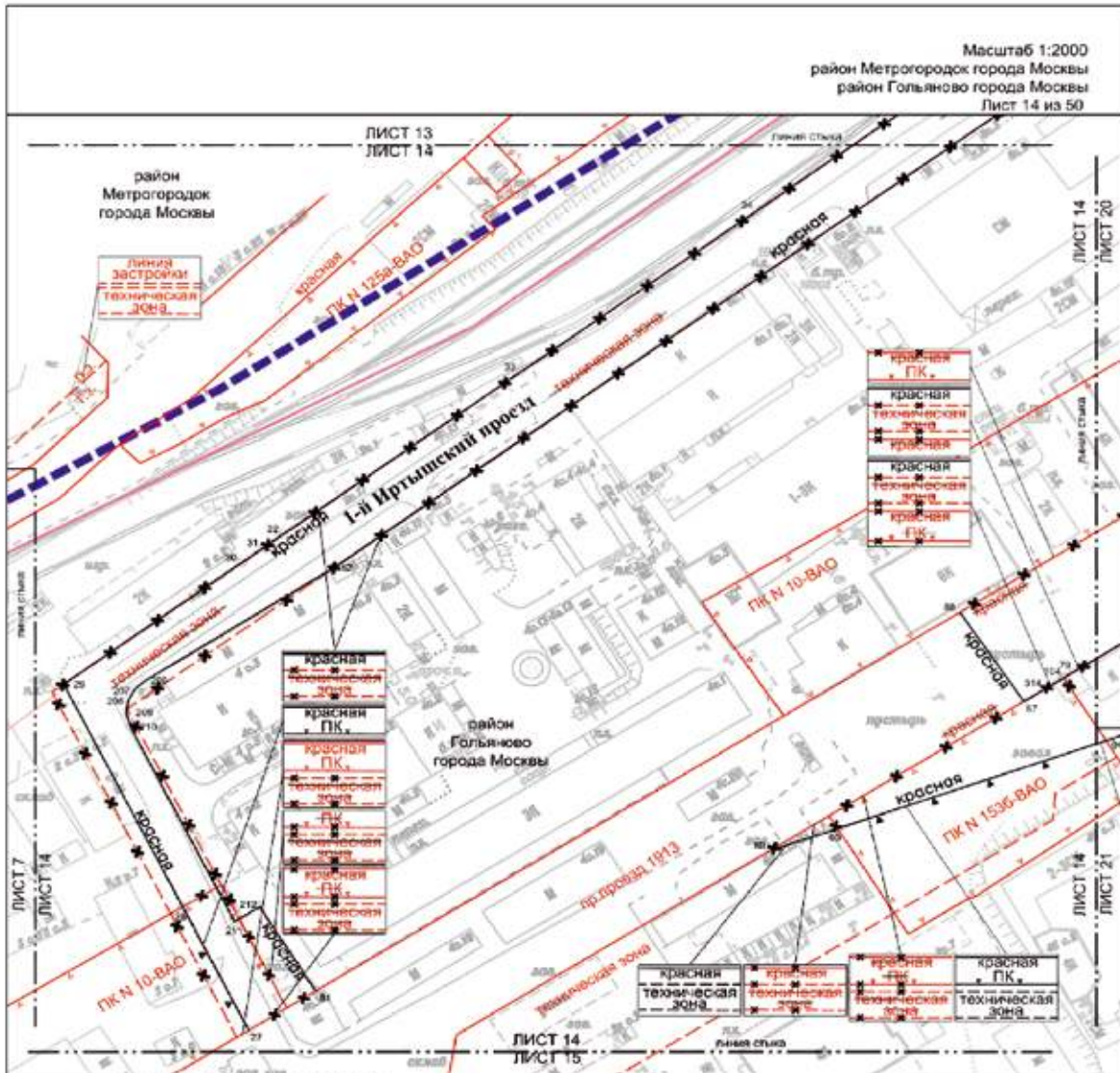




УСЛОВНЫЕ ОБОЗНАЧЕНИЯ:

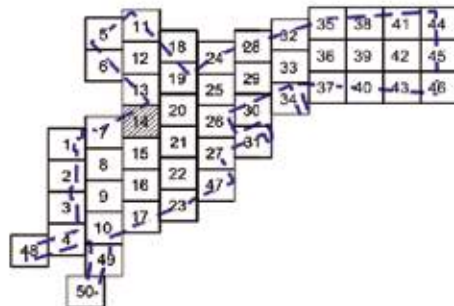
- ГРАНИЦЫ:**
- граница территории проекта планировки территории
 - границы районов города Москвы
- ЛИНИИ ГРАДОСТРОИТЕЛЬНОГО РЕГУЛИРОВАНИЯ:**
- СУЩЕСТВУЮЩИЕ:**
- красная линия — крайние линии улично-дорожной сети
 - ПК — границы объектов природного комплекса города Москвы
 - линия застройки — границы линий застройки
- ОТМЕНЯЕМЫЕ:**
- границы пешеходных зон и инженерно-коммуникаций и сооружений
- УСТАНАВЛИВАЕМЫЕ:**
- красная линия — красные линии улично-дорожной сети
 - 30 — номера характерных точек устанавливаемых красных линий



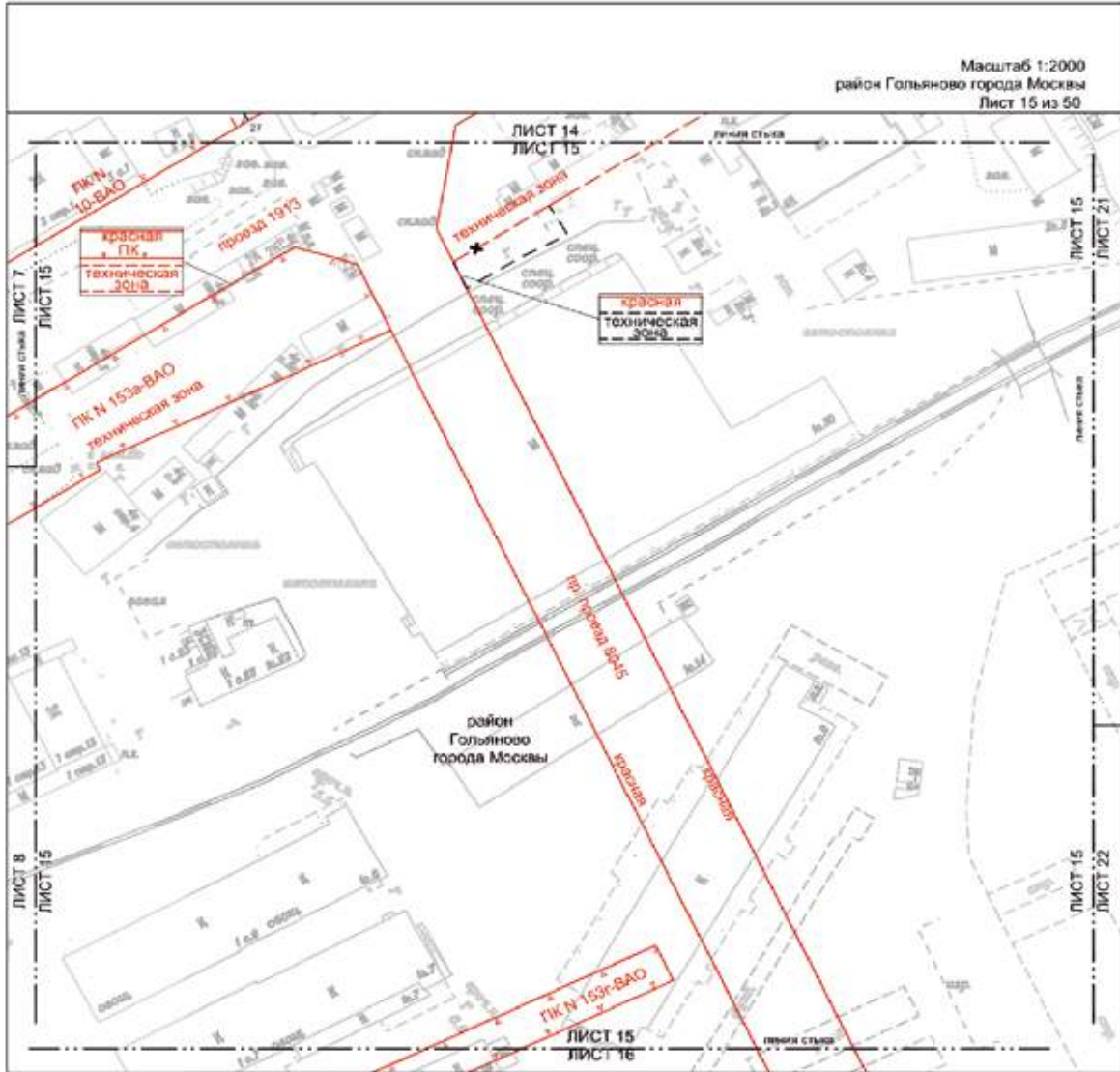


УСЛОВНЫЕ ОБОЗНАЧЕНИЯ:

- ГРАНИЦЫ**
- подготовка проекта планировки территории
 - района города Москвы
- ЛИНИИ ГРАДОСТРОИТЕЛЬНОГО РЕГУЛИРОВАНИЯ:**
- СУЩЕСТВУЮЩИЕ:**
- красная линия улично-дорожной сети
 - границы объектов природного комплекса города Москвы
 - границы линий застройки
 - границы технико-вещных зон и инженерных коммуникаций и сооружений
- ОТМЕНЯЕМЫЕ:**
- красные линии улично-дорожной сети
 - границы технико-вещных зон и инженерных коммуникаций и сооружений
 - границы объектов природного комплекса города Москвы
- УСТАНОВЛИВАЕМЫЕ:**
- красные линии улично-дорожной сети
 - границы объектов природного комплекса города Москвы
 - границы технико-вещных зон и инженерных коммуникаций и сооружений
- 10



Масштаб 1:2000
район Гольяново города Москвы
Лист 15 из 50



УСЛОВНЫЕ ОБОЗНАЧЕНИЯ:

ЛИНИИ ГРАДОСТРОИТЕЛЬНОГО РЕГУЛИРОВАНИЯ:

СНИЖАЮЩИЕ:

- красная линия улично-дорожной сети
- границы объектов природного комплекса города Москвы
- границы технических зон инженерных коммуникаций и сооружений

ОТМЕНЯЕМЫЕ:

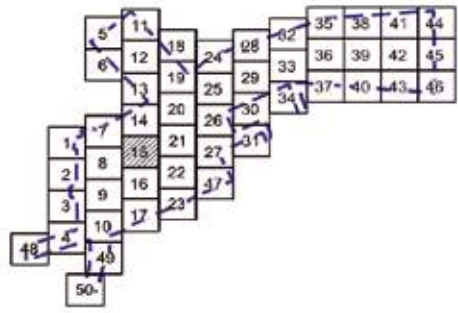
- красные линии улично-дорожной сети
- границы технических зон инженерных коммуникаций и сооружений
- границы объектов природного комплекса города Москвы

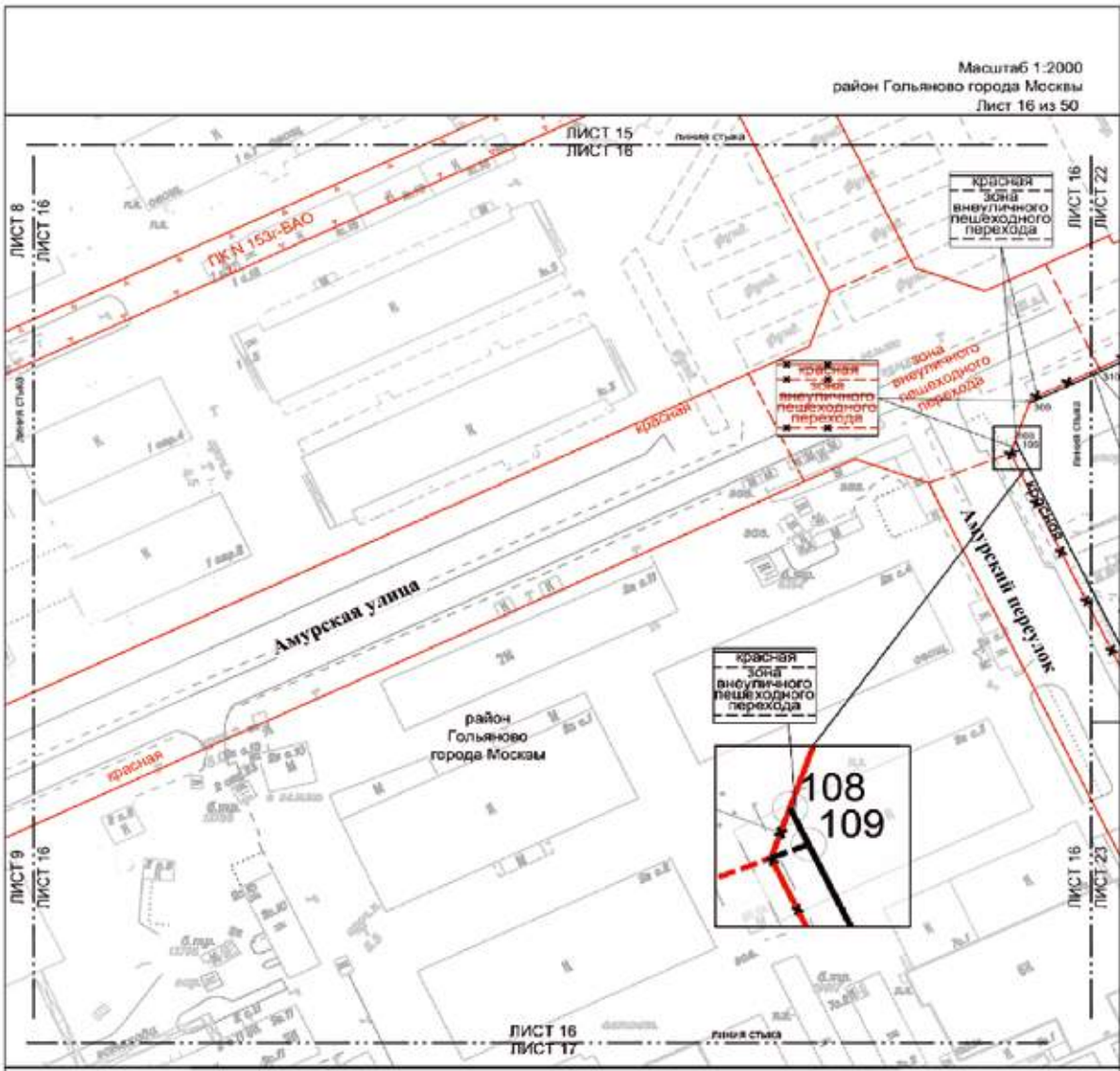
УСТАНОВЛИВАЕМЫЕ:

- красные линии улично-дорожной сети
- границы объектов природного комплекса города Москвы
- границы технических зон инженерных коммуникаций и сооружений

27

номера характерных точек устанавливаемых красных линий





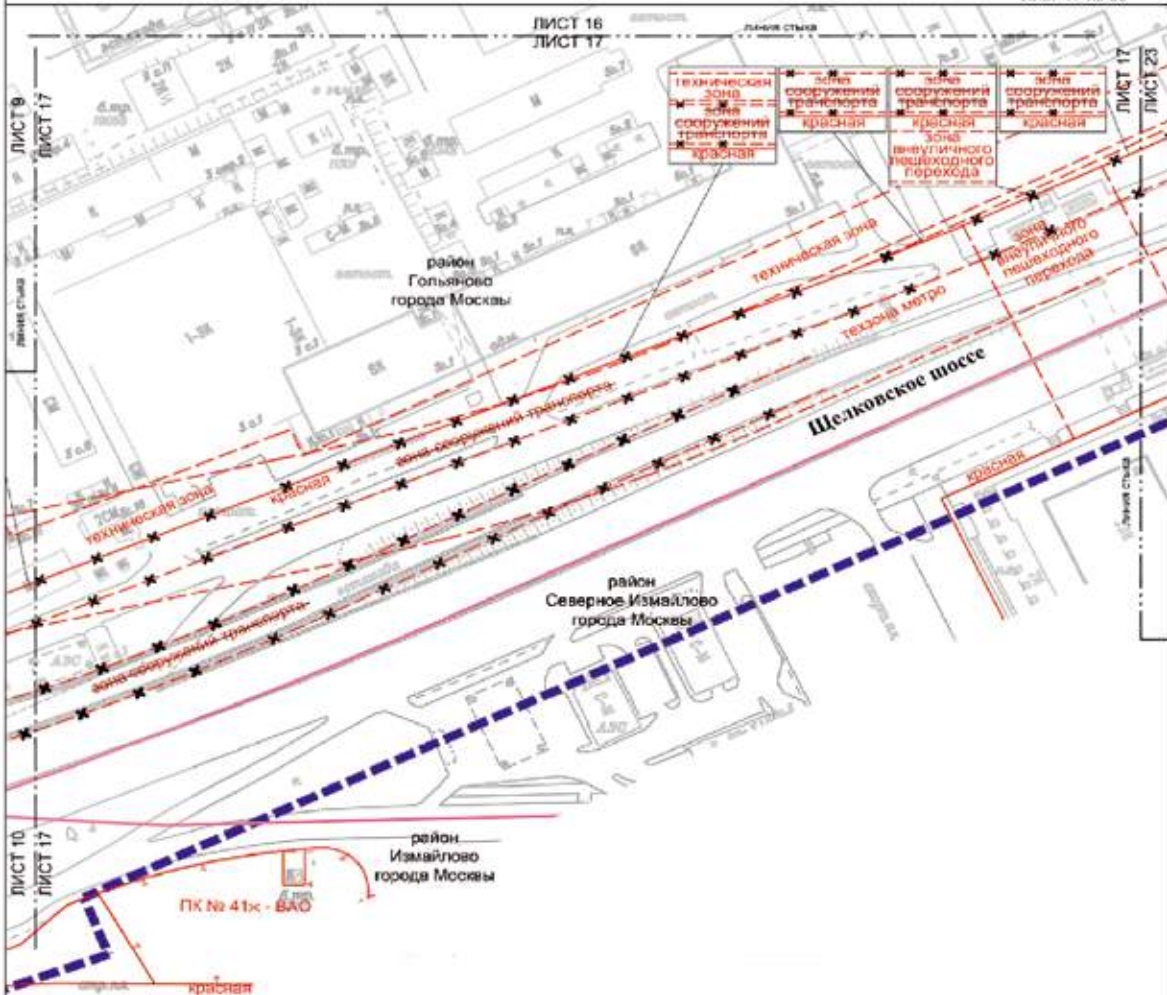
УСЛОВНЫЕ ОБОЗНАЧЕНИЯ:

ЛИНИИ ГРАДОСТРОИТЕЛЬНОГО РЕГУЛИРОВАНИЯ:

- СУЩЕСТВУЮЩИЕ:**
- красная линия улицы-дорожной сети
 - границы зон внутренних пешеходных переходов
 - границы объектов порядного комплекса города Москвы
- ОТМЕНЯЕМЫЕ:**
- красные линии улицы-дорожной сети
 - границы зон внутренних пешеходных переходов
- УСТАНАВЛИВАЕМЫЕ:**
- красные линии улицы-дорожной сети
 - границы зон внутренних пешеходных переходов
 - номера характерных точек устанавливаемых красных линий

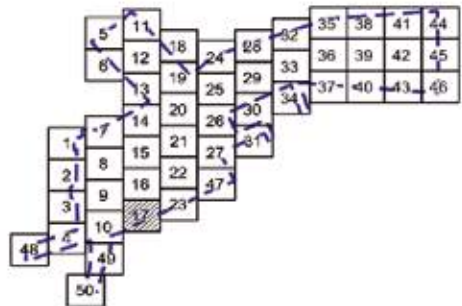


Масштаб 1:2000
 район Гольяново города Москвы
 район Северное Измайлово города Москвы
 район Измайлово города Москвы
 Лист 17 из 50

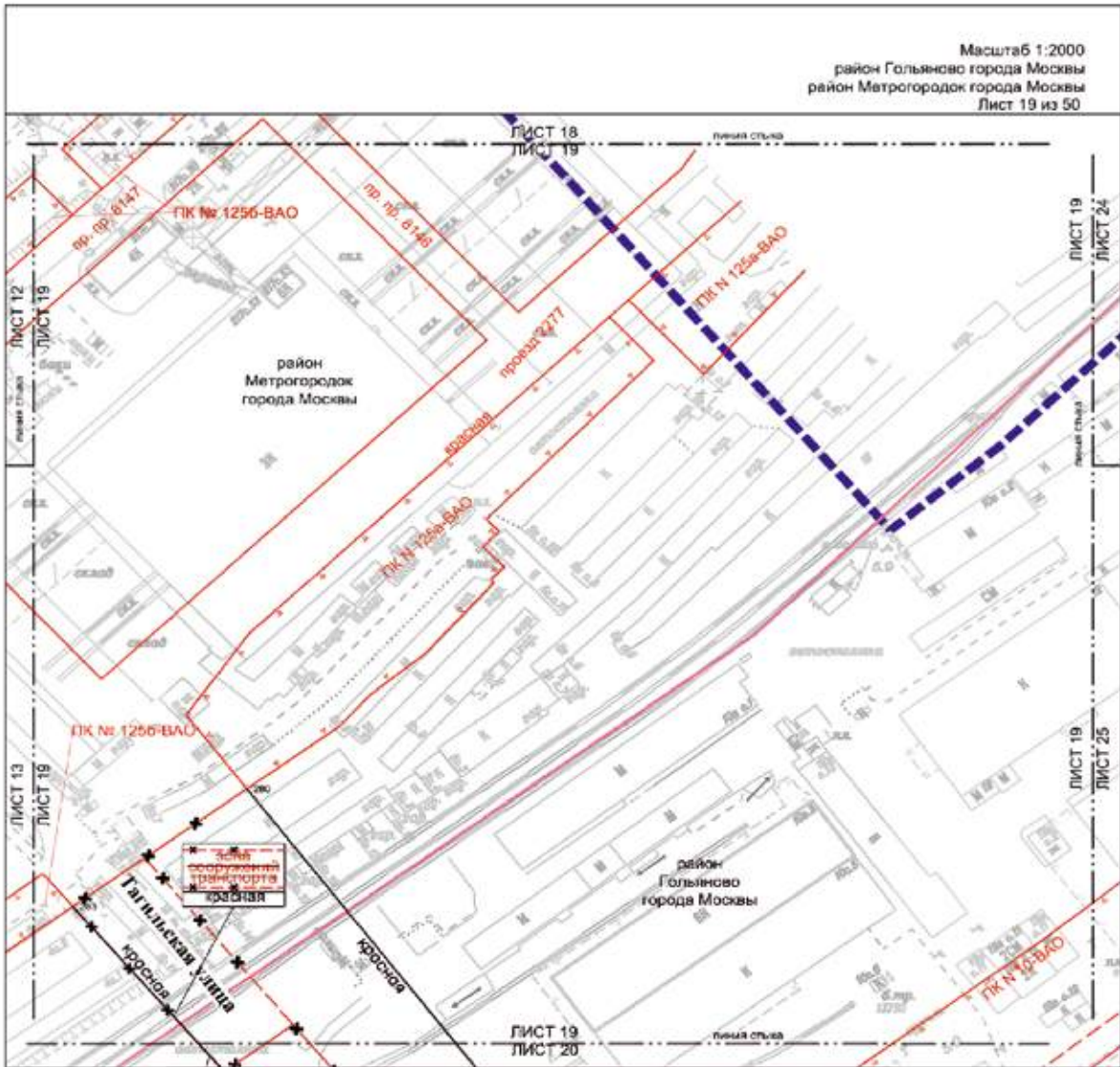


УСЛОВНЫЕ ОБОЗНАЧЕНИЯ:

- ГРАНИЦЫ:**
- подготовлен проект планировки территории
 - района города Москвы
- ЛИНИИ ГРАДОСТРОИТЕЛЬНОГО РЕГУЛИРОВАНИЯ:**
- СУЩЕСТВУЮЩИЕ:**
- красные линии улиц-дорожной сети
 - границы технических зон инженерных коммуникаций и сооружений
 - зона для сооружения пешеходного перехода
 - зона для сооружения метро
 - ПК
- ОТМЕНЯЕМЫЕ:**
- границы зон транспортных сооружений

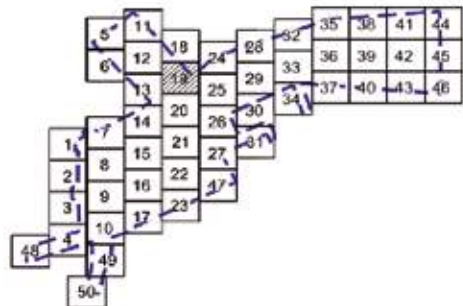


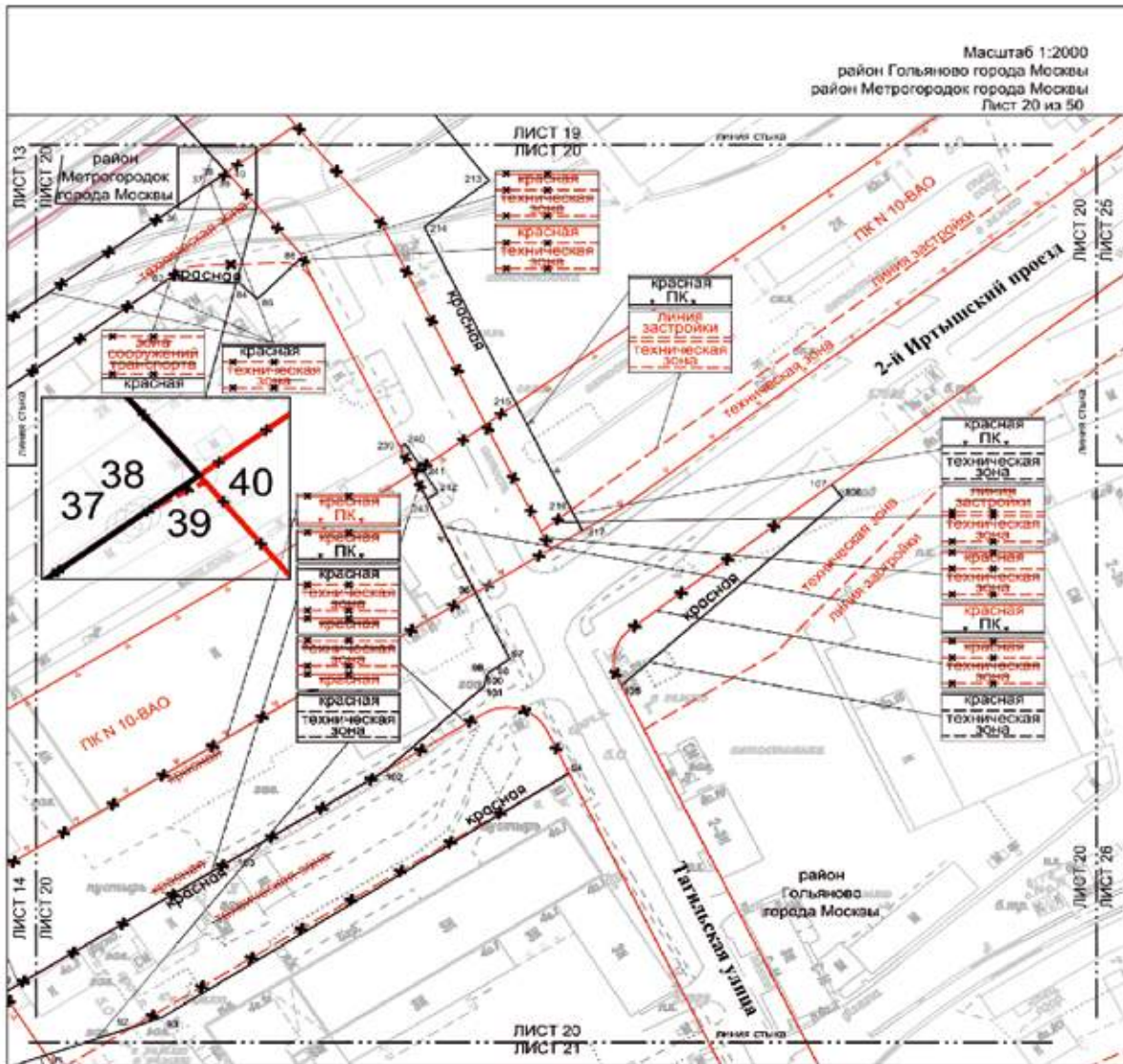
Масштаб 1:2000
 район Гольяново города Москвы
 район Метрогородок города Москвы
 Лист 19 из 50



УСЛОВНЫЕ ОБОЗНАЧЕНИЯ:

- ГРАНИЦЫ:**
 - - - - - подготовка проекта планировки территории
 - - - - - районов города Москвы
- ЛИНИИ ГРАДОСТРОИТЕЛЬНОГО РЕГУЛИРОВАНИЯ:**
- СУЩЕСТВУЮЩИЕ:**
 - красные линии улично-дорожной сети
 - ПК - границы объектов природного комплекса города Москвы
 - - - - - границы линий застройки
 - - - - - границы территориальных зон инженерной коммуникаций и сооружений
- ОТМЕНЯЕМЫЕ:**
 - красные линии улично-дорожной сети
 - - - - - границы зон транспортных сооружений
- УСТАНАВЛИВАЕМЫЕ:**
 - красные линии улично-дорожной сети
 - - - - - номера характерных точек устанавливаемых красных линий





УСЛОВНЫЕ ОБОЗНАЧЕНИЯ:

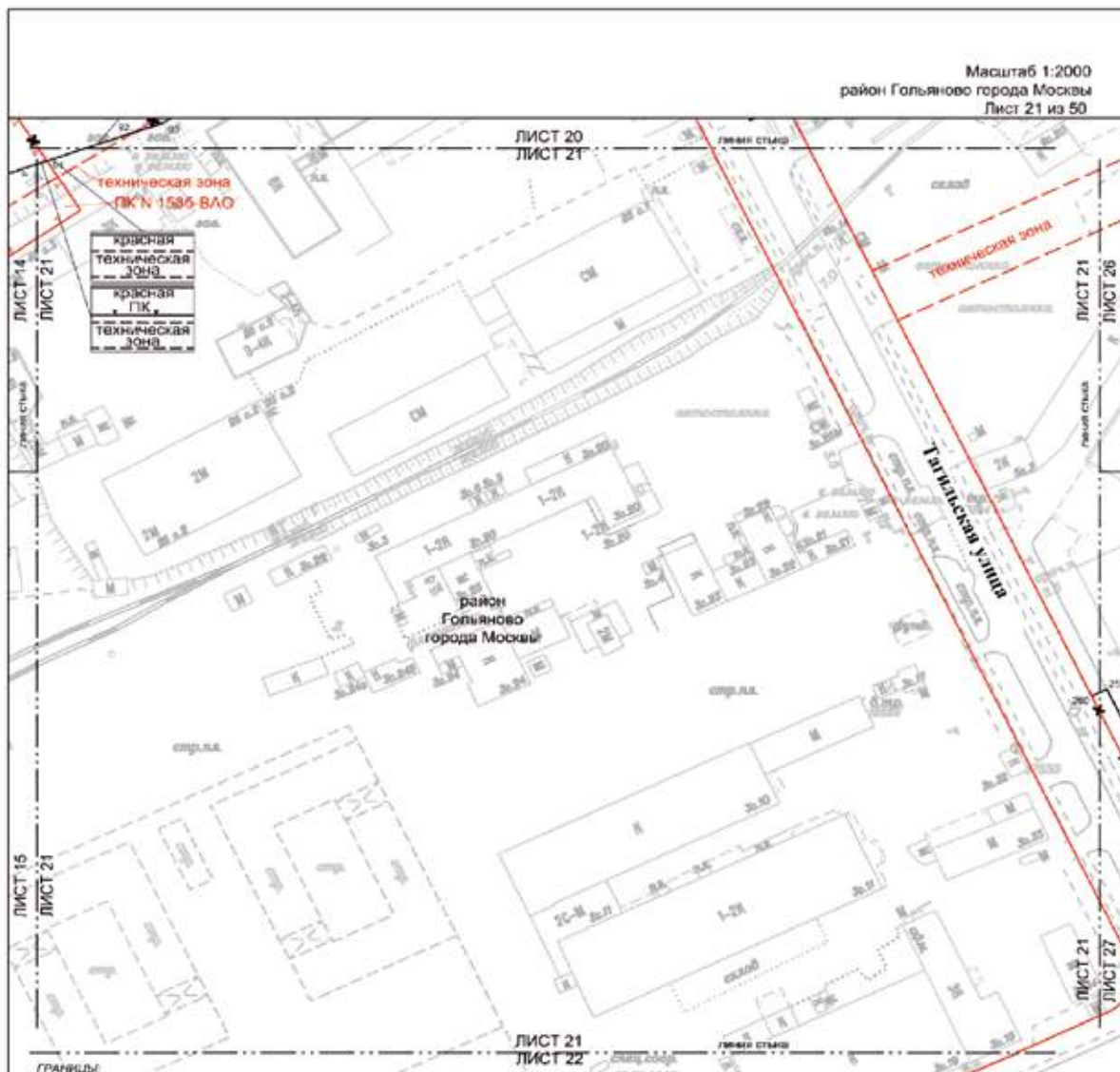
ГРАНИЦЫ:
 район города Москвы

ЛИНИИ ГРАДОСТРОИТЕЛЬНОГО РЕГУЛИРОВАНИЯ:

СУЩЕСТВУЮЩИЕ:
 красные линии: улицы-дорожной сети
 линия застройки: границы линий застройки
 техническая зона: границы зон инженерных коммуникаций и сооружений
 ПК: границы объектов планировочного комплекса города Москвы

ОТМЕНЯЕМЫЕ:
 красные линии: улицы-дорожной сети
 границы зон инженерных коммуникаций и сооружений
 границы объектов планировочного комплекса города Москвы
 границы зон транспортных сооружений

УСТАНАВЛИВАЕМЫЕ:
 красные линии: улицы-дорожной сети
 границы зон инженерных коммуникаций и сооружений
 ПК: границы объектов планировочного комплекса города Москвы
 40: номера характерных точек устанавливаемых красных линий

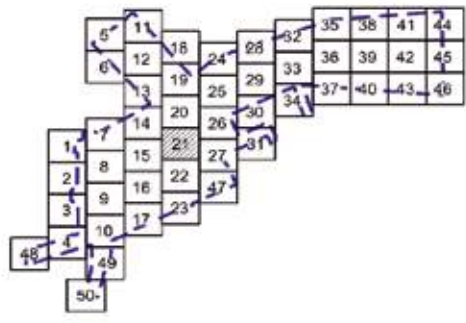


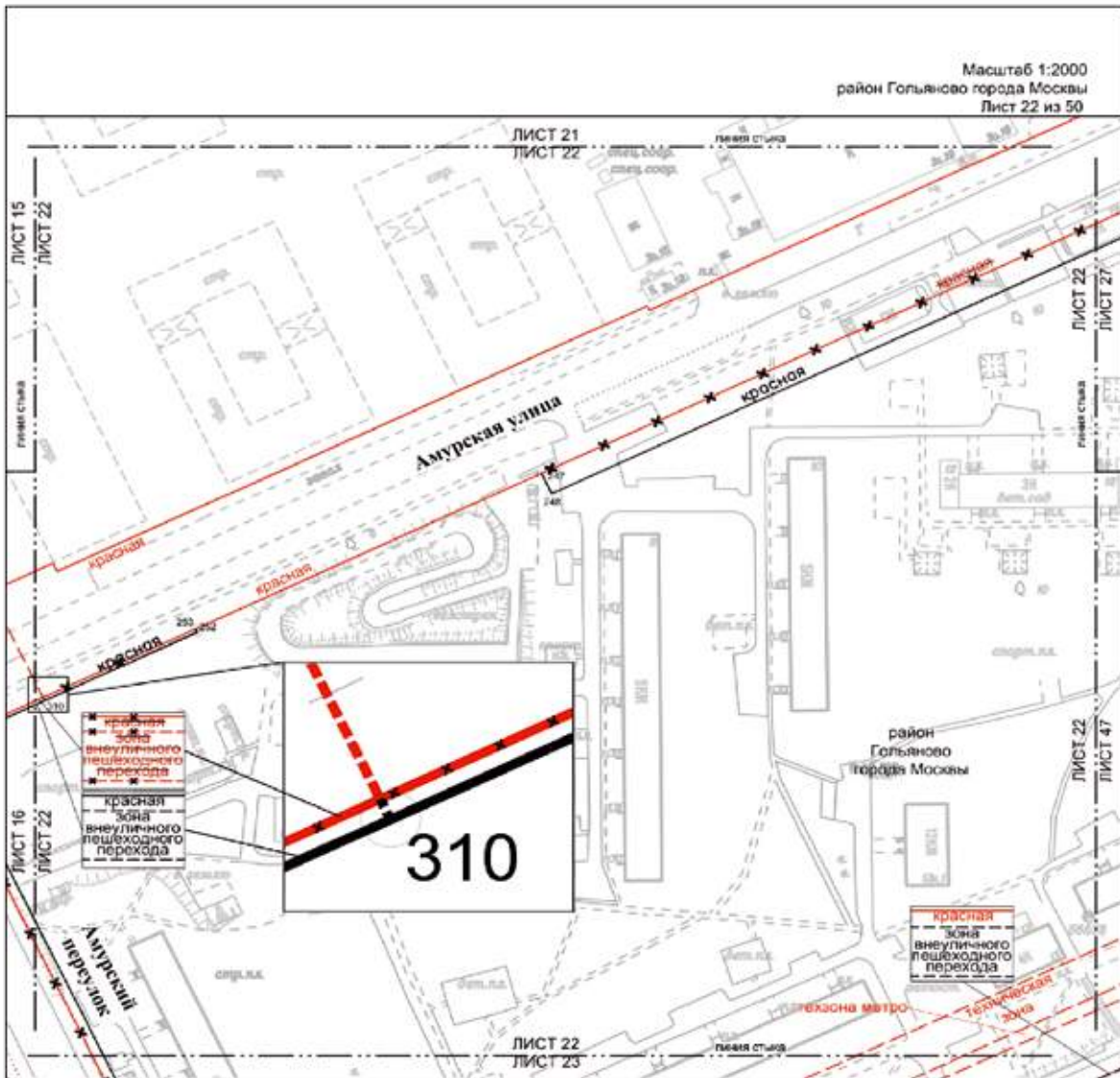
Масштаб 1:2000
район Гольяново города Москвы
Лист 21 из 50

УСЛОВНЫЕ ОБОЗНАЧЕНИЯ:

ЛИНИИ ГРАДОСТРОИТЕЛЬНОГО РЕГУЛИРОВАНИЯ:

С ИСУЩЕСТВУЮЩИЕ	
	красные линии улично-дорожной сети
	границы технических зон инженерных коммуникаций и сооружений
	границы объектов природного комплекса города Москвы
ОТЛАЖИВАЕМЫЕ	
	красные линии улично-дорожной сети
	границы объектов природного комплекса города Москвы
	границы технических зон инженерных коммуникаций и сооружений
УСТАНОВЛИВАЕМЫЕ	
	красные линии улично-дорожной сети
	границы технических зон инженерных коммуникаций и сооружений
	границы объектов природного комплекса города Москвы
	номера характерных точек устанавливаемых красных линий





УСЛОВНЫЕ ОБОЗНАЧЕНИЯ:

ЛИНИИ ГРАДОСТРОИТЕЛЬНОГО РЕГУЛИРОВАНИЯ:

СУЩЕСТВУЮЩИЕ:

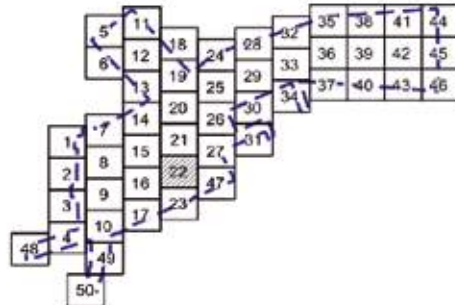
- красная линия улично-дорожной сети
- границы зон внеуличных пешеходных переходов
- границы технических зон инженерных коммуникаций и сооружений
- границы технических зон метрополитана

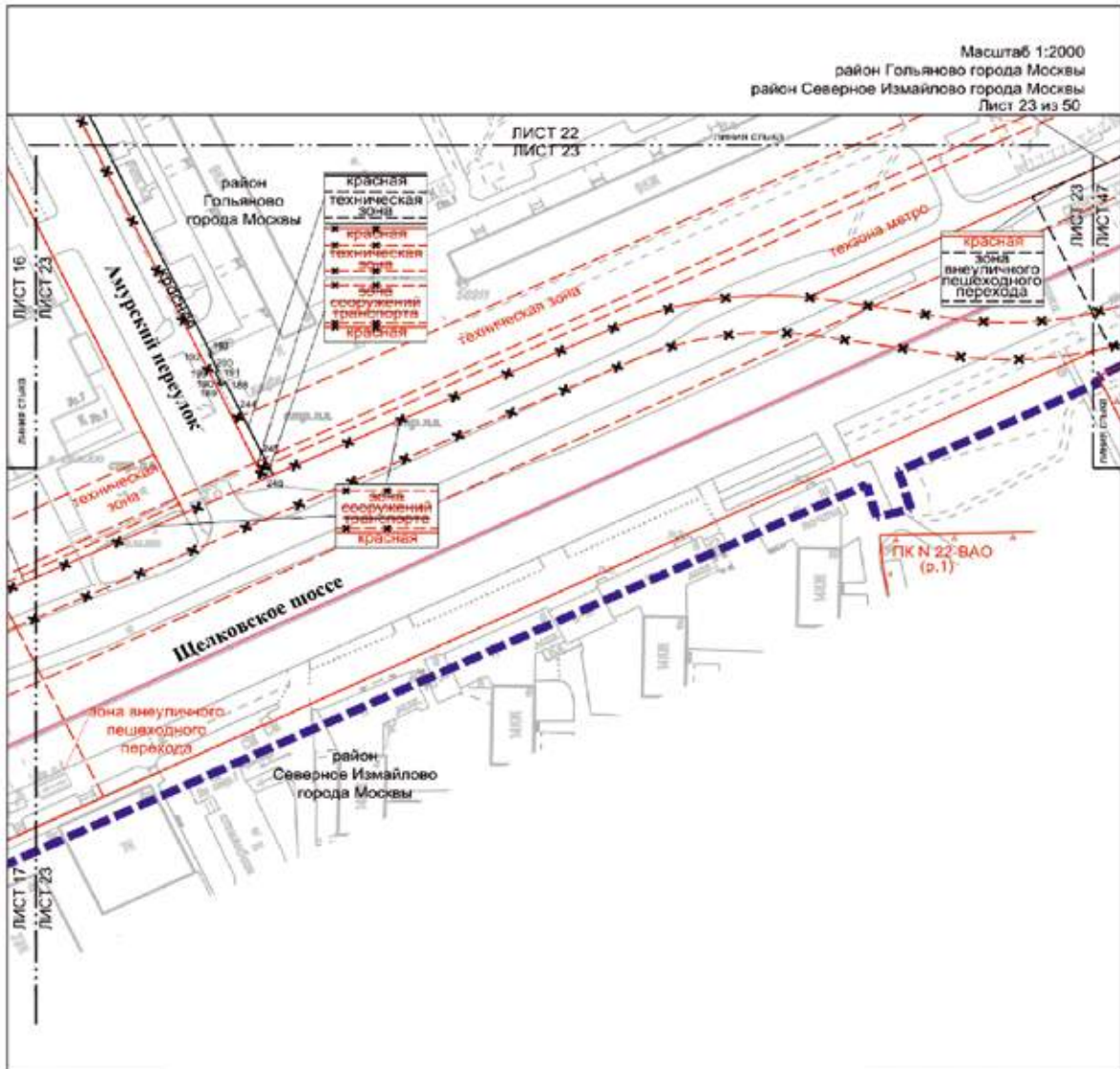
ОТМЕНЯЕМЫЕ:

- красная линия улично-дорожной сети
- границы зон внеуличных пешеходных переходов

УСТАНАВЛИВАЕМЫЕ:

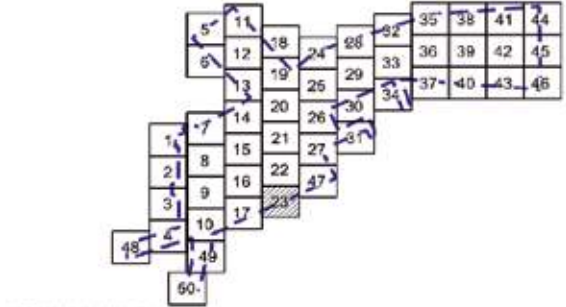
- красная линия улично-дорожной сети
- границы зон внеуличных пешеходных переходов
- номера характерных точек устанавливаемых красных линий





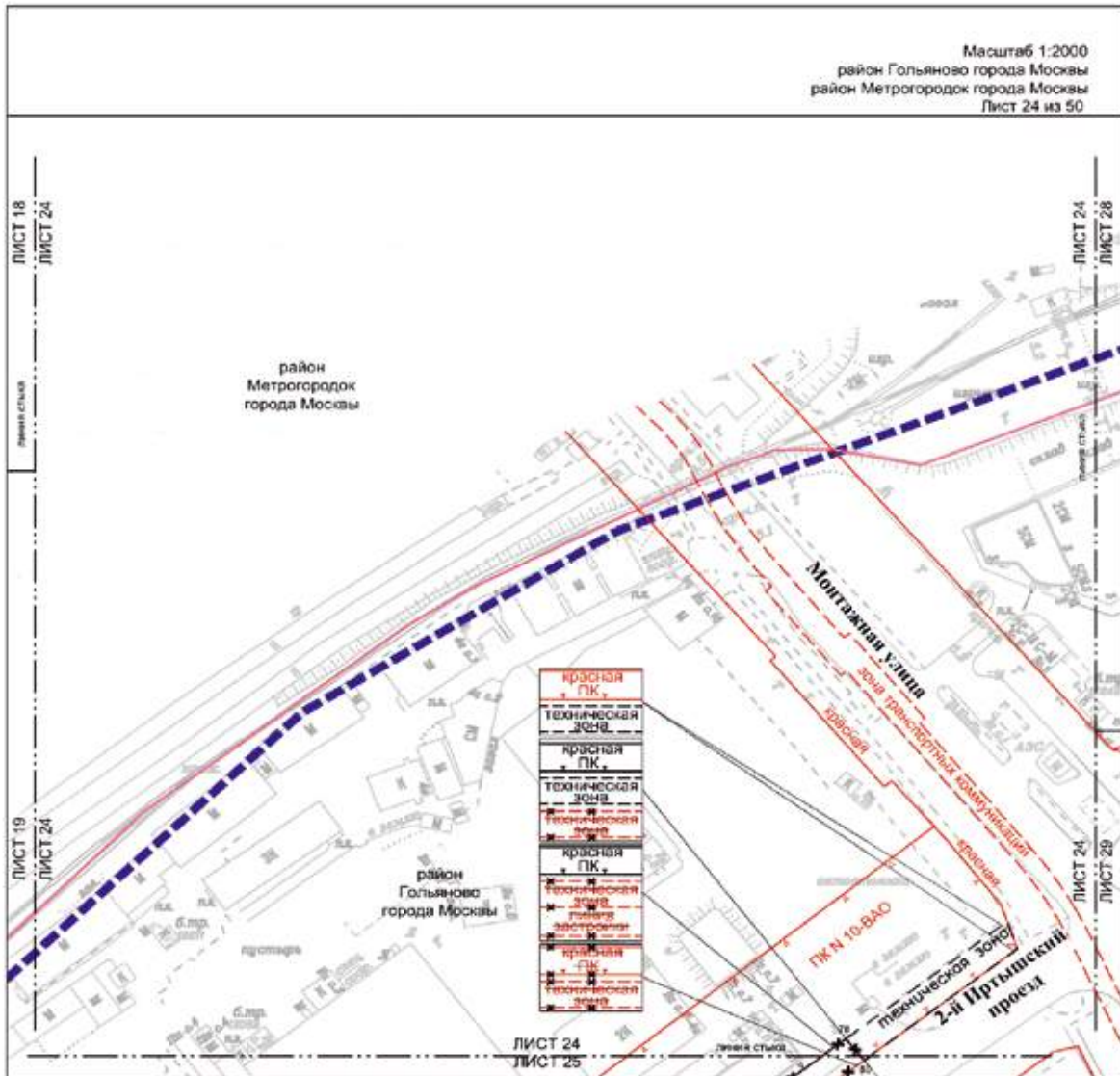
УСЛОВНЫЕ ОБОЗНАЧЕНИЯ:

- ГРАНИЦЫ:**
- подготовка проекта планировки территории
 - района города Москвы
- ЛИНИИ ГРАДОСТРОИТЕЛЬНОГО РЕГУЛИРОВАНИЯ:**
- СУЩЕСТВУЮЩИЕ:**
- красная линия улично-дорожной сети
 - границы технических зон инженерных коммуникаций и сооружений
 - границы зон внеуличных пешеходных переходов
 - границы объектов природного комплекса города Москвы
 - границы технических зон метрополитена
- ОТМЕНЯЕМЫЕ:**
- красная линия улично-дорожной сети
 - границы технических зон инженерных коммуникаций и сооружений
 - границы зон транспортных сооружений



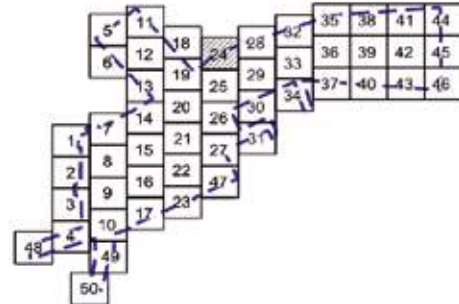
- УСТАНАВЛИВАЕМЫЕ:**
- красная линия улично-дорожной сети
 - границы технических зон инженерных коммуникаций и сооружений
 - границы зон внеуличных пешеходных переходов
 - контрасти характерных тонов устанавливаемых красных линий

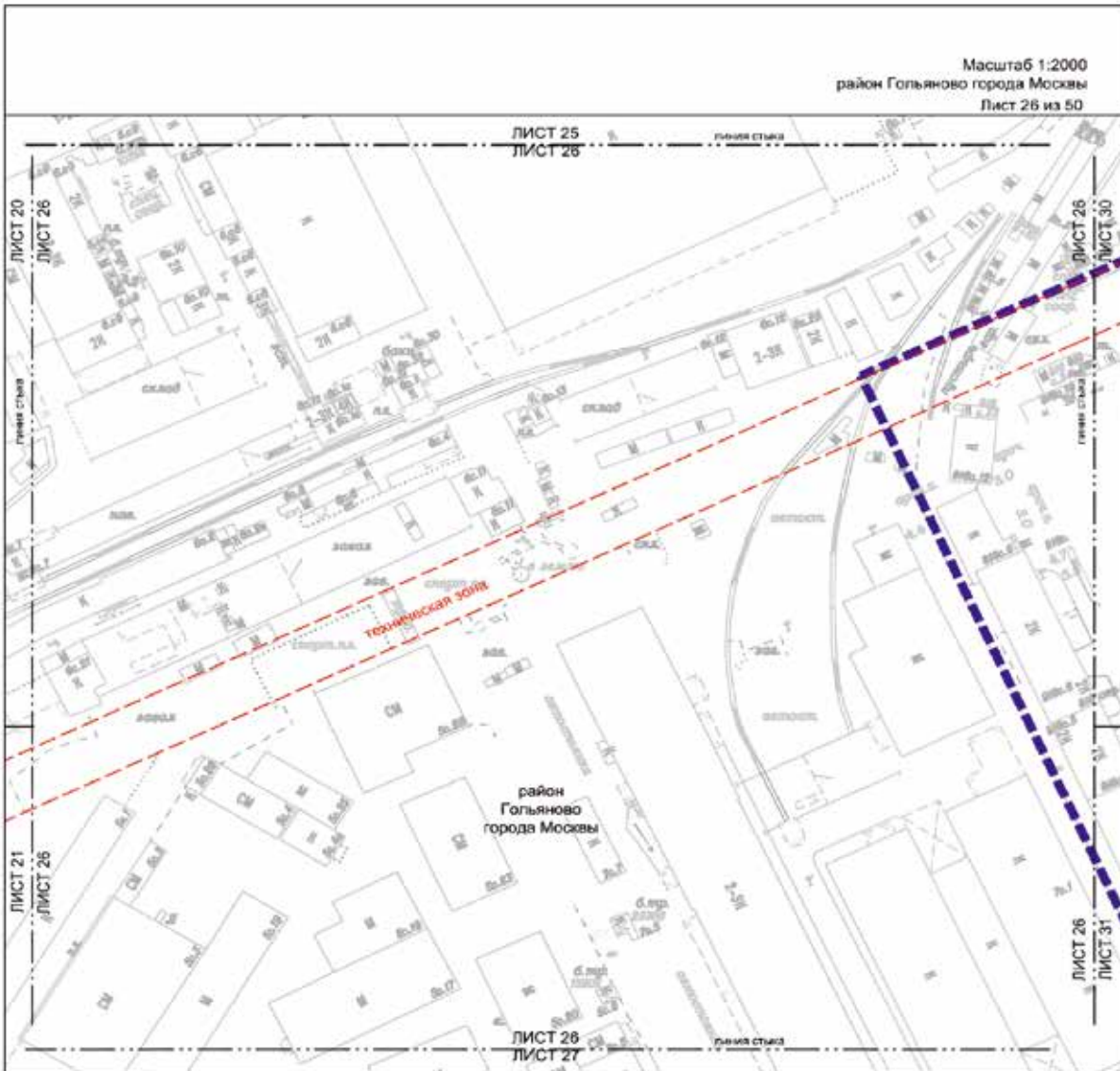
Масштаб 1:2000
 район Гольяново города Москвы
 район Метрогородок города Москвы
 Лист 24 из 50



УСЛОВНЫЕ ОБОЗНАЧЕНИЯ:

- ГРАНИЦЫ:**
- подполоса проспекта планировки территории
 - районная граница города Москвы
- ЛИНИИ ГРАДОСТРОИТЕЛЬНОГО РЕГУЛИРОВАНИЯ:**
- СУЩЕСТВУЮЩИЕ:**
- красная линия
 - красная ПК
 - зона транспортной коммуникации
- ОТМЕНЯЕМЫЕ:**
- красная линия
 - красная ПК
 - техническая зона
 - зона инженерных коммуникаций и сооружений
 - границы линий застройки
- УСТАНАВЛИВАЕМЫЕ:**
- красная линия
 - техническая зона
 - ПК
- 79





УСЛОВНЫЕ ОБОЗНАЧЕНИЯ:

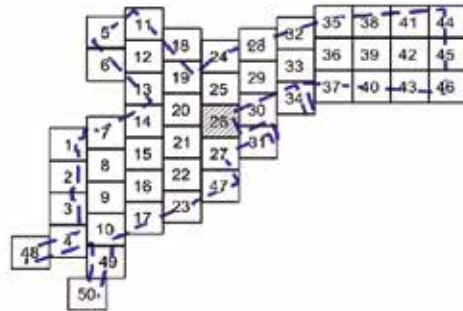
ГРАНИЦЫ:

— подготовка проекта планировки территории

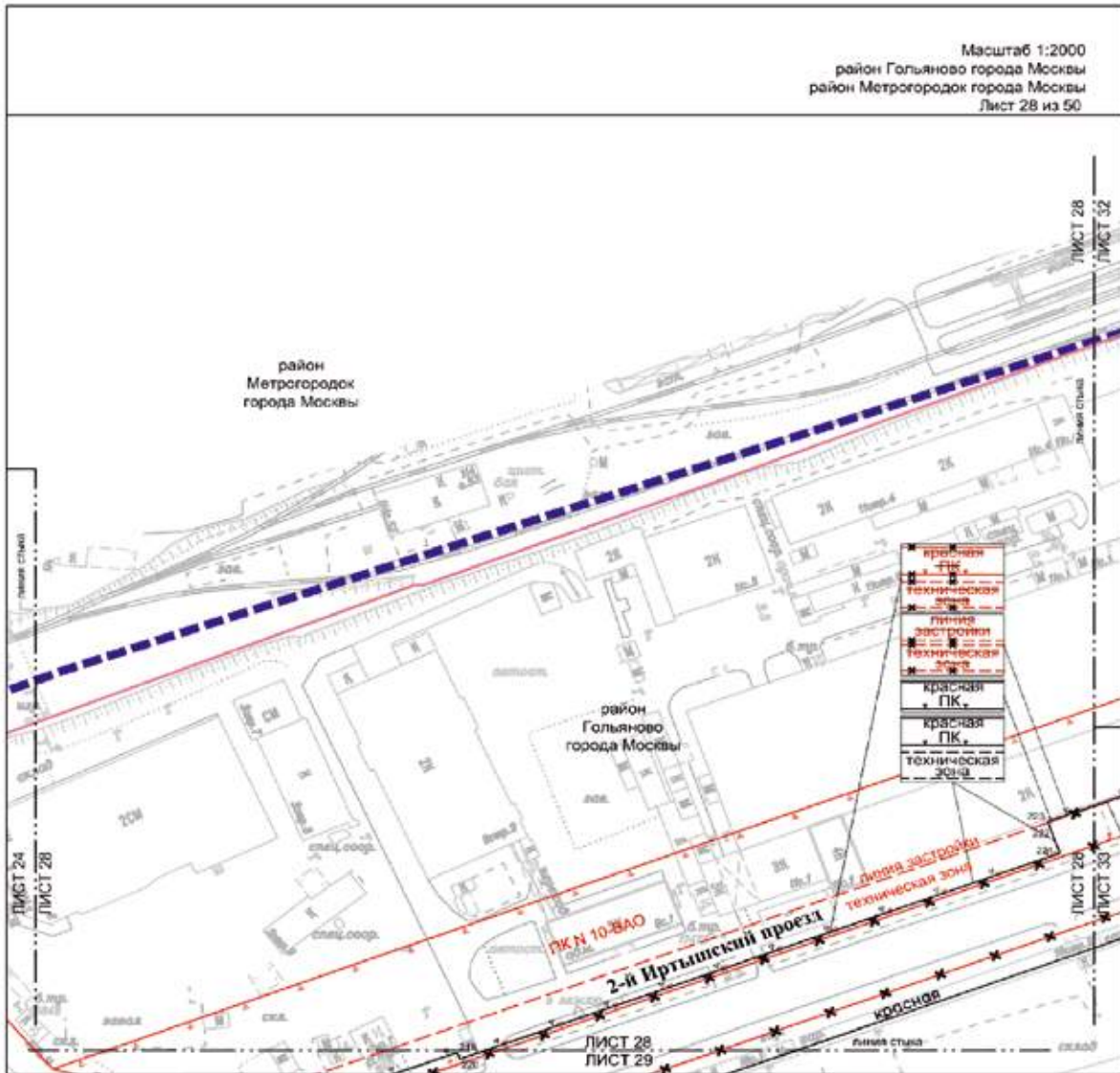
ЛИНИИ ГРАДОСТРОИТЕЛЬНОГО РЕГУЛИРОВАНИЯ:

СУЩЕСТВУЮЩИЕ:

— границы технических зон инженерных коммуникаций и сооружений

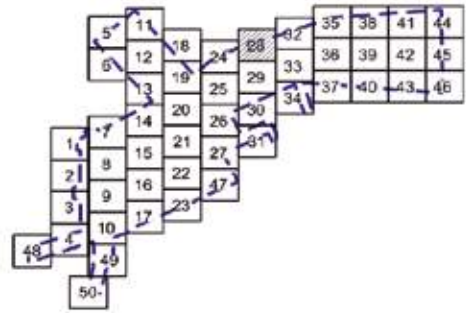


Масштаб 1:2000
район Гольяново города Москвы
район Метрогородок города Москвы
Лист 28 из 50



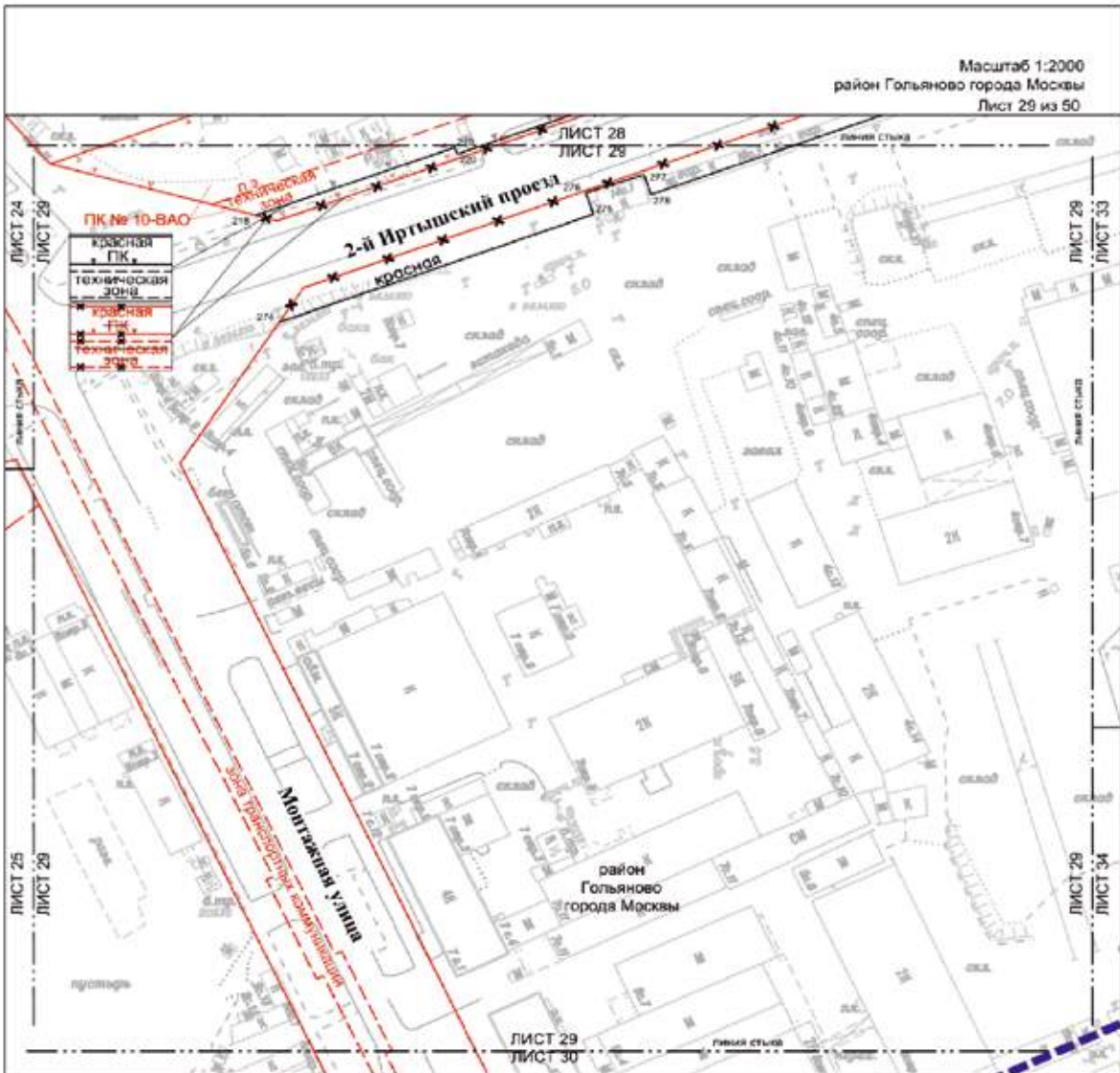
УСЛОВНЫЕ ОБОЗНАЧЕНИЯ:

- ГРАНИЦЫ:**
- границы проекта планировки территории
 - районное города Москвы
- ЛИНИИ ГРАДОСТРОИТЕЛЬНОГО РЕГУЛИРОВАНИЯ:**
- СУЩЕСТВУЮЩИЕ:**
- красная линия улицы дорожной сети
 - границы линий застройки
 - границы объектов природного комплекса города Москвы
 - границы технических зон инженерных коммуникаций и сооружений
- УСТАНАВЛИВАЕМЫЕ:**
- красные линии улицы дорожной сети
 - границы технических зон инженерных коммуникаций и сооружений
 - границы объектов природного комплекса города Москвы
 - границы линий застройки



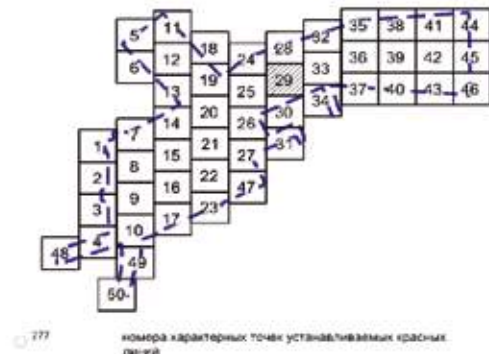
- УСТАНАВЛИВАЕМЫЕ:**
- красные линии улицы дорожной сети
 - границы объектов природного комплекса города Москвы
 - границы технических зон инженерных коммуникаций и сооружений
 - номера характерных точек устанавливаемых красных линий

Масштаб 1:2000
район Гольяново города Москвы
Лист 29 из 50

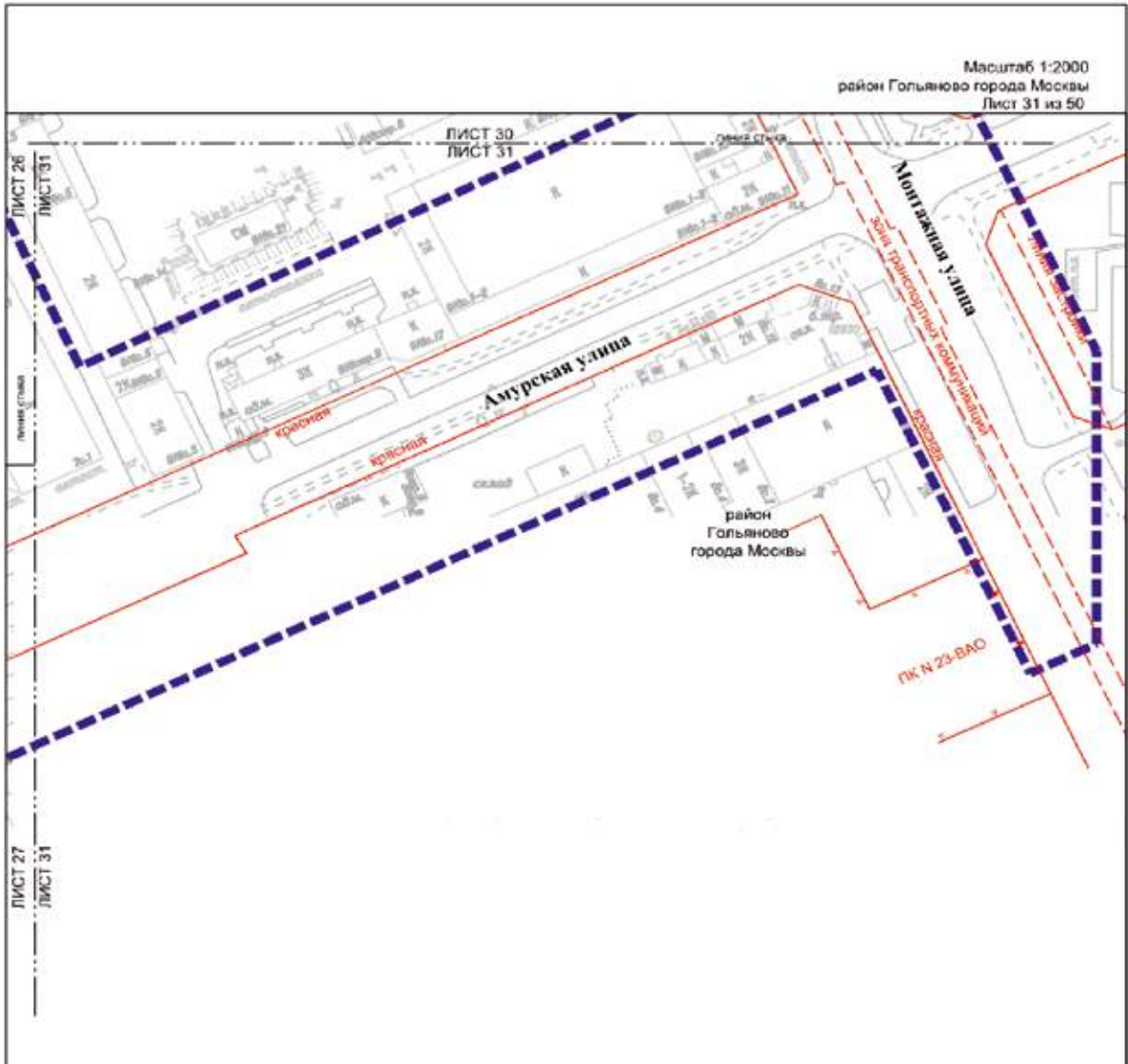


УСЛОВНЫЕ ОБОЗНАЧЕНИЯ:

- ГРАНИЦЫ**
 подготовка проекта планировки территории
- ЛИНИИ ГРАДОСТРОИТЕЛЬНОГО РЕГУЛИРОВАНИЯ:**
- СУЩЕСТВУЮЩИЕ:**
- красные линии улицы-дорожной сети
 - границы линий застройки
 - границы объектов природного комплекса города Москвы
 - границы технических зон инженерных коммуникаций и сооружений
 - границы зон транспортных коммуникаций
- ОТМЕЧАЕМЫЕ:**
- красные линии улицы-дорожной сети
 - границы технических зон инженерных коммуникаций и сооружений
 - границы объектов природного комплекса города Москвы
- УСТАНАВЛИВАЕМЫЕ:**
- красная
 - Пк
 - техническая зона



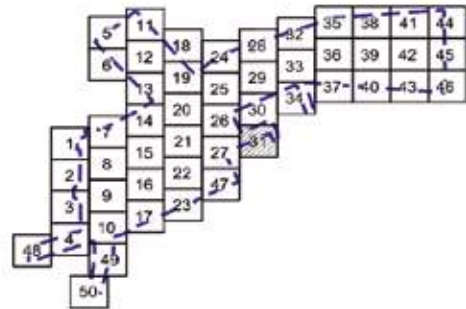
277
номера характерных точек устанавливаемых красных линий

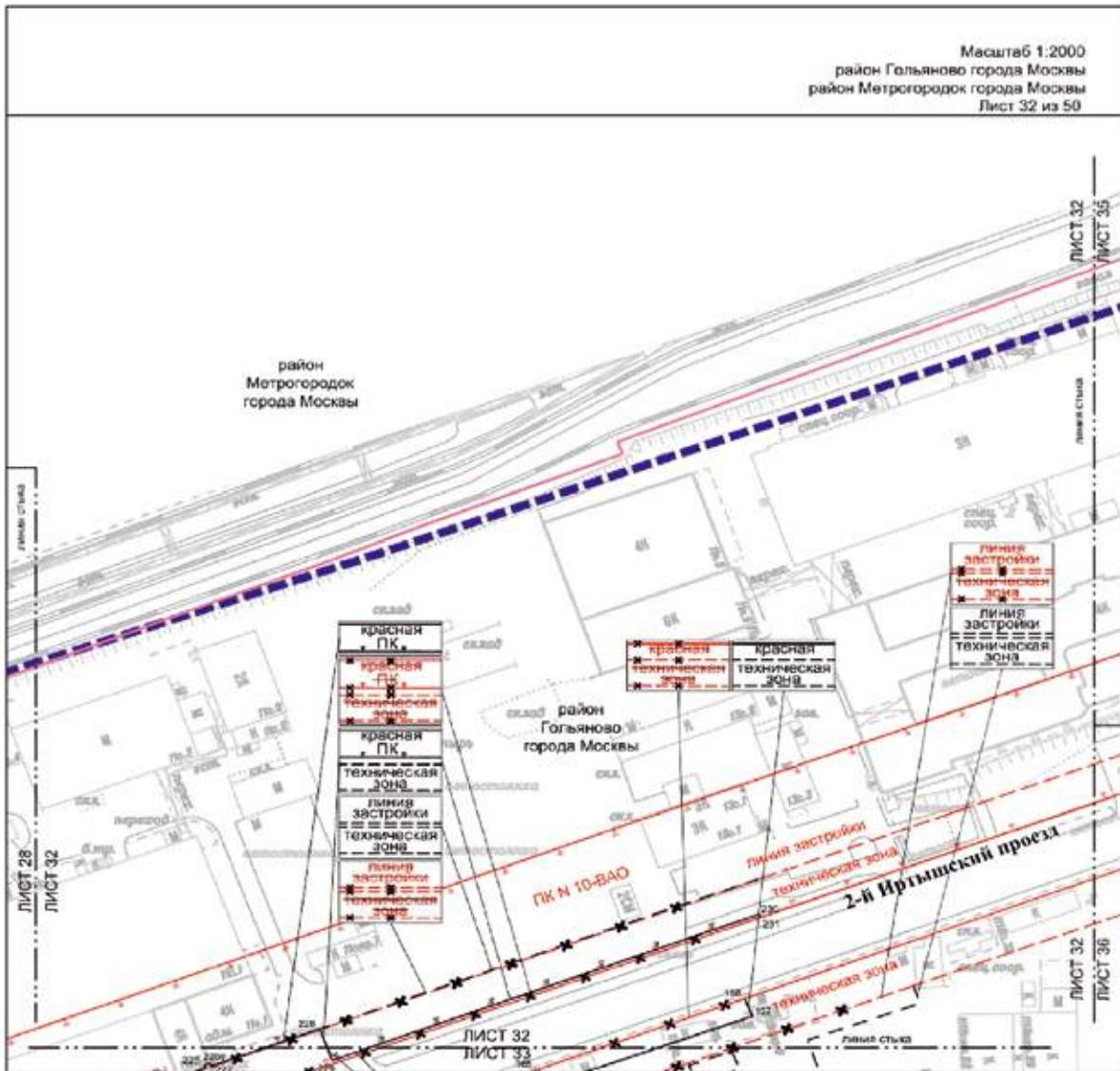


Масштаб 1:2000
район Гольяново города Москвы
Лист 31 из 50

УСЛОВНЫЕ ОБОЗНАЧЕНИЯ:

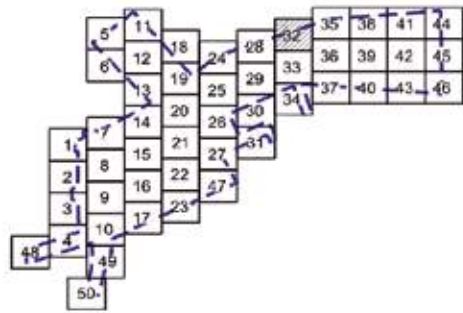
- ГРАНИЦЫ:**
- - - - - подготовка проекта планировки территории
- ЛИНИИ ГРАДОСТРОИТЕЛЬНОГО РЕГУЛИРОВАНИЯ:**
СУЩЕСТВУЮЩИЕ:
- красная линия красные линии улично-дорожной сети
 - - - - - линия застройки границы линий застройки
 - - - - - ПЖ Ч границы объектов природного комплекса города Москвы
 - - - - - зона транспортных коммуникаций границы зон транспортных коммуникаций



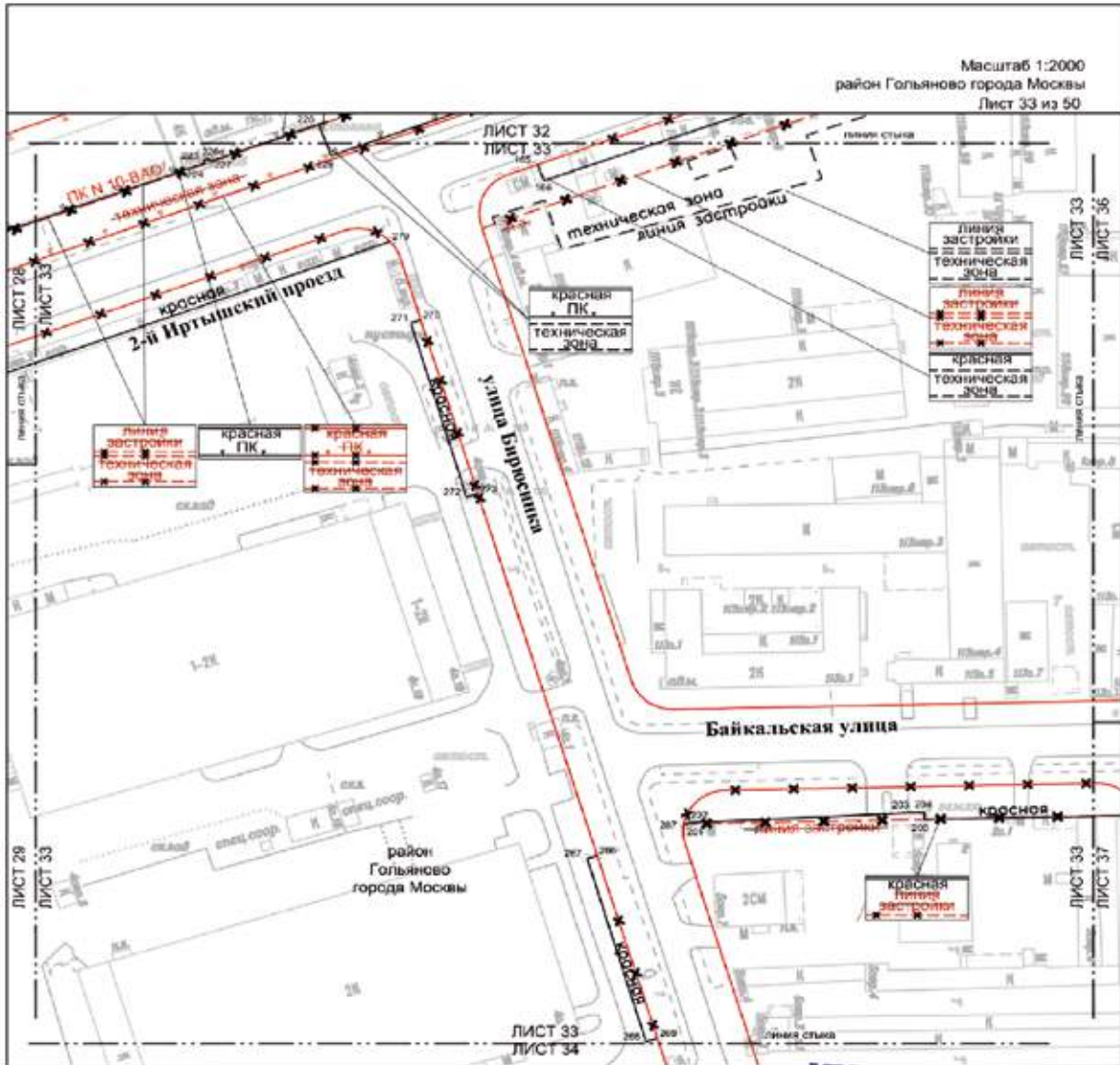


УСЛОВНЫЕ ОБОЗНАЧЕНИЯ:

- ГРАНИЦЫ:**
- подготовка проекта планировки территории
 - районы города Москвы
- ЛИНИИ ГРАДОСТРОИТЕЛЬНОГО РЕГУЛИРОВАНИЯ:**
- СУЩЕСТВУЮЩИЕ:**
- красные линии улично-дорожной сети
 - границы линий застройки
 - границы объектов природного комплекса города Москвы
 - границы технических зон инженерных коммуникаций и сооружений
- ОТМЕНЯЕМЫЕ:**
- красные линии улично-дорожной сети
 - границы технических зон инженерных коммуникаций и сооружений
 - границы объектов природного комплекса города Москвы
 - границы линий застройки
- УСТАНОВЛИВАЕМЫЕ:**
- красные линии улично-дорожной сети
 - границы объектов природного комплекса города Москвы
 - границы технических зон инженерных коммуникаций и сооружений
 - границы линий застройки

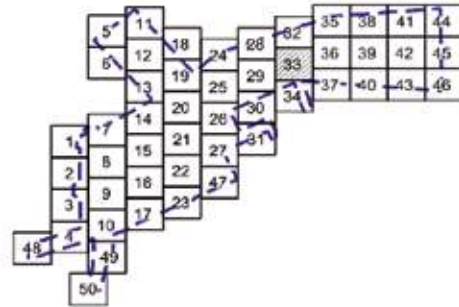


○ 230 номера картерных точек устанавливаемых красных линий

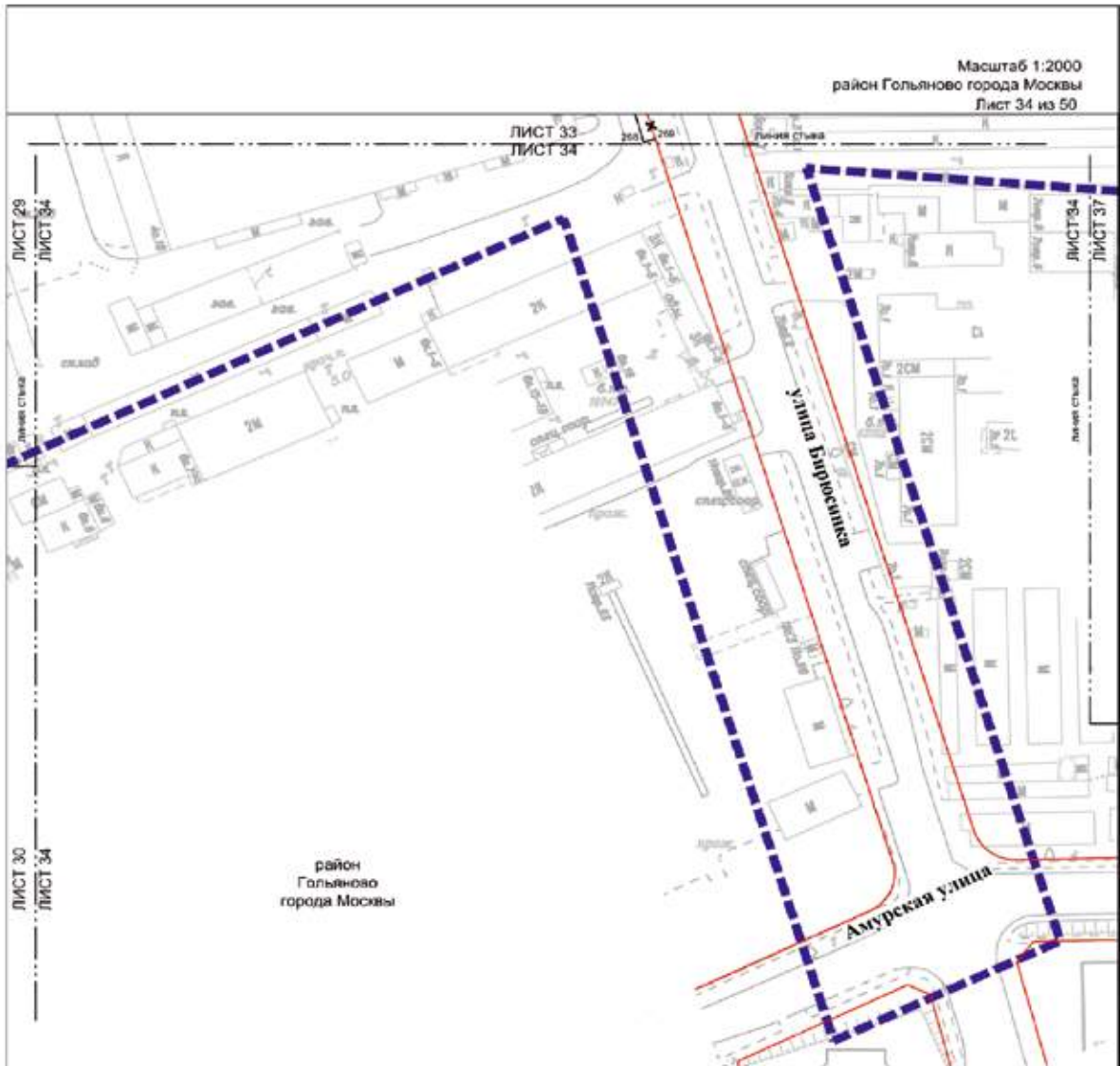


УСЛОВНЫЕ ОБОЗНАЧЕНИЯ:

- ГРАНИЦЫ:**
 подготовка проекта генплана территории
- ЛИНИИ ГРАДОСТРОИТЕЛЬНОГО РЕГУЛИРОВАНИЯ:**
- СУЩЕСТВУЮЩИЕ:**
- красная — красные линии улично-дорожной сети
 - линейная застройка — границы линий застройки
 - ПК — границы объектов природного комплекса города Москвы
 - техническая зона — границы технических зон инженерных коммуникаций и сооружений
- ОТМЕНЯЕМЫЕ:**
- красные линии улично-дорожной сети
 - границы технических зон инженерных коммуникаций и сооружений
 - границы объектов природного комплекса города Москвы
 - границы линий застройки

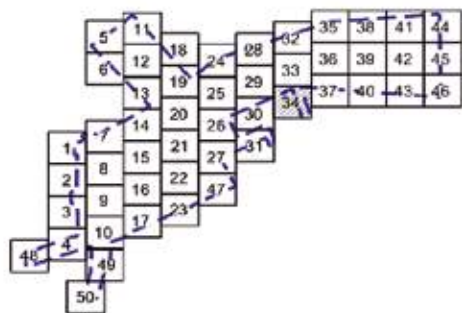


- УСТАНАВЛИВАЕМЫЕ:**
- красная — красные линии улично-дорожной сети
 - ПК — границы объектов природного комплекса города Москвы
 - техническая зона — границы технических зон инженерных коммуникаций и сооружений
 - линия застройки — границы линий застройки
 - 770 — номера характерных точек устанавливаемых красных линий

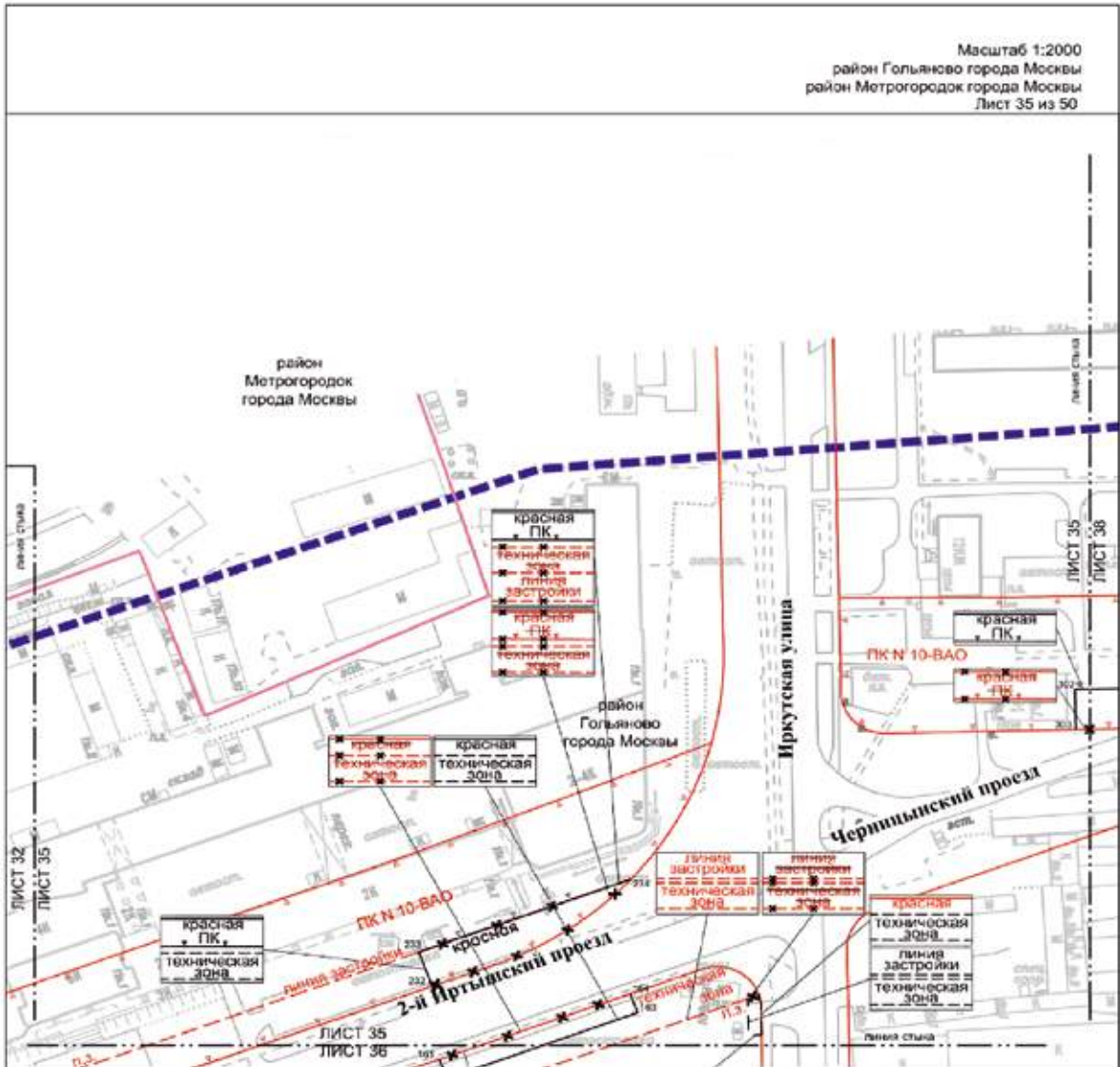


УСЛОВНЫЕ ОБОЗНАЧЕНИЯ:

- ГРАНИЦЫ:**
 [Blue dashed line] подготовка проекта планировки территории
- ЛИНИИ ГРАДОСТРОИТЕЛЬНОГО РЕГУЛИРОВАНИЯ:**
существующие:
 [Red solid line] красные линии улично-дорожной сети
- ОТМЕНЯЕМЫЕ:**
 [Red solid line with black crosses] красные линии улично-дорожной сети
- УСТАНАВЛИВАЕМЫЕ:**
 [Blue dashed line] красные линии улично-дорожной сети
- 200
 номера характерных точек устанавливаемых красных линий

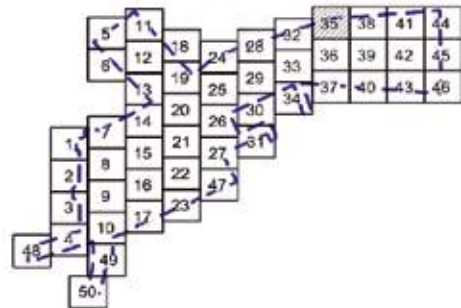


Масштаб 1:2000
район Гольяново города Москвы
район Метрогородок города Москвы
Лист 35 из 50

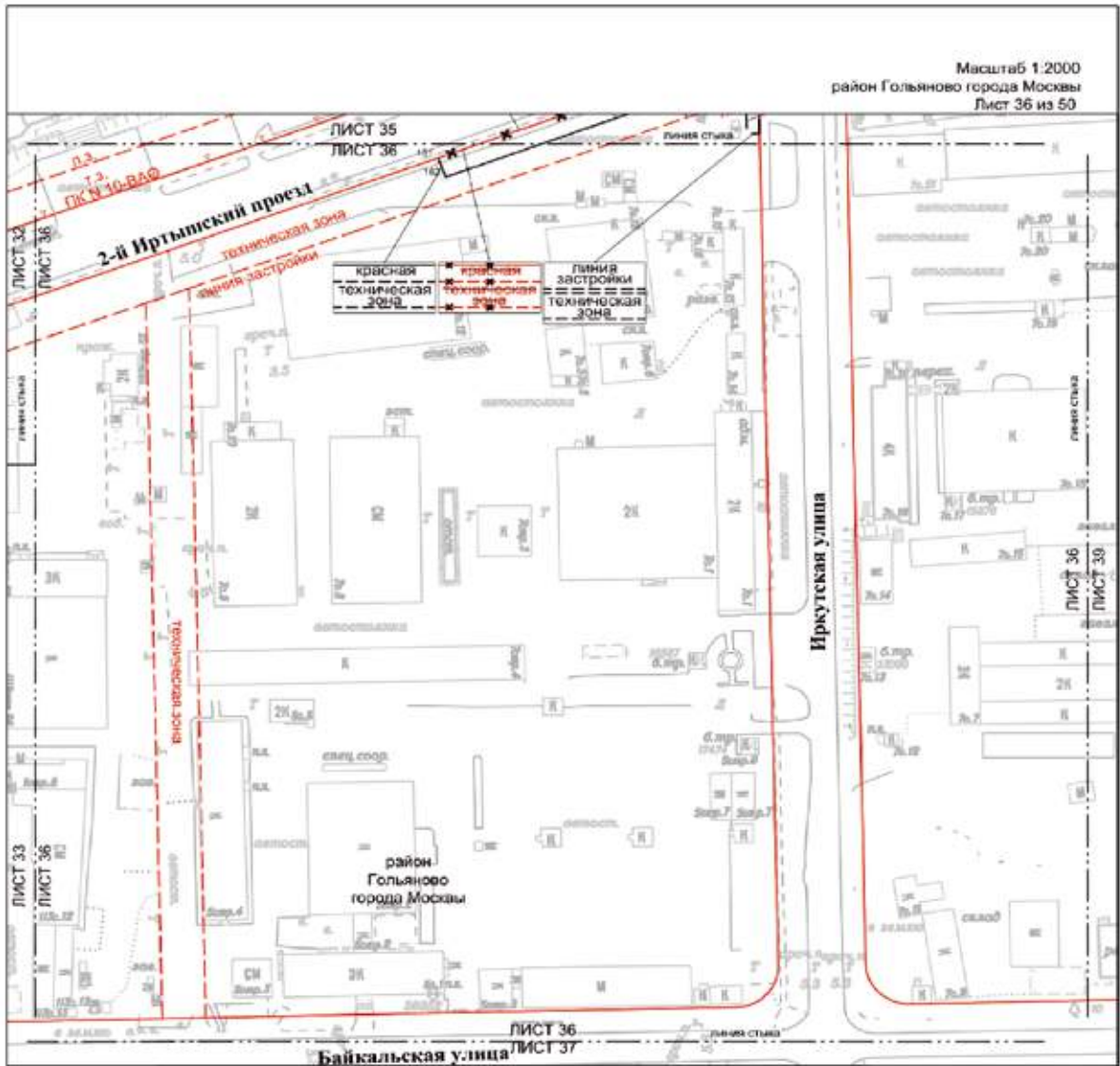


УСЛОВНЫЕ ОБОЗНАЧЕНИЯ:

- ГРАНЦЫ:**
- подготовки проекта планировки территории
 - районов города Москвы
- ЛИНИИ ГРАДОСТРОИТЕЛЬНОГО РЕГУЛИРОВАНИЯ:**
- СУЩЕСТВУЮЩИЕ:**
- красная линия
 - линия застройки
 - ПЛ
 - техническая зона
- ОТМЕНЯЕМЫЕ:**
- красная линия
 - линия застройки
 - техническая зона
 - линия застройки
- УСТАНОВЛИВАЕМЫЕ:**
- красная линия
 - линия застройки
 - техническая зона
 - линия застройки







235 номера характерных точек устанавливаемых красных линий





УСЛОВНЫЕ ОБОЗНАЧЕНИЯ:

ЛИНИИ ГРАДОСТРОИТЕЛЬНОГО РЕГУЛИРОВАНИЯ:




СУЩЕСТВУЮЩИЕ:

-  красная — красные линии улично-дорожной сети
-  линия застройки — границы линий застройки
-  Пк — границы объектов природного комплекса города Москвы
-  техническая зона — границы технических зон инженерных коммуникаций и сооружений

ОТМЕЛЯЕМЫЕ:

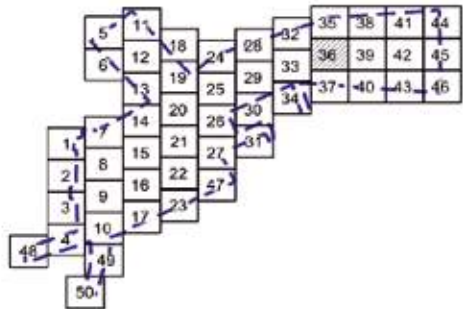
-  красная — красные линии улично-дорожной сети
-  техническая зона — границы технических зон инженерных коммуникаций и сооружений

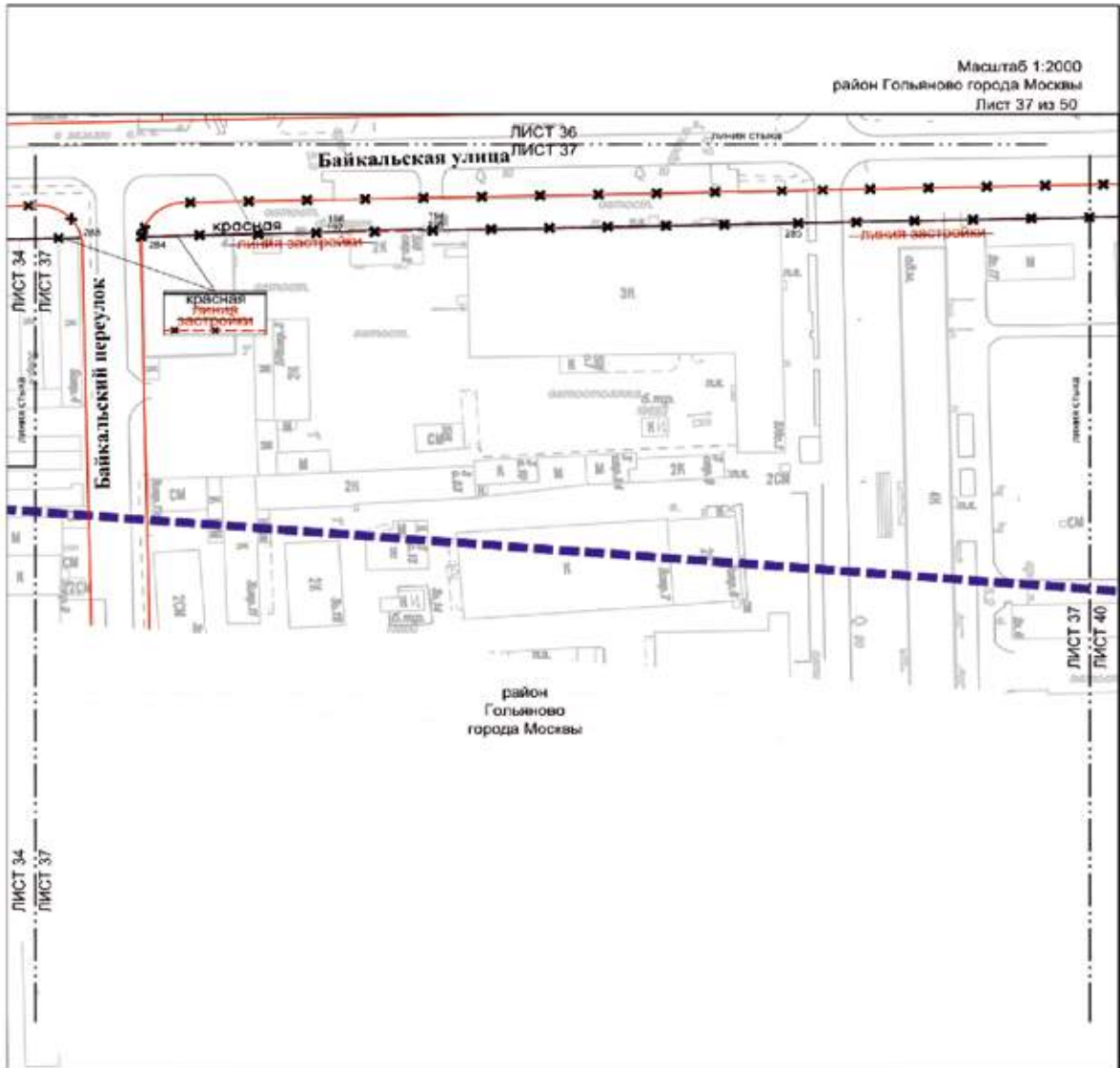
УСТАНАВЛИВАЕМЫЕ:

-  красная — красные линии улично-дорожной сети
-  техническая зона — границы технических зон инженерных коммуникаций и сооружений
-  линия застройки — границы линий застройки

161

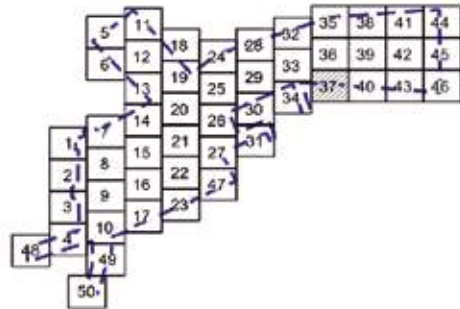
номера характерных точек устанавливаемых красных линий

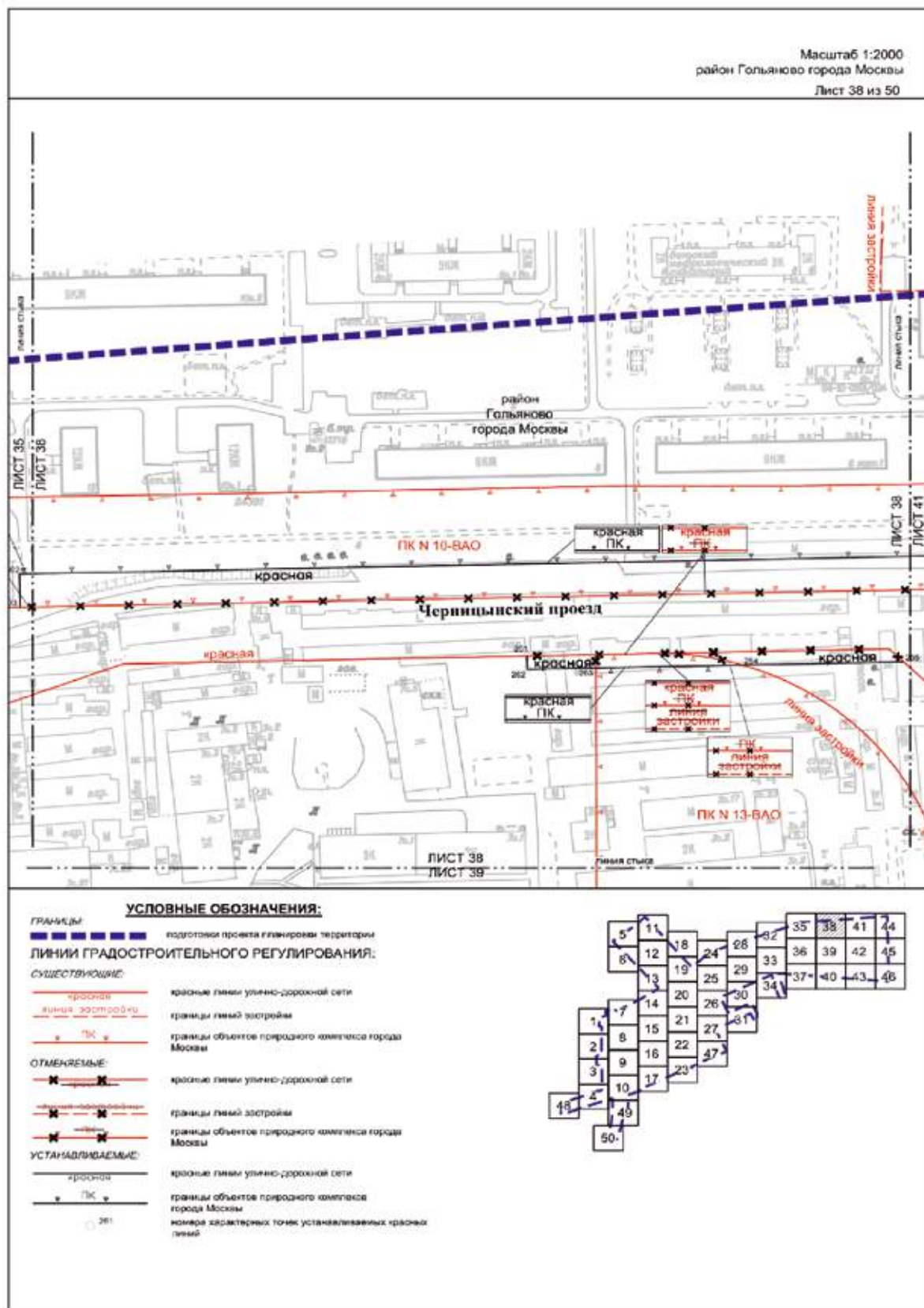


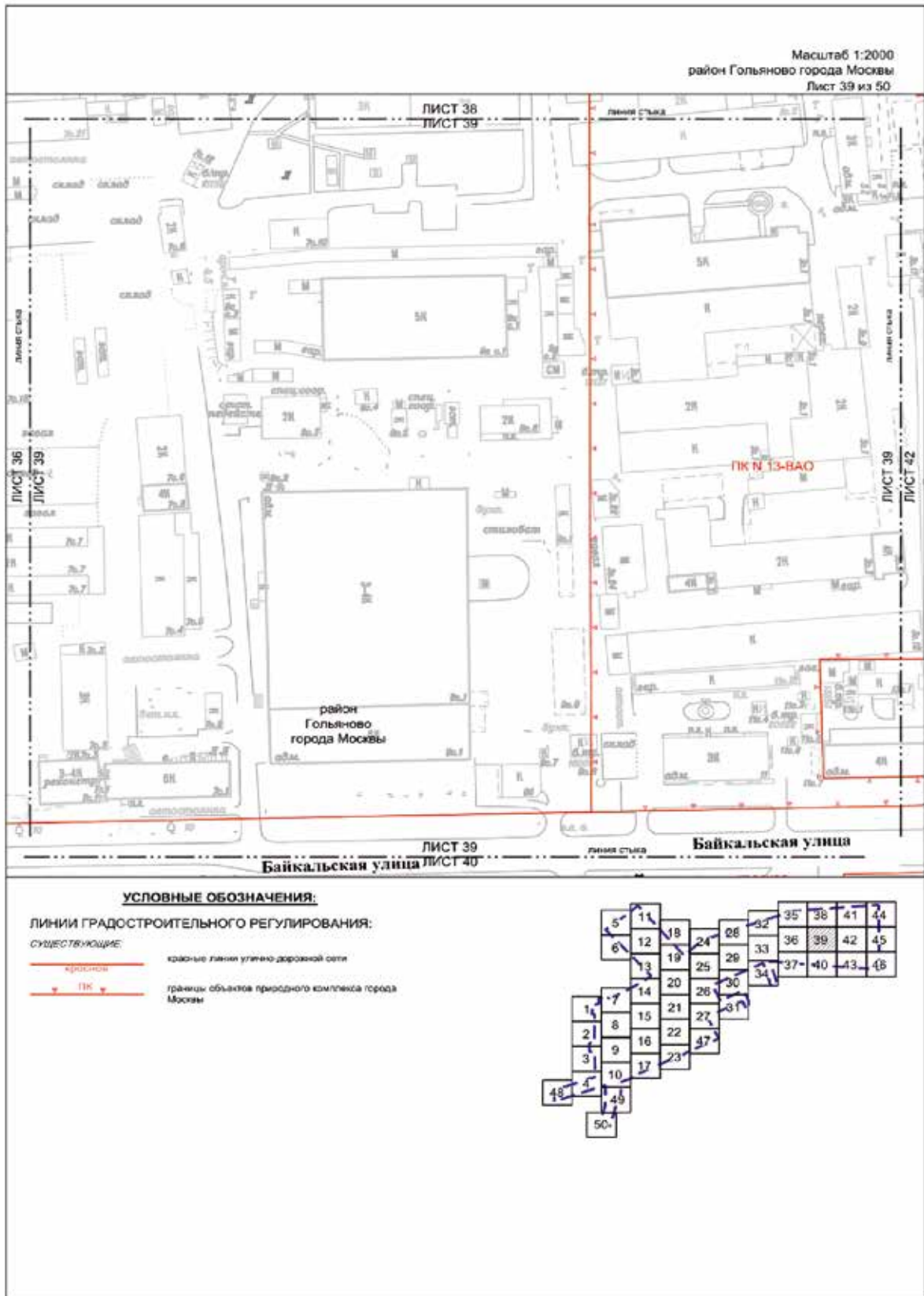


УСЛОВНЫЕ ОБОЗНАЧЕНИЯ:

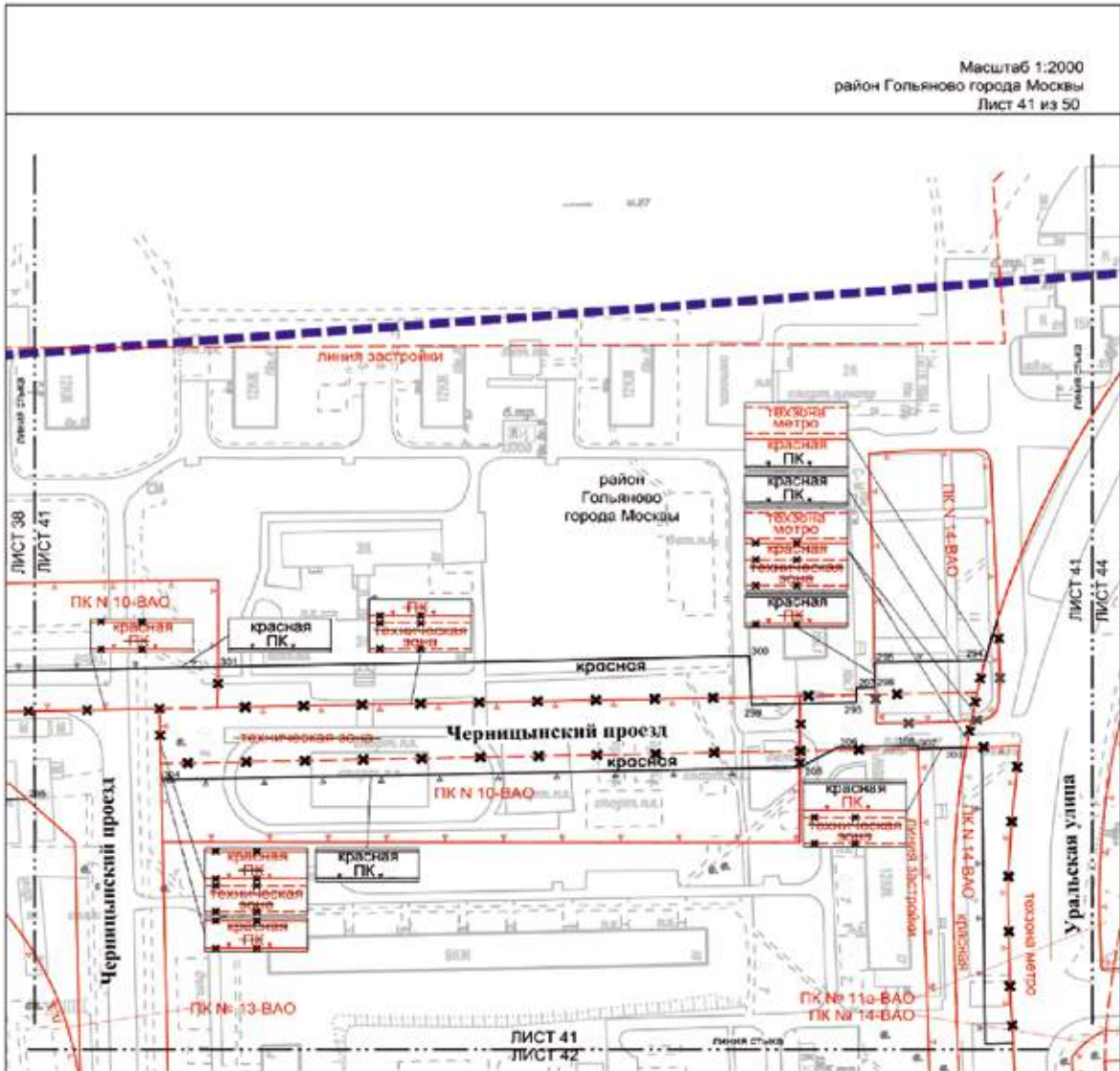
- ГРАНИЦЫ:**
 подготовка проекта планировки территории
- ЛИНИИ ГРАДОСТРОИТЕЛЬНОГО РЕГУЛИРОВАНИЯ:**
СУЩЕСТВУЮЩИЕ:
 красная линия улично-дорожной сети
ОТМЕЧАЕМЫЕ:
 красная линия улично-дорожной сети
 граница линий застройки
УСТАНОВЛИВАЕМЫЕ:
 красная линия улично-дорожной сети
 номера характерных точек устанавливаемых красных линий


















Масштаб 1:2000
район Гольяново города Москвы
Лист 41 из 50

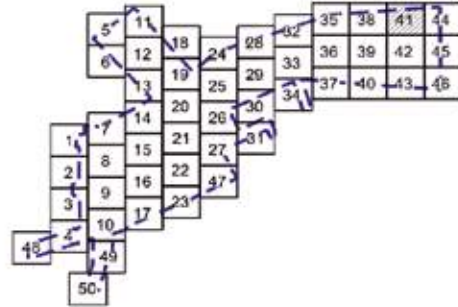


УСЛОВНЫЕ ОБОЗНАЧЕНИЯ:

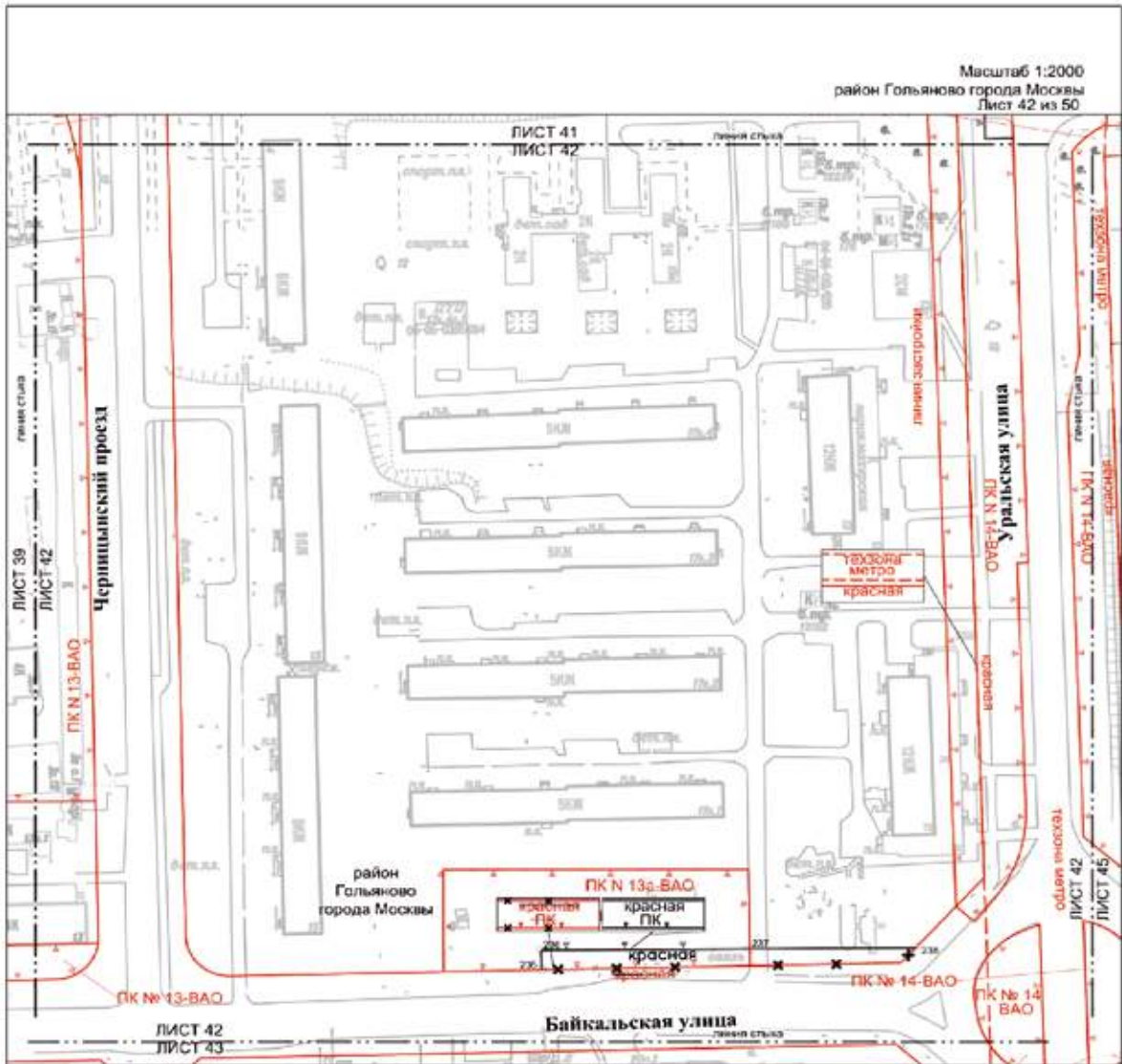
ГРАНИЦЫ:
 подготовка проекта планировки территории

ЛИНИИ ГРАДОСТРОИТЕЛЬНОГО РЕГУЛИРОВАНИЯ:

- СНИЖАЮЩИЕ:**
-  красная линия улично-дорожной сети
 -  линия застройки
 -  ПК
 -  линия метро
- ОТМЕНЯЕМЫЕ:**
-  красная линия улично-дорожной сети
 -  границы технических зон инженерных коммуникаций и сооружений
 -  границы объектов природного комплекса города Москвы
- УСТАНАВЛИВАЕМЫЕ:**
-  красная линия улично-дорожной сети
 -  границы объектов природного комплекса города Москвы
 -  номера характерных точек устанавливаемых красных линий



Масштаб 1:2000
район Гольяново города Москвы
Лист 42 из 50



УСЛОВНЫЕ ОБОЗНАЧЕНИЯ:

ЛИНИИ ГРАДОСТРОИТЕЛЬНОГО РЕГУЛИРОВАНИЯ:

СУЩЕСТВУЮЩИЕ:

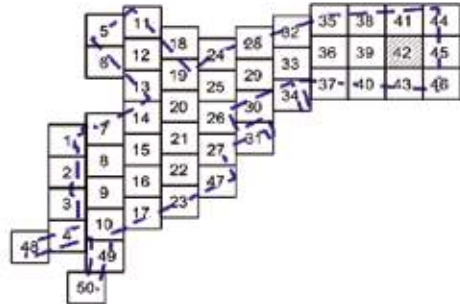
- красная линия улично-дорожной сети
- границы объектов природного комплекса города Москвы
- границы застройки
- границы технических зон магистрального

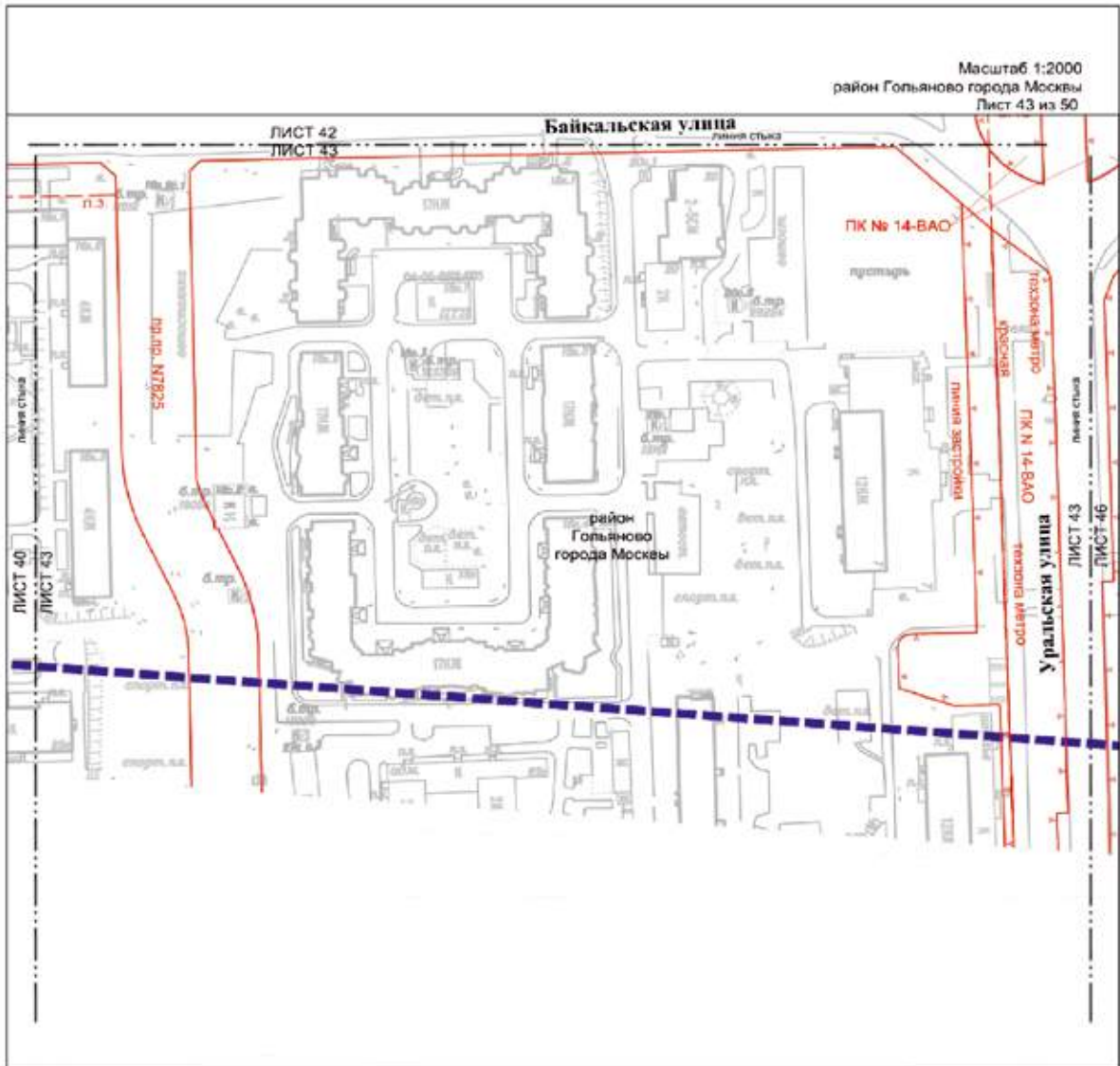
ОТМЕЧАЕМЫЕ:

- красная линия улично-дорожной сети
- границы объектов природного комплекса города Москвы

УСТАНАВЛИВАЕМЫЕ:

- красная линия улично-дорожной сети
- границы объектов природного комплекса города Москвы
- камеры характерных точек устанавливаемых красных линий

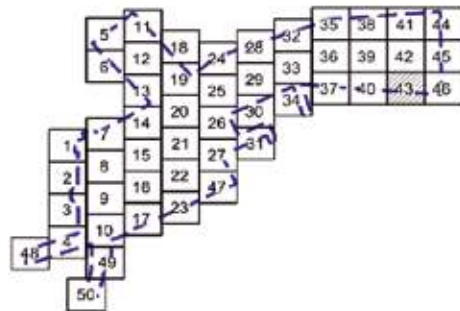




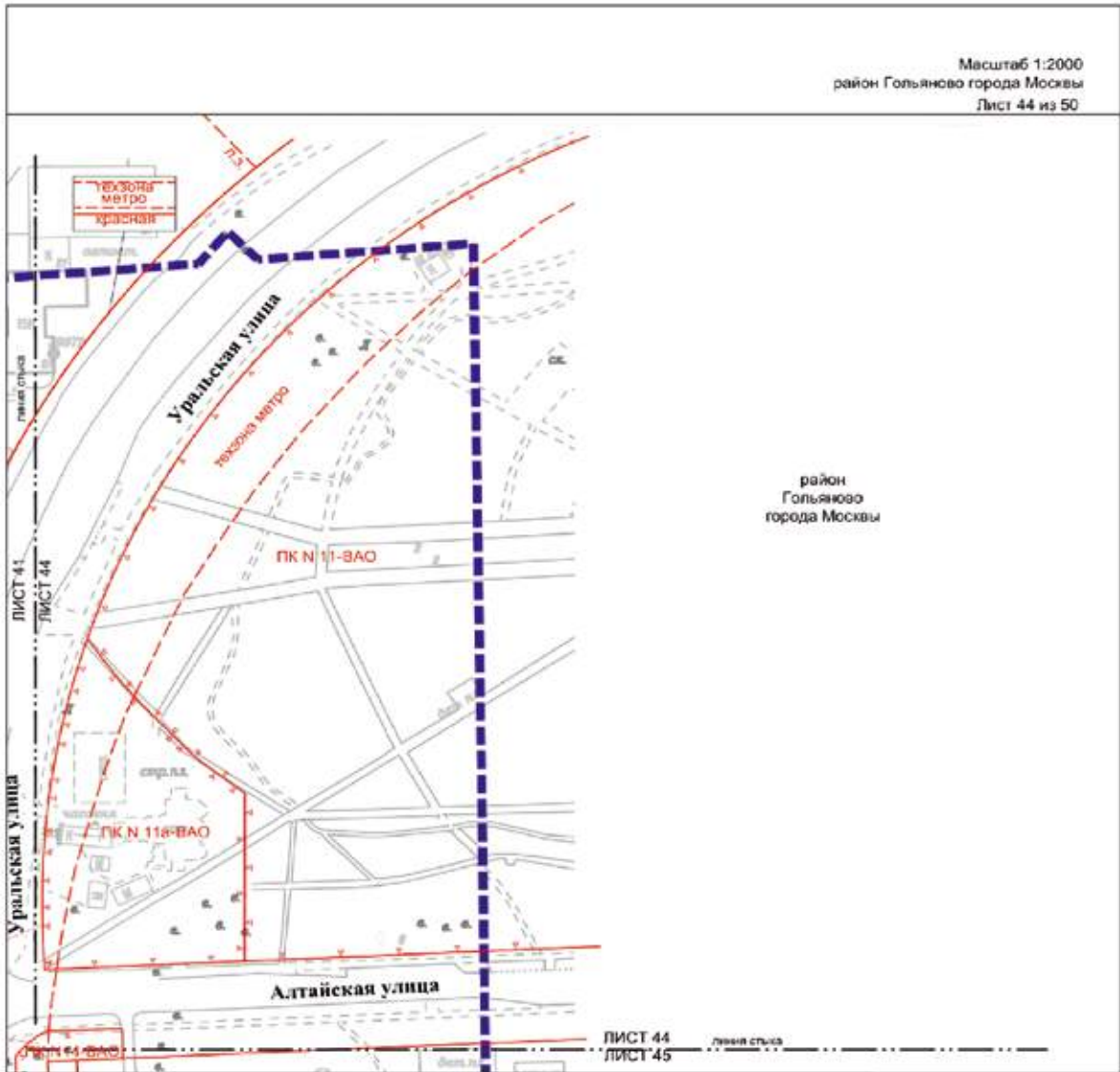
Масштаб 1:2000
район Гольяново города Москвы
Лист 43 из 50

УСЛОВНЫЕ ОБОЗНАЧЕНИЯ:

- ГРАНИЦЫ:**
 подготовка проекта планировки территории
- ЛИНИИ ГРАДОСТРОИТЕЛЬНОГО РЕГУЛИРОВАНИЯ:**
СУЩЕСТВУЮЩИЕ:
 красные линии улично-дорожной сети
 границы объектов природного комплекса города Москвы
 границы линей застройки
 границы технических зон метрополитена



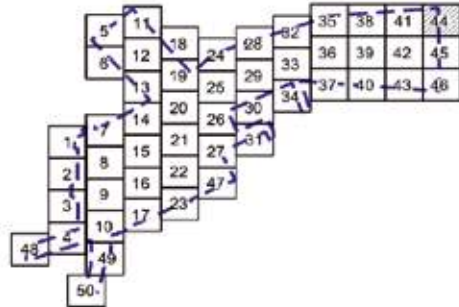
Масштаб 1:2000
район Гольяново города Москвы
Лист 44 из 50



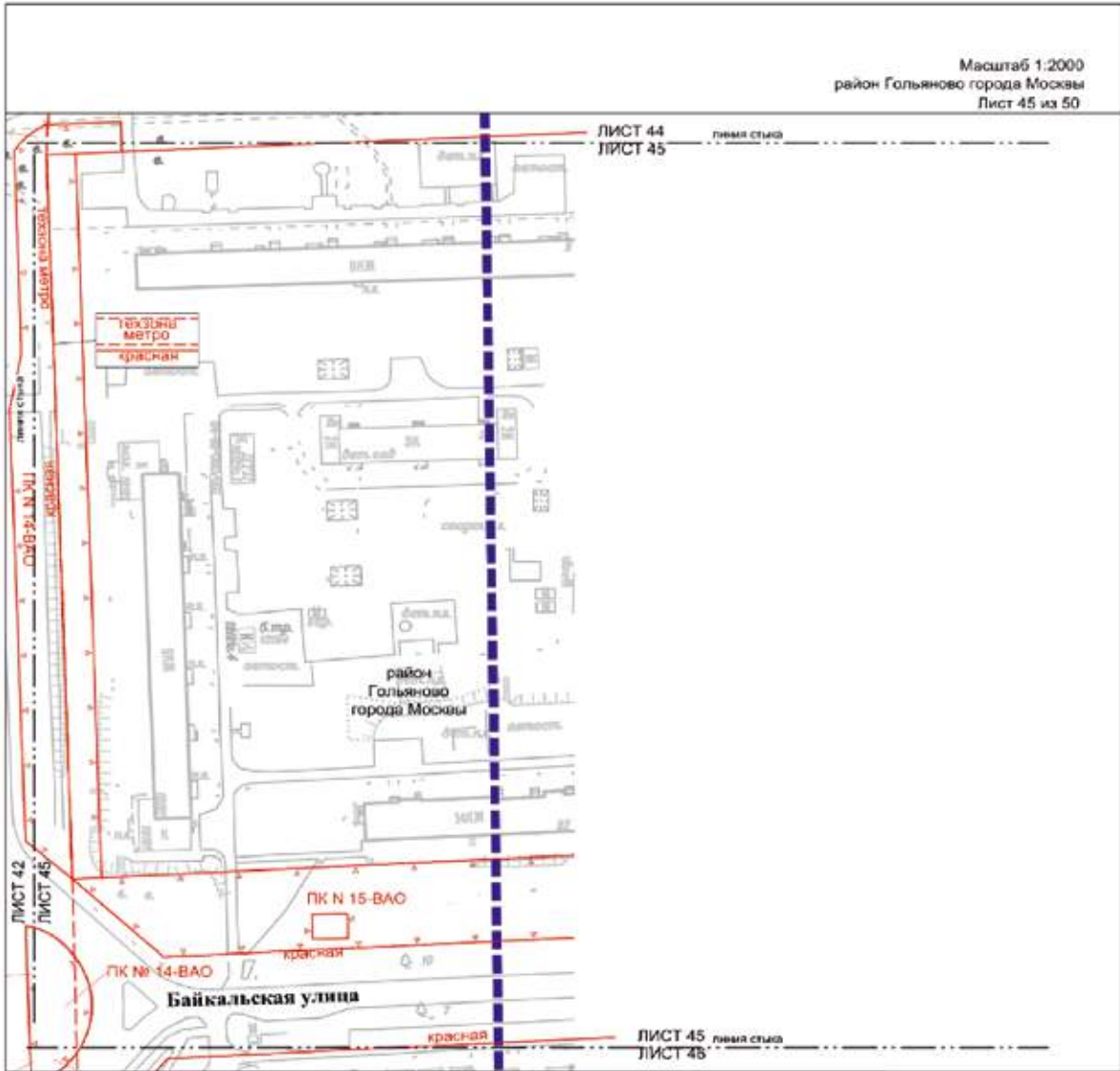
район
Гольяново
города Москвы

УСЛОВНЫЕ ОБОЗНАЧЕНИЯ:







- ГРАНИЦЫ:**
 подготовка проекта планировки территории
- ЛИНИИ ГРАДОСТРОИТЕЛЬНОГО РЕГУЛИРОВАНИЯ:**
СУЩЕСТВУЮЩИЕ:
 красная линия инженерной сети
 ПК границы объектов природного комплекса города Москвы
 линия метро границы технических зон метрополитена
 линия застройки границы линий застройки

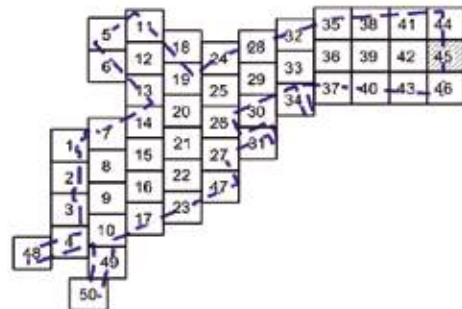


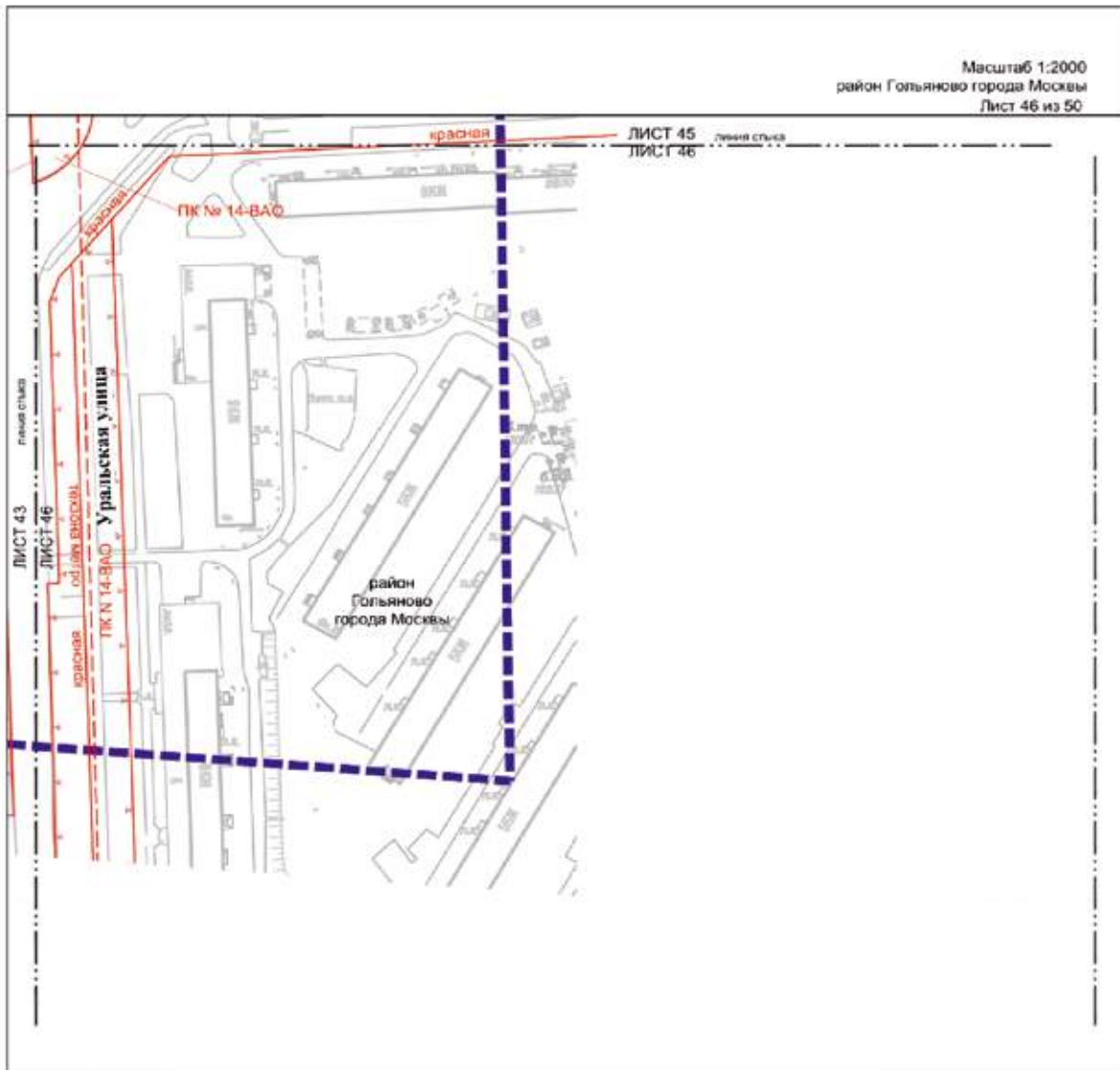
Масштаб 1:2000
район Гольяново города Москвы
Лист 45 из 50



УСЛОВНЫЕ ОБОЗНАЧЕНИЯ:

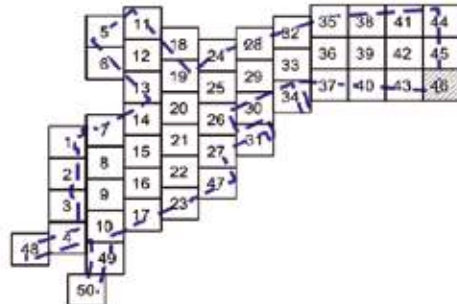
- ГРАНИЦЫ**
 подготовка проекта планировки территории
- ЛИНИИ ГРАДОСТРОИТЕЛЬНОГО РЕГУЛИРОВАНИЯ:**
- СУЩЕСТВУЮЩИЕ:**
-  красная линия улично-дорожной сети
 -  ПК N 14-ВАО
 -  ПК N 15-ВАО
 -  границы объектов природного комплекса города Москвы
 -  границы технических зон метрополитена

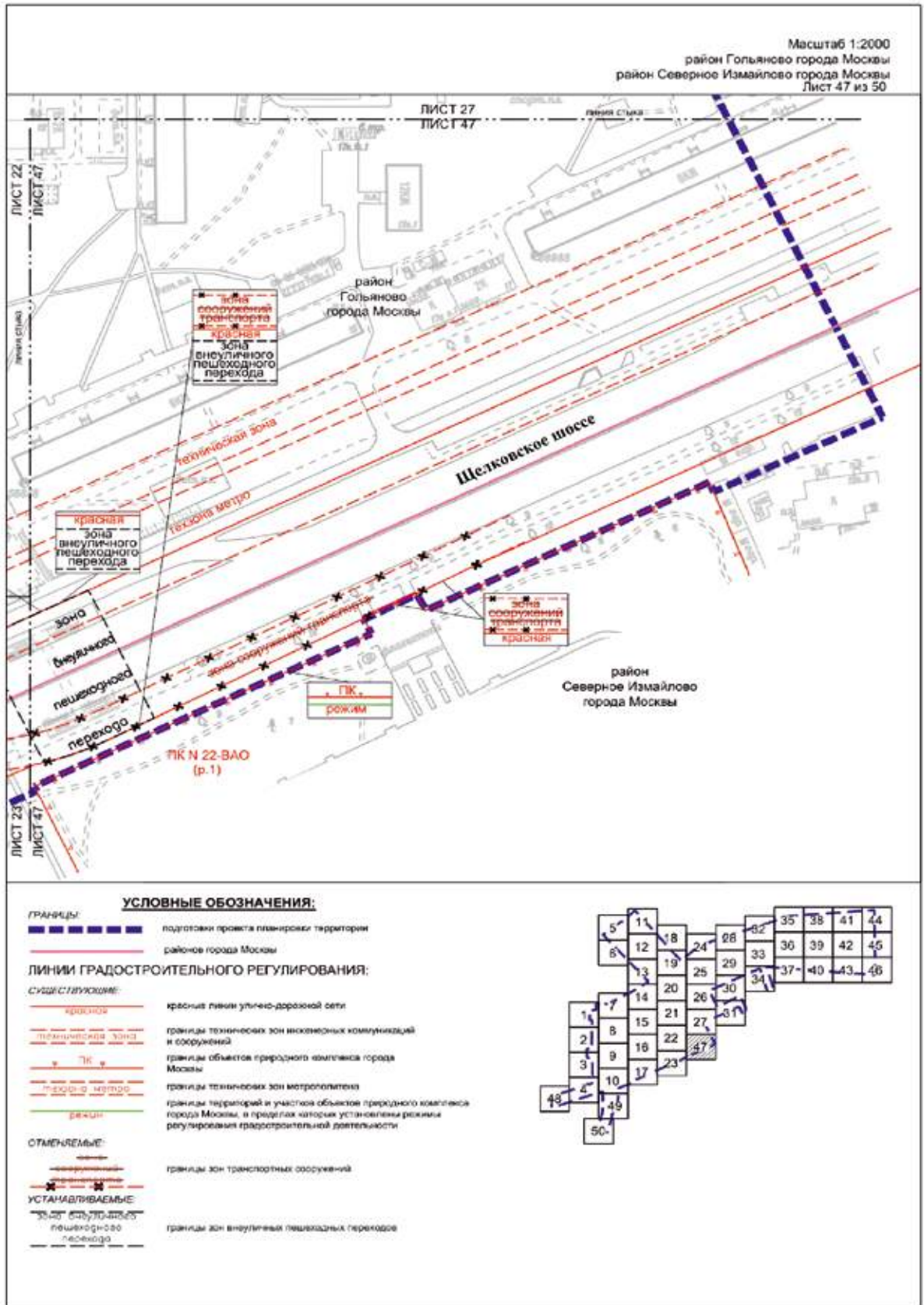




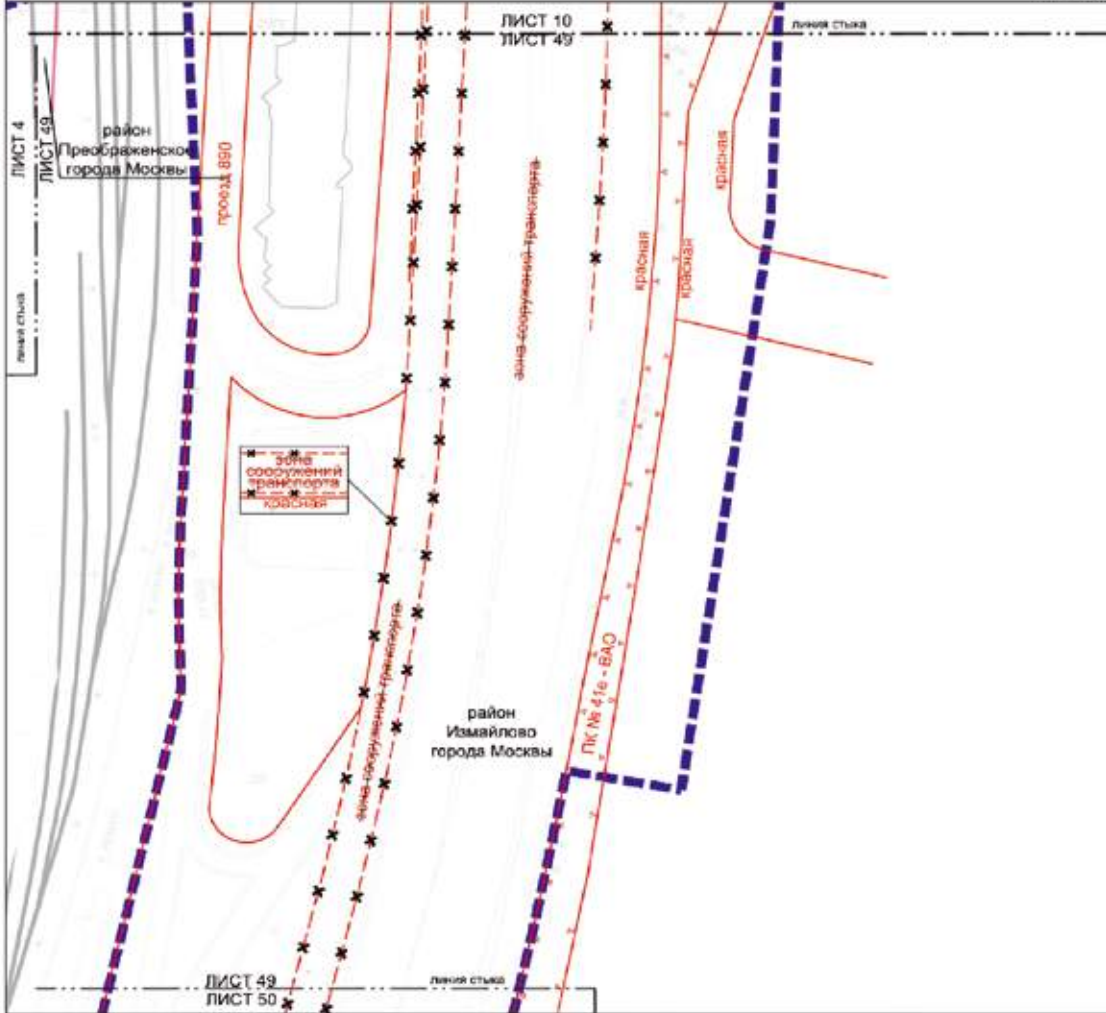
УСЛОВНЫЕ ОБОЗНАЧЕНИЯ:

- ГРАНИЦЫ:**
- границы территории подготовки проекта планировки территории
- ЛИНИИ ГРАДОСТРОИТЕЛЬНОГО РЕГУЛИРОВАНИЯ:**
- СУЩЕСТВУЮЩИЕ:**
- красная линия улицы-дорожной сети
 - границы объектов природного комплекса города Москвы
 - границы технических зон метрополитена



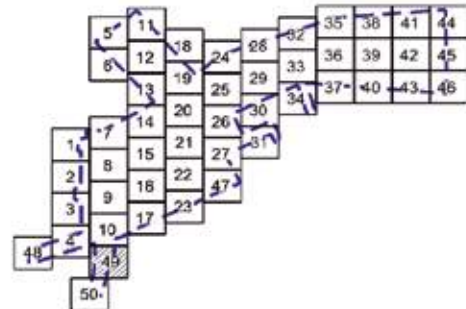


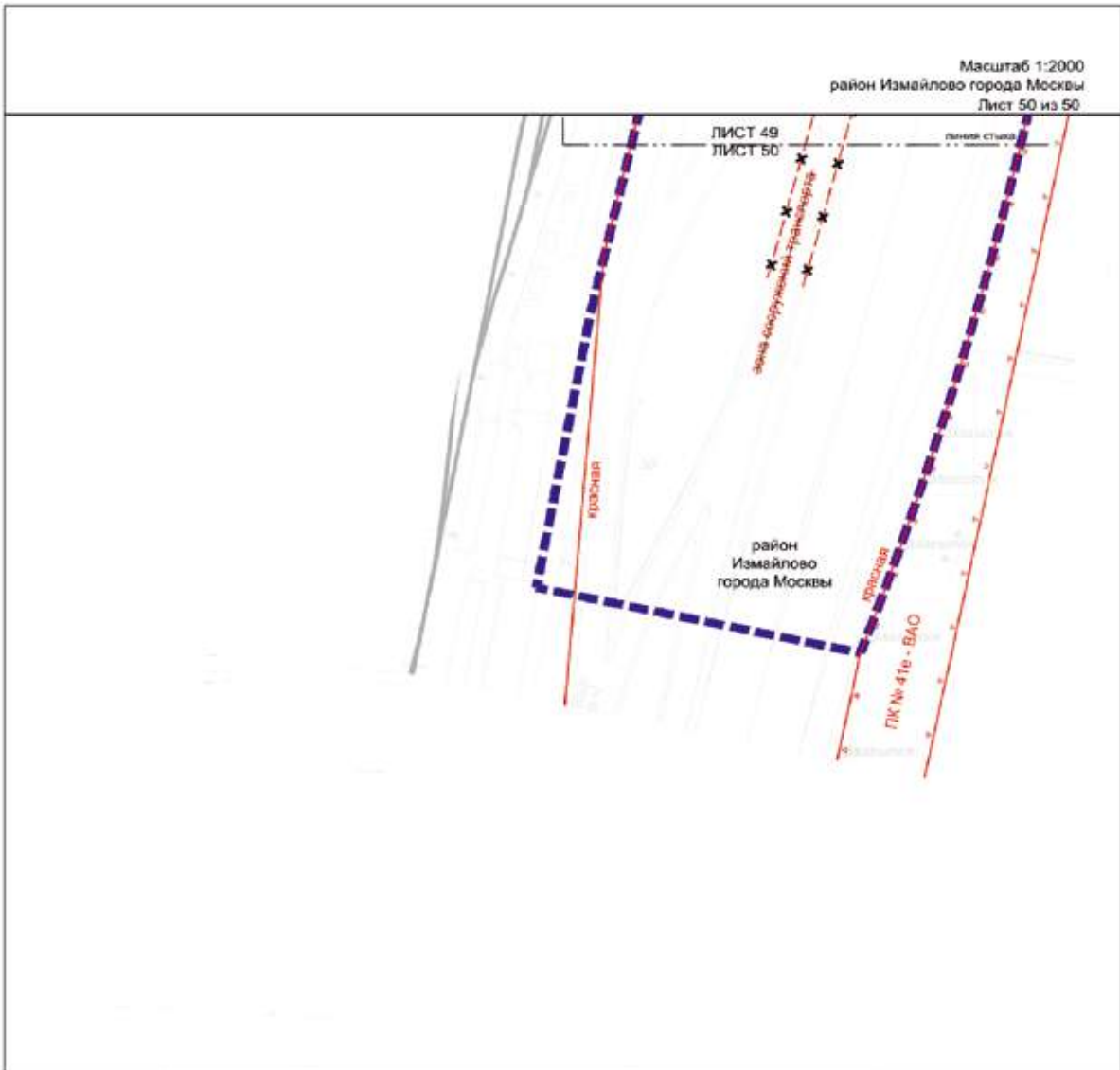
Масштаб 1:2000
 район Преображенское города Москвы
 район Измайлово города Москвы
 Лист 49 из 50



УСЛОВНЫЕ ОБОЗНАЧЕНИЯ:

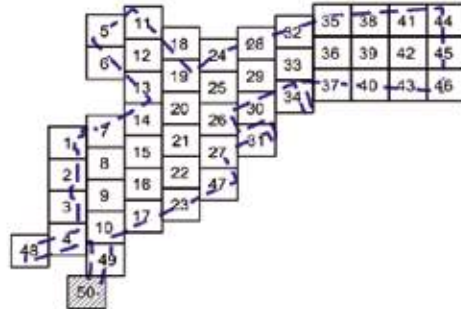
- ГРАНИЦЫ:**
- водополье проекта планировки территории
 - районные границы города Москвы
- ЛИНИИ ГРАДОСТРОИТЕЛЬНОГО РЕГУЛИРОВАНИЯ:**
- СУЩЕСТВУЮЩИЕ:**
- красная линия
 - граница объектов природного комплекса города Москвы
- СТЕРЖАЕМЫЕ:**
- граница зон транспортных сооружений





УСЛОВНЫЕ ОБОЗНАЧЕНИЯ:

- ГРАНИЦЫ**
 подготовка проекта планировки территории
- ЛИНИИ ГРАДОСТРОИТЕЛЬНОГО РЕГУЛИРОВАНИЯ:**
- СУЩЕСТВУЮЩИЕ:**
- красная — красные линии улицы-дорожной сети
 - ПК — границы объектов природного комплекса города Москвы
- ОТМЕНЯЕМЫЕ:**
- границы зон транспортных сооружений



1.1.2. Перечень координат характерных точек устанавливаемых красных линий

№ точки	Координаты точки (Система координат, используемая для ведения Единого государственного реестра недвижимости (МСК-77))	
	X	Y
1	2	3
Устанавливаемые красные линии улично-дорожной сети		
1	15889.84	15686.51
2	15887.95	15687.80
3	15886.12	15689.14
4	15884.34	15690.56
5	15882.60	15692.03
6	15882.02	15692.55
7	15880.36	15694.10
8	15878.75	15695.72
9	15877.20	15697.38
10	15875.71	15699.10
11	15874.29	15700.88
12	15872.92	15702.70
13	15871.62	15704.56
14	15870.39	15706.48
15	15869.22	15708.43
16	15868.13	15710.42
17	15867.10	15712.46
18	15866.15	15714.52
19	15865.27	15716.62
20	15864.47	15718.75
21	15863.74	15720.90
22	15863.08	15723.08
23	15862.50	15725.28
24	15862.01	15727.50
25	15861.58	15729.74
26	15861.39	15730.97
27	16026.85	15995.01
28	16071.77	15972.51
29	16152.68	15931.98
30	16196.90	15992.69

№ точки	Координаты точки (Система координат, используемая для ведения Единого государственного реестра недвижимости (МСК-77))	
	X	Y
1	2	3
31	16202.23	16000.00
32	16207.26	16006.91
33	16266.13	16087.74
34	16325.00	16168.57
35	16383.87	16249.40
36	16442.74	16330.23
37	16451.73	16342.60
38	16452.32	16343.42
39	16452.92	16344.23
40	16456.42	16349.03
41	15797.51	15748.12
42	16511.47	16393.93
43	15698.23	15576.22
44	15697.03	15576.33
45	15695.84	15576.50
46	15694.66	15576.71
47	15693.49	15576.98
48	15692.33	15577.29
49	15691.18	15577.65
50	15690.66	15577.84
51	15672.42	15566.20
52	15665.22	15563.18
53	15652.27	15562.46
54	15639.24	15568.37
55	15539.21	15579.87
56	15520.17	15578.42
57	15509.43	15582.26
58	15499.76	15593.80
59	15484.12	15594.61
60	15484.90	15609.60
61	15457.84	15610.64

№ точки	Координаты точки (Система координат, используемая для ведения Единого государственного реестра недвижимости (МСК-77))	
	X	Y
1	2	3
62	15395.87	15614.94
63	15367.63	15617.69
64	15359.78	15617.61
65	15352.06	15616.22
66	15344.68	15613.55
67	15337.86	15609.67
68	15332.34	15607.16
69	15326.33	15606.31
70	15300.19	15604.16
71	16471.13	16660.42
72	16596.24	16822.15
73	16619.71	16838.01
74	16632.26	16854.23
75	16631.08	16855.14
76	16644.98	16873.03
77	16646.12	16872.15
78	16684.65	16921.96
79	16154.95	16272.88
80	16676.87	16928.25
81	16041.15	16017.81
82	16195.13	16024.24
83	16417.22	16329.18
84	16415.47	16353.73
85	16409.81	16359.40
86	16425.21	16374.81
87	16146.44	16259.30
88	16178.82	16237.52
89	16092.13	16172.63
90	16100.20	16195.77
91	16132.14	16287.36
92	16142.46	16316.96
93	16145.85	16326.70
94	16235.72	16465.79

№ точки	Координаты точки (Система координат, используемая для ведения Единого государственного реестра недвижимости (МСК-77))	
	X	Y
1	2	3
95	15802.55	15580.58
96	16301.90	16433.89
97	16277.59	16445.61
98	16272.76	16438.34
99	16272.48	16438.13
100	16267.69	16436.83
101	16267.45	16436.68
102	16236.11	16402.40
103	16204.53	16352.00
104	16154.94	16272.87
105	16267.86	16483.59
106	16336.92	16559.13
107	16341.66	16555.35
108	15580.61	16258.01
109	15577.27	16259.61
140	15804.55	15621.47
141	15803.75	15605.79
145	15782.69	15727.16
146	15789.31	15723.71
147	15800.68	15746.58
148	15802.91	15568.47
149	15727.63	15579.97
150	15222.24	15606.81
151	15211.56	15608.35
152	15201.43	15612.33
153	15197.42	15615.42
154	15194.34	15619.44
155	15187.52	15631.24
156	15183.60	15635.38
157	15178.02	15636.60
158	15134.56	15638.62
159	15128.54	15637.90
160	15123.94	15634.05

№ точки	Координаты точки (Система координат, используемая для ведения Единого государственного реестра недвижимости (МСК-77))	
	X	Y
1	2	3
161	17026.66	17868.87
162	17019.65	17871.44
163	17043.80	17936.81
164	17050.66	17934.28
165	16906.20	17540.51
166	16900.25	17542.66
167	16925.46	17613.40
168	16932.06	17610.98
169	16470.03	16660.87
170	15119.11	15627.17
171	15111.82	15622.97
172	15103.45	15622.23
173	15095.54	15625.08
174	15089.93	15626.84
175	15084.18	15625.60
176	15081.77	15630.33
177	15707.75	15577.07
178	15706.59	15576.79
179	15705.41	15576.56
180	15704.22	15576.38
181	15703.03	15576.25
182	15701.83	15576.16
183	15700.63	15576.13
184	15699.43	15576.15
185	16692.54	18340.09
186	16686.54	18340.22
187	16687.18	18370.21
188	15390.63	16348.94
189	15389.62	16346.80
190	15390.54	16346.36
191	15390.87	16347.03
192	15401.08	16343.35
193	15401.32	16343.83

№ точки	Координаты точки (Система координат, используемая для ведения Единого государственного реестра недвижимости (МСК-77))	
	X	Y
1	2	3
194	16670.98	17863.56
195	16670.49	17863.57
196	16670.50	17838.07
197	16669.94	17838.08
198	17142.44	18755.76
199	15394.36	16345.42
200	15394.84	16346.31
201	16664.73	17591.82
202	16665.19	17592.31
203	16668.69	17667.38
204	16668.76	17672.90
205	16666.40	17672.90
206	16154.11	15959.96
207	16151.01	15956.30
208	16147.22	15954.13
209	16142.44	15953.30
210	16137.32	15954.66
211	16066.38	15990.20
212	16071.73	15998.79
213	16453.23	16438.51
214	16436.38	16416.42
215	16371.34	16447.78
216	16332.39	16466.55
217	16324.68	16470.27
218	16770.75	17082.92
219	16795.47	17151.02
220	16793.04	17151.91
221	16868.08	17357.00
222	16879.21	17352.90
223	16879.62	17352.75
224	16906.59	17426.54
225	16907.58	17426.20
226	16908.30	17428.14

№ точки	Координаты точки (Система координат, используемая для ведения Единого государственного реестра недвижимости (МСК-77))	
	X	Y
1	2	3
227	16907.31	17428.51
228	16920.89	17465.66
229	16909.41	17469.89
230	16962.82	17615.83
231	16961.68	17616.25
232	17053.47	17866.40
233	17065.91	17861.82
234	17092.57	17934.50
235	16728.60	18627.02
236	16735.83	18626.87
237	16736.34	18698.23
238	16736.75	18755.02
239	16355.31	16408.15
240	16356.49	16410.02
241	16347.79	16415.38
242	16338.66	16421.08
243	16336.28	16417.32
244	15378.60	16354.70
245	15360.56	16363.34
246	15356.89	16365.09
247	15688.56	16456.79
248	15681.21	16460.26
249	15818.72	16748.32
250	15926.02	16971.84
251	15933.42	16968.29
252	15630.95	16339.36
253	15632.10	16338.82
254	15716.49	15580.97
255	15715.47	15580.33
256	15714.43	15579.73
257	15872.89	16673.97
258	15875.48	16679.32
259	15939.61	16648.22

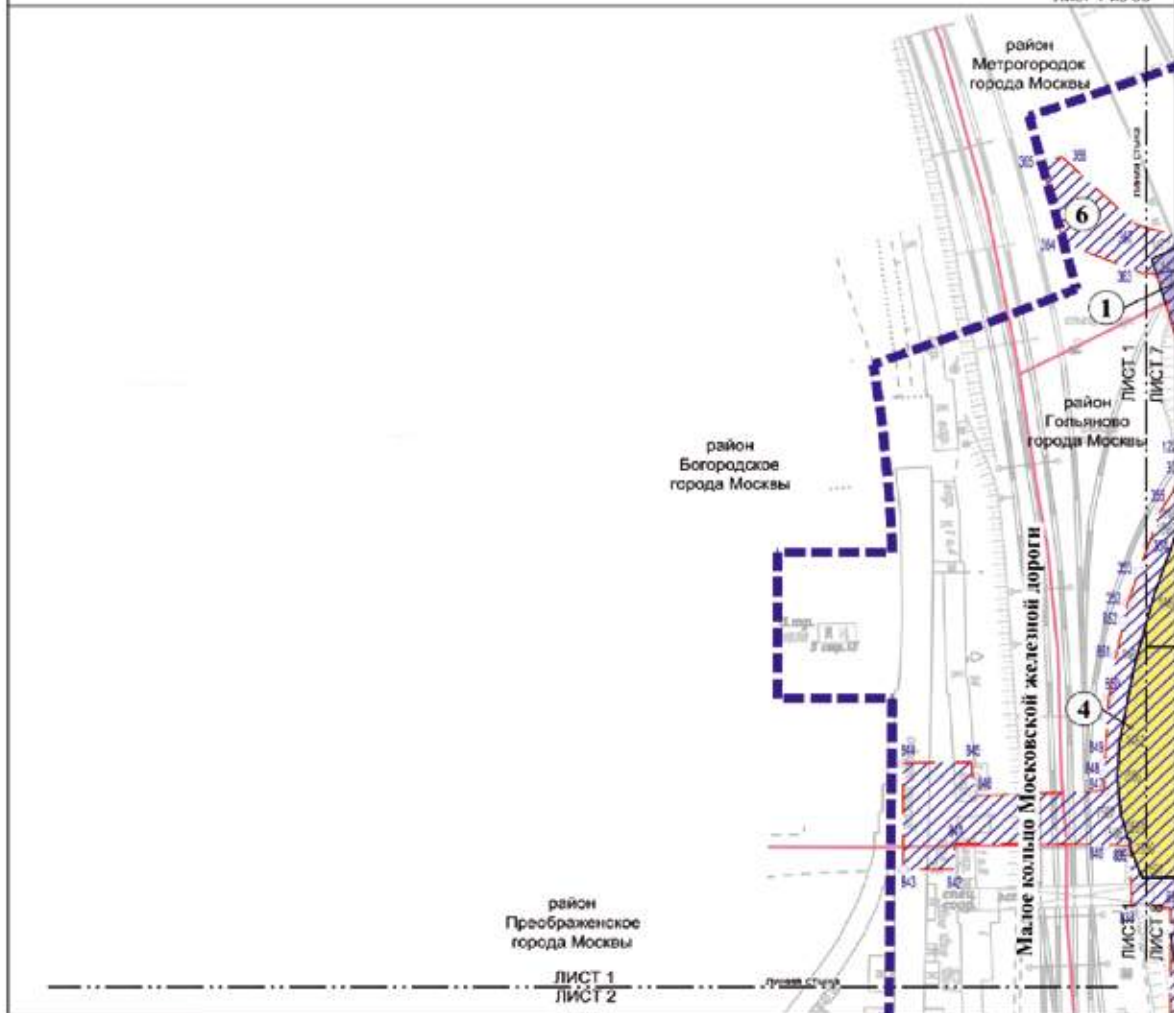
№ точки	Координаты точки (Система координат, используемая для ведения Единого государственного реестра недвижимости (МСК-77))	
	X	Y
1	2	3
260	15937.10	16643.02
261	17125.68	18295.81
262	17119.85	18295.94
263	17120.44	18324.19
264	17121.69	18384.50
265	17123.07	18451.04
266	16653.10	17560.92
267	16652.04	17557.50
268	16584.97	17577.57
269	16586.18	17581.52
270	16849.16	17500.54
271	16848.13	17497.19
272	16784.40	17516.21
273	16785.61	17520.11
274	16731.85	17091.04
275	16771.15	17198.36
276	16779.02	17195.77
277	16785.56	17215.60
278	16778.33	17217.98
279	16877.97	17490.09
280	16560.01	16356.79
281	16527.91	16381.35
282	16485.50	16324.19
283	16516.92	16297.34
284	16668.41	17766.92
285	16673.14	17986.90
286	16677.59	18197.47
287	16664.70	17590.51
288	16667.91	17746.33
289	15713.37	15579.17
290	15712.28	15578.66
291	15711.18	15578.19
292	15710.05	15577.77

№ точки	Координаты точки (Система координат, используемая для ведения Единого государственного реестра недвижимости (МСК-77))	
	X	Y
1	2	3
293	15708.91	15577.39
294	17173.63	18778.82
295	17172.86	18740.94
296	17163.68	18741.19
297	17163.54	18734.74
298	17158.16	18734.82
299	17157.39	18698.77
300	17175.01	18698.20
301	17171.14	18516.53
302	17161.97	18086.61
303	17147.25	18086.94
304	17130.03	18496.98
305	17134.55	18715.45
306	17141.87	18728.49
307	17141.40	18755.79
308	17141.73	18772.19
309	15594.46	16262.90
310	15606.12	16287.34
311	15719.36	15583.15
312	15718.43	15582.38
313	15717.47	15581.66
314	16151.43	16267.26
Устанавливаемые красные линии объектов дорожно-мостового строительства		
110	14977.92	15612.87
111	15000.00	15612.32
112	15001.25	15612.29
113	15022.40	15611.78
114	15023.05	15612.50
115	15023.74	15613.19

№ точки	Координаты точки (Система координат, используемая для ведения Единого государственного реестра недвижимости (МСК-77))	
	X	Y
1	2	3
116	15024.45	15613.85
117	15025.18	15614.49
118	15025.94	15615.10
119	15026.73	15615.68
120	15027.53	15616.23
121	15028.36	15616.74
122	15029.20	15617.22
123	15030.07	15617.67
124	15030.95	15618.09
125	15031.84	15618.47
126	15032.75	15618.82
127	15033.67	15619.13
128	15034.61	15619.40
129	15035.55	15619.64
130	15047.59	15622.42
131	15065.82	15626.64
132	15029.55	15510.20
133	15025.00	15510.55
134	15014.45	15511.42
135	15000.00	15512.47
136	14952.76	15516.10
137	14946.44	15516.47
138	14976.88	15614.21
139	15837.10	15613.57
140	15804.55	15621.47
141	15803.75	15605.79
142	15863.28	15607.22
143	15851.92	15609.98
144	15843.91	15611.92

1.2. Чертеж границ зон планируемого размещения линейных объектов и чертеж границ зон планируемого размещения линейных объектов, подлежащих реконструкции в связи с изменением их местоположения

Масштаб 1:2000
район Метрогородок города Москвы
район Богородское города Москвы
район Пресненское города Москвы
район Гольяново города Москвы
Лист 1 из 50



УСЛОВНЫЕ ОБОЗНАЧЕНИЯ:

ГРАНИЦЫ:

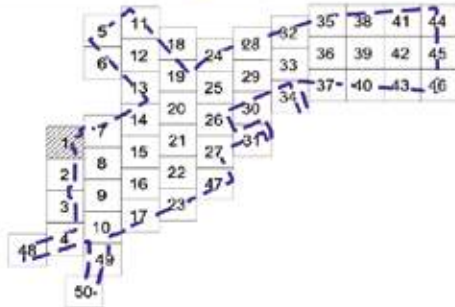
- подготовка проекта планировки территории района города Москвы
- зон планируемого размещения объектов капитального строительства, проектируемых в составе линейных объектов
- зон планируемого размещения линейных объектов, подлежащих реконструкции в связи с изменением их местоположения
- зон планируемого размещения линейных объектов

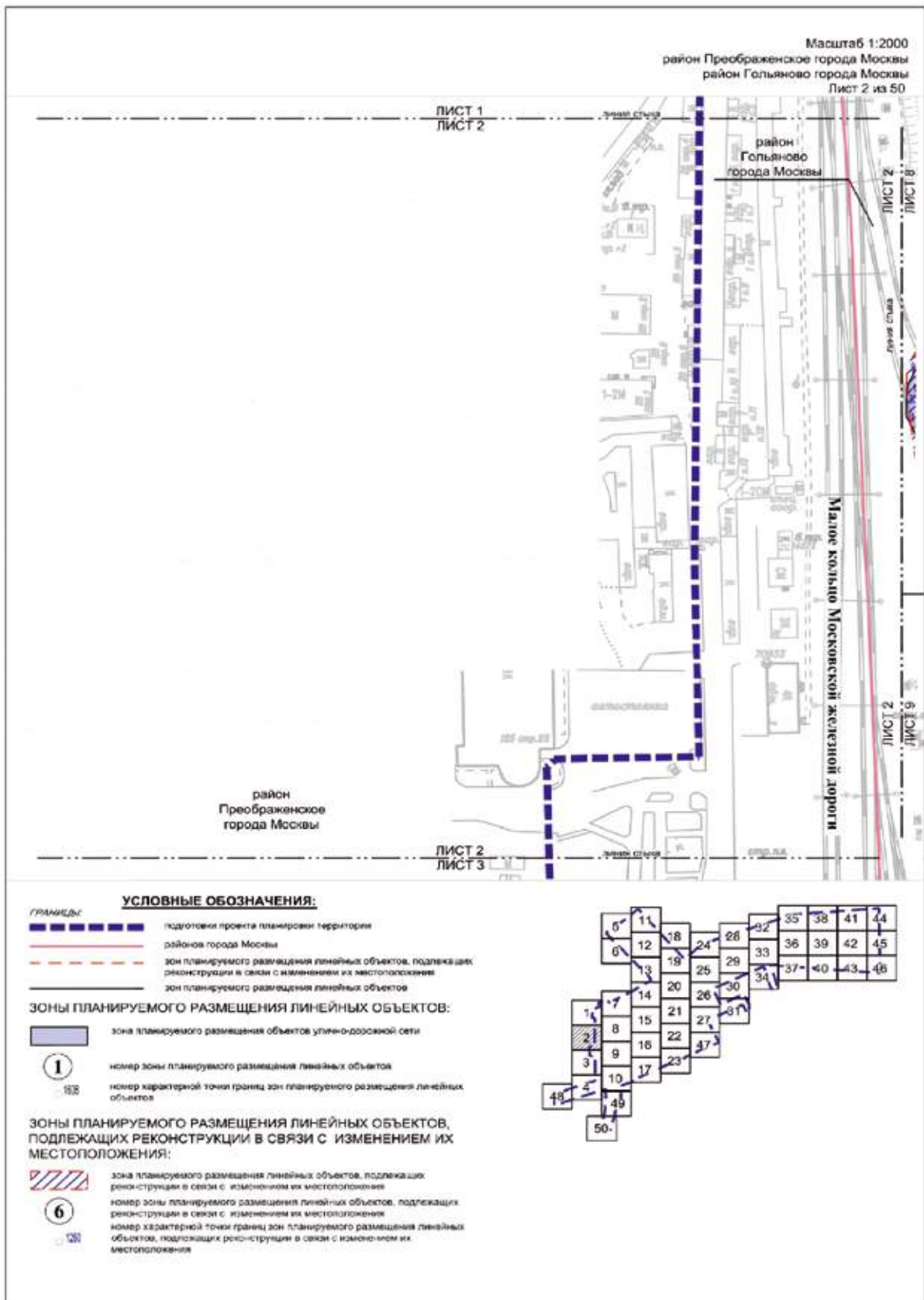
ЗОНЫ ПЛАНИРУЕМОГО РАЗМЕЩЕНИЯ ЛИНЕЙНЫХ ОБЪЕКТОВ:

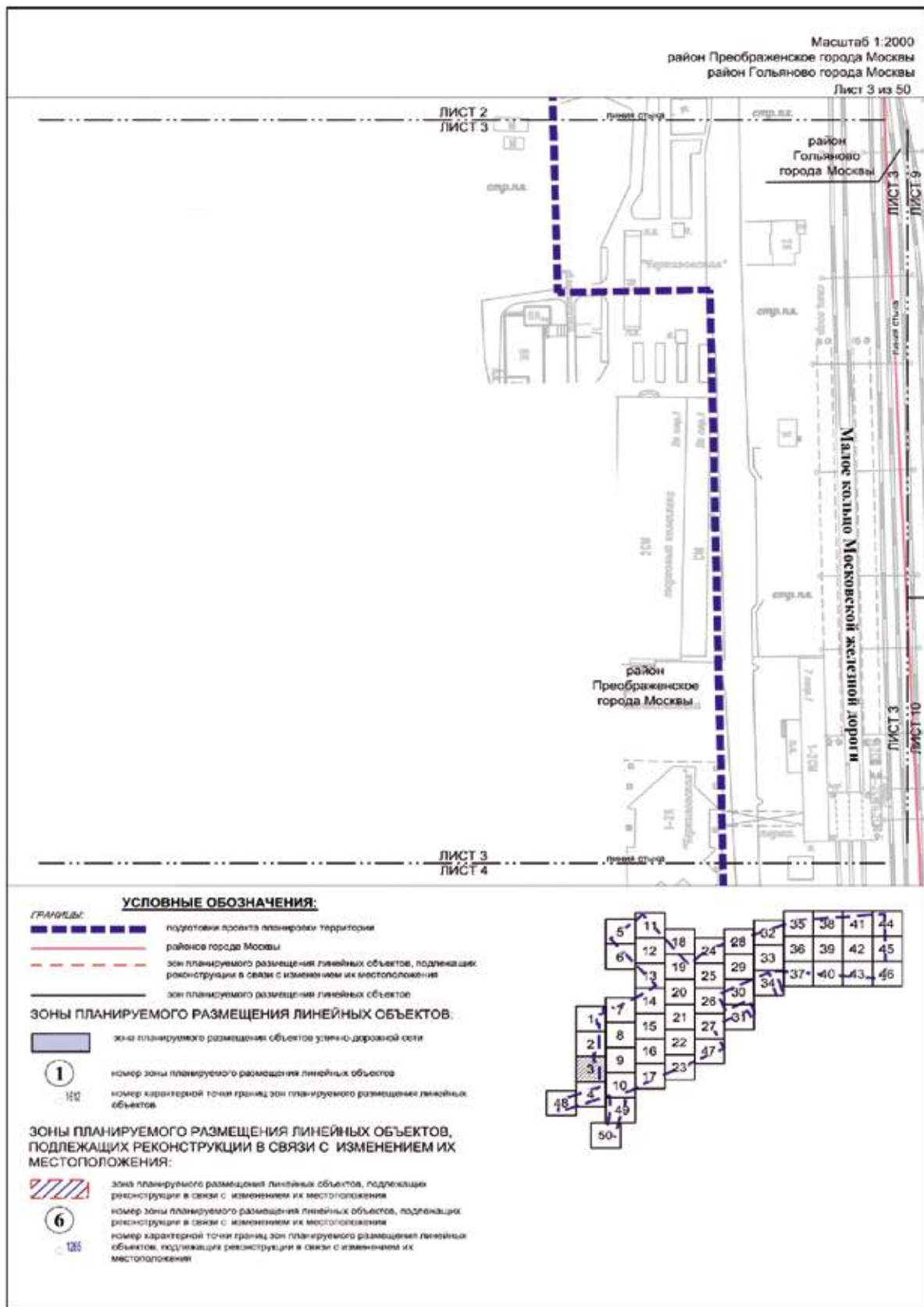
- зона планируемого размещения объектов улично-дорожной сети
- зона планируемого размещения объектов капитального строительства, проектируемых в составе линейных объектов
- номер зоны планируемого размещения линейных объектов
- номер характерной точки границ зон планируемого размещения линейных объектов

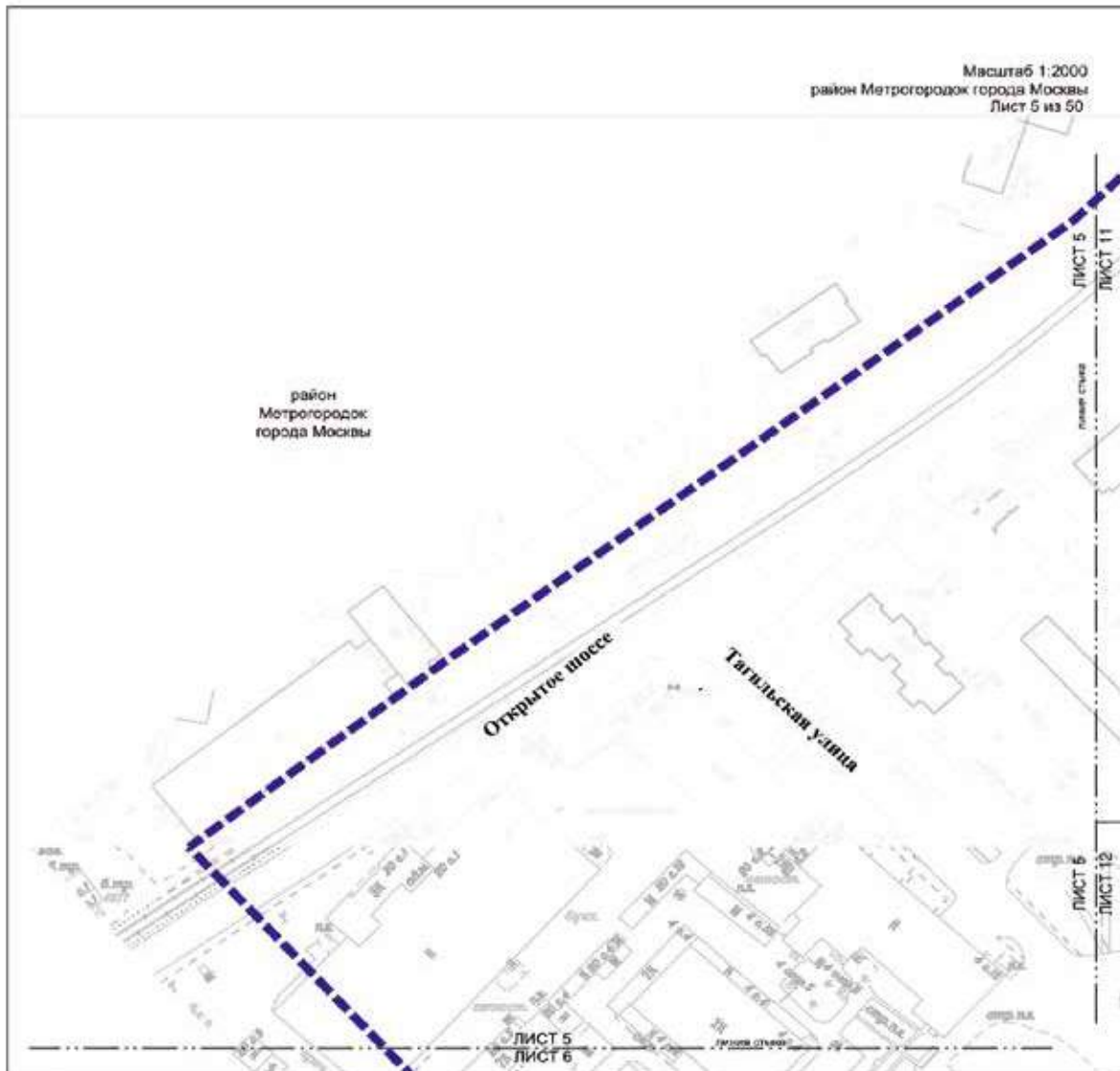
ЗОНЫ ПЛАНИРУЕМОГО РАЗМЕЩЕНИЯ ЛИНЕЙНЫХ ОБЪЕКТОВ, ПОДЛЕЖАЩИХ РЕКОНСТРУКЦИИ В СВЯЗИ С ИЗМЕНЕНИЕМ ИХ МЕСТОПОЛОЖЕНИЯ:

- зона планируемого размещения линейных объектов, подлежащих реконструкции в связи с изменением их местоположения
- номер зоны планируемого размещения линейных объектов, подлежащих реконструкции в связи с изменением их местоположения
- номер характерной точки границ зон планируемого размещения линейных объектов, подлежащих реконструкции в связи с изменением их местоположения

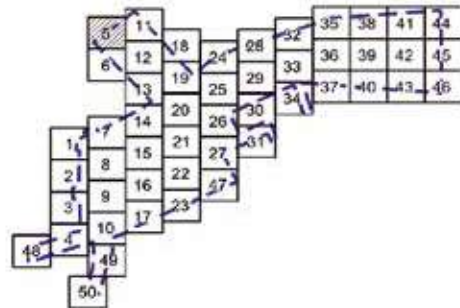


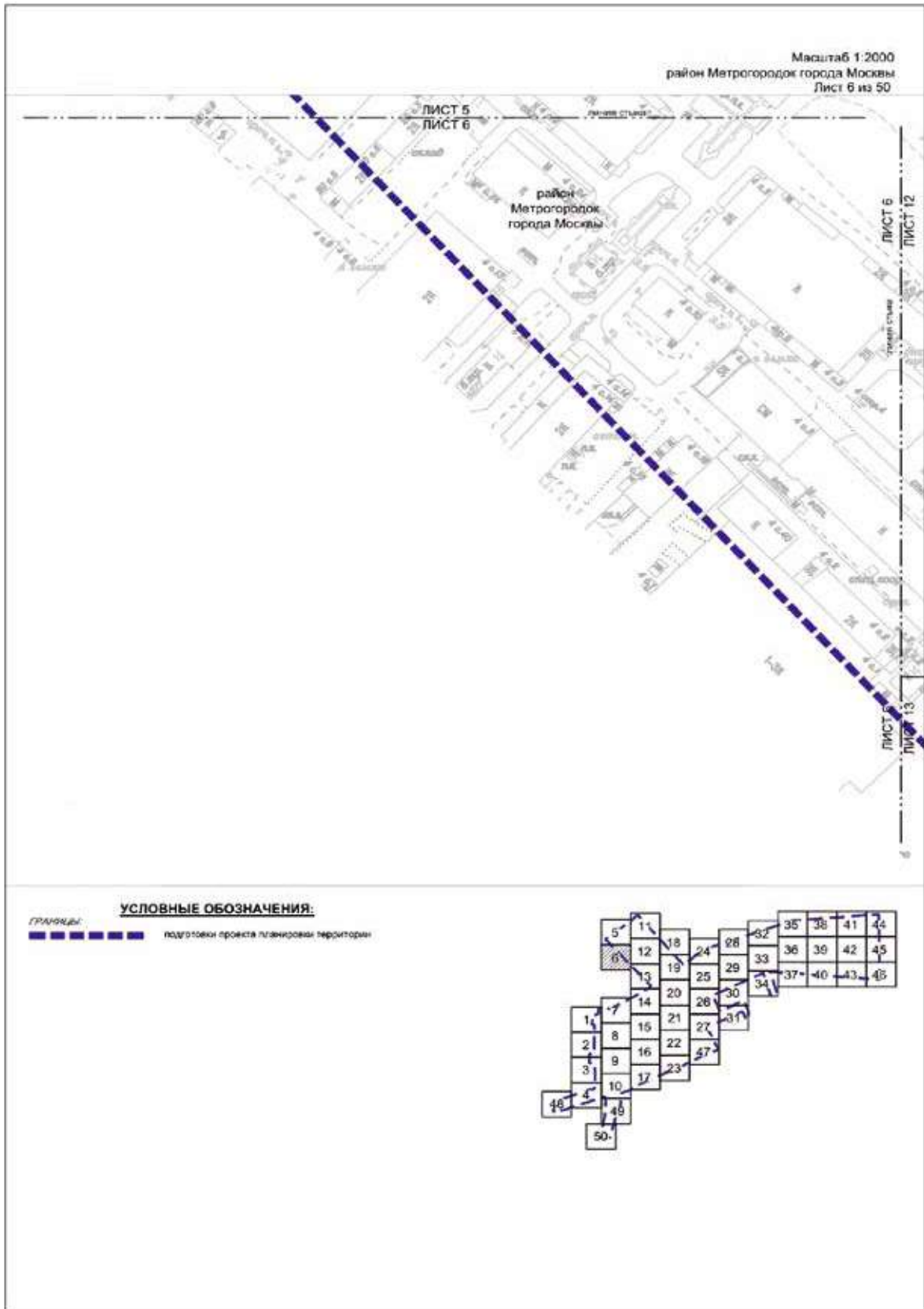


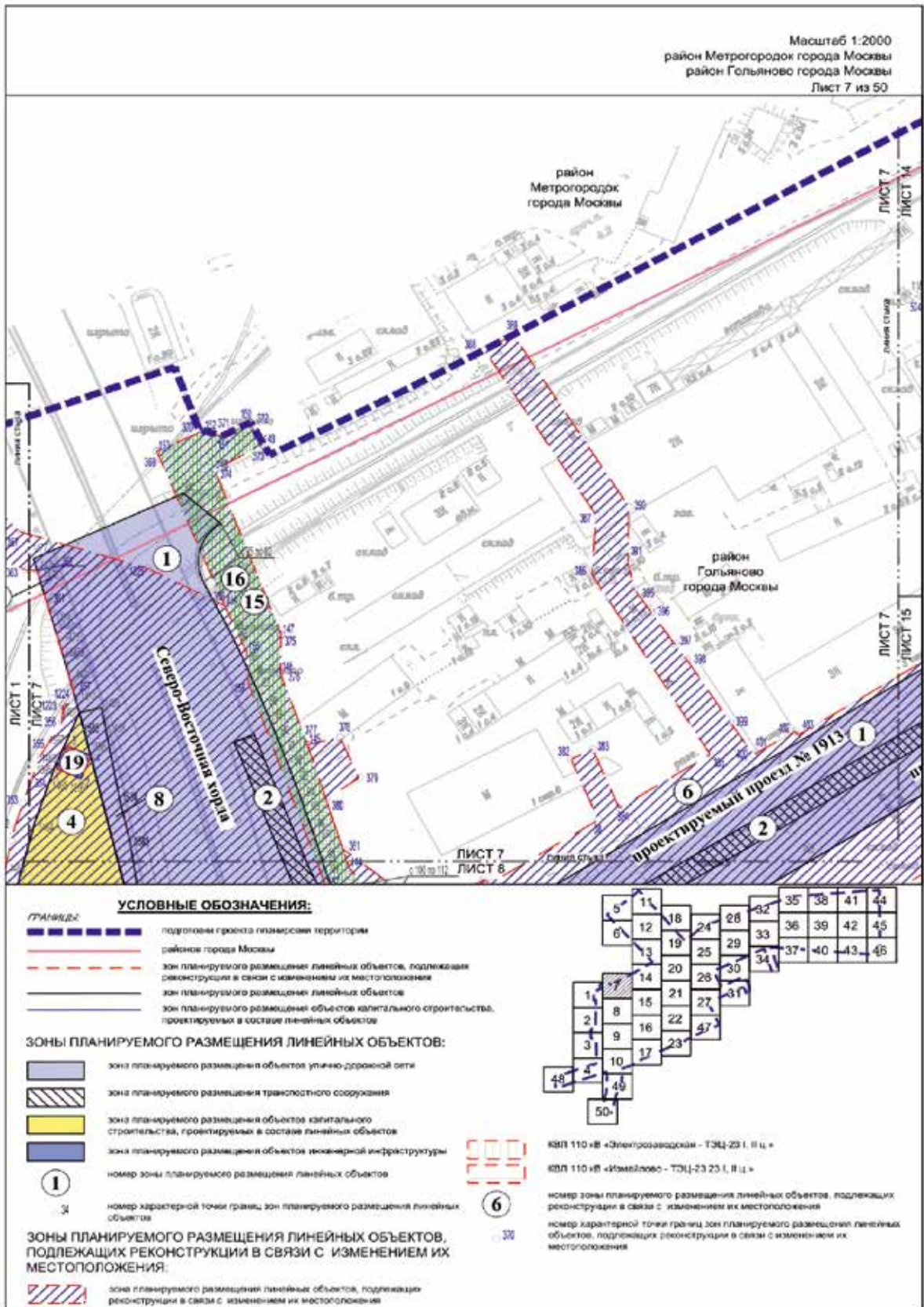




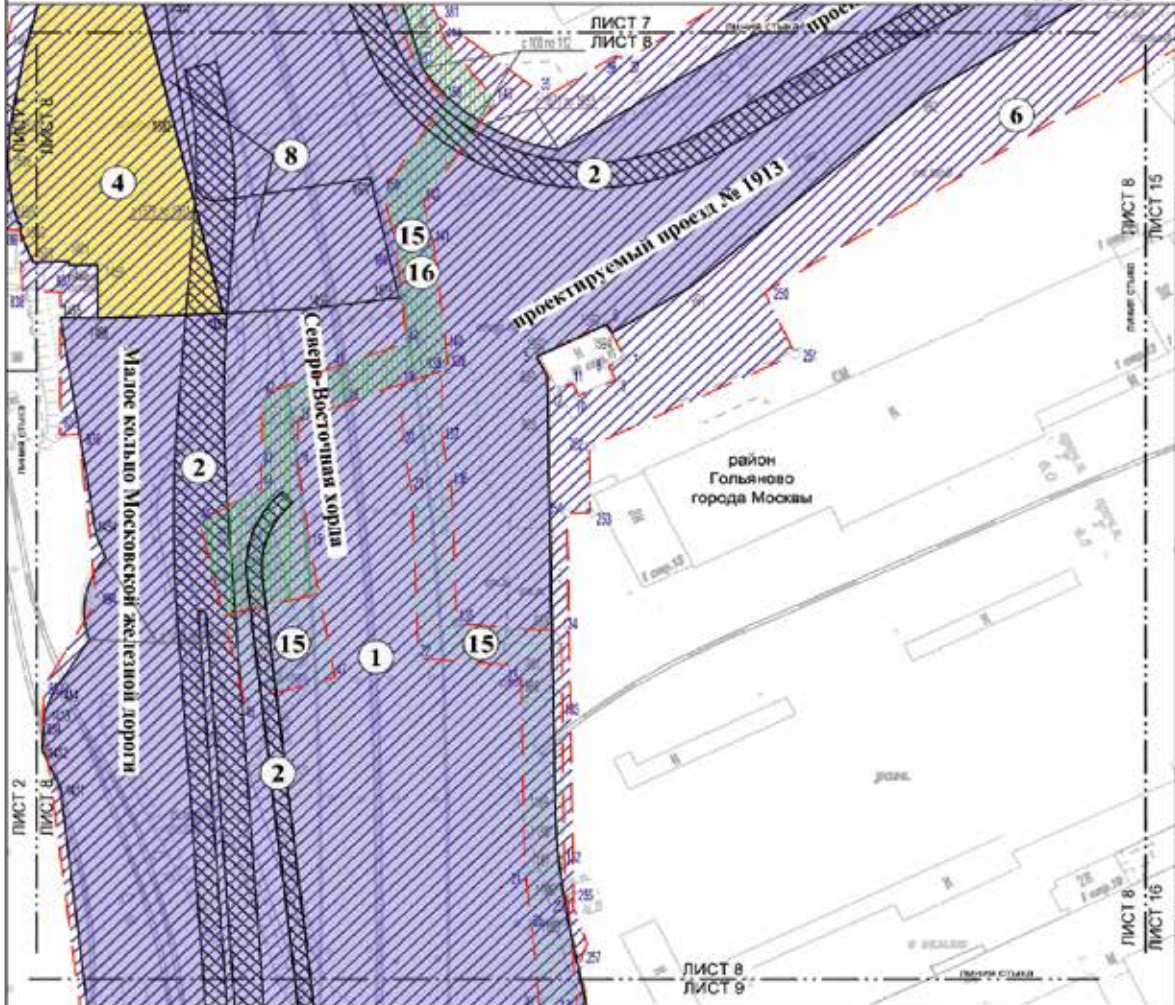
УСЛОВНЫЕ ОБОЗНАЧЕНИЯ:
 ГРАНИЦЫ: подготовка проекта планировки территории







Масштаб 1:2000
район Гольяново города Москвы
Лист В из 50



УСЛОВНЫЕ ОБОЗНАЧЕНИЯ:

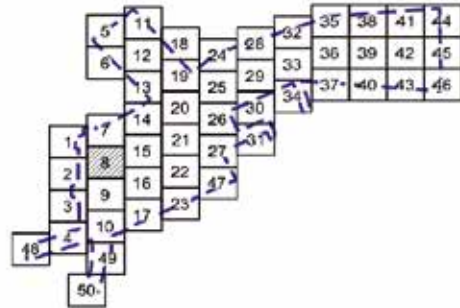
- Границы:**
- зона планируемого размещения линейных объектов, подлежащих реконструкции в связи с изменением их местоположения
 - зона планируемого размещения линейных объектов
 - зона планируемого размещения объектов капитального строительства, проектируемых в составе линейных объектов

ЗОНЫ ПЛАНИРУЕМОГО РАЗМЕЩЕНИЯ ЛИНЕЙНЫХ ОБЪЕКТОВ:

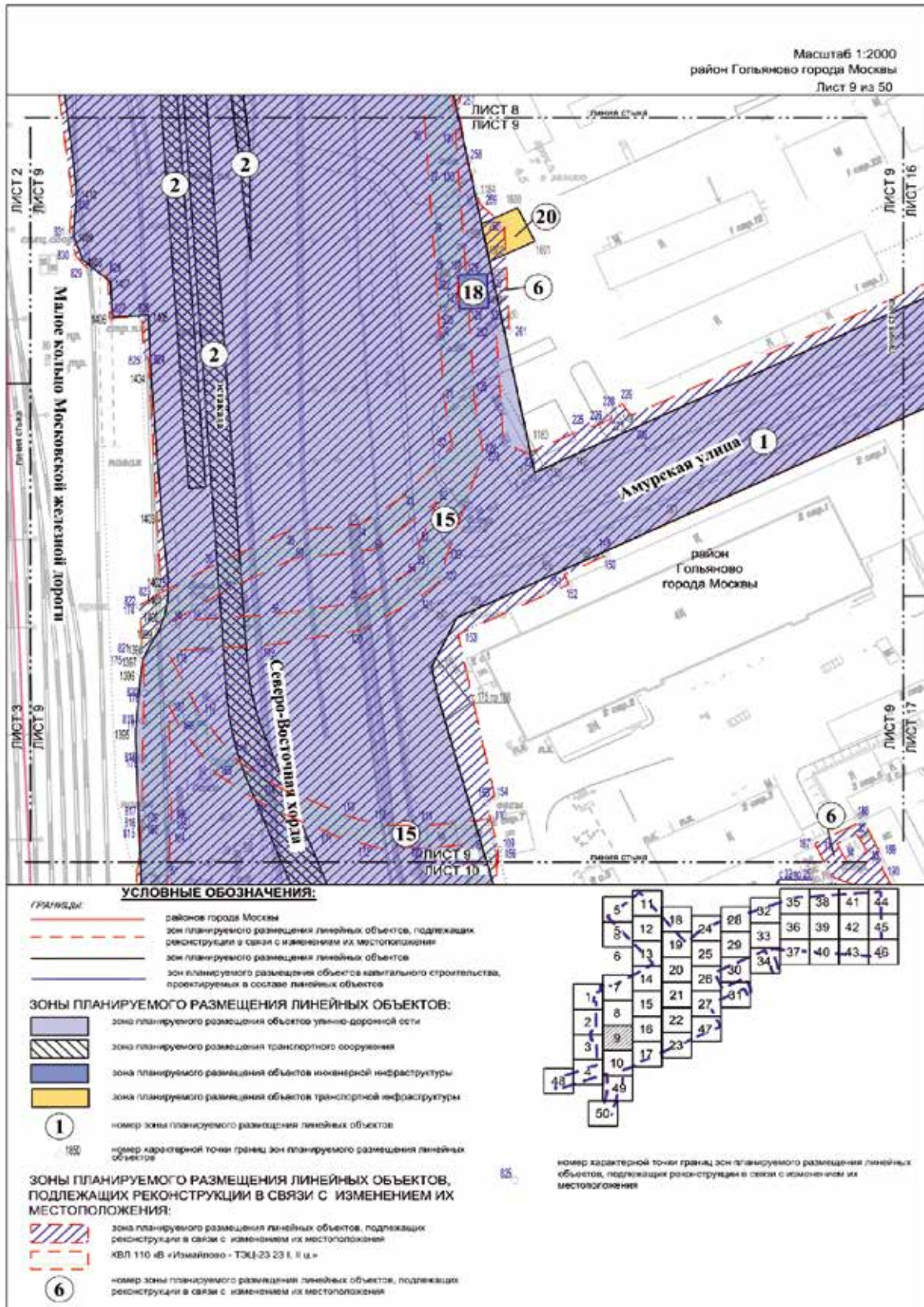
- зона планируемого размещения объектов улично-дорожной сети
- зона планируемого размещения транспортного сооружения
- зона планируемого размещения объектов капитального строительства, проектируемых в составе линейных объектов
- 1** номер зоны планируемого размещения линейных объектов
- 100** номер характерной точки границ зон планируемого размещения линейных объектов

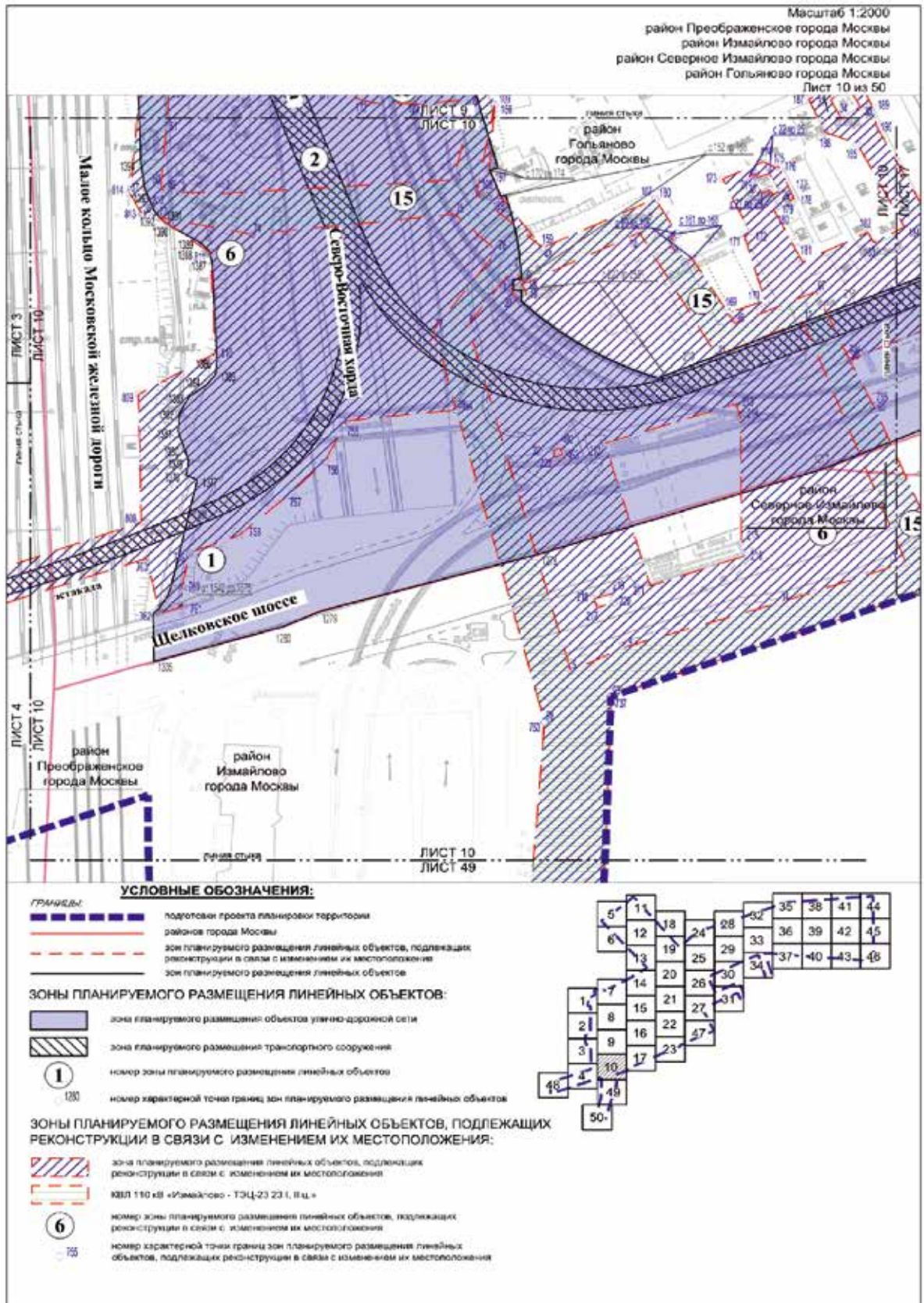
ЗОНЫ ПЛАНИРУЕМОГО РАЗМЕЩЕНИЯ ЛИНЕЙНЫХ ОБЪЕКТОВ, ПОДЛЕЖАЩИХ РЕКОНСТРУКЦИИ В СВЯЗИ С ИЗМЕНЕНИЕМ ИХ МЕСТОПОЛОЖЕНИЯ:

- зона планируемого размещения линейных объектов, подлежащих реконструкции в связи с изменением их местоположения
КВП 110 «В» «Электроавтомобиль - ТЭЦ-23 I, II с.а.»
- КВП 110 «В» «Измайлово - ТЭЦ-23 23 I, II с.а.»
- 6** номер зоны планируемого размещения линейных объектов, подлежащих реконструкции в связи с изменением их местоположения

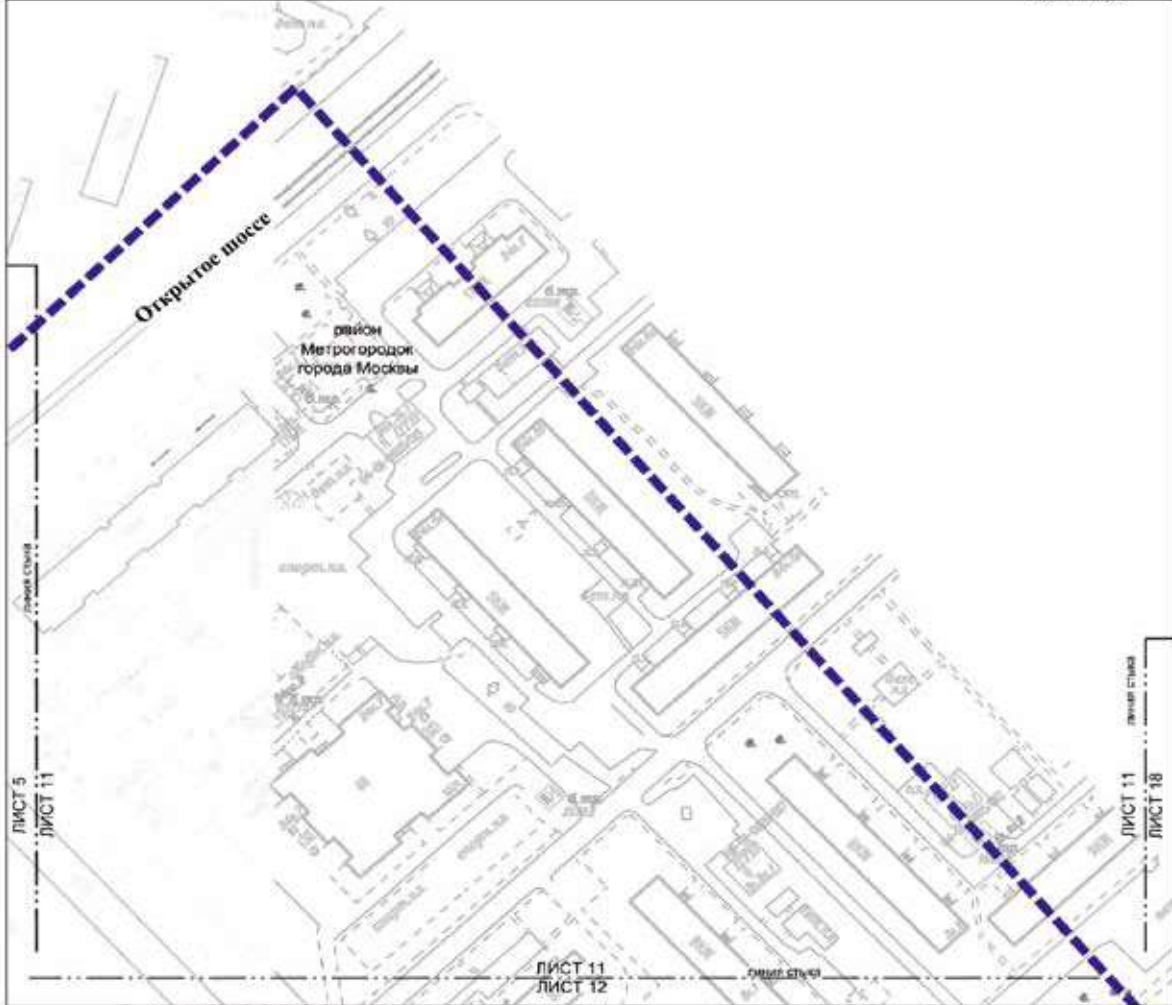


номер характерной точки границ зон планируемого размещения линейных объектов, подлежащих реконструкции в связи с изменением их местоположения




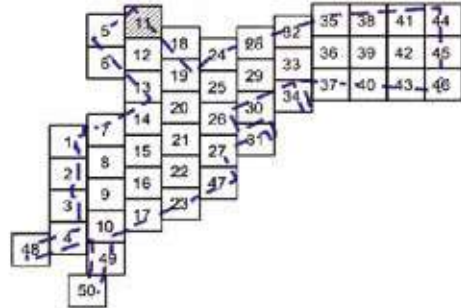


Масштаб 1:2000
район Метрогородок города Москвы
Лист 11 из 50

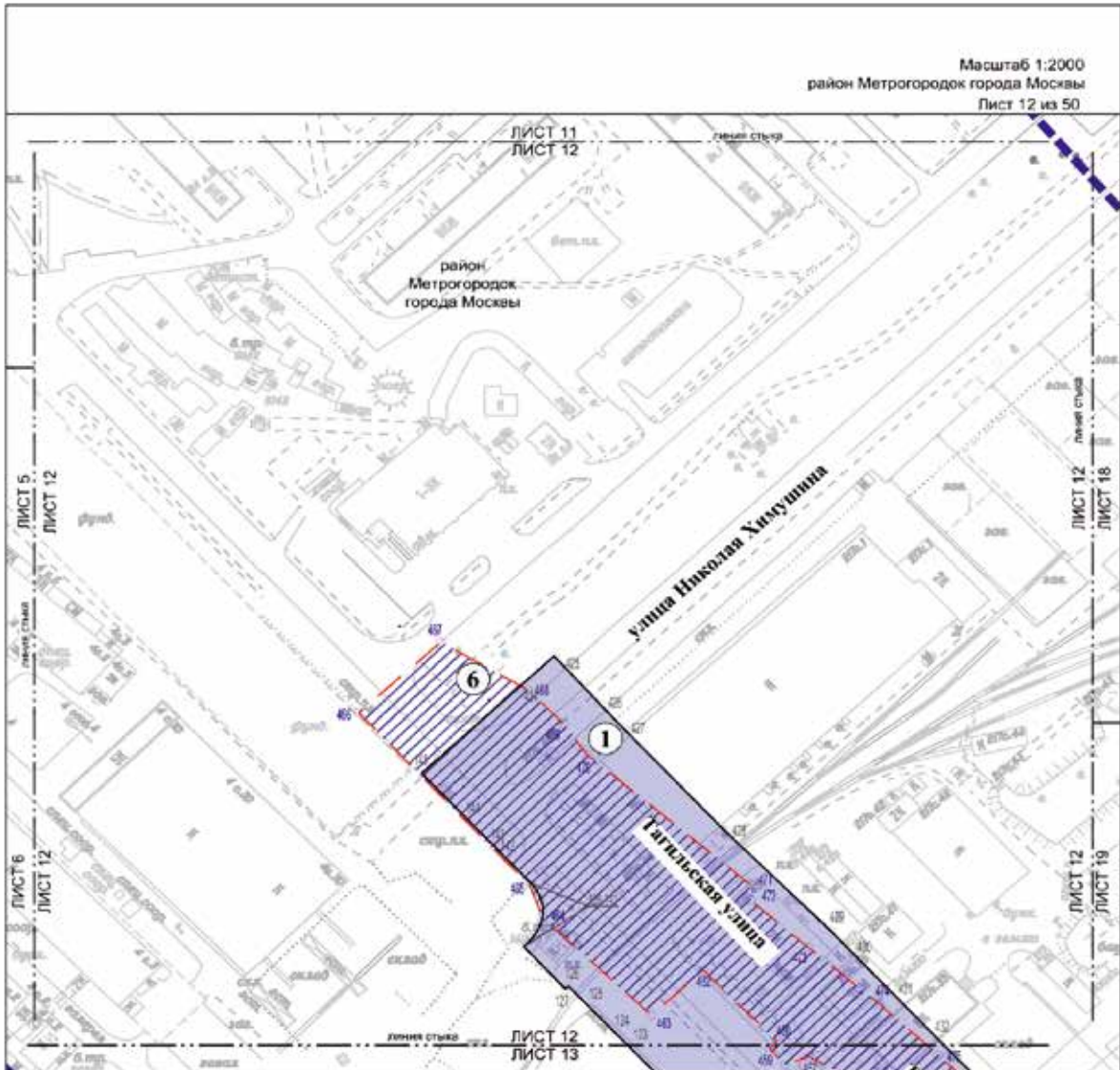


УСЛОВНЫЕ ОБОЗНАЧЕНИЯ:

ГРАНИЦЫ
 подполоски проекта планировки территории



Масштаб 1:2000
район Метрогородок города Москвы
Лист 12 из 50



УСЛОВНЫЕ ОБОЗНАЧЕНИЯ:

ГРАНИЦЫ

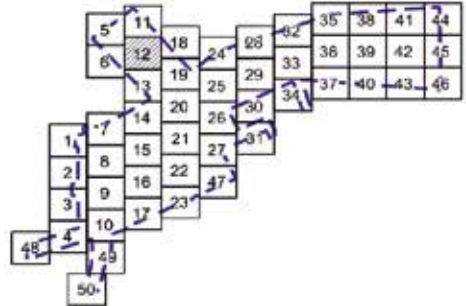
- границы территории
- границы зон планируемого размещения линейных объектов, подлежащих реконструкции в связи с изменением их местоположения
- границы зон планируемого размещения линейных объектов

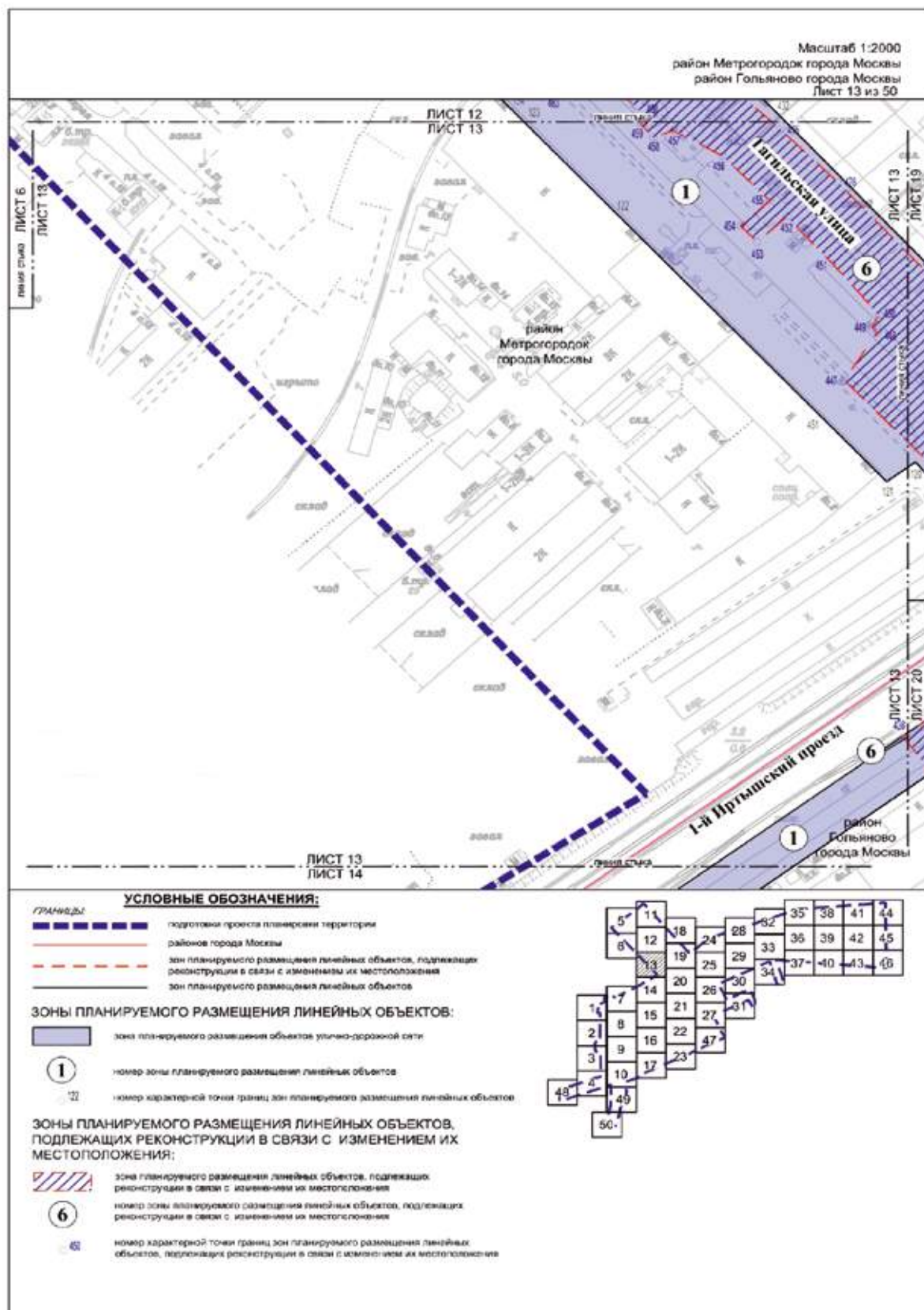
ЗОНЫ ПЛАНИРУЕМОГО РАЗМЕЩЕНИЯ ЛИНЕЙНЫХ ОБЪЕКТОВ:

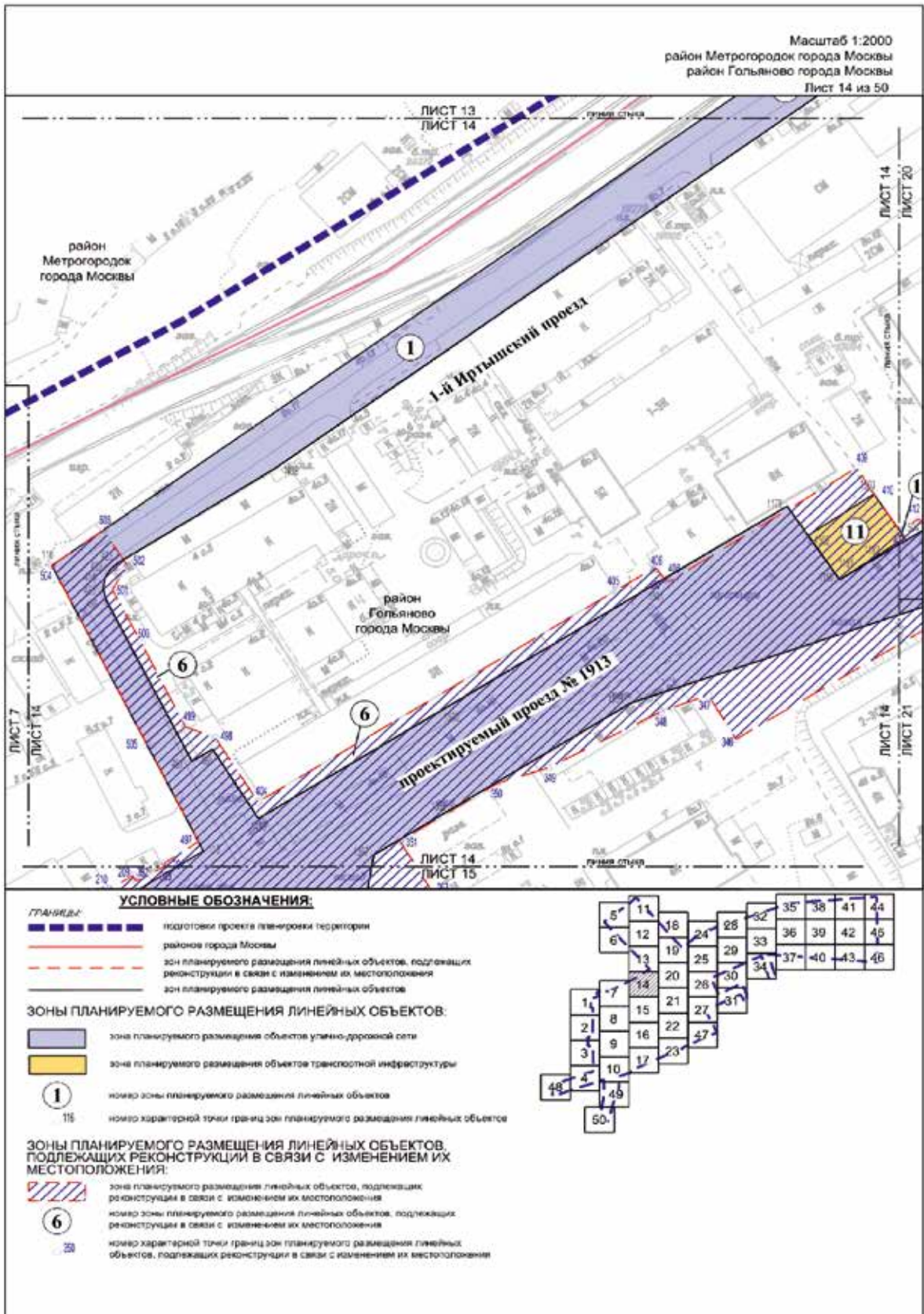
- зона планируемого размещения объектов улично-дорожной сети
- номер зоны планируемого размещения линейных объектов
- номер характерной точки границ зон планируемого размещения линейных объектов

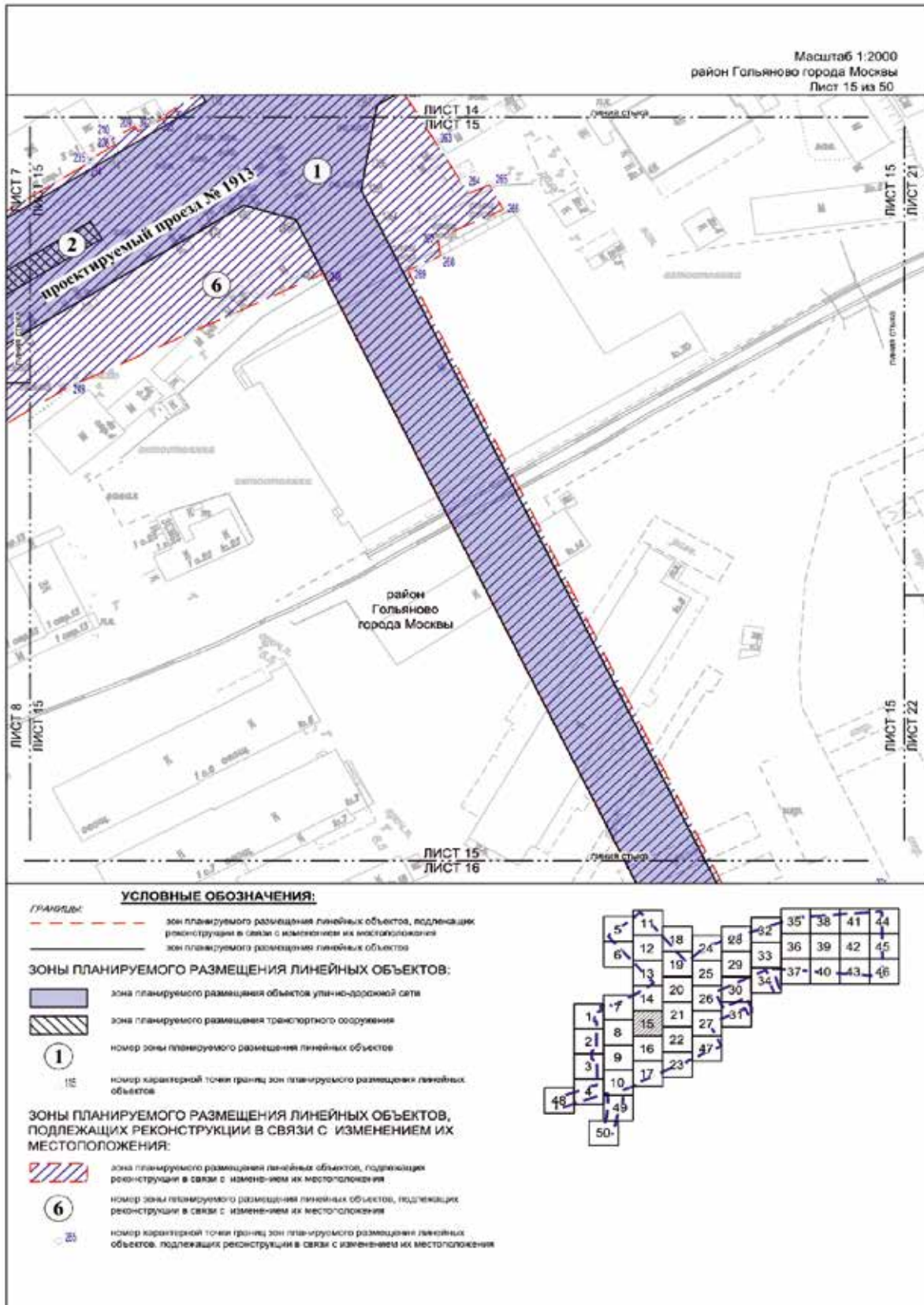
ЗОНЫ ПЛАНИРУЕМОГО РАЗМЕЩЕНИЯ ЛИНЕЙНЫХ ОБЪЕКТОВ, ПОДЛЕЖАЩИХ РЕКОНСТРУКЦИИ В СВЯЗИ С ИЗМЕНЕНИЕМ ИХ МЕСТОПОЛОЖЕНИЯ:

- зона планируемого размещения линейных объектов, подлежащих реконструкции в связи с изменением их местоположения
- номер зоны планируемого размещения линейных объектов, подлежащих реконструкции в связи с изменением их местоположения
- номер характерной точки границ зон планируемого размещения линейных объектов, подлежащих реконструкции в связи с изменением их местоположения

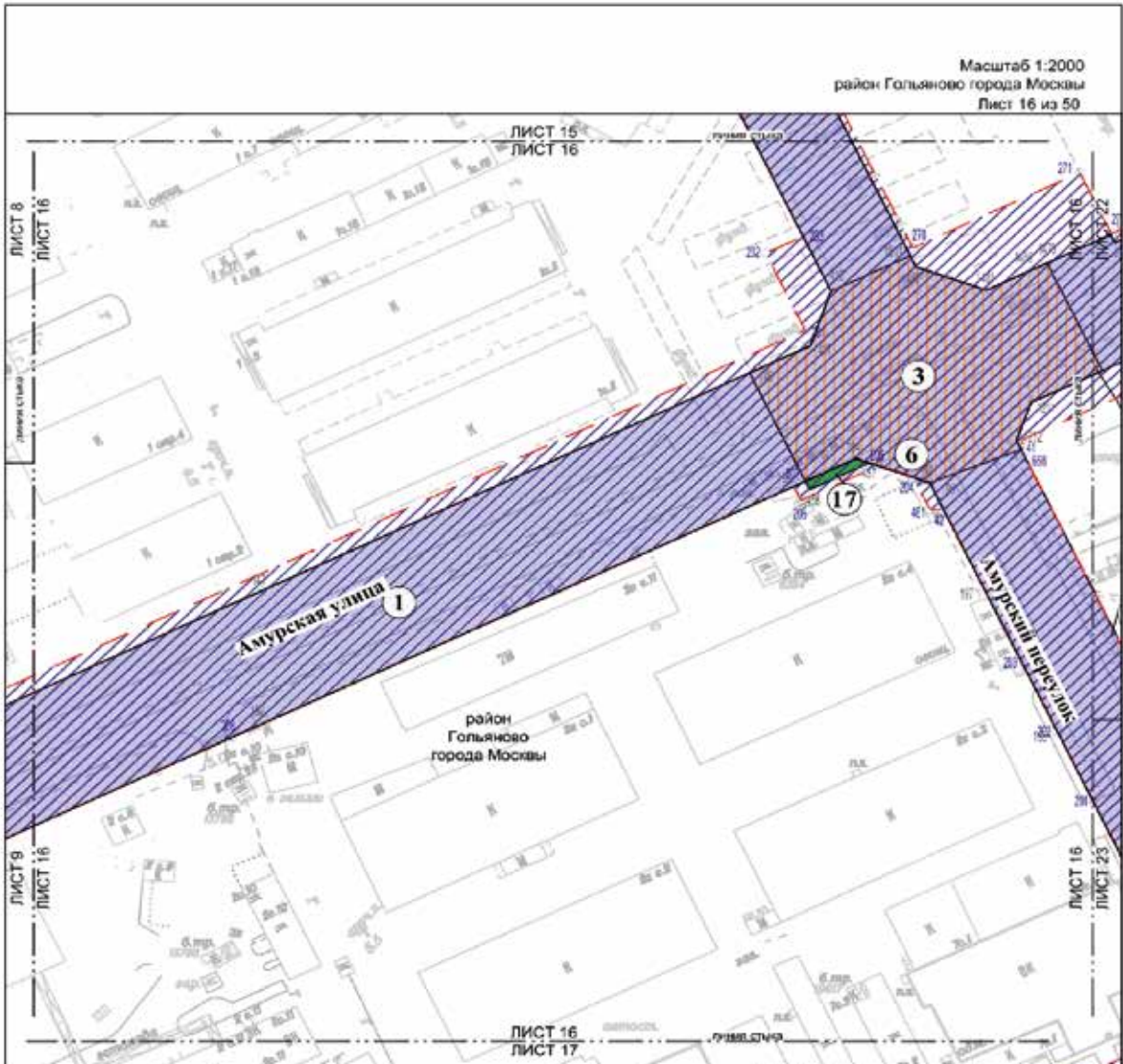




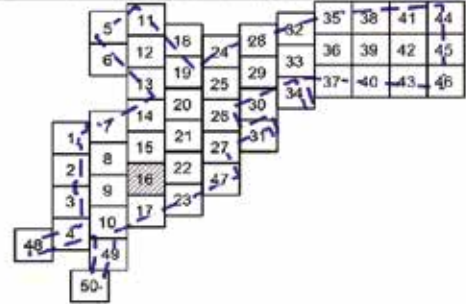


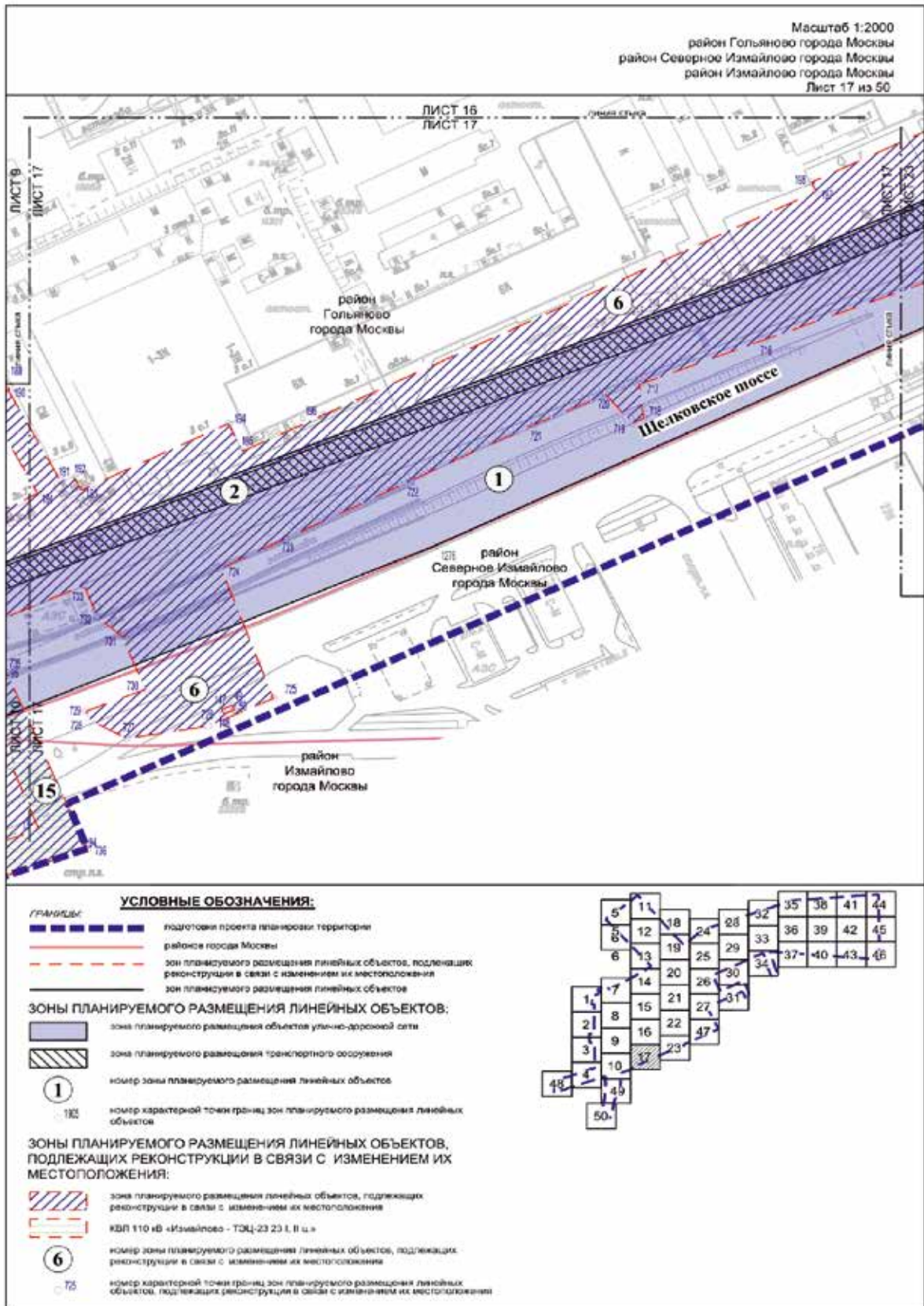


Масштаб 1:2000
район Гольяново города Москвы
Лист 16 из 50

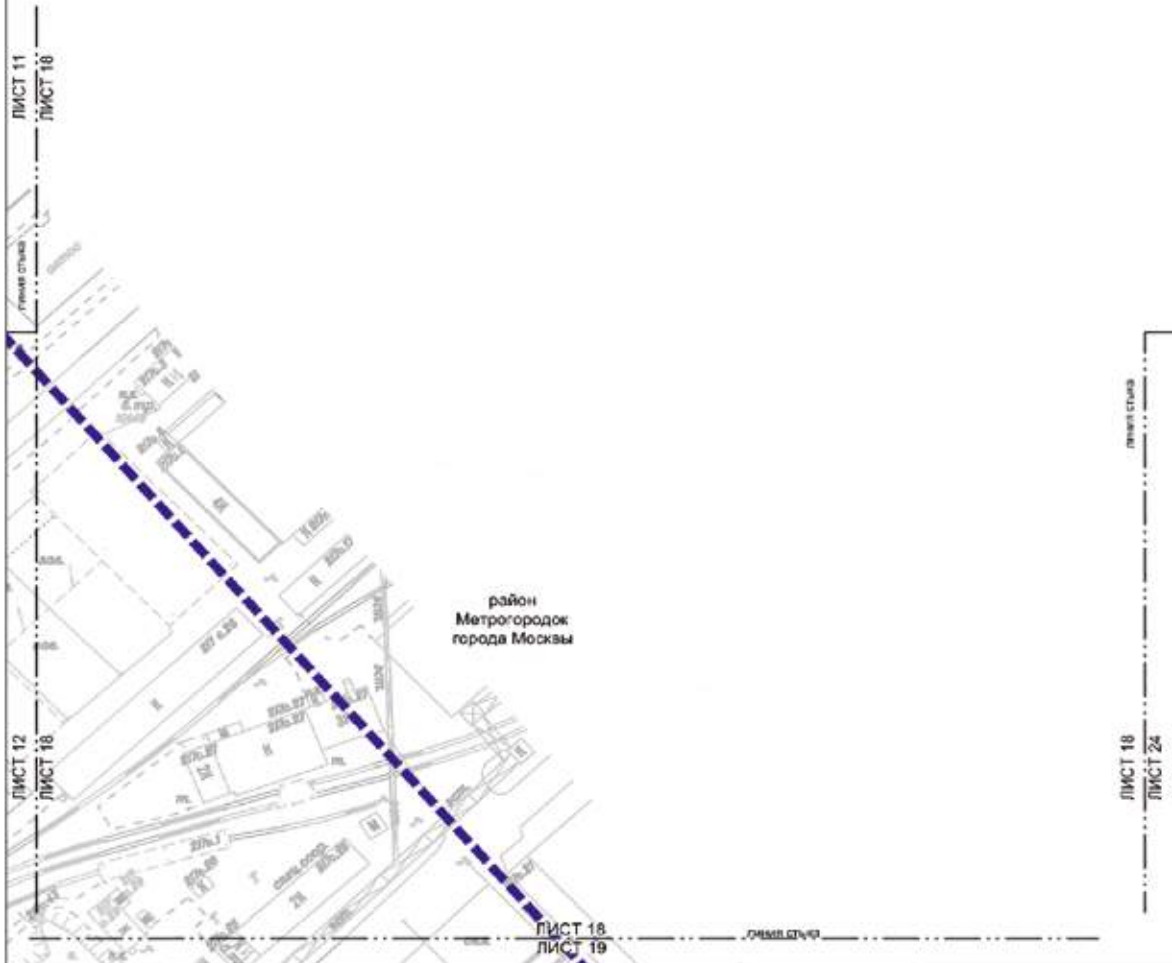


- УСЛОВНЫЕ ОБОЗНАЧЕНИЯ:**
- Границы:**
 - - - - - зона планируемого размещения линейных объектов, подлежащих реконструкции в связи с изменением их местоположения
 — — — — — зона планируемого размещения линейных объектов
- ЗОНЫ ПЛАНИРУЕМОГО РАЗМЕЩЕНИЯ ЛИНЕЙНЫХ ОБЪЕКТОВ:**
-  зона планируемого размещения объектов улично-дорожной сети
 -  зона планируемого размещения инженерных возводных переходов
 -  зона планируемого размещения объектов пешеходной инфраструктуры
 -  номер зоны планируемого размещения линейных объектов
 -  номер характерной точки границ зон планируемого размещения линейных объектов
- ЗОНЫ ПЛАНИРУЕМОГО РАЗМЕЩЕНИЯ ЛИНЕЙНЫХ ОБЪЕКТОВ, ПОДЛЕЖАЩИХ РЕКОНСТРУКЦИИ В СВЯЗИ С ИЗМЕНЕНИЕМ ИХ МЕСТОПОЛОЖЕНИЯ:**
-  зона планируемого размещения линейных объектов, подлежащих реконструкции в связи с изменением их местоположения
 -  номер зоны планируемого размещения линейных объектов, подлежащих реконструкции в связи с изменением их местоположения
 -  номер характерной точки границ зон планируемого размещения линейных объектов, подлежащих реконструкции в связи с изменением их местоположения



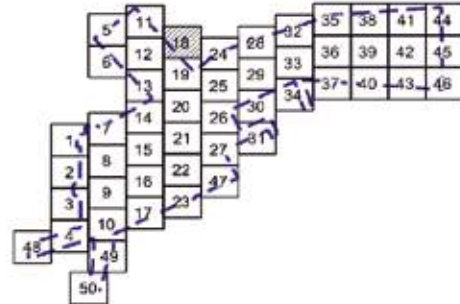


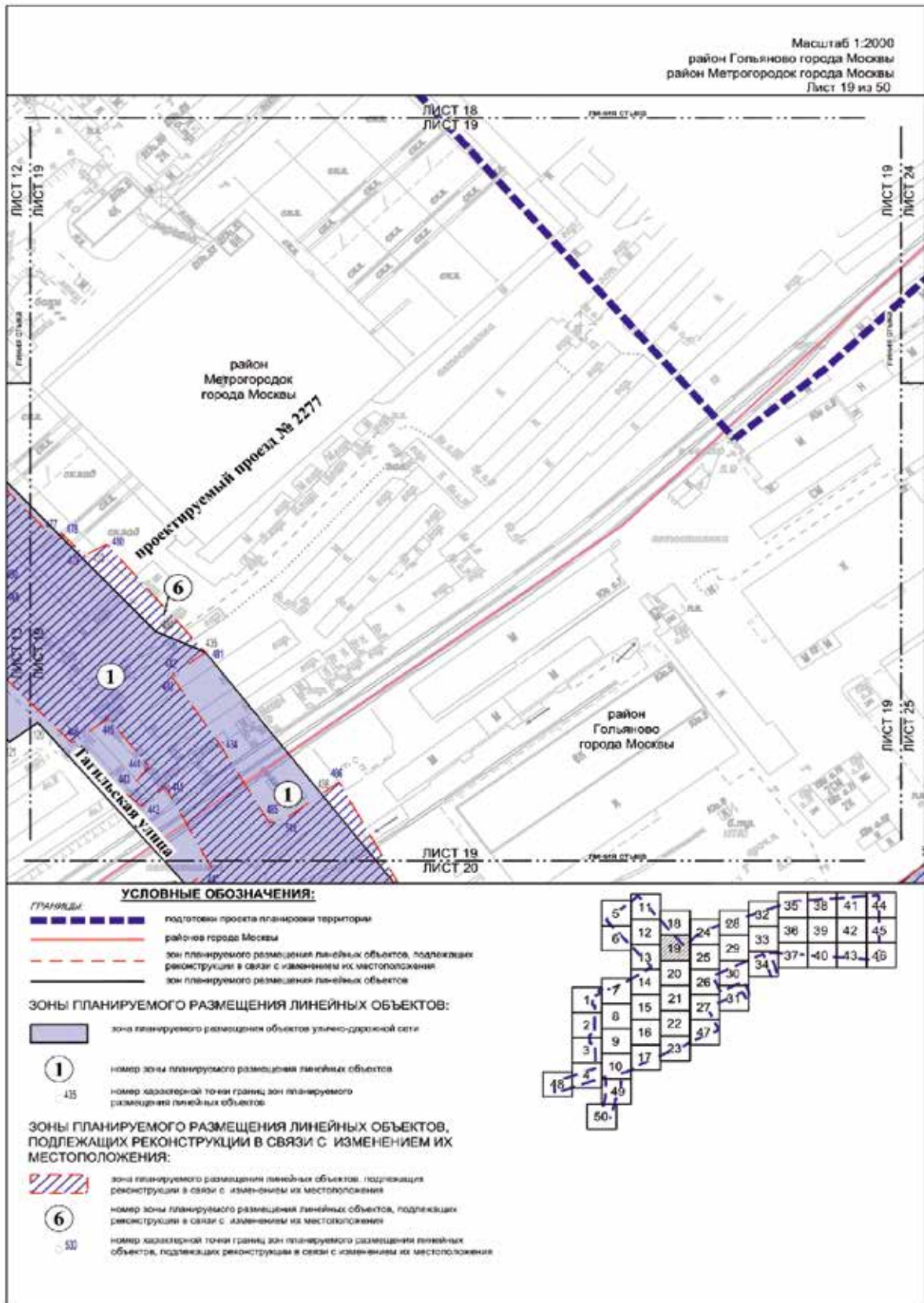
Масштаб 1:2000
район Метрогородок города Москвы
Лист 18 из 50

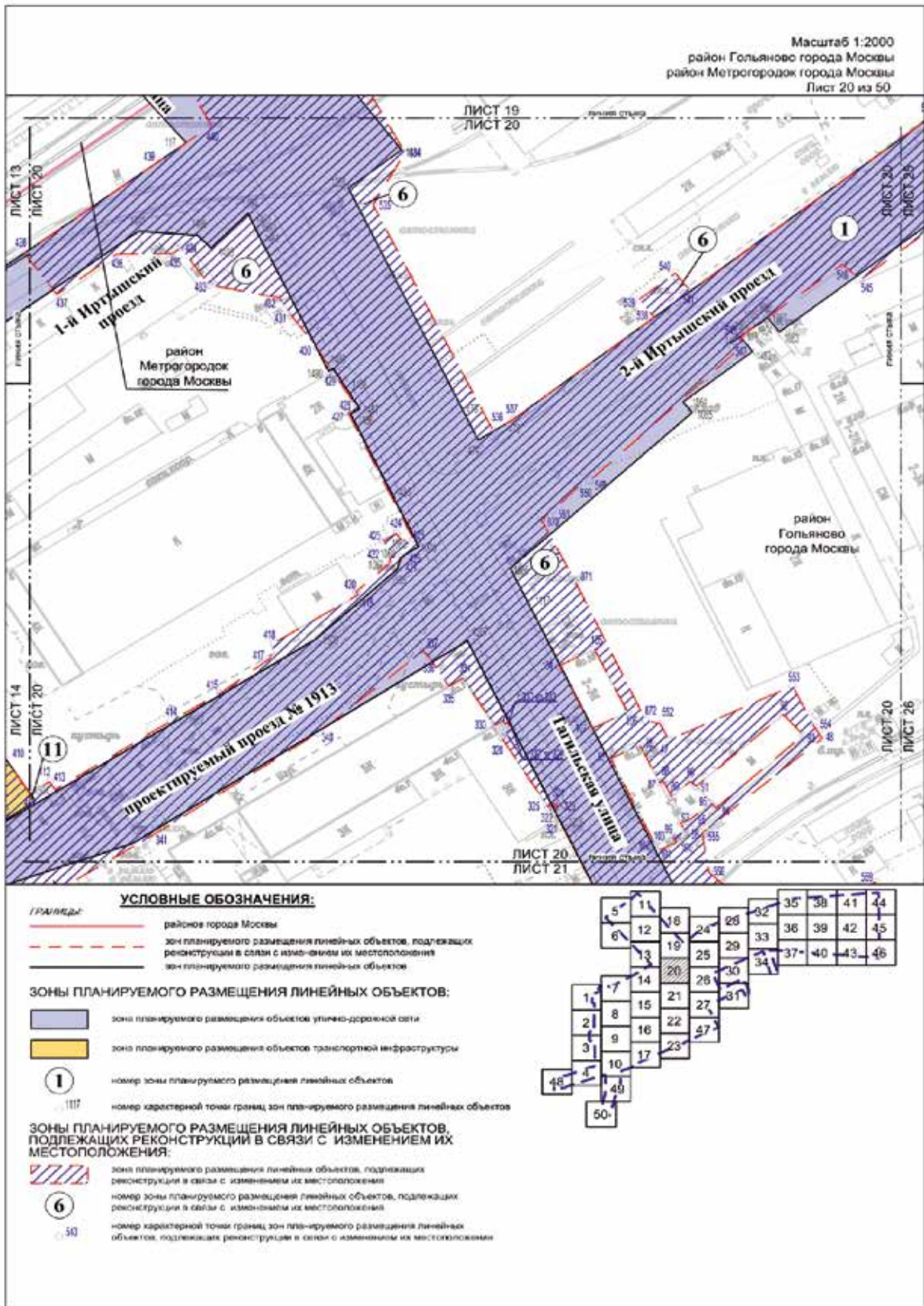


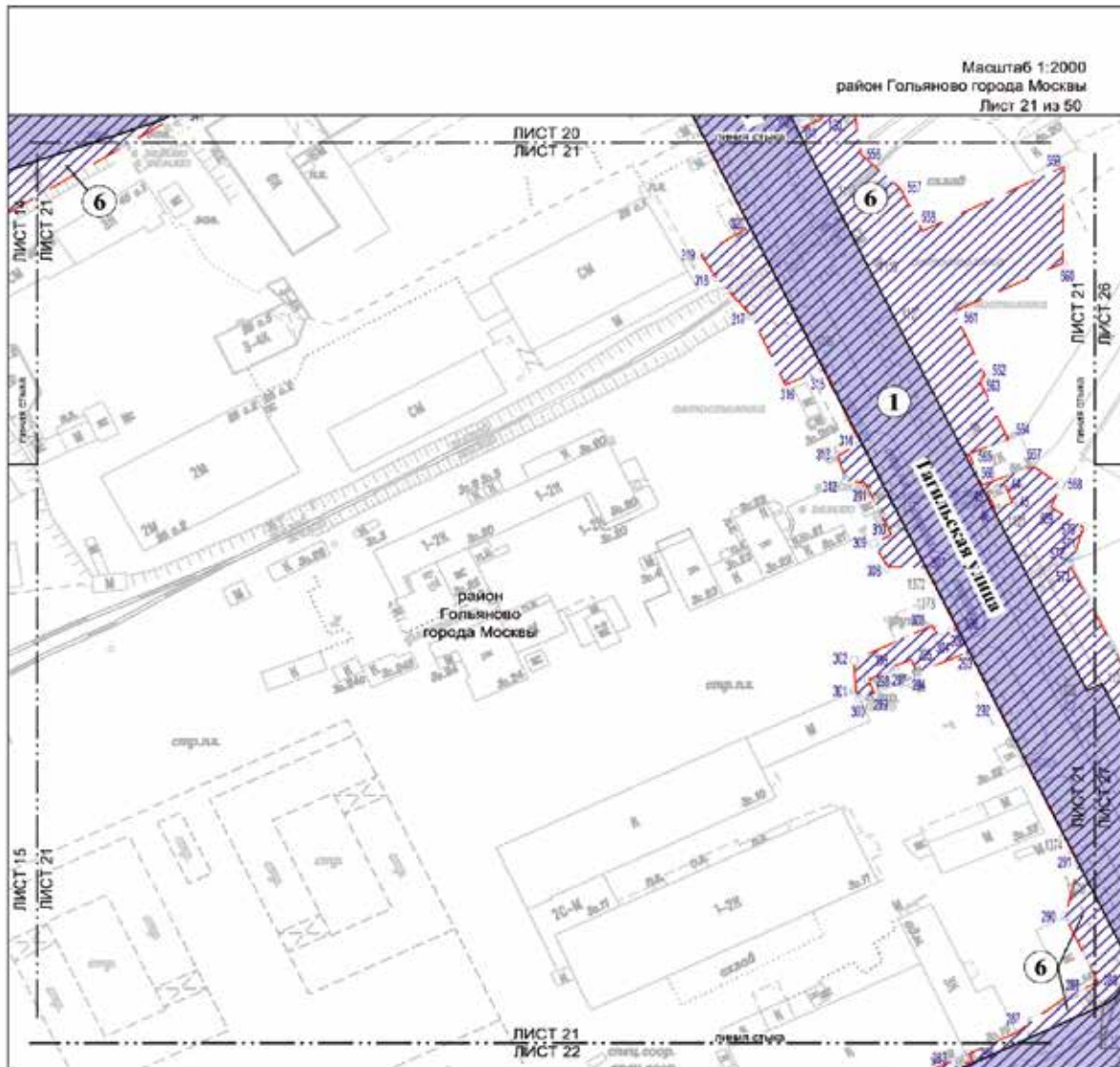
УСЛОВНЫЕ ОБОЗНАЧЕНИЯ:

Границы
подготовки проекта планировки территории









УСЛОВНЫЕ ОБОЗНАЧЕНИЯ:

ГРАНИЦЫ

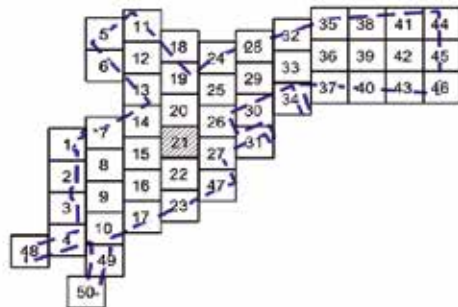
- зона планируемого размещения линейных объектов, подлежащих реконструкции в связи с изменением их местоположения
- зона планируемого размещения линейных объектов

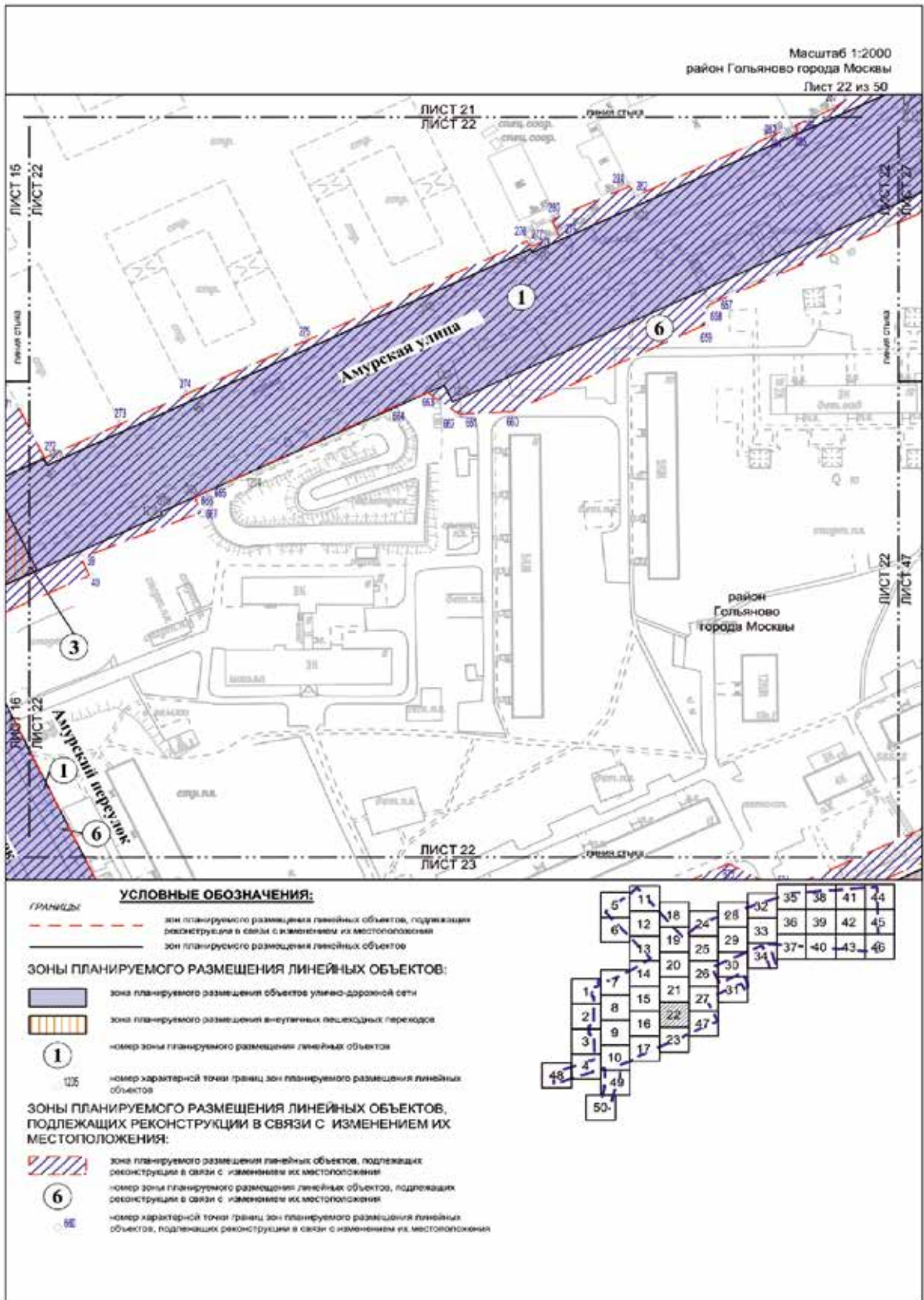
ЗОНЫ ПЛАНИРУЕМОГО РАЗМЕЩЕНИЯ ЛИНЕЙНЫХ ОБЪЕКТОВ:

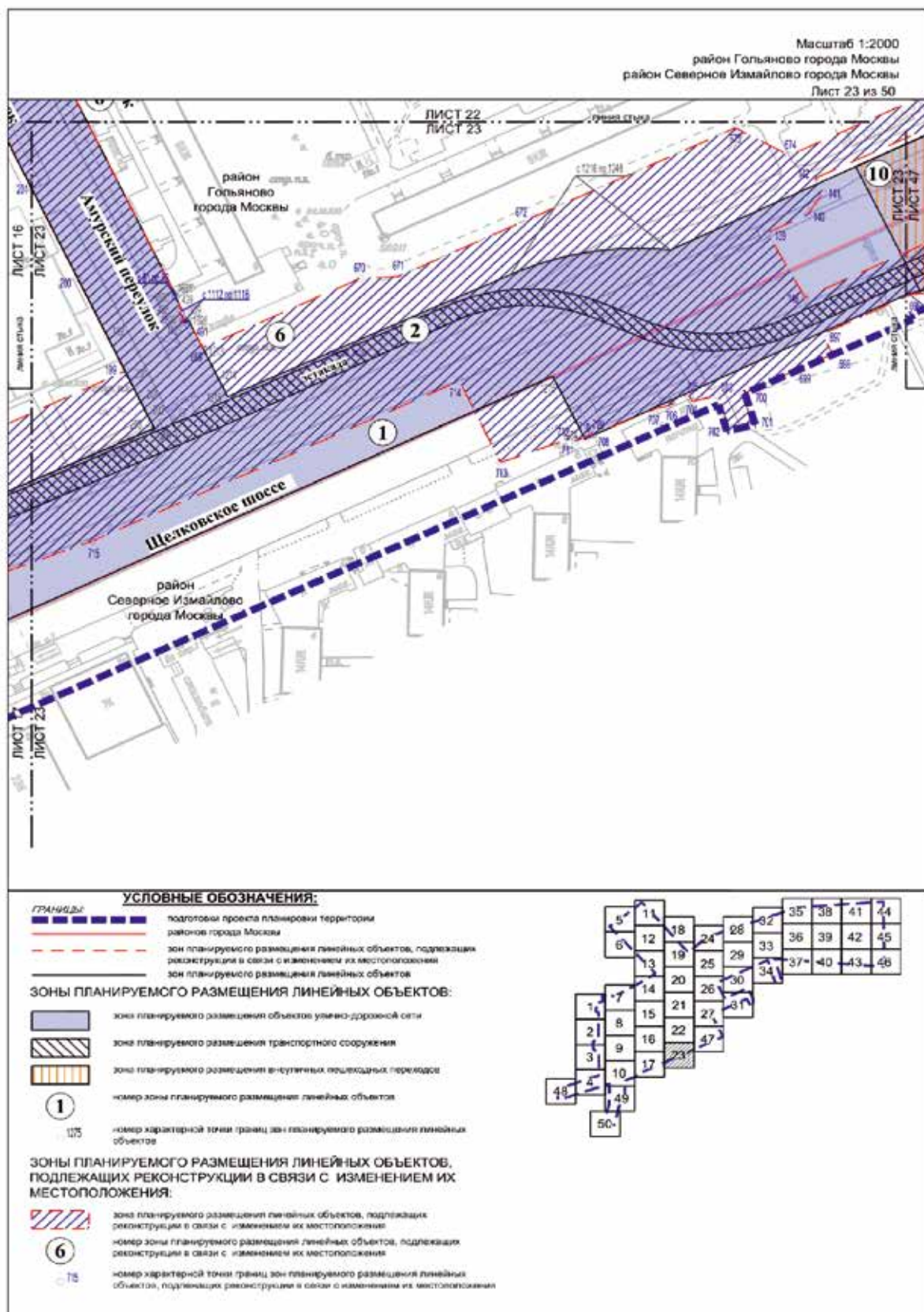
- зона планируемого размещения объектов улично-дорожной сети
- 1** номер зоны планируемого размещения линейных объектов
- 112** номер характерной точки границ зон планируемого размещения линейных объектов

ЗОНЫ ПЛАНИРУЕМОГО РАЗМЕЩЕНИЯ ЛИНЕЙНЫХ ОБЪЕКТОВ, ПОДЛЕЖАЩИХ РЕКОНСТРУКЦИИ В СВЯЗИ С ИЗМЕНЕНИЕМ ИХ МЕСТОПОЛОЖЕНИЯ:

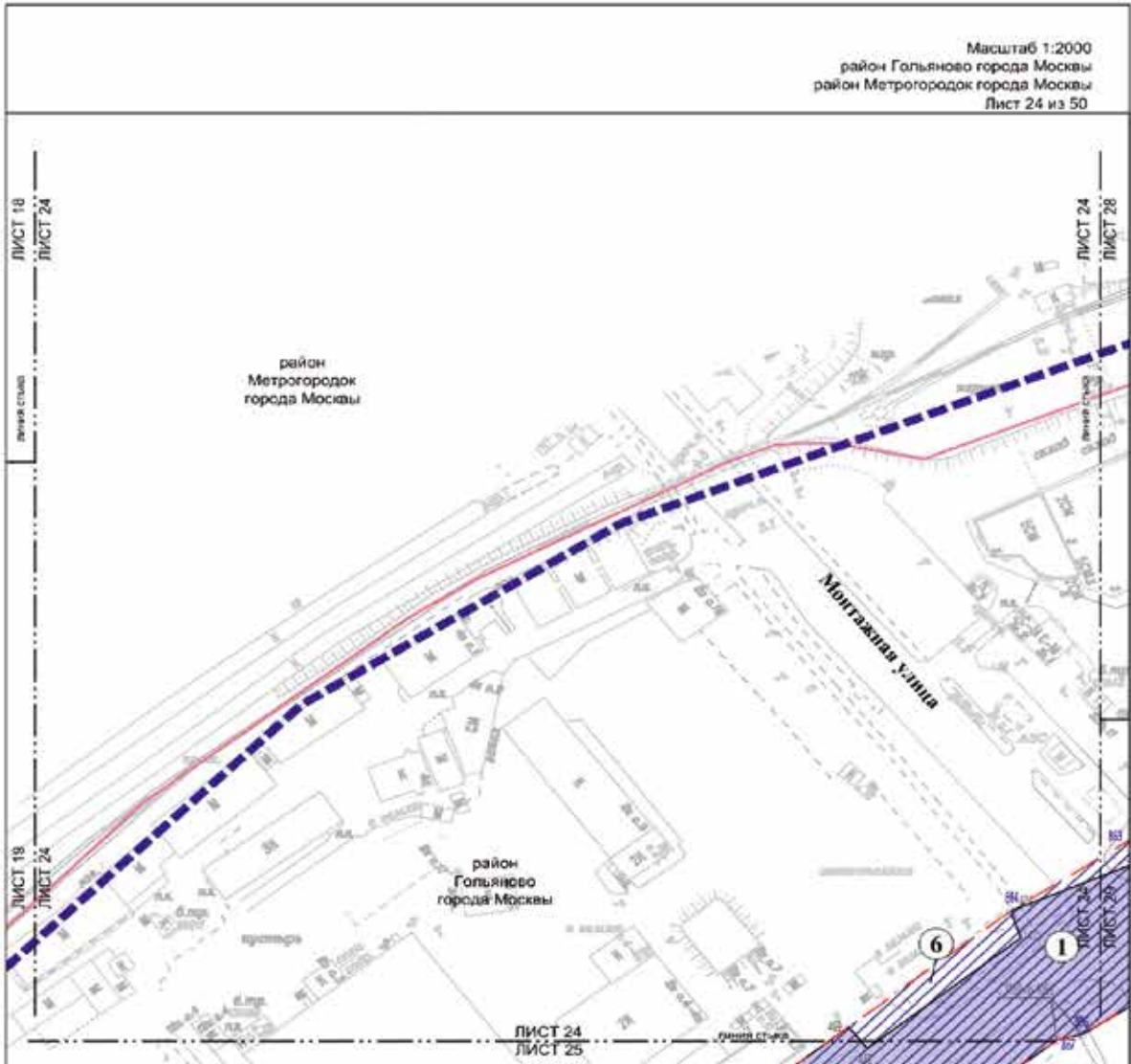
- зона планируемого размещения линейных объектов, подлежащих реконструкции в связи с изменением их местоположения
- 6** номер зоны планируемого размещения линейных объектов, подлежащих реконструкции в связи с изменением их местоположения
- 300** номер характерной точки границ зон планируемого размещения линейных объектов, подлежащих реконструкции в связи с изменением их местоположения



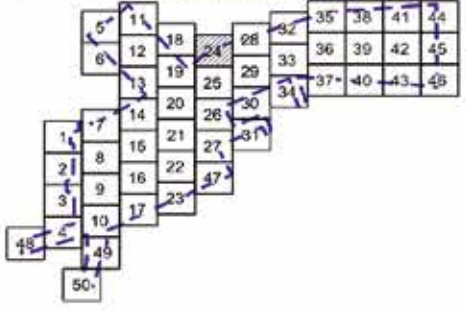


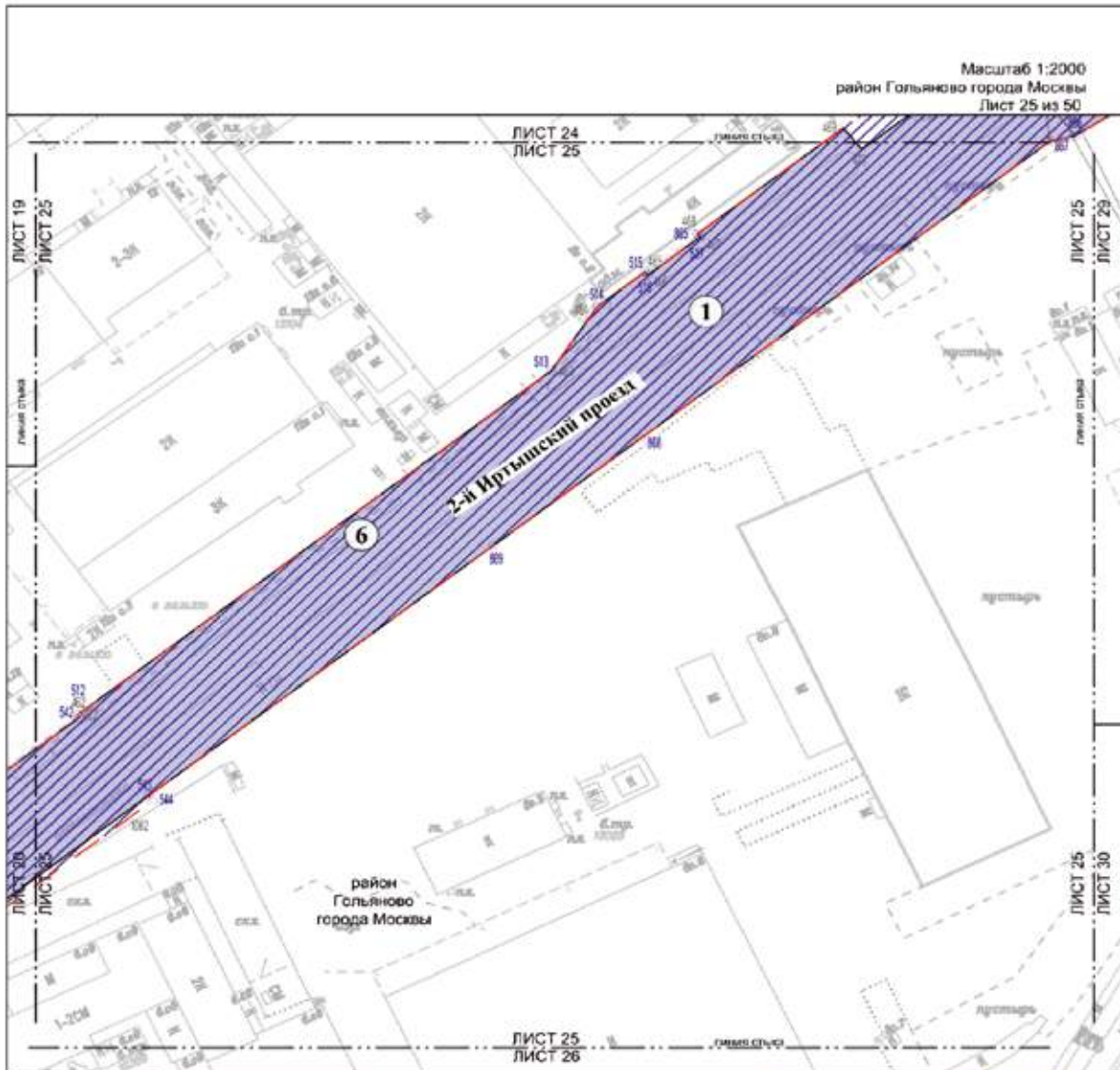


Масштаб 1:2000
 район Гольяново города Москвы
 район Метрогородок города Москвы
 Лист 24 из 50

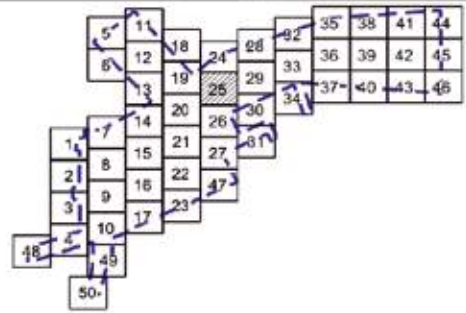


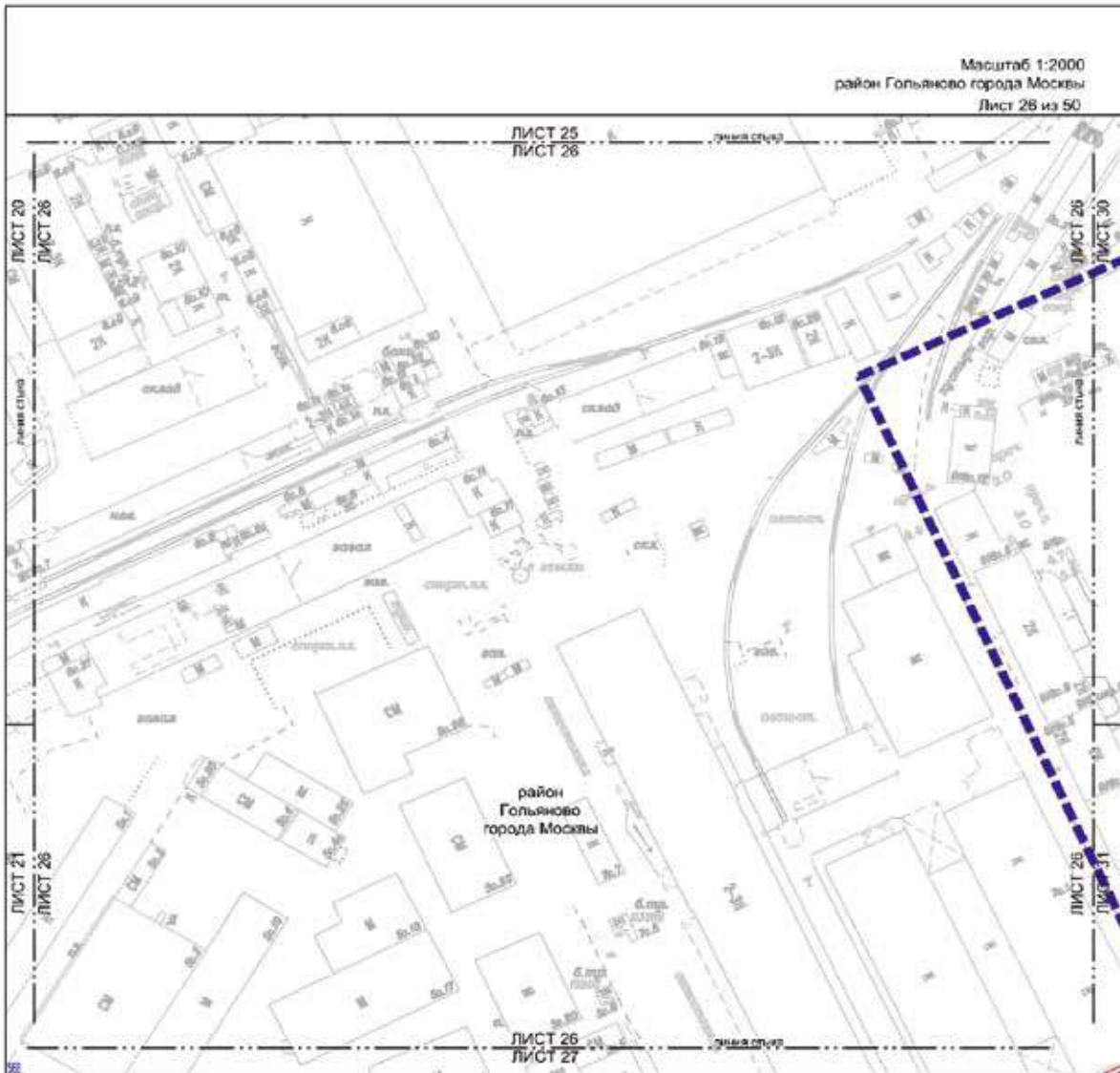
- УСЛОВНЫЕ ОБОЗНАЧЕНИЯ:**
- ГРАНИЦЫ:**
- подложка проекта планировки территории
 - район города Москвы
 - зон планируемого размещения линейных объектов
- ЗОНЫ ПЛАНИРУЕМОГО РАЗМЕЩЕНИЯ ЛИНЕЙНЫХ ОБЪЕКТОВ:**
- зона планируемого размещения объектов улично-дорожной сети
 - номер зоны планируемого размещения линейных объектов
 - номер характерной точки границы зон планируемого размещения линейных объектов






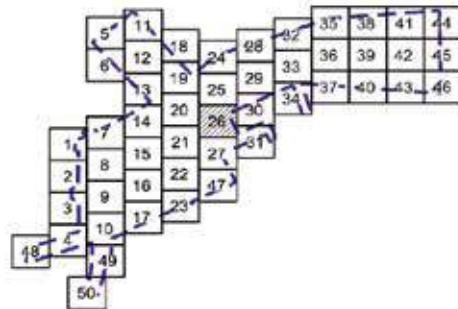
- УСЛОВНЫЕ ОБОЗНАЧЕНИЯ:**
- ГРАНИЦЫ:**
- зона планируемого размещения линейных объектов, подлежащих реконструкции в связи с изменением их местоположения
 - зона планируемого размещения линейных объектов
- ЗОНЫ ПЛАНИРУЕМОГО РАЗМЕЩЕНИЯ ЛИНЕЙНЫХ ОБЪЕКТОВ:**
- зона планируемого размещения объектов улично-дорожной сети
 - 1** номер зоны планируемого размещения линейных объектов
 - зона планируемого размещения линейных объектов, подлежащих реконструкции в связи с изменением их местоположения
 - 6** номер зоны планируемого размещения линейных объектов, подлежащих реконструкции в связи с изменением их местоположения
- НОМЕРЫ ХАРАКТЕРНЫХ ТОЧЕК ГРАНИЦ ЗОН ПЛАНИРУЕМОГО РАЗМЕЩЕНИЯ ЛИНЕЙНЫХ ОБЪЕКТОВ:**
- номер характерной точки границ зон планируемого размещения линейных объектов, подлежащих реконструкции в связи с изменением их местоположения
 - номер характерной точки границ зон планируемого размещения линейных объектов, подлежащих реконструкции в связи с изменением их местоположения

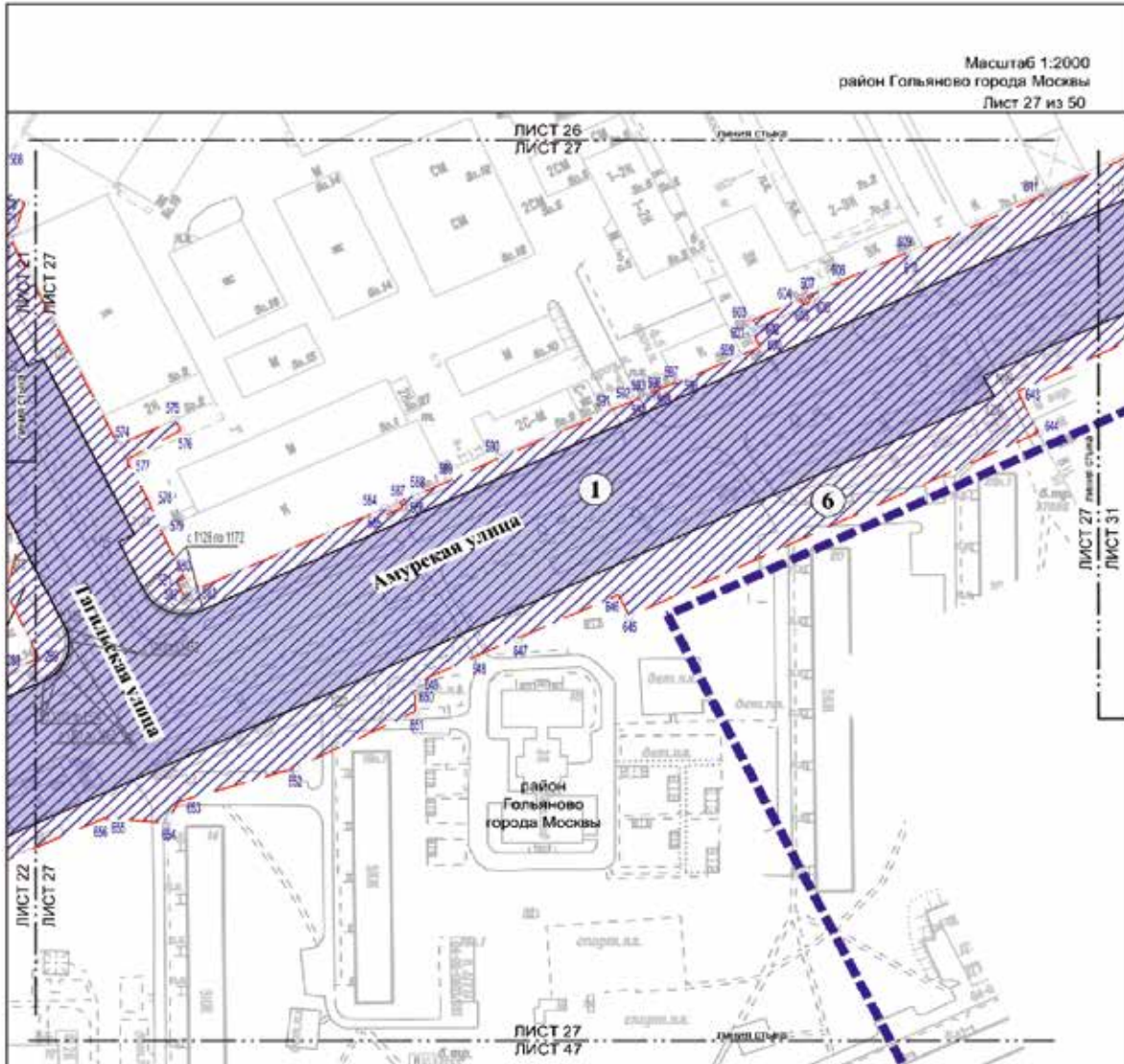




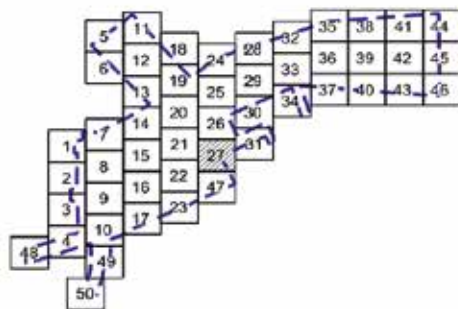
УСЛОВНЫЕ ОБОЗНАЧЕНИЯ:

ГРАФИЧЕС:  подготовка проекта планировки территории

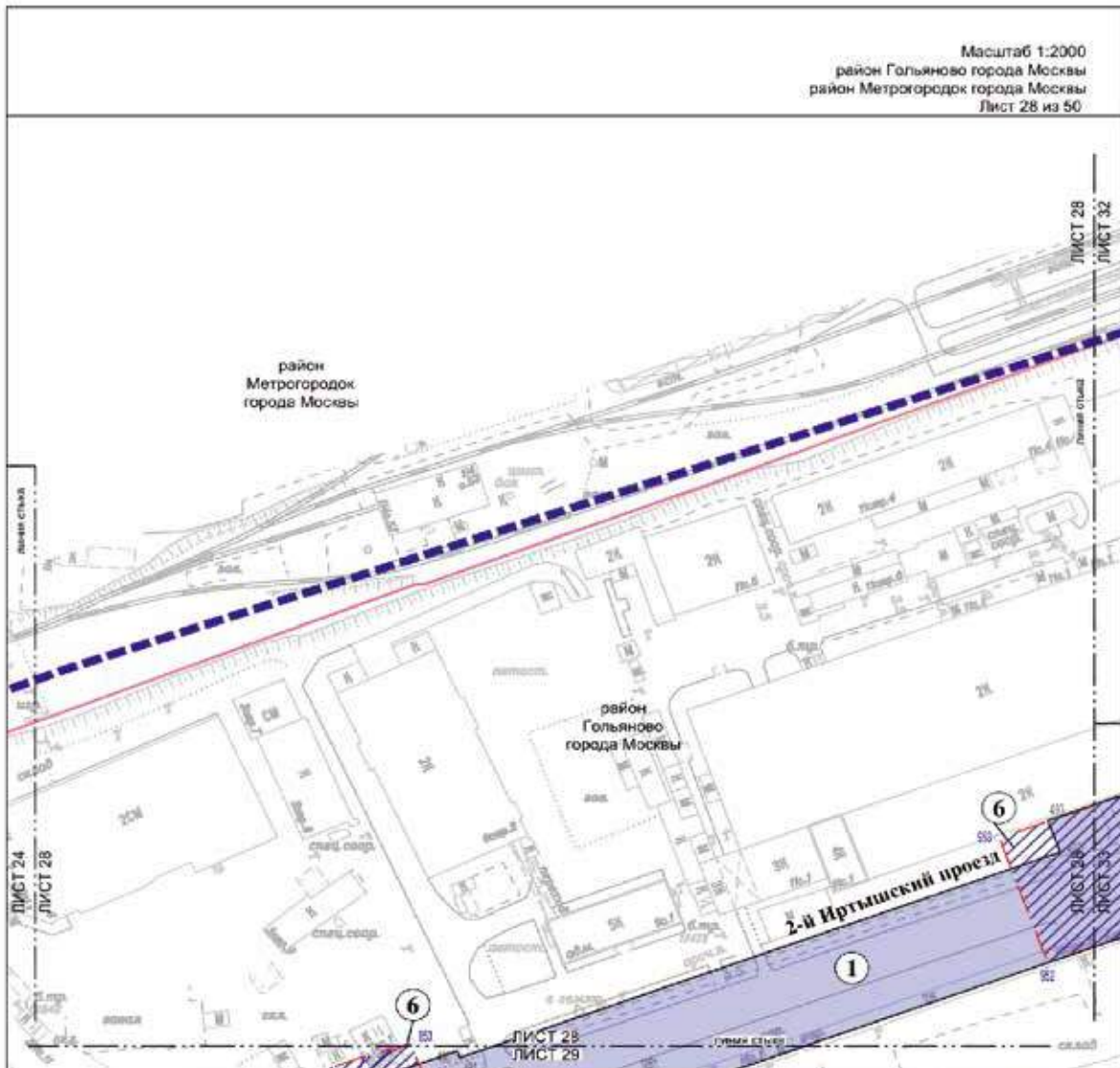




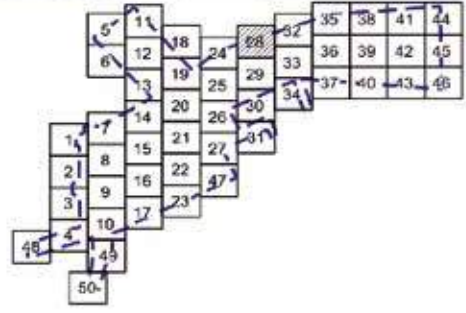
- УСЛОВНЫЕ ОБОЗНАЧЕНИЯ:**
- ГРАНИЦЫ:**
- подготовка проекта планировки территории
 - зон планируемого размещения линейных объектов, подлежащих реконструкции в связи с изменением их местоположения
 - зон планируемого размещения линейных объектов
- ЗОНЫ ПЛАНИРУЕМОГО РАЗМЕЩЕНИЯ ЛИНЕЙНЫХ ОБЪЕКТОВ:**
- зона планируемого размещения объектов улично-дорожной сети
 - 1** номер зоны планируемого размещения линейных объектов
 - номер характерной точки границ зон планируемого размещения линейных объектов
- ЗОНЫ ПЛАНИРУЕМОГО РАЗМЕЩЕНИЯ ЛИНЕЙНЫХ ОБЪЕКТОВ, ПОДЛЕЖАЩИХ РЕКОНСТРУКЦИИ В СВЯЗИ С ИЗМЕНЕНИЕМ ИХ МЕСТОПОЛОЖЕНИЯ:**
- зона планируемого размещения линейных объектов, подлежащих реконструкции в связи с изменением их местоположения
 - 6** номер зоны планируемого размещения линейных объектов, подлежащих реконструкции в связи с изменением их местоположения
 - номер характерной точки границ зон планируемого размещения линейных объектов, подлежащих реконструкции в связи с изменением их местоположения

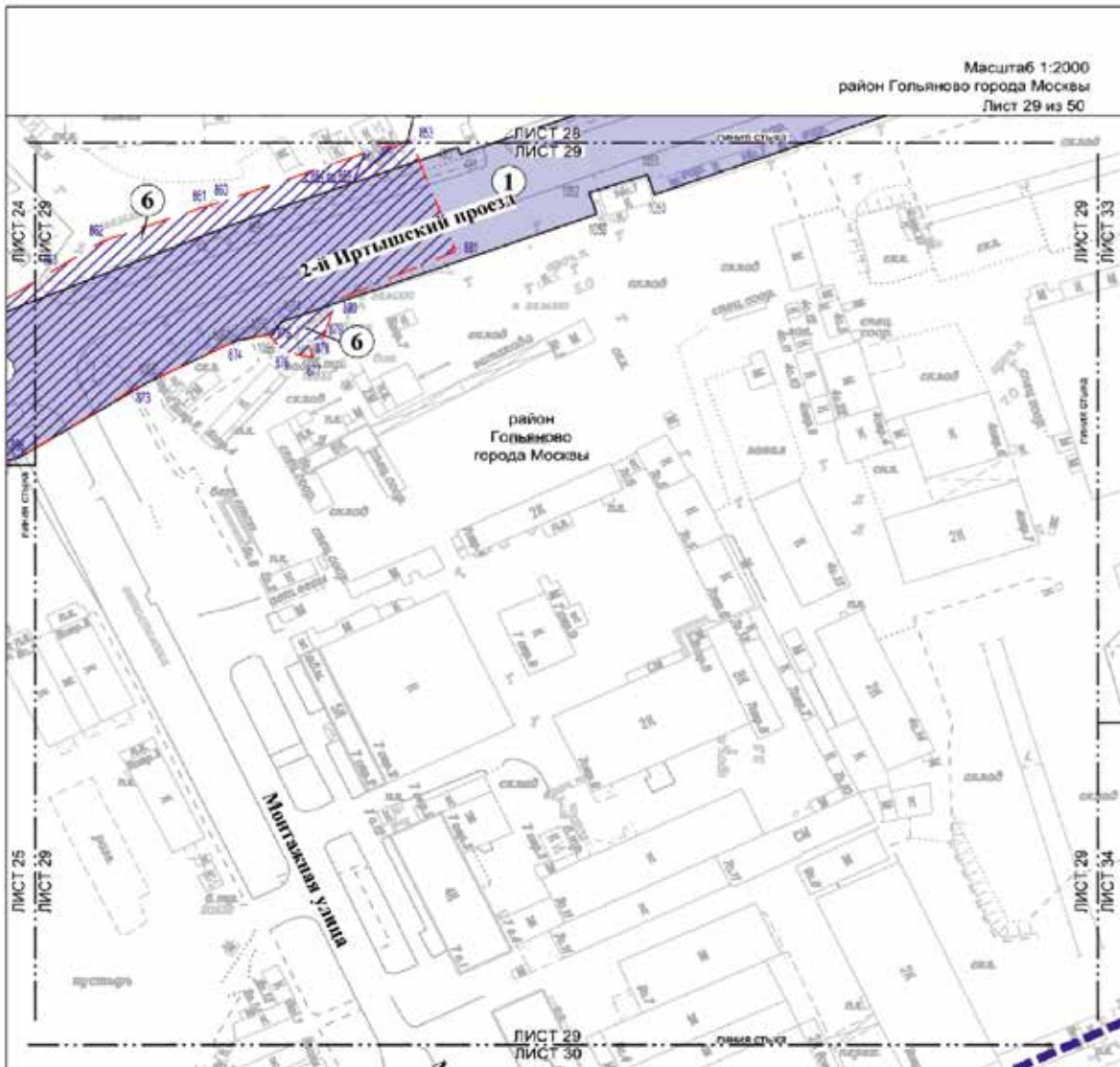


Масштаб 1:2000
район Гольяново города Москвы
район Метрогородок города Москвы
Лист 28 из 50



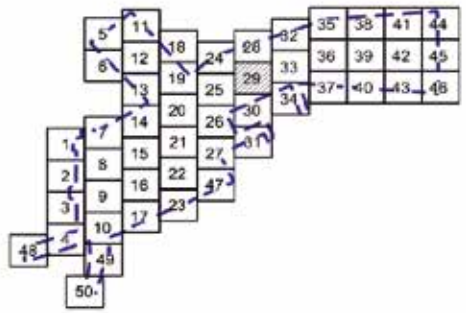
- УСЛОВНЫЕ ОБОЗНАЧЕНИЯ:**
- ГРАНИЦЫ**
- подготовка проекта планировки территории
 - районная граница города Москвы
 - зона планируемого размещения линейных объектов, подлежащих реконструкции в связи с изменением их местоположения
 - зона планируемого размещения линейных объектов
- ЗОНЫ ПЛАНИРУЕМОГО РАЗМЕЩЕНИЯ ЛИНЕЙНЫХ ОБЪЕКТОВ:**
- зона планируемого размещения объектов улично-дорожной сети
 - 1** номер зоны планируемого размещения линейных объектов
 - 43** номер характерной точки границ зон планируемого размещения линейных объектов
 - зона планируемого размещения линейных объектов, подлежащих реконструкции в связи с изменением их местоположения
 - 6** номер зоны планируемого размещения линейных объектов, подлежащих реконструкции в связи с изменением их местоположения
 - 32** номер характерной точки границ зон планируемого размещения линейных объектов, подлежащих реконструкции в связи с изменением их местоположения

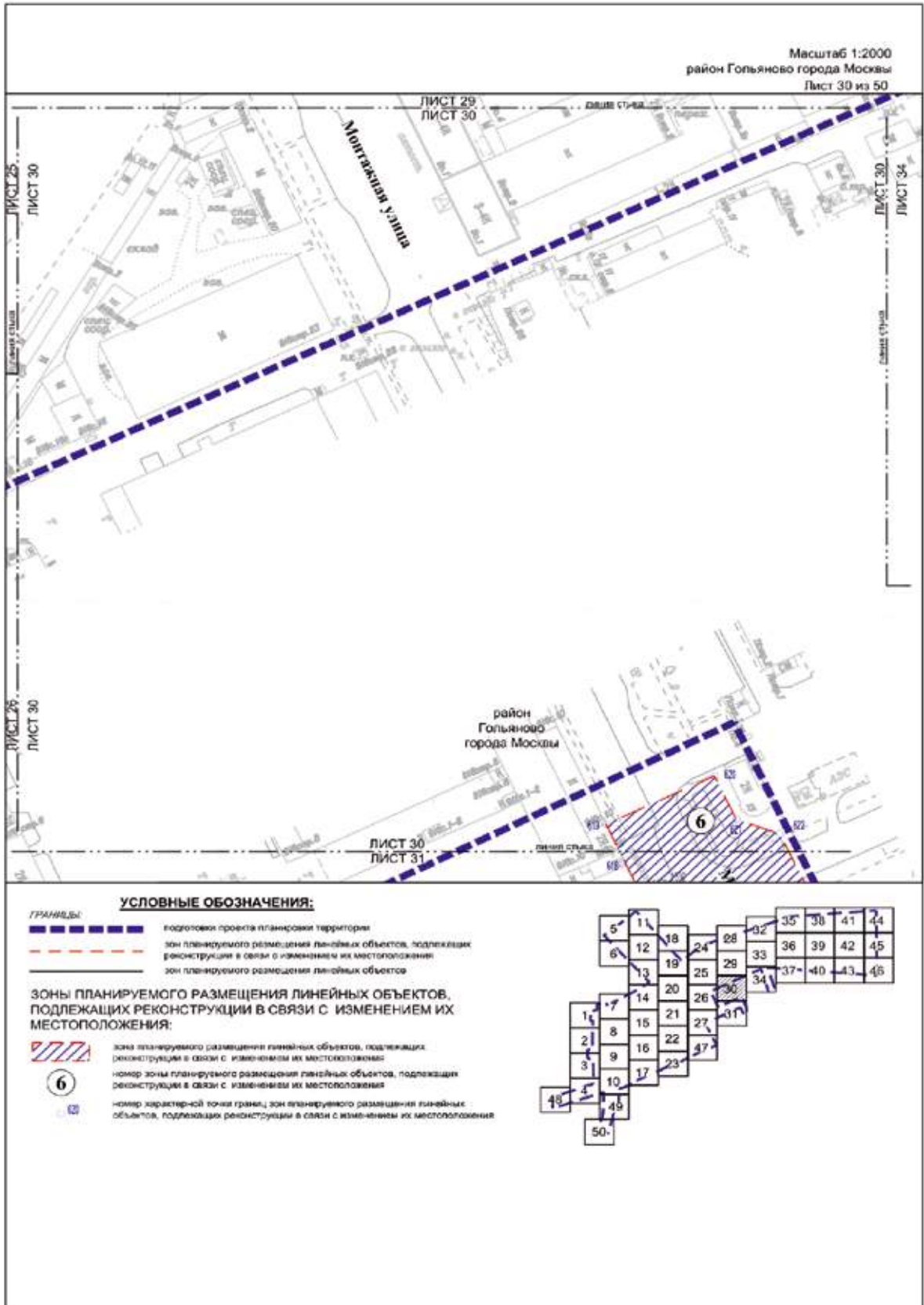


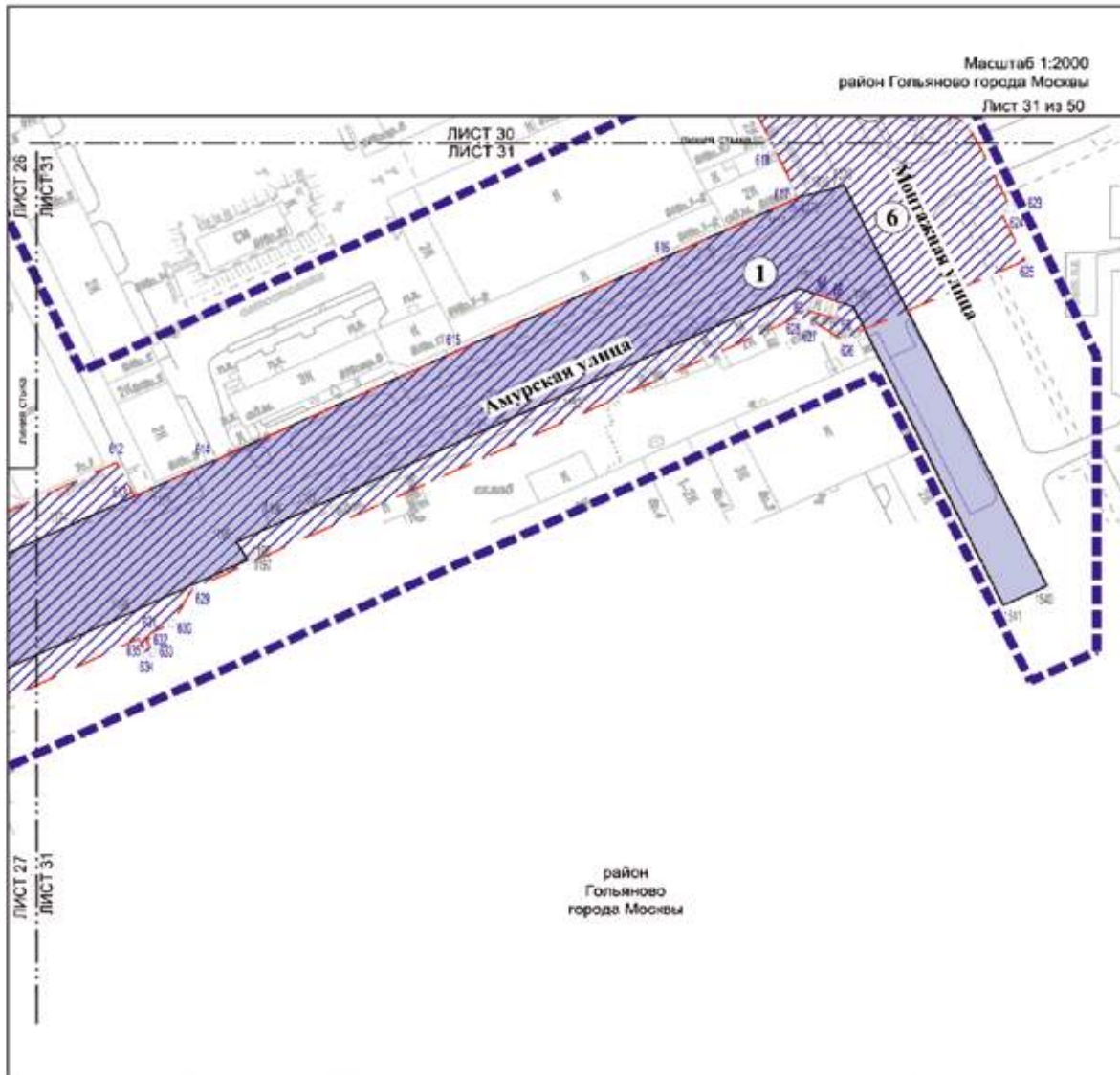


Масштаб 1:2000
район Гольяново города Москвы
Лист 29 из 50

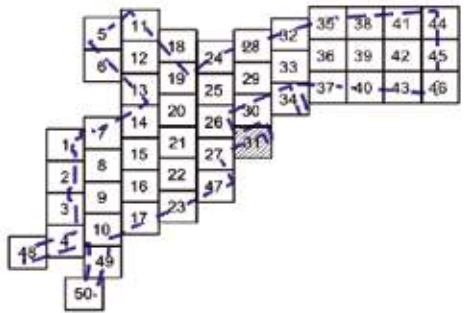
- УСЛОВНЫЕ ОБОЗНАЧЕНИЯ:**
- ГРАНИЦЫ:**
- границы зон планируемого размещения линейных объектов, подлежащих реконструкции в связи с изменением их местоположения
 - границы зон планируемого размещения линейных объектов
- ЗОНЫ ПЛАНИРУЕМОГО РАЗМЕЩЕНИЯ ЛИНЕЙНЫХ ОБЪЕКТОВ:**
- зоны планируемого размещения объектов улично-дорожной сети
 - 1** номер зоны планируемого размещения линейных объектов
 - 100** номер характерной точки границ зон планируемого размещения линейных объектов
- ЗОНЫ ПЛАНИРУЕМОГО РАЗМЕЩЕНИЯ ЛИНЕЙНЫХ ОБЪЕКТОВ, ПОДЛЕЖАЩИХ РЕКОНСТРУКЦИИ В СВЯЗИ С ИЗМЕНЕНИЕМ ИХ МЕСТОПОЛОЖЕНИЯ:**
- зоны планируемого размещения линейных объектов, подлежащих реконструкции в связи с изменением их местоположения
 - 6** номер зоны планируемого размещения линейных объектов, подлежащих реконструкции в связи с изменением их местоположения
 - номер характерной точки границ зон планируемого размещения линейных объектов, подлежащих реконструкции в связи с изменением их местоположения



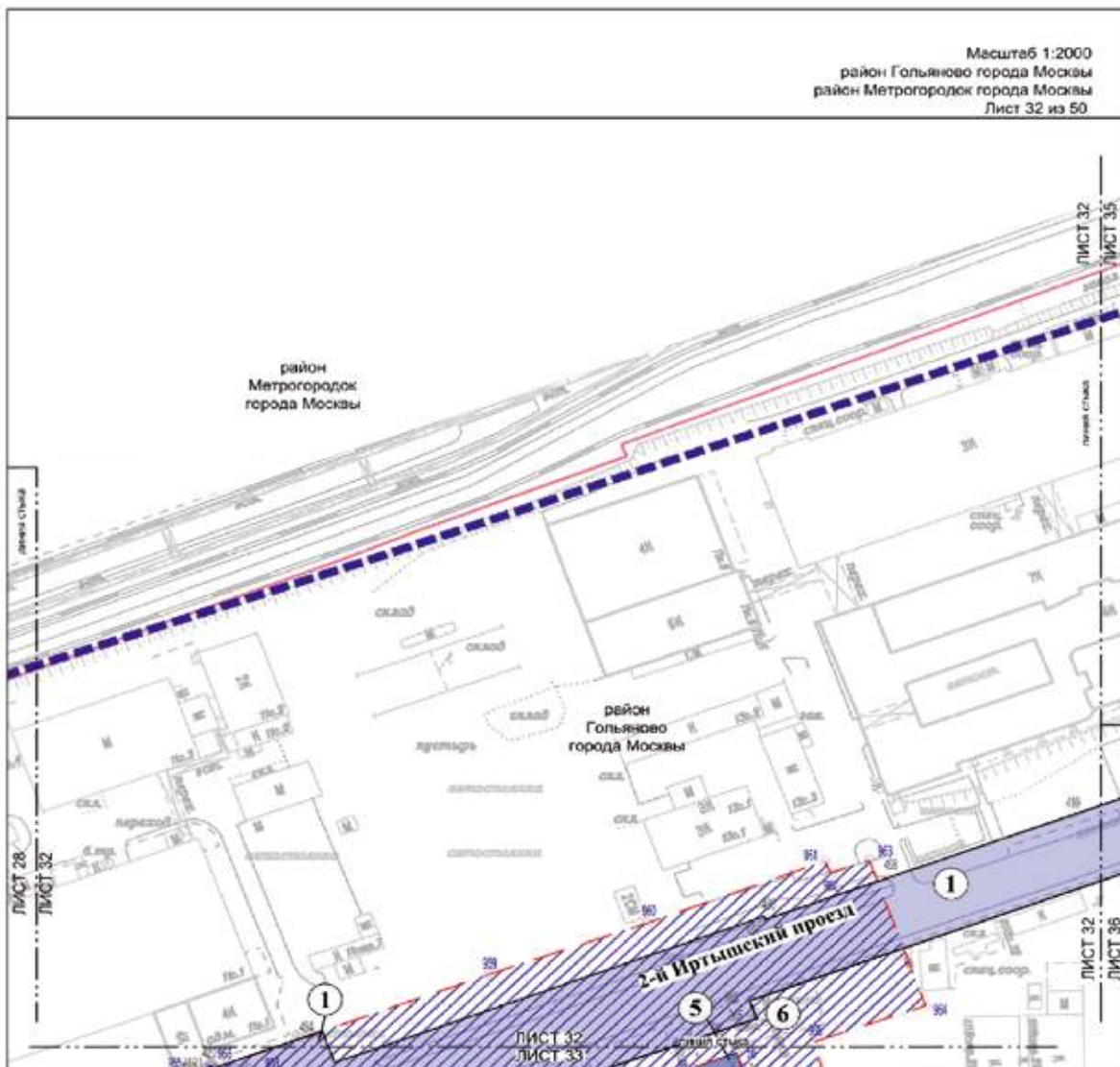




- УСЛОВНЫЕ ОБОЗНАЧЕНИЯ:**
- ГРАНИЦЫ:**
- подготовка проекта планировки территории
 - зон планируемого размещения линейных объектов, подлежащих реконструкции в связи с изменением их местоположения
 - зон планируемого размещения линейных объектов
- ЗОНЫ ПЛАНИРУЕМОГО РАЗМЕЩЕНИЯ ЛИНЕЙНЫХ ОБЪЕКТОВ:**
- зона планируемого размещения объектов улично-дорожной сети
 - 1** номер зоны планируемого размещения линейных объектов
 - номер характерной точки границ зон планируемого размещения линейных объектов
 - зона планируемого размещения линейных объектов, подлежащих реконструкции в связи с изменением их местоположения
 - 6** номер зоны планируемого размещения линейных объектов, подлежащих реконструкции в связи с изменением их местоположения
 - номер характерной точки границ зон планируемого размещения линейных объектов, подлежащих реконструкции в связи с изменением их местоположения



Масштаб 1:2000
район Гольяново города Москвы
район Метрогородок города Москвы
Лист 32 из 50



УСЛОВНЫЕ ОБОЗНАЧЕНИЯ:

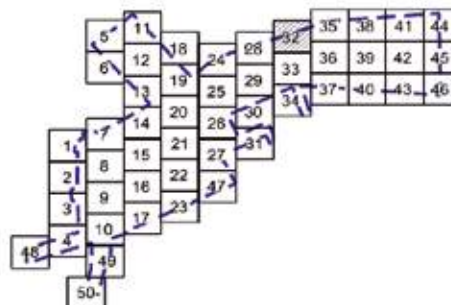
- ГРАНИЦЫ:**
- подготовка проекта планировки территории
 - района города Москвы
 - зона планируемого размещения линейных объектов, подлежащих реконструкции в связи с изменением их местоположения
 - зона планируемого размещения линейных объектов
 - зона планируемого размещения объектов капитального строительства, проектируемых в составе линейных объектов

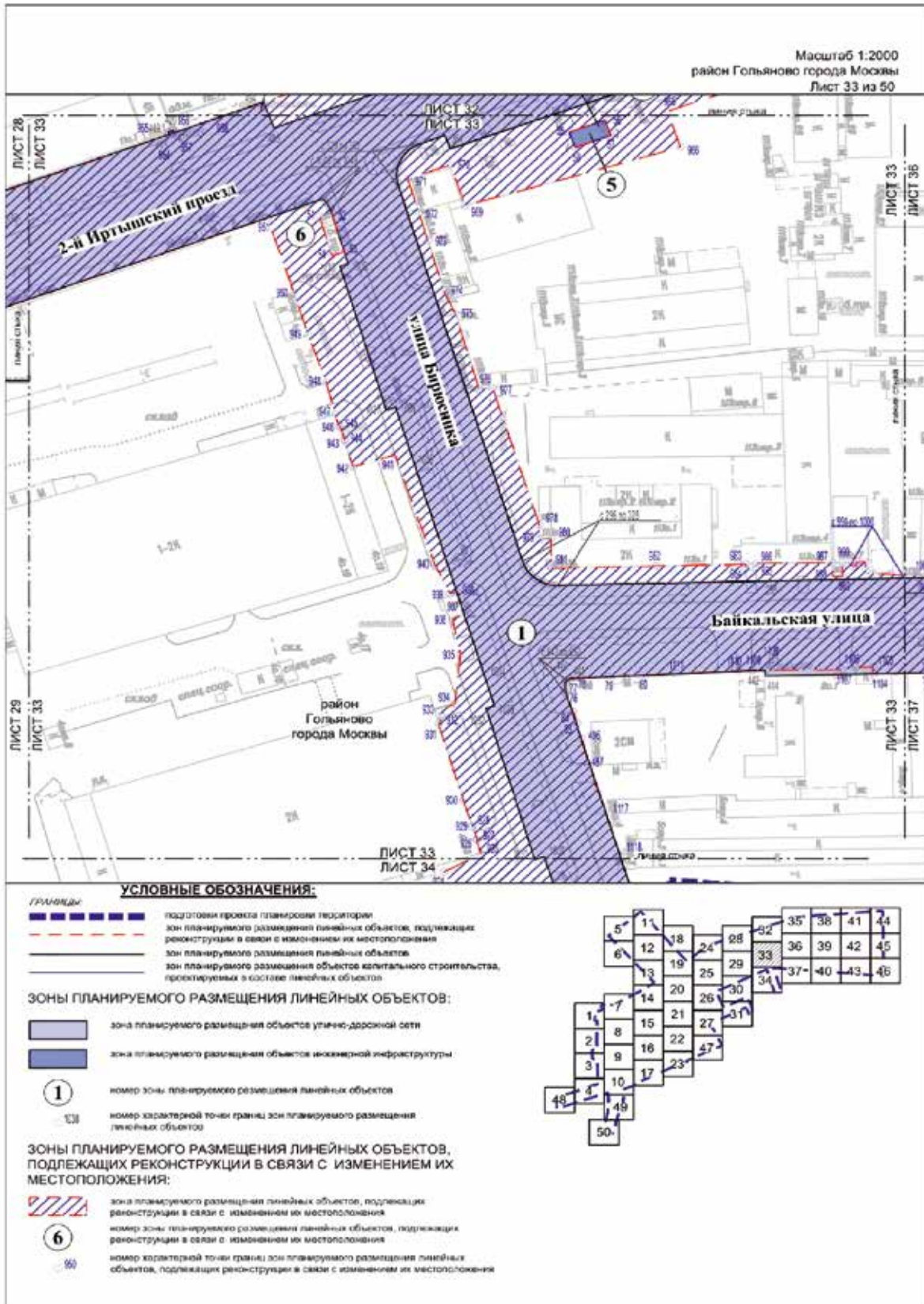
ЗОНЫ ПЛАНИРУЕМОГО РАЗМЕЩЕНИЯ ЛИНЕЙНЫХ ОБЪЕКТОВ:

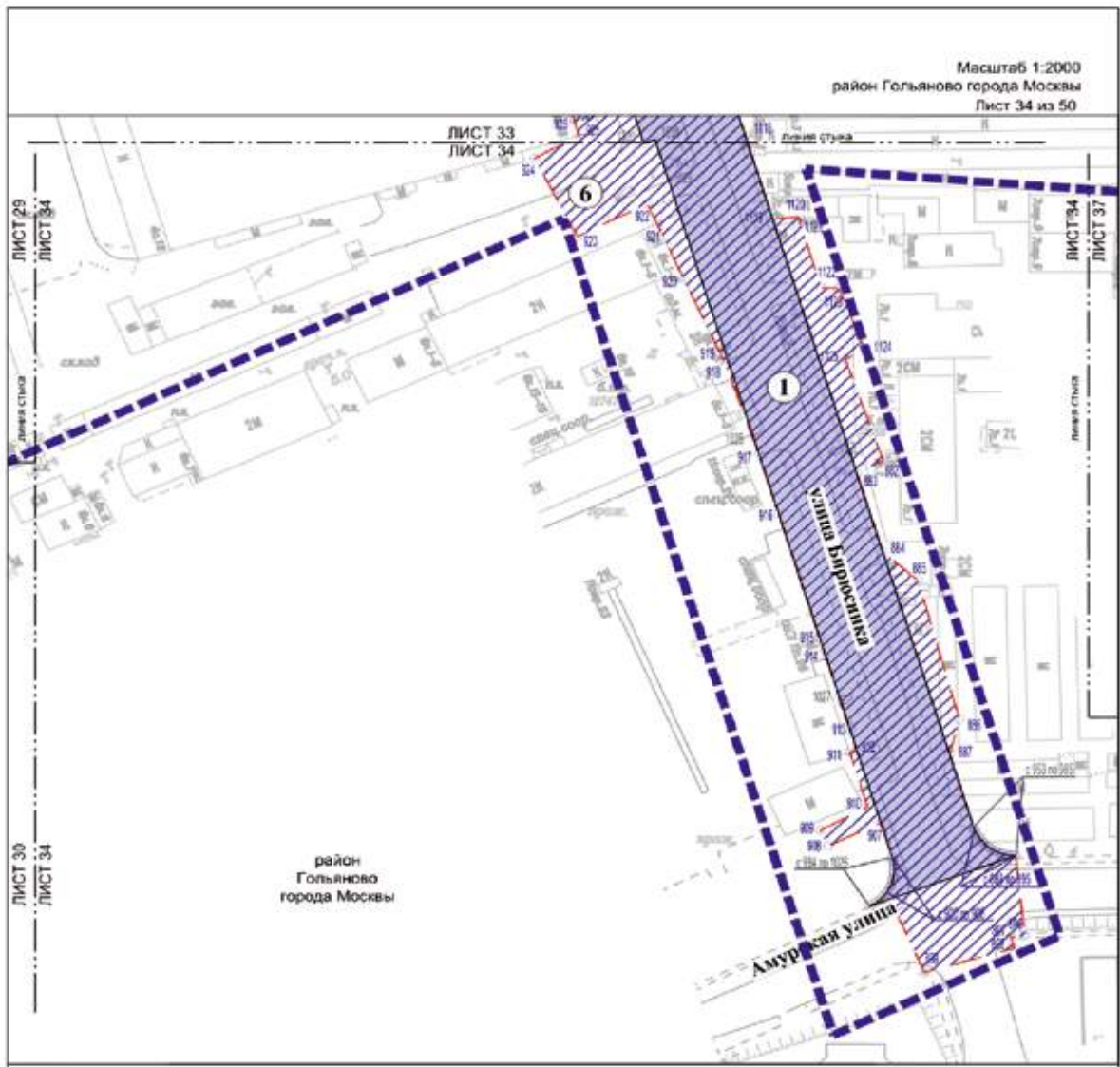
- зона планируемого размещения объектов улично-дорожной сети
- зона планируемого размещения объектов инженерной инфраструктуры
- номер зоны планируемого размещения линейных объектов
- номер характерной точки границ зон планируемого размещения линейных объектов

ЗОНЫ ПЛАНИРУЕМОГО РАЗМЕЩЕНИЯ ЛИНЕЙНЫХ ОБЪЕКТОВ, ПОДЛЕЖАЩИХ РЕКОНСТРУКЦИИ В СВЯЗИ С ИЗМЕНЕНИЕМ ИХ МЕСТОПОЛОЖЕНИЯ:

- зона планируемого размещения линейных объектов, подлежащих реконструкции в связи с изменением их местоположения
- номер зоны планируемого размещения линейных объектов, подлежащих реконструкции в связи с изменением их местоположения
- номер характерной точки границ зон планируемого размещения линейных объектов, подлежащих реконструкции в связи с изменением их местоположения







Масштаб 1:2000
район Гольяново города Москвы
Лист 34 из 50

УСЛОВНЫЕ ОБОЗНАЧЕНИЯ:

ГРАНИЦЫ

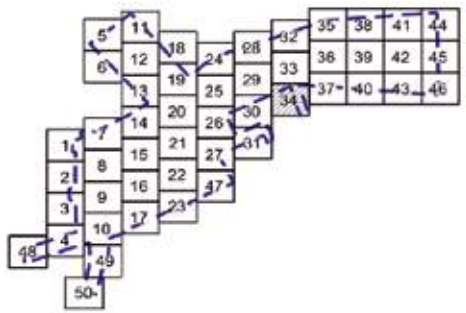
- границы подготовки проекта планировки территории
- зоны планируемого размещения линейных объектов, подлежащих реконструкции в связи с изменением их местоположения
- зоны планируемого размещения линейных объектов

ЗОНЫ ПЛАНИРУЕМОГО РАЗМЕЩЕНИЯ ЛИНЕЙНЫХ ОБЪЕКТОВ:

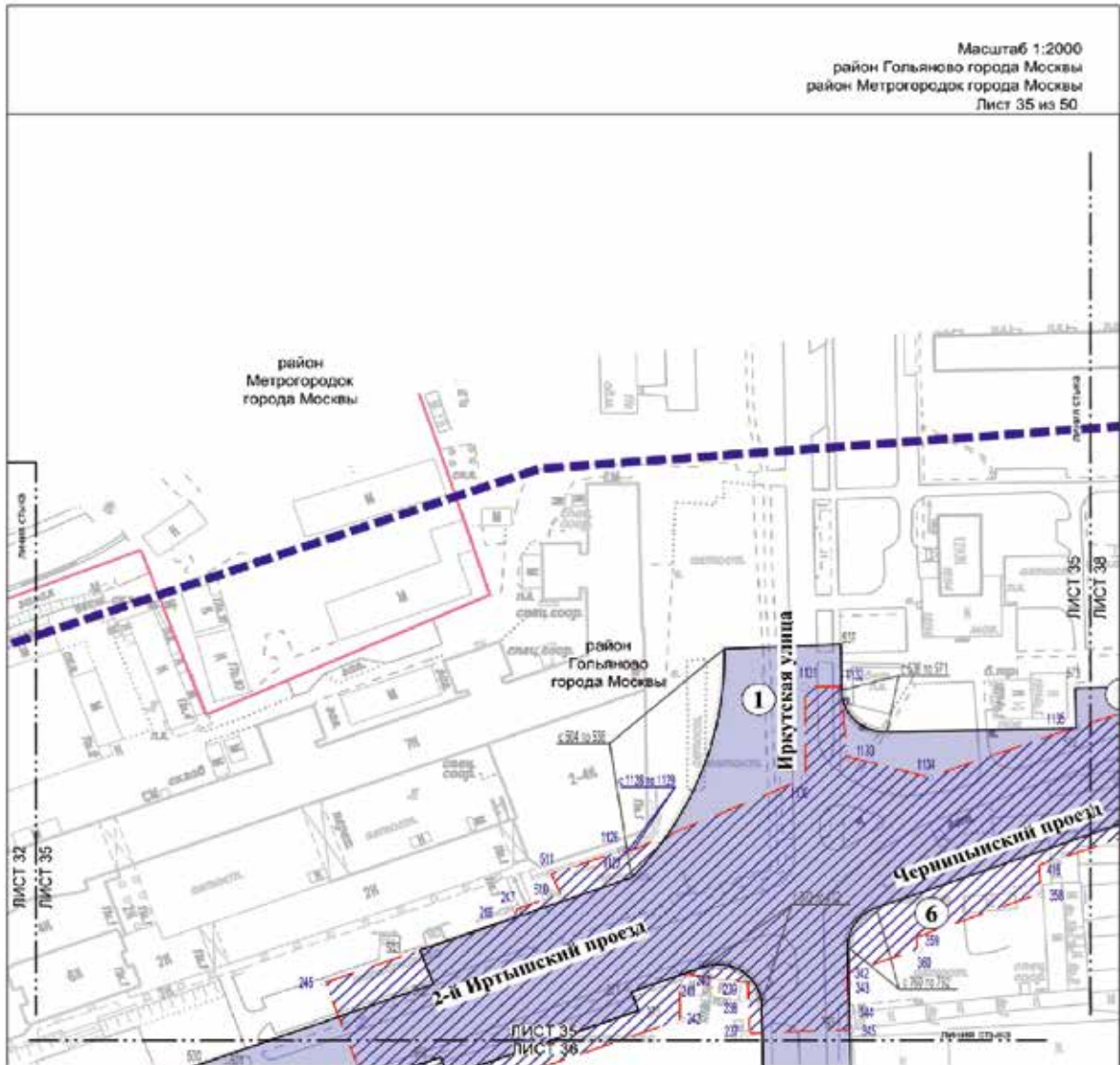
- зона планируемого размещения объектов, улично-дорожной сети
- номер зоны планируемого размещения линейных объектов
- номер характерной зоны (границы) зон планируемого размещения линейных объектов

ЗОНЫ ПЛАНИРУЕМОГО РАЗМЕЩЕНИЯ ЛИНЕЙНЫХ ОБЪЕКТОВ, ПОДЛЕЖАЩИХ РЕКОНСТРУКЦИИ В СВЯЗИ С ИЗМЕНЕНИЕМ ИХ МЕСТОПОЛОЖЕНИЯ:

- зоны планируемого размещения линейных объектов, подлежащих реконструкции в связи с изменением их местоположения
- номер зоны планируемого размещения линейных объектов, подлежащих реконструкции в связи с изменением их местоположения
- номер характерной зоны (границы) зон планируемого размещения линейных объектов, подлежащих реконструкции в связи с изменением их местоположения



Масштаб 1:2000
район Гольяново города Москвы
район Метрогородок города Москвы
Лист 35 из 50



УСЛОВНЫЕ ОБОЗНАЧЕНИЯ:

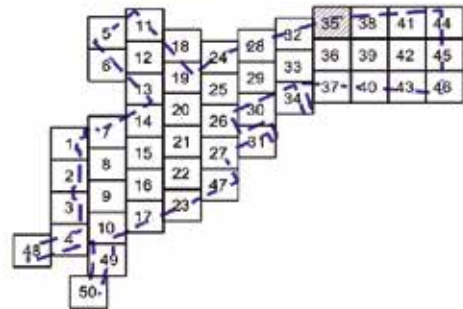
- ГРАНИЦЫ:**
- подготовка проекта планировки территории
 - район города Москвы
 - зона планируемого размещения линейных объектов, подлежащих реконструкции в связи с изменением их местоположения
 - зона планируемого размещения линейных объектов

ЗОНЫ ПЛАНИРУЕМОГО РАЗМЕЩЕНИЯ ЛИНЕЙНЫХ ОБЪЕКТОВ:

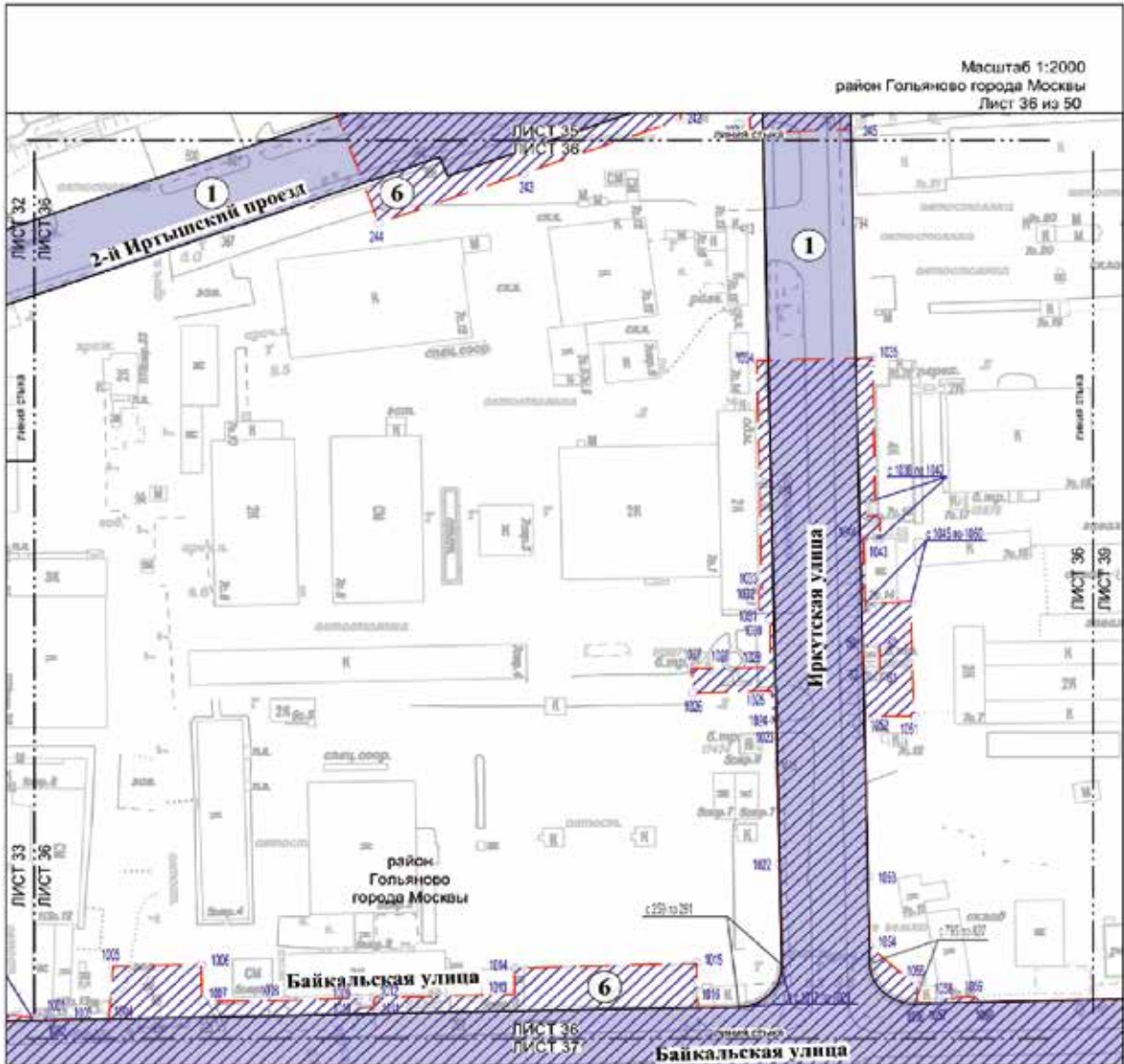
- зона планируемого размещения объектов улично-дорожной сети
- номер зоны планируемого размещения линейных объектов
- номер характерной точки границ зон планируемого размещения линейных объектов

ЗОНЫ ПЛАНИРУЕМОГО РАЗМЕЩЕНИЯ ЛИНЕЙНЫХ ОБЪЕКТОВ, ПОДЛЕЖАЩИХ РЕКОНСТРУКЦИИ В СВЯЗИ С ИЗМЕНЕНИЕМ ИХ МЕСТОПОЛОЖЕНИЯ:

- зона планируемого размещения линейных объектов, подлежащих реконструкции в связи с изменением их местоположения
- номер зоны планируемого размещения линейных объектов, подлежащих реконструкции в связи с изменением их местоположения
- номер характерной точки границ зон планируемого размещения линейных объектов, подлежащих реконструкции в связи с изменением их местоположения



Масштаб 1:2000
район Гольяново города Москвы
Лист 36 из 50



УСЛОВНЫЕ ОБОЗНАЧЕНИЯ:

Границы:

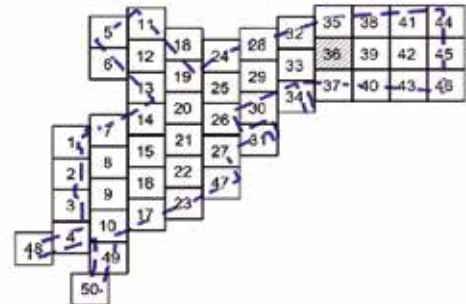
- зона планируемого размещения линейных объектов, подлежащих реконструкции в связи с изменением их местоположения
- зона планируемого размещения линейных объектов

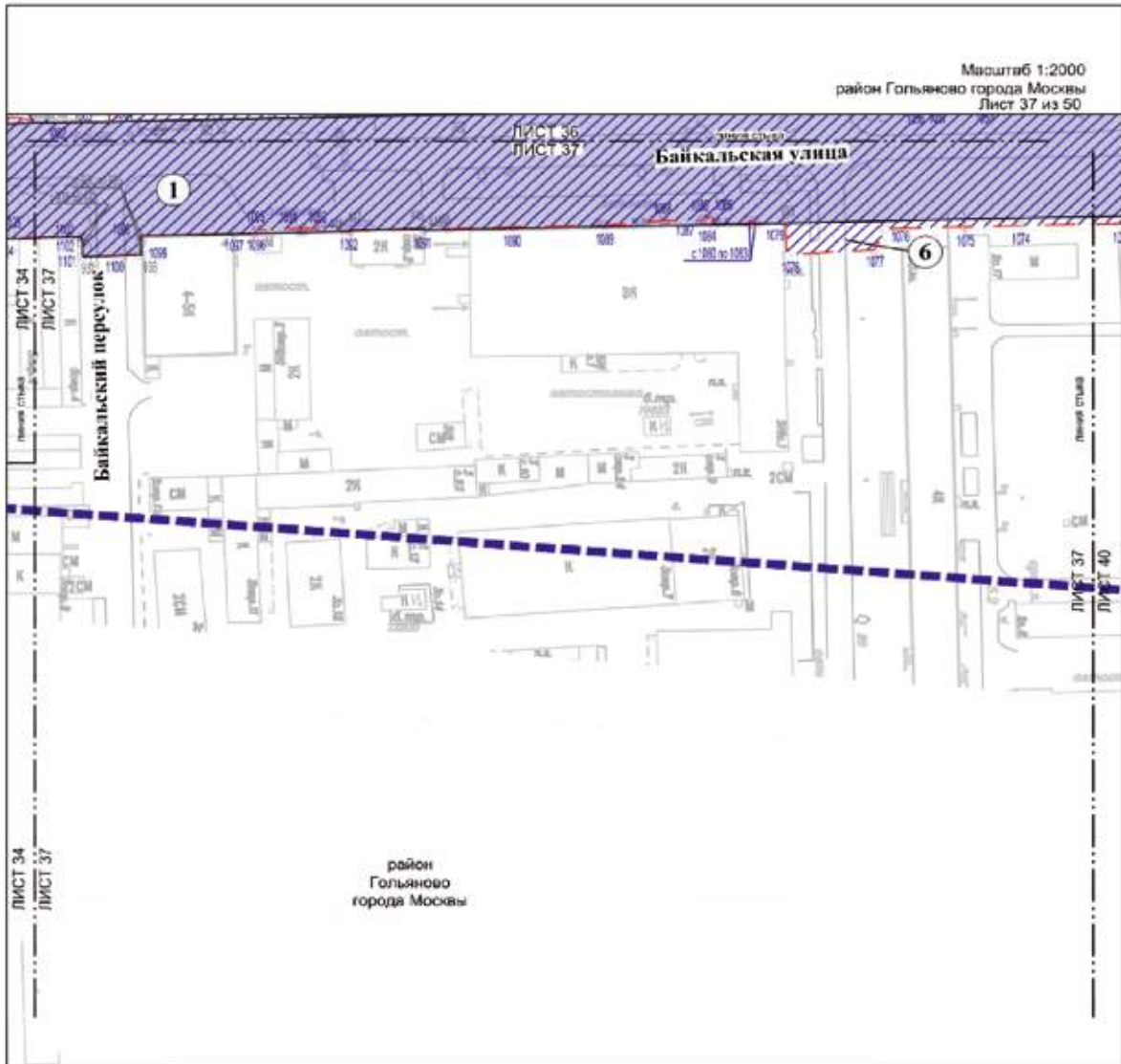
ЗОНЫ ПЛАНИРУЕМОГО РАЗМЕЩЕНИЯ ЛИНЕЙНЫХ ОБЪЕКТОВ:

- зона планируемого размещения объектов улично-дорожной сети
- номер зоны планируемого размещения линейных объектов
- номер характерной точки границ зон планируемого размещения линейных объектов

ЗОНЫ ПЛАНИРУЕМОГО РАЗМЕЩЕНИЯ ЛИНЕЙНЫХ ОБЪЕКТОВ, ПОДЛЕЖАЩИХ РЕКОНСТРУКЦИИ В СВЯЗИ С ИЗМЕНЕНИЕМ ИХ МЕСТОПОЛОЖЕНИЯ:

- зона планируемого размещения линейных объектов, подлежащих реконструкции в связи с изменением их местоположения
- номер зоны планируемого размещения линейных объектов, подлежащих реконструкции в связи с изменением их местоположения
- номер характерной точки границ зон планируемого размещения линейных объектов, подлежащих реконструкции в связи с изменением их местоположения





УСЛОВНЫЕ ОБОЗНАЧЕНИЯ:

ГРАНИЦЫ:

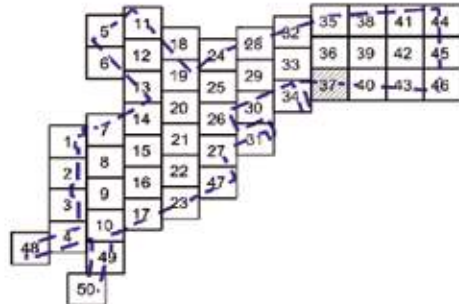
- подготовка проекта планировки территории
- зона планируемого размещения линейных объектов, подлежащих реконструкции в связи с изменением их местоположения
- зона планируемого размещения линейных объектов

Зоны ПЛАНИРУЕМОГО РАЗМЕЩЕНИЯ ЛИНЕЙНЫХ ОБЪЕКТОВ:

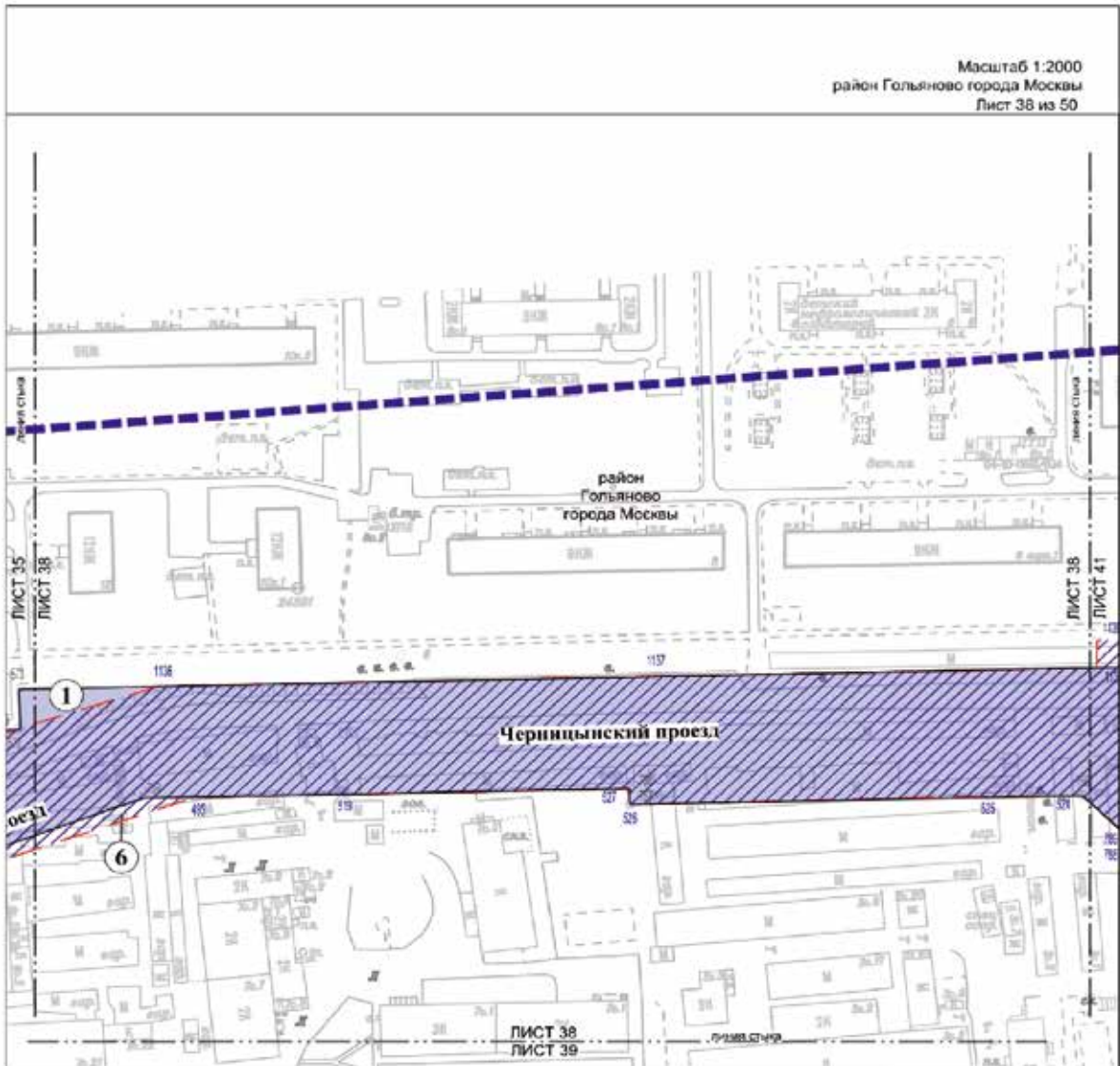
- зона планируемого размещения объектов улично-дорожной сети
- 1** номер зоны планируемого размещения линейных объектов
- 50 номер характерной точки границ зоны планируемого размещения линейных объектов

Зоны ПЛАНИРУЕМОГО РАЗМЕЩЕНИЯ ЛИНЕЙНЫХ ОБЪЕКТОВ, ПОДЛЕЖАЩИХ РЕКОНСТРУКЦИИ В СВЯЗИ С ИЗМЕНЕНИЕМ ИХ МЕСТОПОЛОЖЕНИЯ:

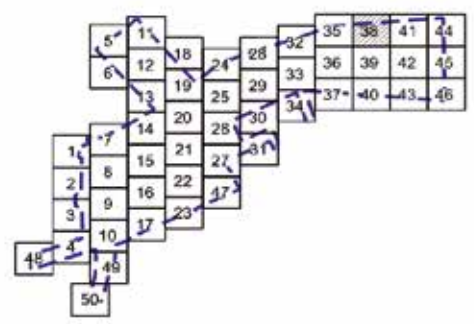
- зона планируемого размещения линейных объектов, подлежащих реконструкции в связи с изменением их местоположения
- 6** номер зоны планируемого размещения линейных объектов, подлежащих реконструкции в связи с изменением их местоположения
- 100 номер характерной точки границ зоны планируемого размещения линейных объектов, подлежащих реконструкции в связи с изменением их местоположения

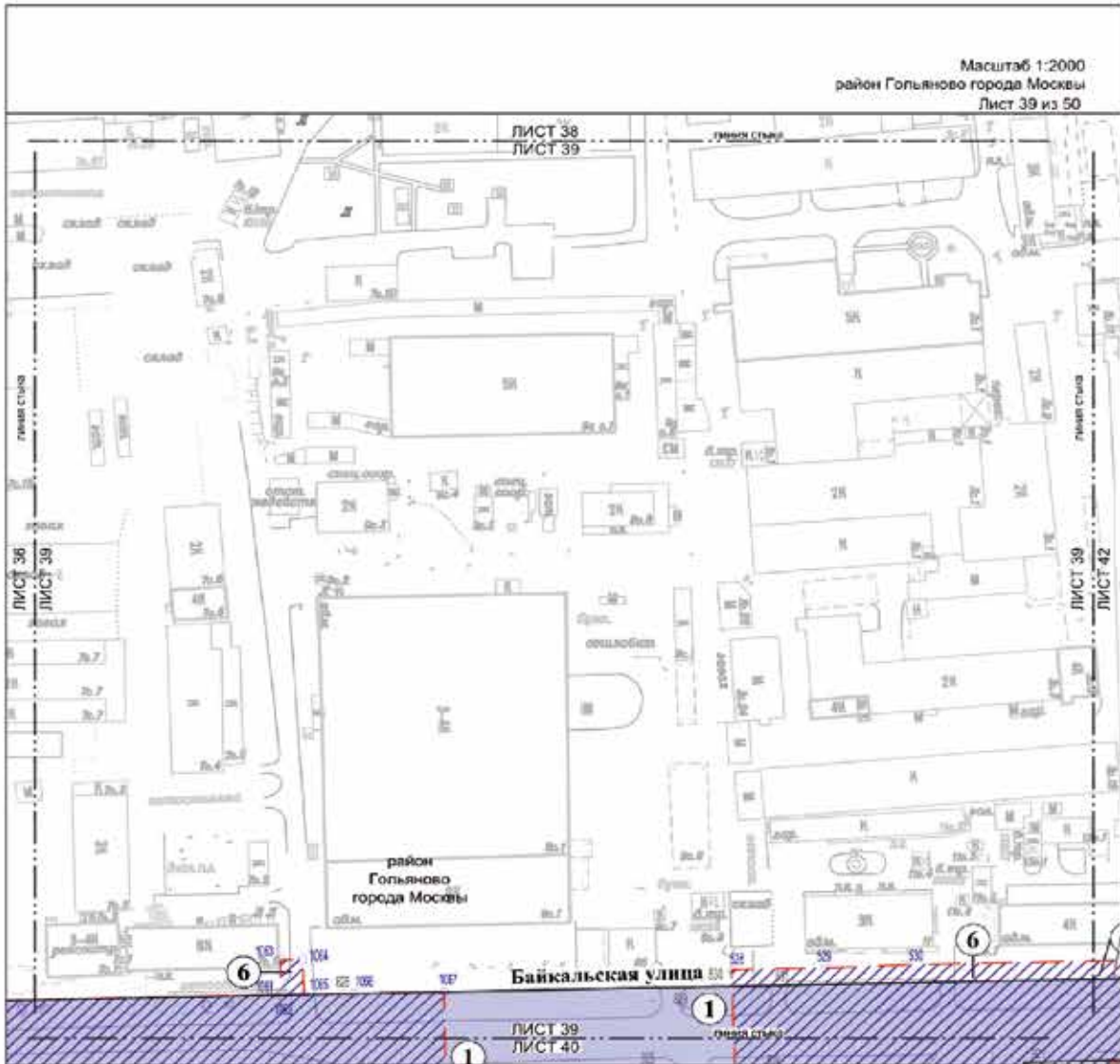


Масштаб 1:2000
район Гольяново города Москвы
Лист 38 из 50



- УСЛОВНЫЕ ОБОЗНАЧЕНИЯ:**
- ГРАНИЦЫ:**
- подготовка проекта планировки территории
 - зон планируемого размещения линейных объектов, подлежащих реконструкции в связи с изменением их местоположения
 - зон планируемого размещения линейных объектов
- ЗОНЫ ПЛАНИРУЕМОГО РАЗМЕЩЕНИЯ ЛИНЕЙНЫХ ОБЪЕКТОВ:**
- зона планируемого размещения объектов улично-дорожной сети
 - номер зоны планируемого размещения линейных объектов
 - номер характерной точки границ зон планируемого размещения линейных объектов
- ЗОНЫ ПЛАНИРУЕМОГО РАЗМЕЩЕНИЯ ЛИНЕЙНЫХ ОБЪЕКТОВ, ПОДЛЕЖАЩИХ РЕКОНСТРУКЦИИ В СВЯЗИ С ИЗМЕНЕНИЕМ ИХ МЕСТОПОЛОЖЕНИЯ:**
- зона планируемого размещения линейных объектов, подлежащих реконструкции в связи с изменением их местоположения
 - номер зоны планируемого размещения линейных объектов, подлежащих реконструкции в связи с изменением их местоположения
 - номер характерной точки границ зон планируемого размещения линейных объектов, подлежащих реконструкции в связи с изменением их местоположения





УСЛОВНЫЕ ОБОЗНАЧЕНИЯ:

ГРАНИЦЫ:

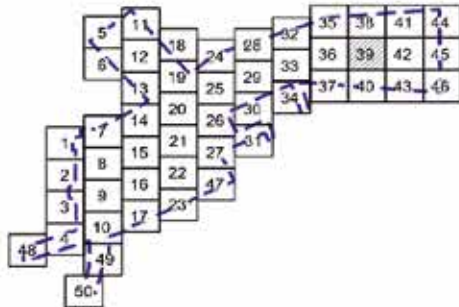
- - - - - зона планируемого размещения линейных объектов, подлежащих реконструкции в связи с изменением их местоположения
- — — — — зона планируемого размещения линейных объектов

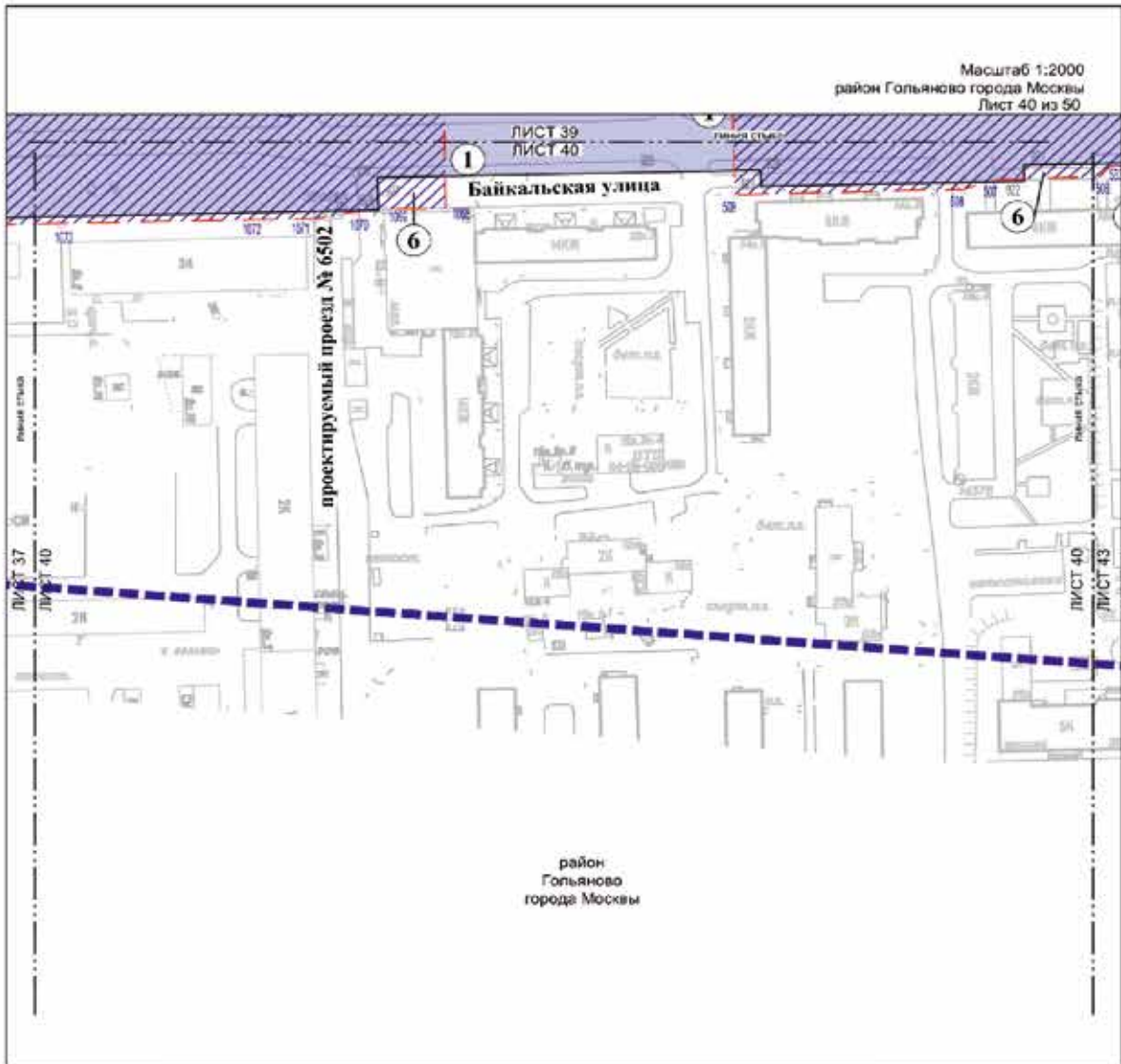
ЗОНЫ ПЛАНИРУЕМОГО РАЗМЕЩЕНИЯ ЛИНЕЙНЫХ ОБЪЕКТОВ:

- зона планируемого размещения объектов улично-дорожной сети
- 1** номер зоны планируемого размещения линейных объектов
- 6** номер характерной точки границ зон планируемого размещения линейных объектов

ЗОНЫ ПЛАНИРУЕМОГО РАЗМЕЩЕНИЯ ЛИНЕЙНЫХ ОБЪЕКТОВ, ПОДЛЕЖАЩИХ РЕКОНСТРУКЦИИ В СВЯЗИ С ИЗМЕНЕНИЕМ ИХ МЕСТОПОЛОЖЕНИЯ:

- зона планируемого размещения линейных объектов, подлежащих реконструкции в связи с изменением их местоположения
- 6** номер зоны планируемого размещения линейных объектов, подлежащих реконструкции в связи с изменением их местоположения
- 6** номер характерной точки границ зон планируемого размещения линейных объектов, подлежащих реконструкции в связи с изменением их местоположения





УСЛОВНЫЕ ОБОЗНАЧЕНИЯ:

Границы:

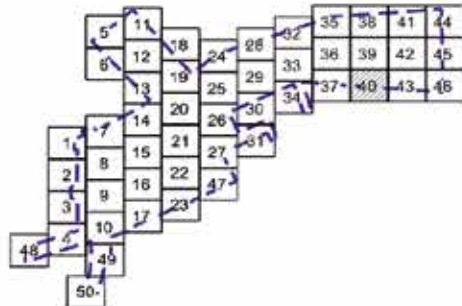
- подготовка проекта планировки территории
- зона планируемого размещения линейных объектов, подлежащая реконструкции в связи с изменением их местоположения
- зона планируемого размещения линейных объектов

зоны ПЛАНИРУЕМОГО РАЗМЕЩЕНИЯ ЛИНЕЙНЫХ ОБЪЕКТОВ:

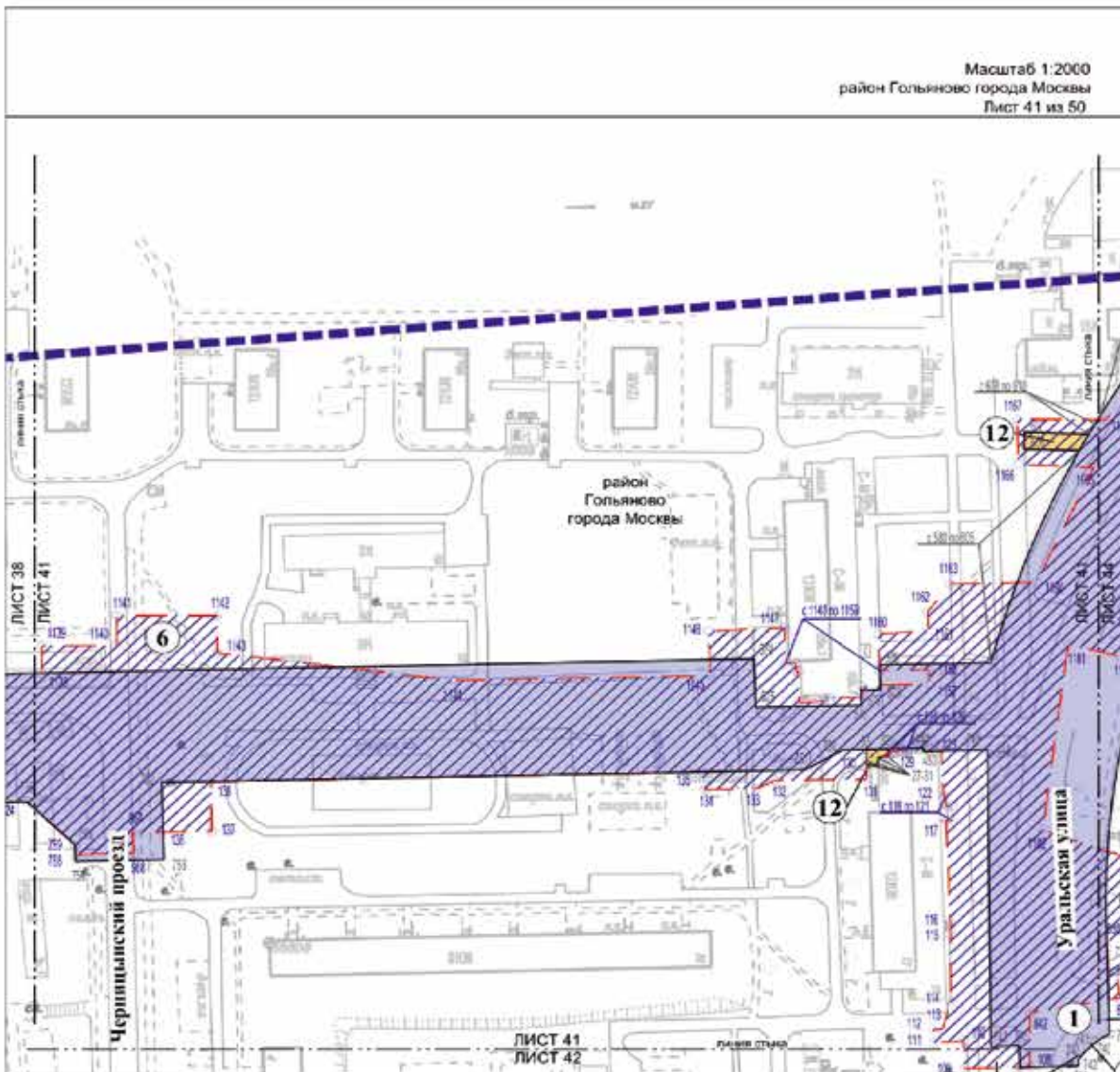
- зона планируемого размещения объектов улично-дворовой сети
- номер зоны планируемого размещения линейных объектов
- номер характерной точки границ зон планируемого размещения линейных объектов

зоны ПЛАНИРУЕМОГО РАЗМЕЩЕНИЯ ЛИНЕЙНЫХ ОБЪЕКТОВ, ПОДЛЕЖАЩИХ РЕКОНСТРУКЦИИ В СВЯЗИ С ИЗМЕНЕНИЕМ ИХ МЕСТОПОЛОЖЕНИЯ:

- зона планируемого размещения линейных объектов, подлежащих реконструкции в связи с изменением их местоположения
- номер зоны планируемого размещения линейных объектов, подлежащих реконструкции в связи с изменением их местоположения
- номер характерной точки границ зон планируемого размещения линейных объектов, подлежащих реконструкции в связи с изменением их местоположения



Масштаб 1:2000
район Гольяново города Москвы
Лист 41 из 50



УСЛОВНЫЕ ОБОЗНАЧЕНИЯ:

Границы:

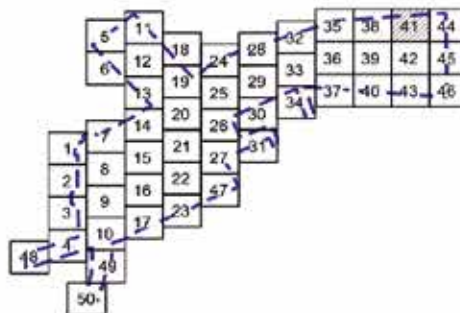
- подготовка проекта планировки территории
- зон планируемого размещения линейных объектов, подлежащих реконструкции в связи с изменением их местоположения
- зон планируемого размещения линейных объектов

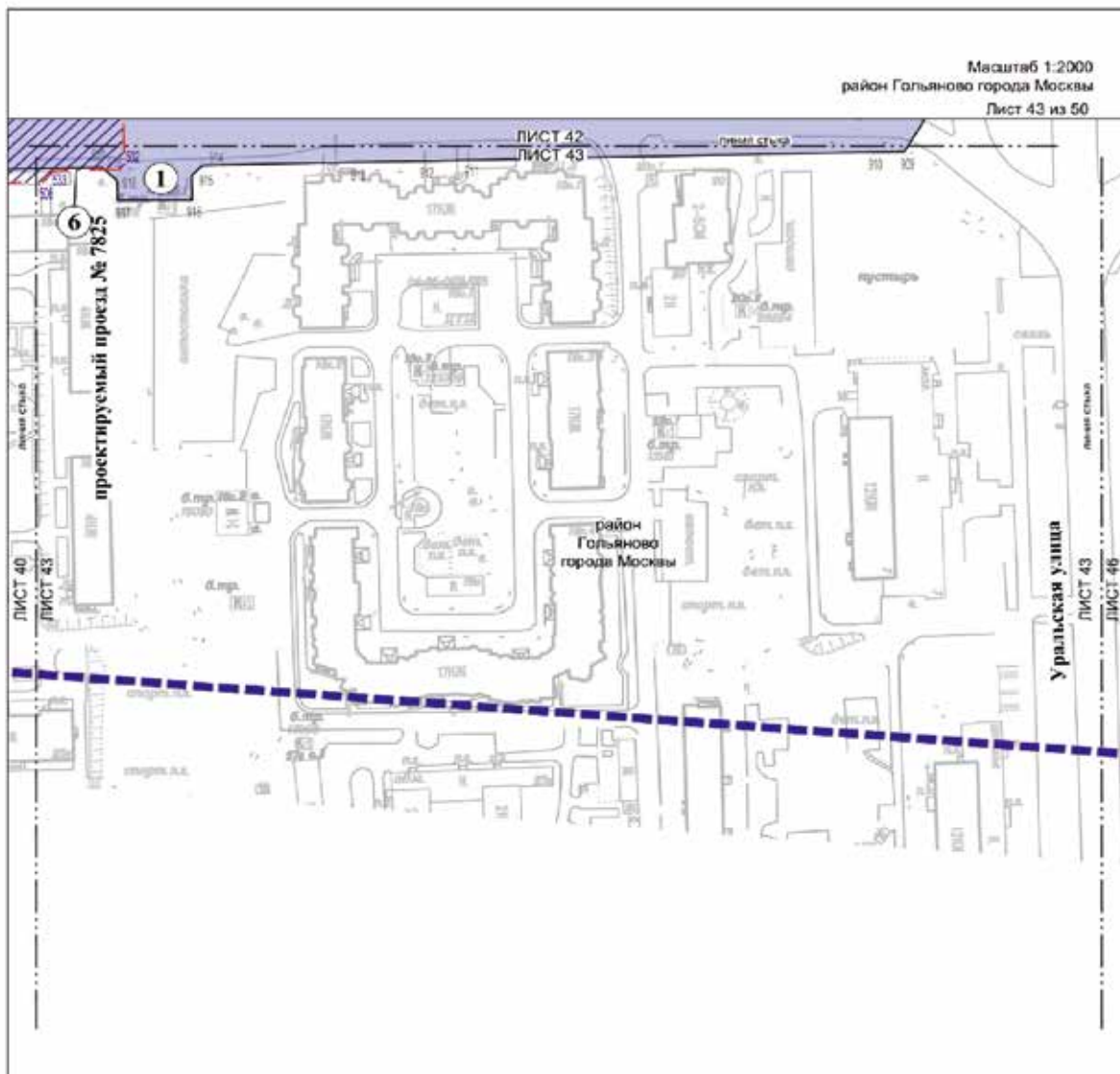
ЗОНЫ ПЛАНИРУЕМОГО РАЗМЕЩЕНИЯ ЛИНЕЙНЫХ ОБЪЕКТОВ:

- зона планируемого размещения объектов улично-дорожной сети
- зона планируемого размещения объектов транспортной инфраструктуры
- номер зоны планируемого размещения линейных объектов
- номер характерной точки границ зон планируемого размещения линейных объектов

ЗОНЫ ПЛАНИРУЕМОГО РАЗМЕЩЕНИЯ ЛИНЕЙНЫХ ОБЪЕКТОВ, ПОДЛЕЖАЩИХ РЕКОНСТРУКЦИИ В СВЯЗИ С ИЗМЕНЕНИЕМ ИХ МЕСТОПОЛОЖЕНИЯ:

- зона планируемого размещения линейных объектов, подлежащих реконструкции в связи с изменением их местоположения
- номер зоны планируемого размещения линейных объектов, подлежащих реконструкции в связи с изменением их местоположения
- номер характерной точки границ зон планируемого размещения линейных объектов, подлежащих реконструкции в связи с изменением их местоположения





УСЛОВНЫЕ ОБОЗНАЧЕНИЯ:

ГРАНДЫ

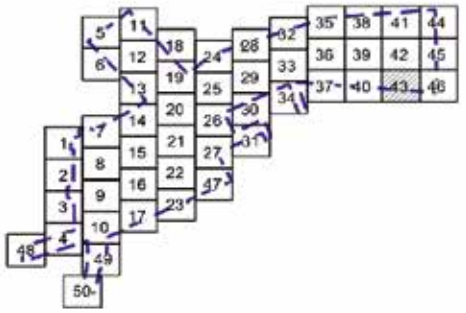
- подготовка проекта планировки территории
- зон планируемого размещения линейных объектов, подлежащих реконструкции в связи с изменением их местоположения
- зон планируемого размещения линейных объектов

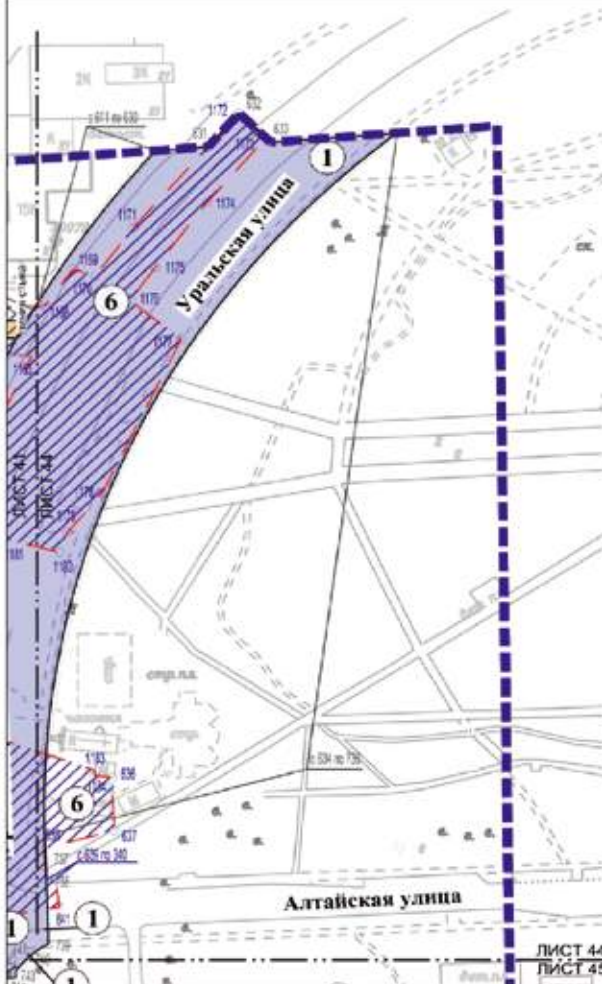
ЗОНЫ ПЛАНИРУЕМОГО РАЗМЕЩЕНИЯ ЛИНЕЙНЫХ ОБЪЕКТОВ:

- зона планируемого размещения объектов улично-дорожной сети
- номер зоны планируемого размещения линейных объектов
- номер характерной точки (границ зон планируемого размещения линейных объектов)

ЗОНЫ ПЛАНИРУЕМОГО РАЗМЕЩЕНИЯ ЛИНЕЙНЫХ ОБЪЕКТОВ, ПОДЛЕЖАЩИХ РЕКОНСТРУКЦИИ В СВЯЗИ С ИЗМЕНЕНИЕМ ИХ МЕСТОПОЛОЖЕНИЯ:

- зона планируемого размещения линейных объектов, подлежащих реконструкции в связи с изменением их местоположения
- номер зоны планируемого размещения линейных объектов, подлежащих реконструкции в связи с изменением их местоположения
- номер характерной точки (границ зон планируемого размещения линейных объектов, подлежащих реконструкции в связи с изменением их местоположения)





район
Гольяново
города Москвы

ЛИСТ 44
ЛИСТ 45

УСЛОВНЫЕ ОБОЗНАЧЕНИЯ:

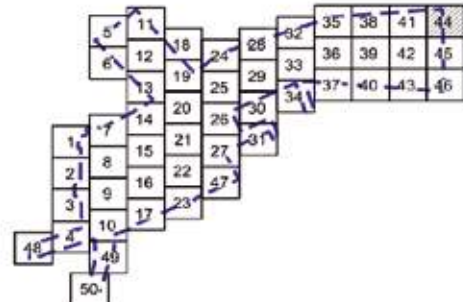
- ГРАНИЦЫ**
- границы территории подготовки проекта планировки территории
 - зон планируемого размещения линейных объектов, подлежащих реконструкции в связи с изменением их местоположения
 - зон планируемого размещения линейных объектов

ЗОНЫ ПЛАНИРУЕМОГО РАЗМЕЩЕНИЯ ЛИНЕЙНЫХ ОБЪЕКТОВ:

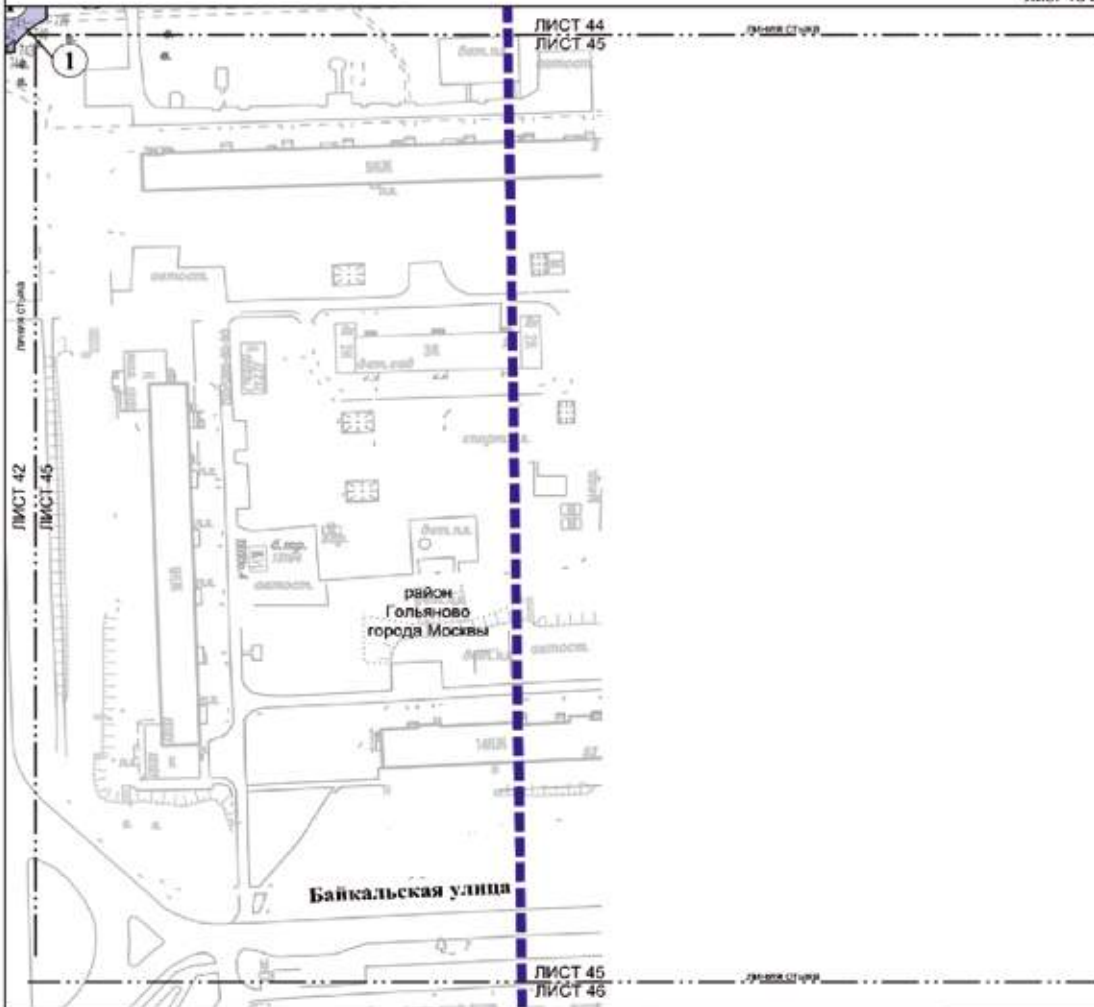
- зона планируемого размещения объектов улично-дорожной сети
- номер зоны планируемого размещения линейных объектов
- номер характерной точки границ зон планируемого размещения линейных объектов

ЗОНЫ ПЛАНИРУЕМОГО РАЗМЕЩЕНИЯ ЛИНЕЙНЫХ ОБЪЕКТОВ, ПОДЛЕЖАЩИХ РЕКОНСТРУКЦИИ В СВЯЗИ С ИЗМЕНЕНИЕМ ИХ МЕСТОПОЛОЖЕНИЯ:

- зона планируемого размещения линейных объектов, подлежащих реконструкции в связи с изменением их местоположения
- номер зоны планируемого размещения линейных объектов, подлежащих реконструкции в связи с изменением их местоположения
- номер характерной точки границ зон планируемого размещения линейных объектов, подлежащих реконструкции в связи с изменением их местоположения



Масштаб 1:2000
район Гольяново города Москвы
Лист 45 из 50



УСЛОВНЫЕ ОБОЗНАЧЕНИЯ:

ГРАНИЦЫ:

границы подготовки проекта планировки территории

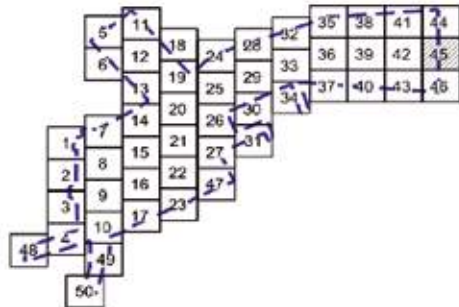
границы зон планируемого размещения линейных объектов

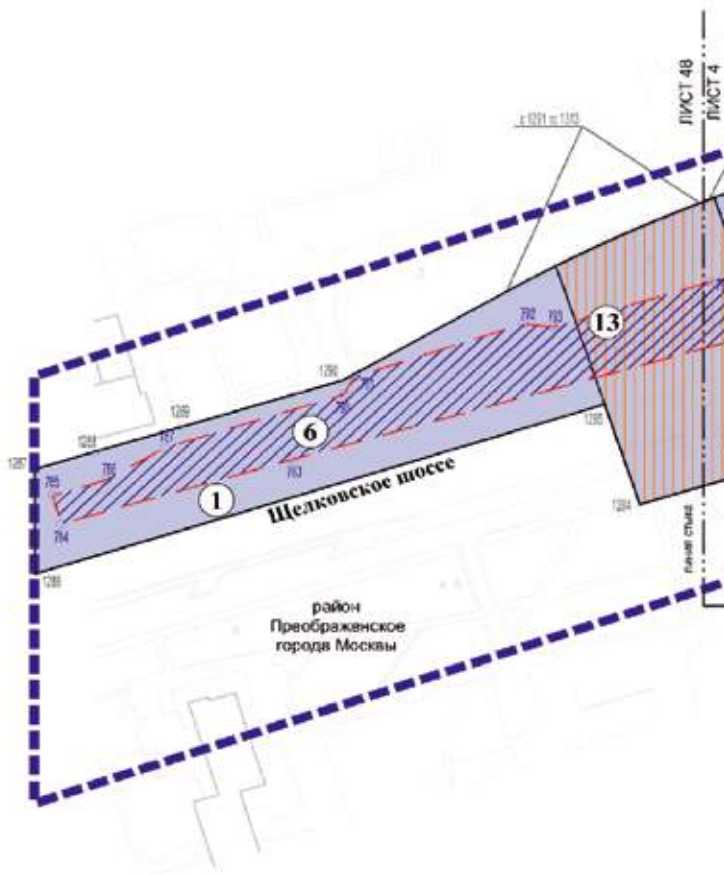
ЗОНЫ ПЛАНИРУЕМОГО РАЗМЕЩЕНИЯ ЛИНЕЙНЫХ ОБЪЕКТОВ:

зона планируемого размещения объектов улично-дорожной сети

номер зоны планируемого размещения линейных объектов

номер характерной точки границ зон планируемого размещения линейных объектов





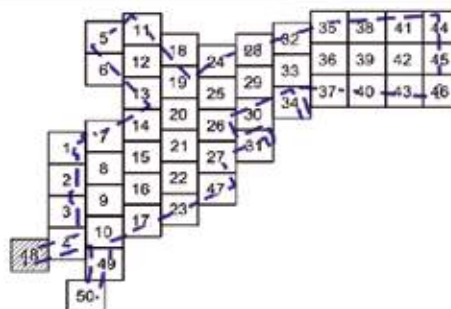
- ГРАНИЦЫ:**
- подготовка проекта планировки территории
 - район города Москвы
 - зона планируемого размещения линейных объектов, подлежащих реконструкции в связи с изменением их местоположения
 - зона планируемого размещения линейных объектов

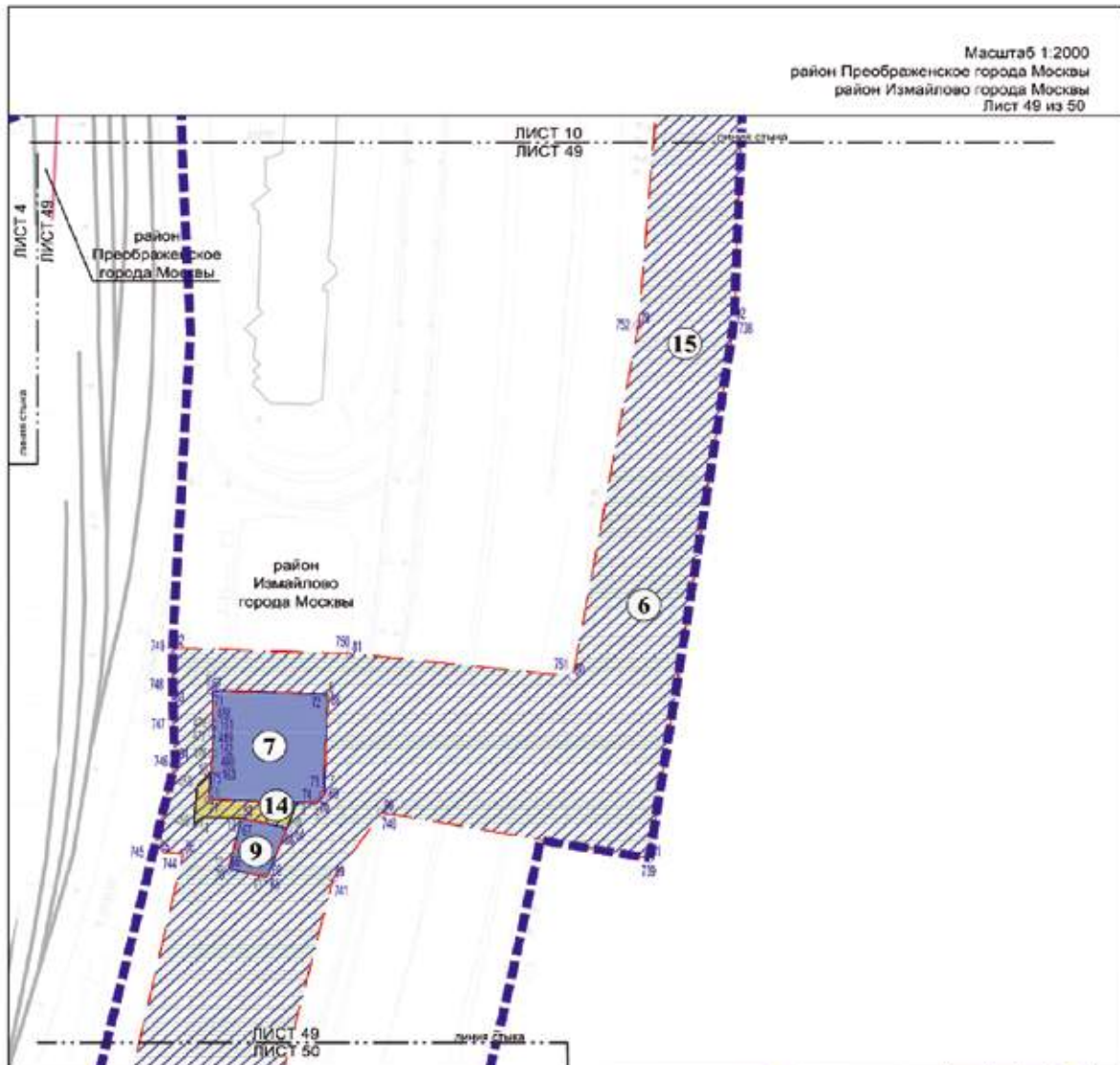
ЗОНЫ ПЛАНИРУЕМОГО РАЗМЕЩЕНИЯ ЛИНЕЙНЫХ ОБЪЕКТОВ:

- зона планируемого размещения объектов узла дорожной сети
- зона планируемого размещения внеуличных пешеходных переходов
- номер зоны планируемого размещения линейных объектов
- номер характерной точки границ зон планируемого размещения линейных объектов

ЗОНЫ ПЛАНИРУЕМОГО РАЗМЕЩЕНИЯ ЛИНЕЙНЫХ ОБЪЕКТОВ, ПОДЛЕЖАЩИХ РЕКОНСТРУКЦИИ В СВЯЗИ С ИЗМЕНЕНИЕМ ИХ МЕСТОПОЛОЖЕНИЯ:

- зона планируемого размещения линейных объектов, подлежащих реконструкции в связи с изменением их местоположения
- номер зоны планируемого размещения линейных объектов, подлежащих реконструкции в связи с изменением их местоположения
- номер характерной точки границ зон планируемого размещения линейных объектов, подлежащих реконструкции в связи с изменением их местоположения





Масштаб 1:2000
район Преображенское города Москвы
район Измайлово города Москвы
Лист 49 из 50

УСЛОВНЫЕ ОБОЗНАЧЕНИЯ:

- ГРАНИЦЫ:**
- подготовка проекта планировки территории
 - районная граница города Москвы
 - зона планируемого размещения линейных объектов, подлежащих реконструкции в связи с изменением их местоположения
 - зона планируемого размещения линейных объектов
 - зона планируемого размещения объектов капитального строительства, проектируемых в составе линейных объектов

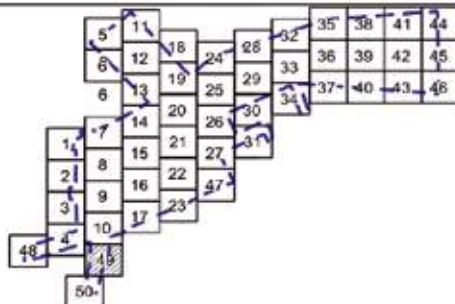
ЗОНЫ ПЛАНИРУЕМОГО РАЗМЕЩЕНИЯ ЛИНЕЙНЫХ ОБЪЕКТОВ:

- зона планируемого размещения объектов инженерной инфраструктуры
 - зона планируемого размещения объектов транспортной инфраструктуры
- 14** номер зоны планируемого размещения линейных объектов

10 номер характерной точки границ зон планируемого размещения линейных объектов

ЗОНЫ ПЛАНИРУЕМОГО РАЗМЕЩЕНИЯ ЛИНЕЙНЫХ ОБЪЕКТОВ, ПОДЛЕЖАЩИХ РЕКОНСТРУКЦИИ В СВЯЗИ С ИЗМЕНЕНИЕМ ИХ МЕСТОПОЛОЖЕНИЯ:

- зона планируемого размещения линейных объектов, подлежащих реконструкции в связи с изменением их местоположения
- КВЛ 110 кВ «Измайлово» - ТЭЦ 23 1, II ц.»



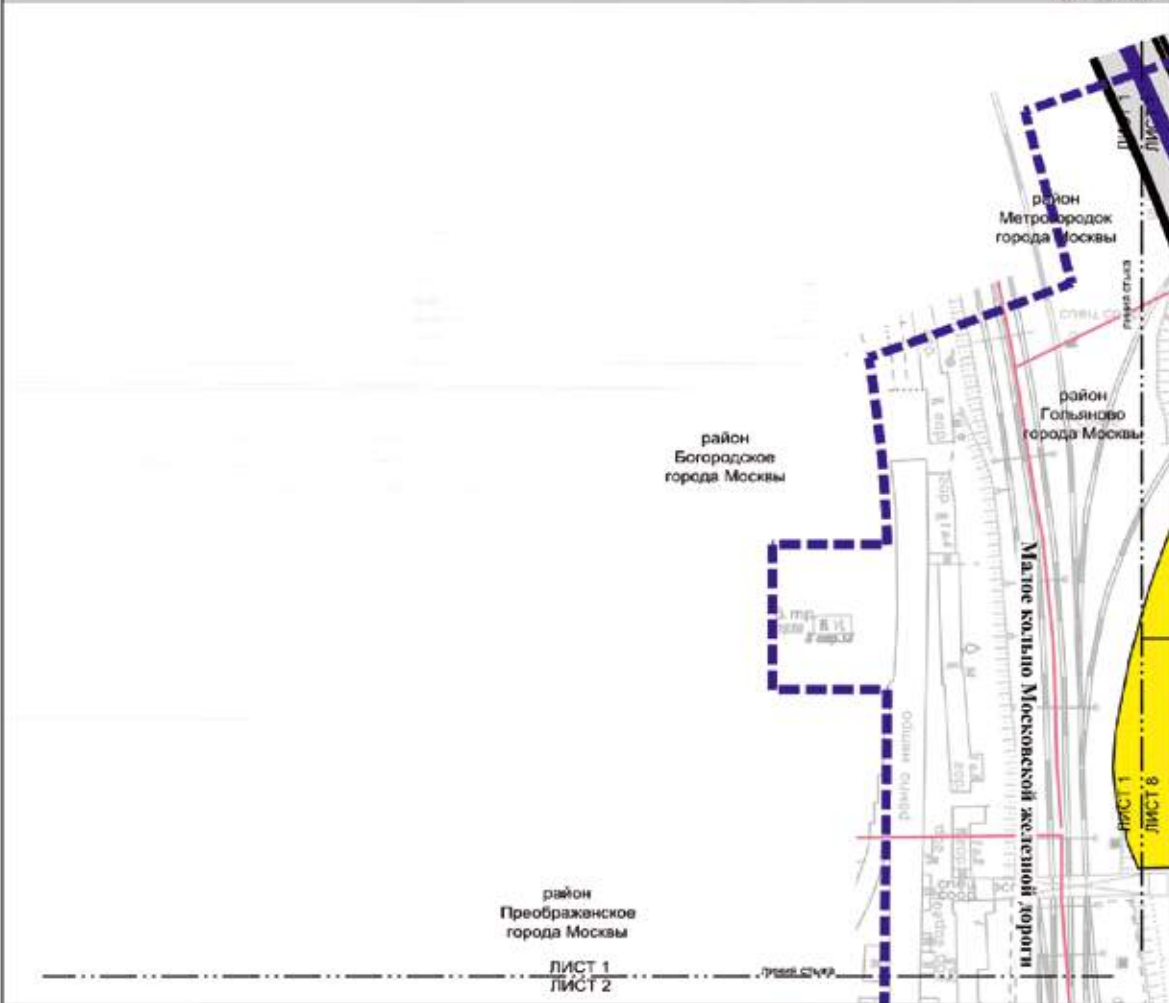
6 номер зоны планируемого размещения линейных объектов, подлежащих реконструкции в связи с изменением их местоположения

70 номер характерной точки границ зон планируемого размещения линейных объектов, подлежащих реконструкции в связи с изменением их местоположения





1.3. План "Функционально-планировочная организация территории"

Масштаб 1:2000
 район Метрогородок города Москвы
 район Богородское города Москвы
 район Преображенское города Москвы
 район Гольяново города Москвы
 Лист 1 из 50



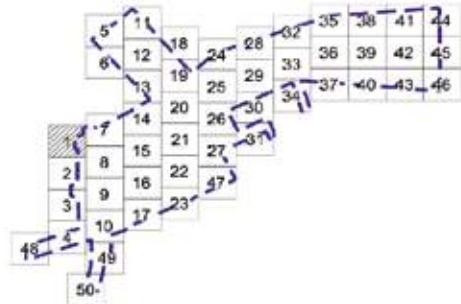
УСЛОВНЫЕ ОБОЗНАЧЕНИЯ:

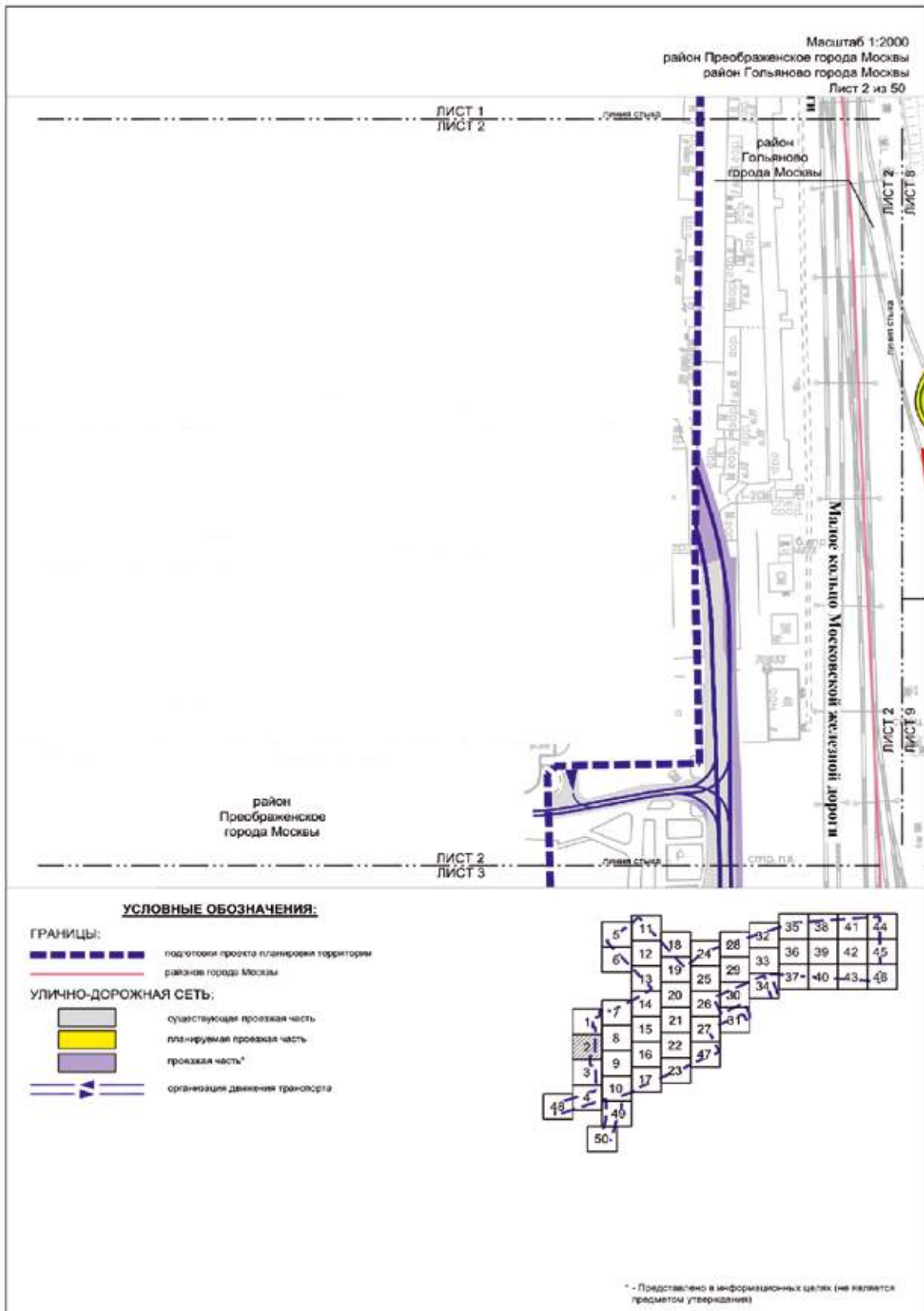
ГРАНИЦЫ:

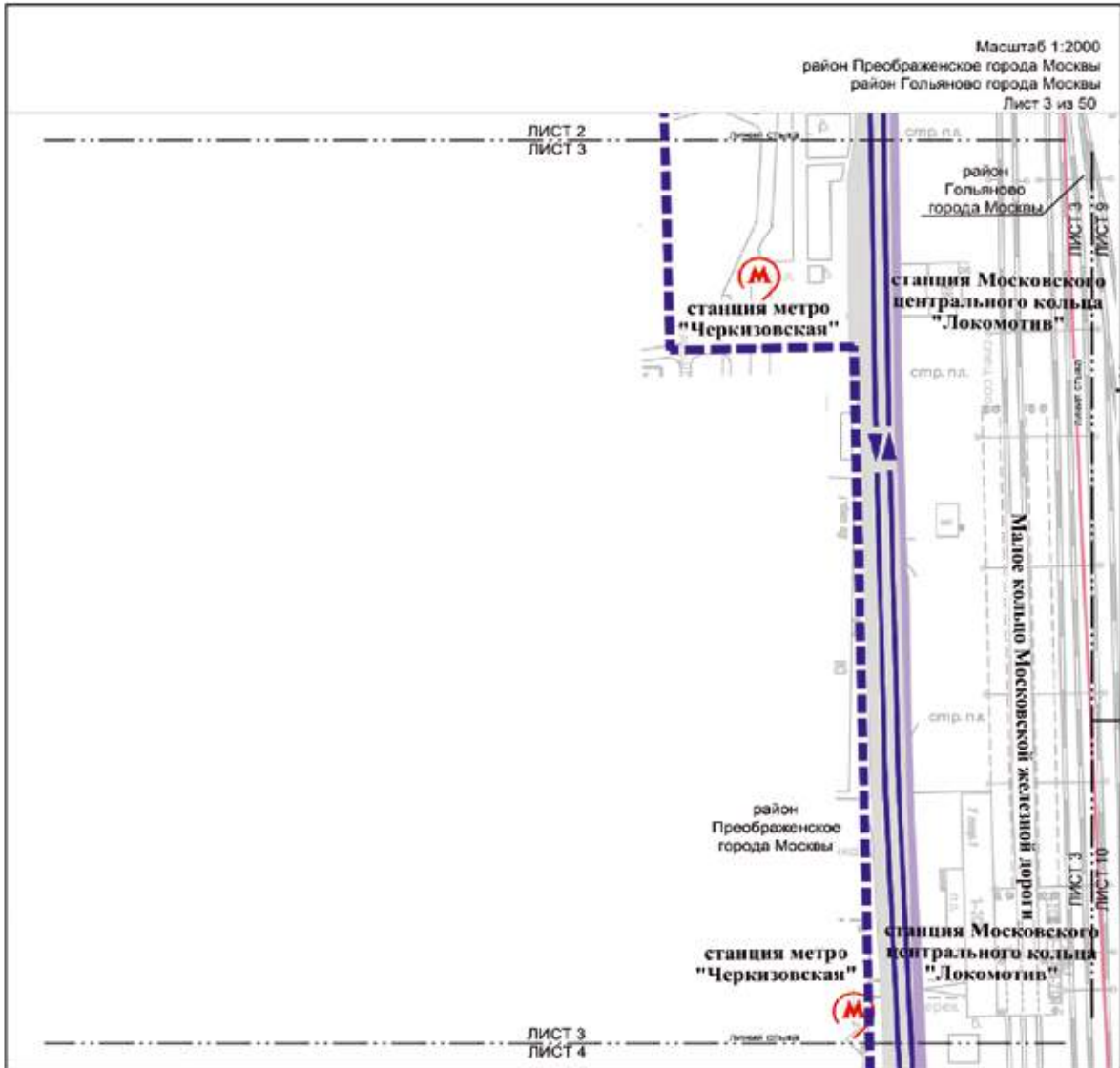
-  границы подготовки проекта планировки территории
-  границы районов города Москвы

УЛИЧНО-ДОРОЖНАЯ СЕТЬ:


-  существующая проезжая часть
-  планируемая проезжая часть
-  организация движения транспорта

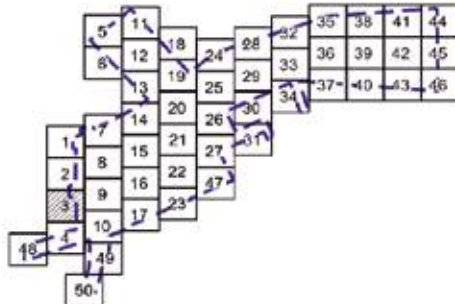




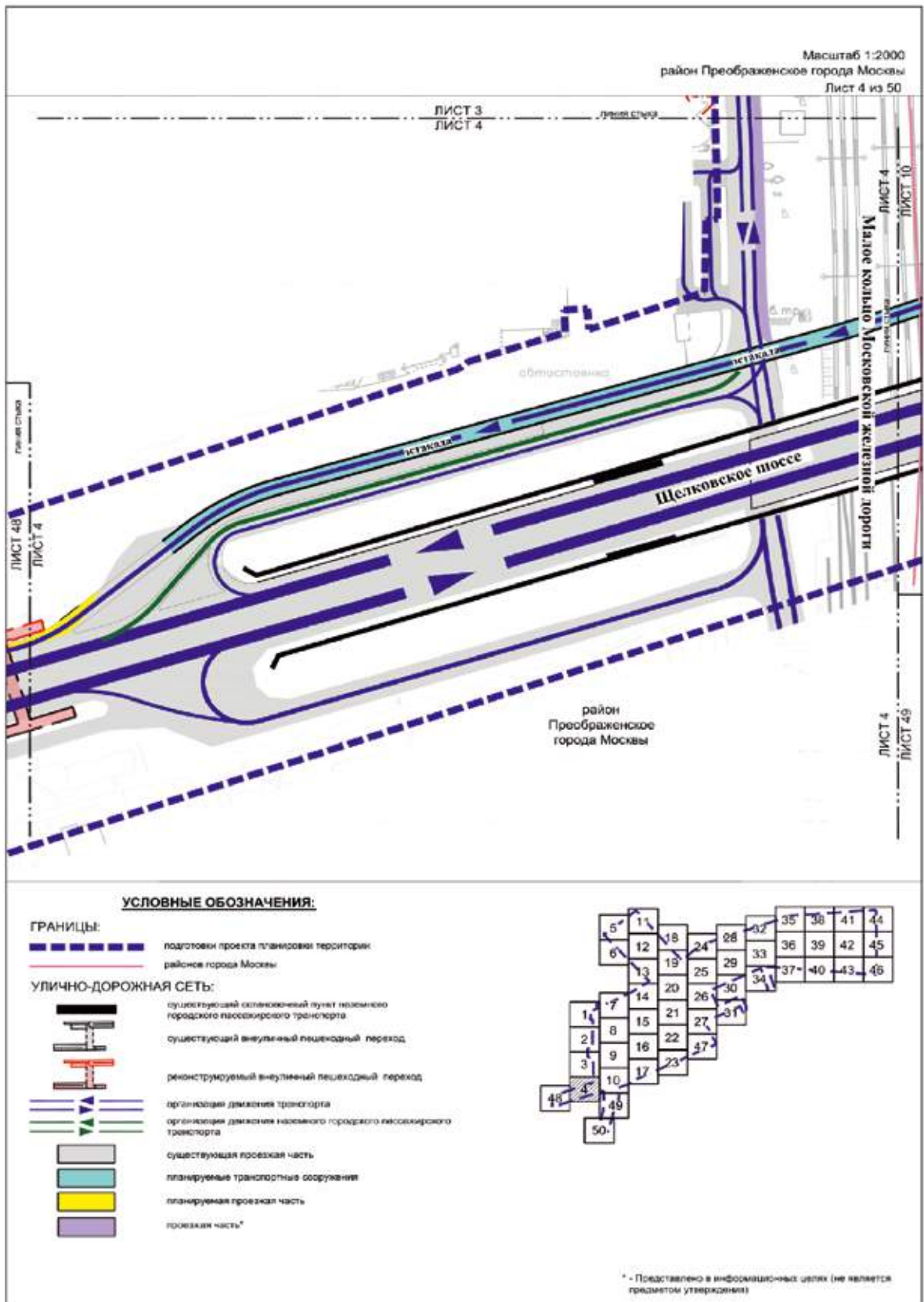


УСЛОВНЫЕ ОБОЗНАЧЕНИЯ:

- ГРАНИЦЫ:**
-  подготовка проекта планировки территории
 -  район-ов города Москвы
- УЛИЧНО-ДОРОЖНАЯ СЕТЬ:**
-  существующая проезжая часть
 -  проезжая часть*
 -  планируемая проезжая часть
 -  внутренний пешеходный переход*
 -  вход/выход из существующей станции метро "Черкизовская"

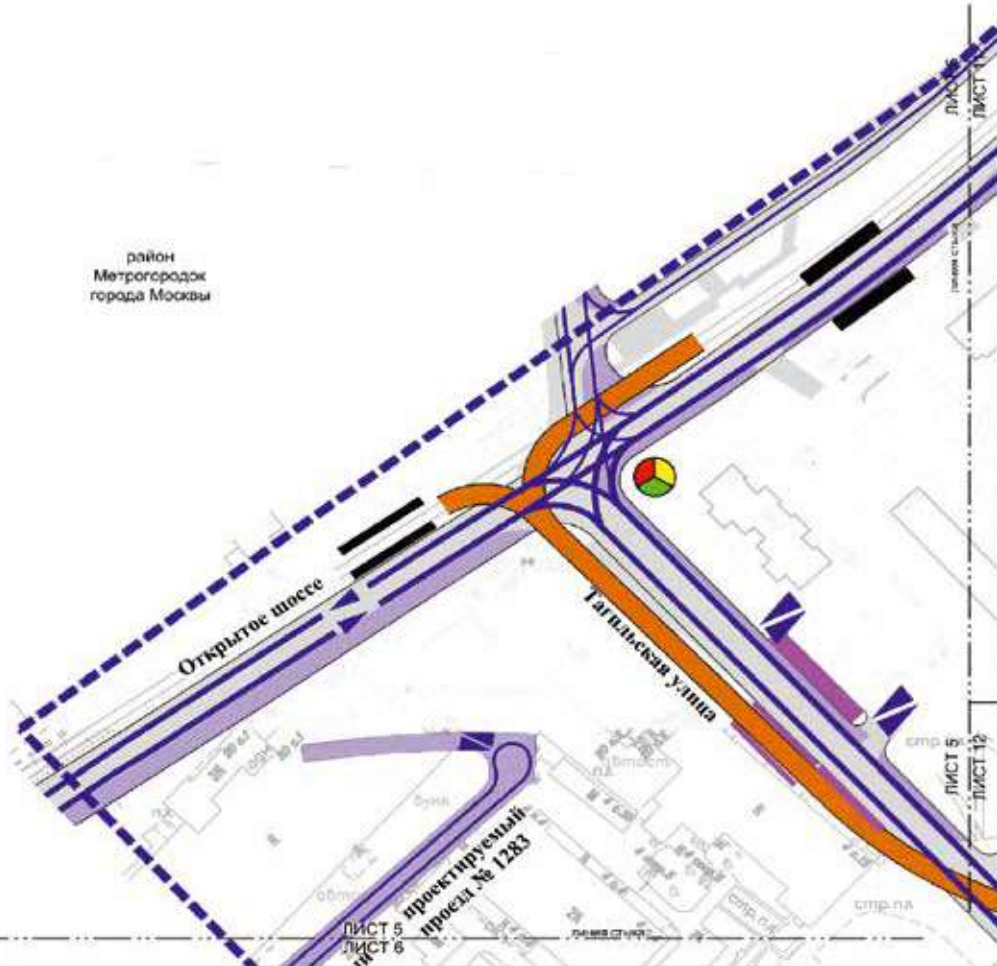


* - Представлено в информационных целях (не является предметом утверждения)



Масштаб 1:2000
район Метрогородок города Москвы
Лист 5 из 50

район
Метрогородок
города Москвы



УСЛОВНЫЕ ОБОЗНАЧЕНИЯ:

ГРАНИЦЫ:

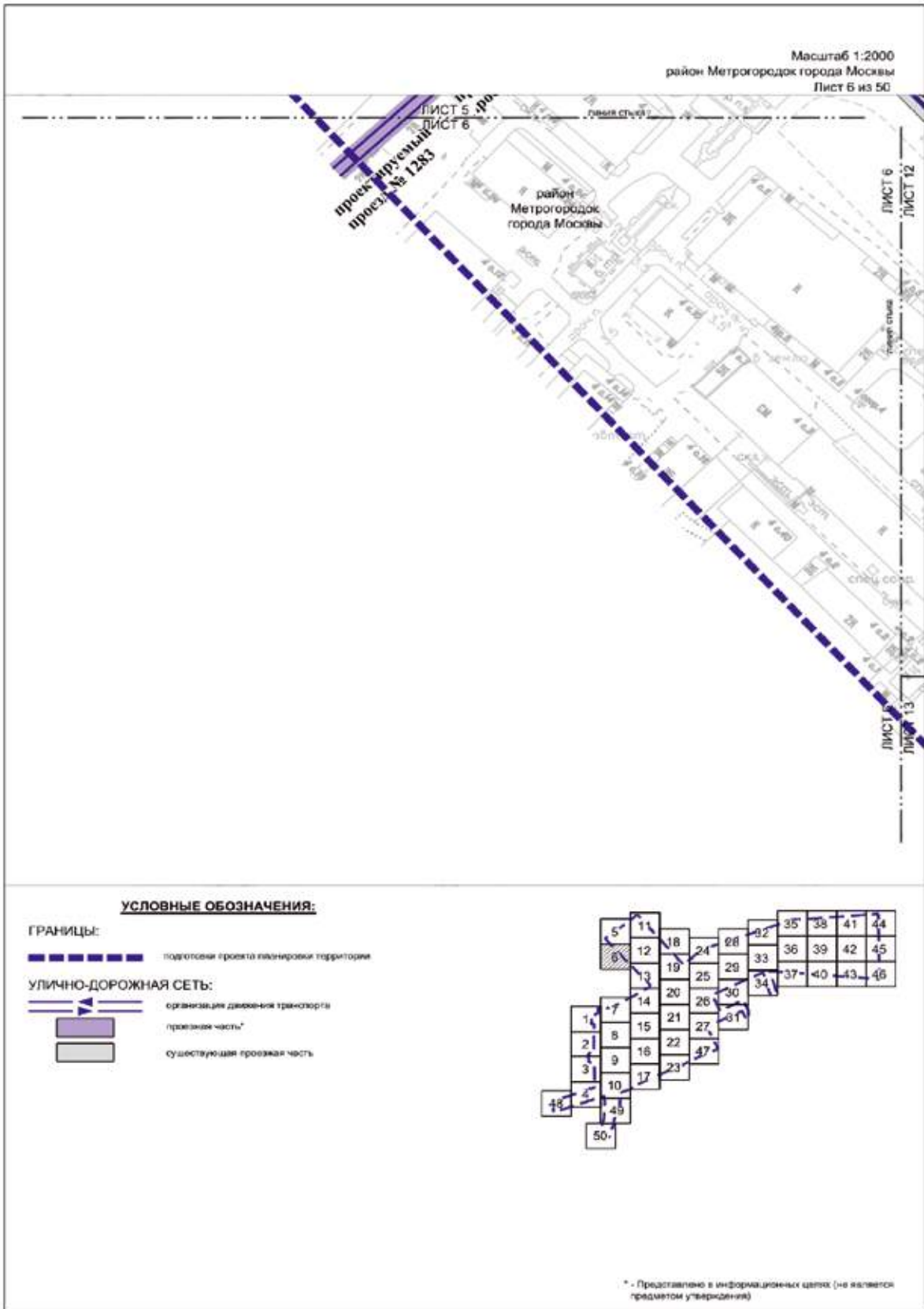
--- подготовка проекта планировки территории

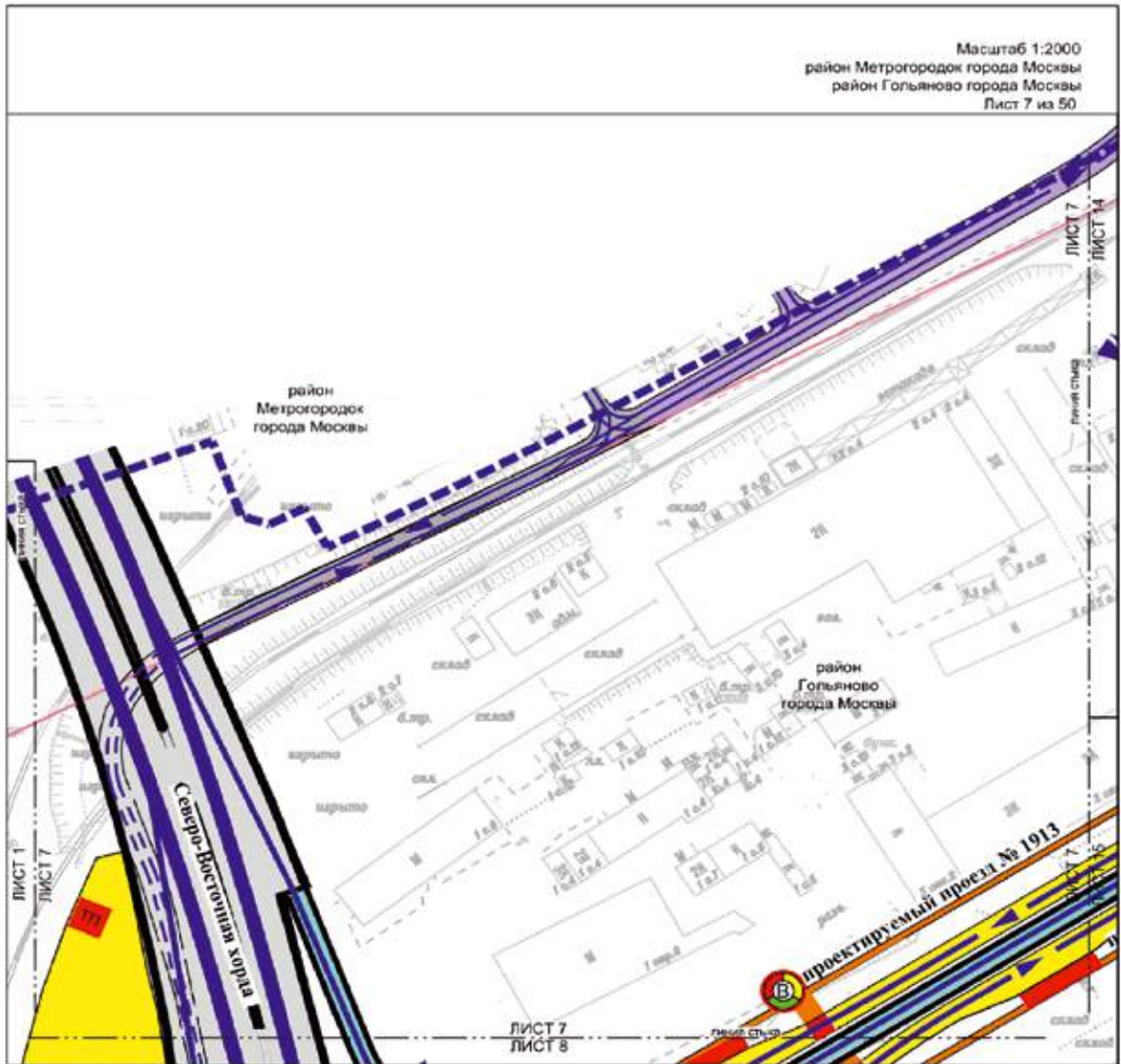
УЛИЧНО-ДОРОЖНАЯ СЕТЬ:

- организация движения транспорта
- существующая проезжая часть
- проезжая часть*
- трамвайная линия*
- существующий остановочный пункт наземного городского пассажирского транспорта
- проектируемый наземный остановочный пункт
- существующие светофорные объекты



* - Представлено в информационных целях (не является предметом утверждения)



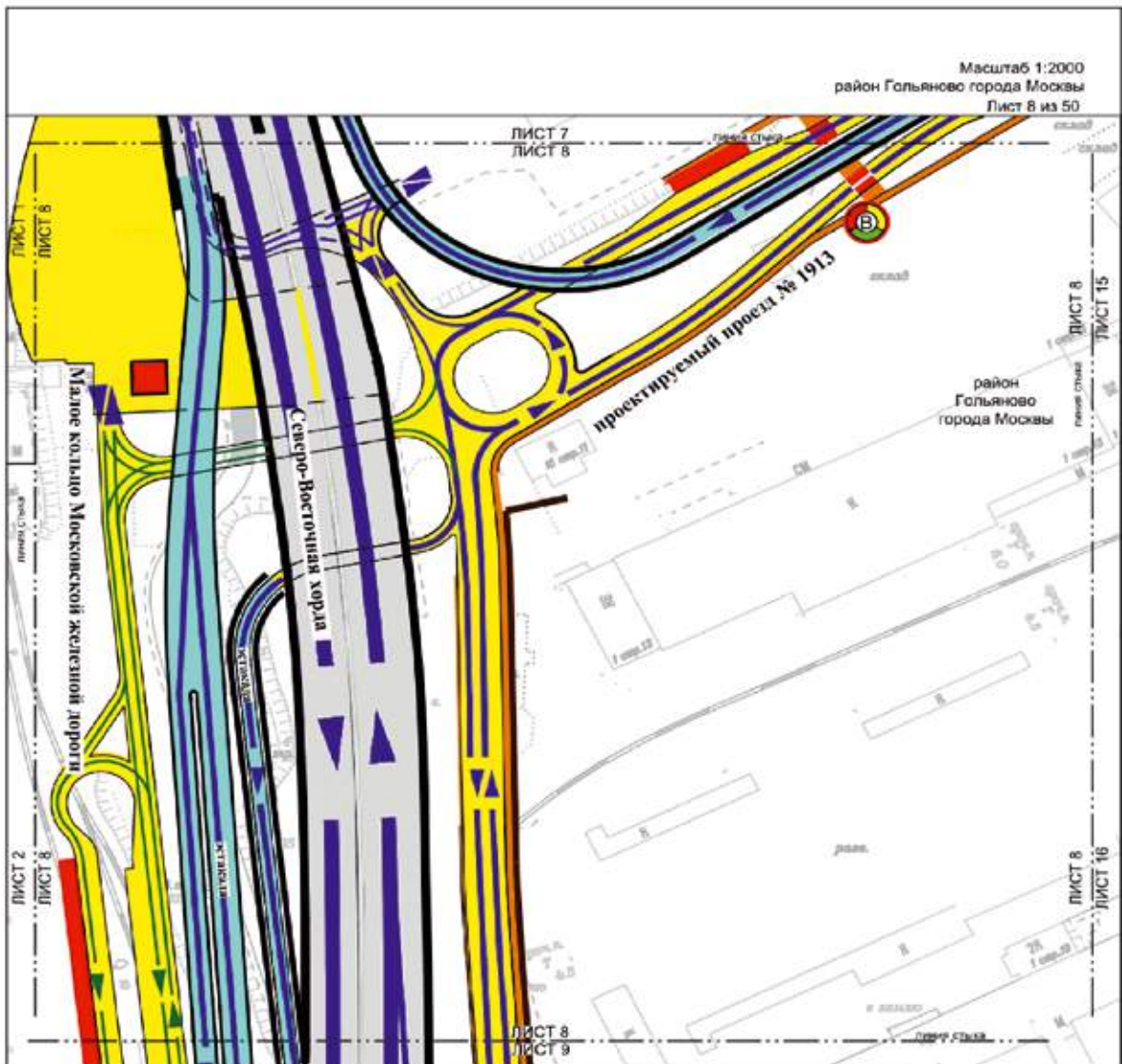


УСЛОВНЫЕ ОБОЗНАЧЕНИЯ:

- ГРАНИЦЫ:**
- подготовка проекта планировки территории района города Москвы
- УЛИЧНО-ДОРОЖНАЯ СЕТЬ:**
- организация движения транспорта
 - движение транспорта в подстакодном пространстве
 - существующая проезжая часть
 - планируемая проезжая часть
 - планируемый тротуар
 - планируемые транспортные сооружения
 - проезжая часть*
 - планируемые светофорные объекты кольцевого типа
 - планируемый наземный пешеходный переход
 - планируемый остановочный пункт наземного городского пассажирского транспорта
 - планируемая трансформаторная подстанция



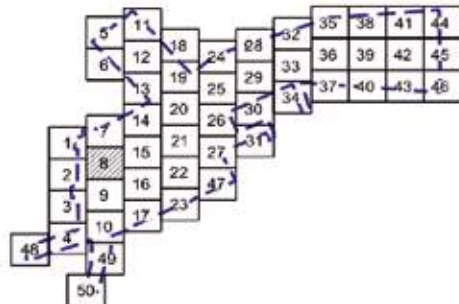
* - Представлено в информационных целях (не является предметом утверждения)

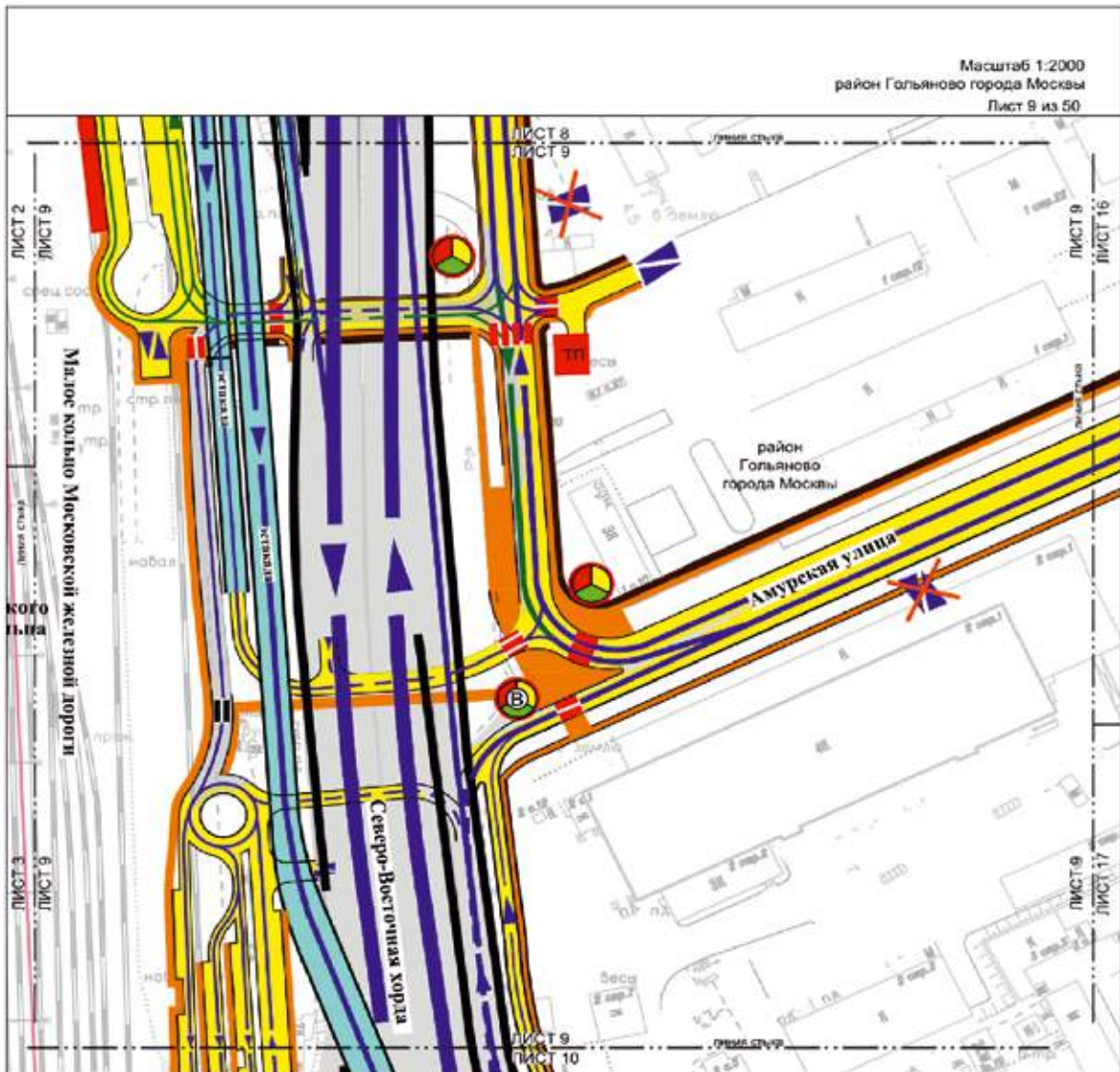


УСЛОВНЫЕ ОБОЗНАЧЕНИЯ:

УЛИЧНО-ДОРОЖНАЯ СЕТЬ:

-  организация движения транспорта
-  движение транспорта в подэстакарном пространстве
-  организация движения наземного городского пассажирского транспорта
-  планируемая проезжая часть
-  существующая проезжая часть
-  планируемая артериальная дорога
-  планируемый трамвай
-  планируемые транспортные сооружения
-  планируемые световые объекты вызванного типа
-  планируемый наземный пешеходный переход
-  планируемый остановочный пункт наземного городского пассажирского транспорта
-  конечная станция

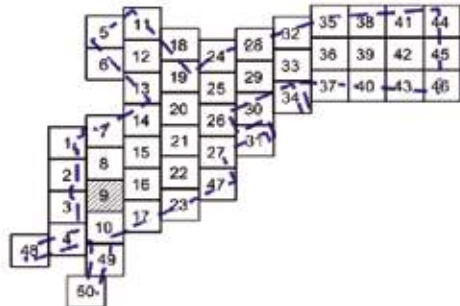


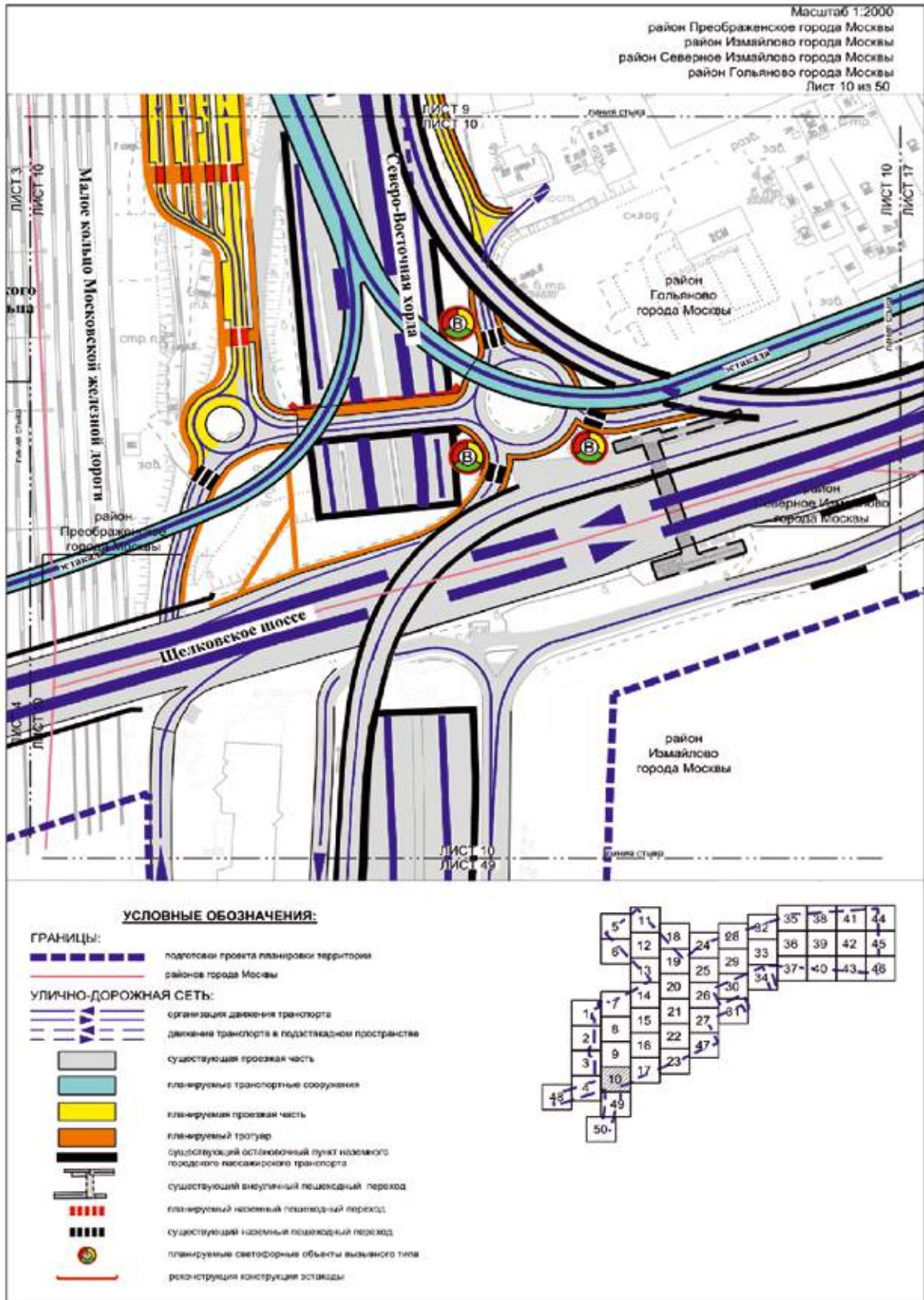


УСЛОВНЫЕ ОБОЗНАЧЕНИЯ:

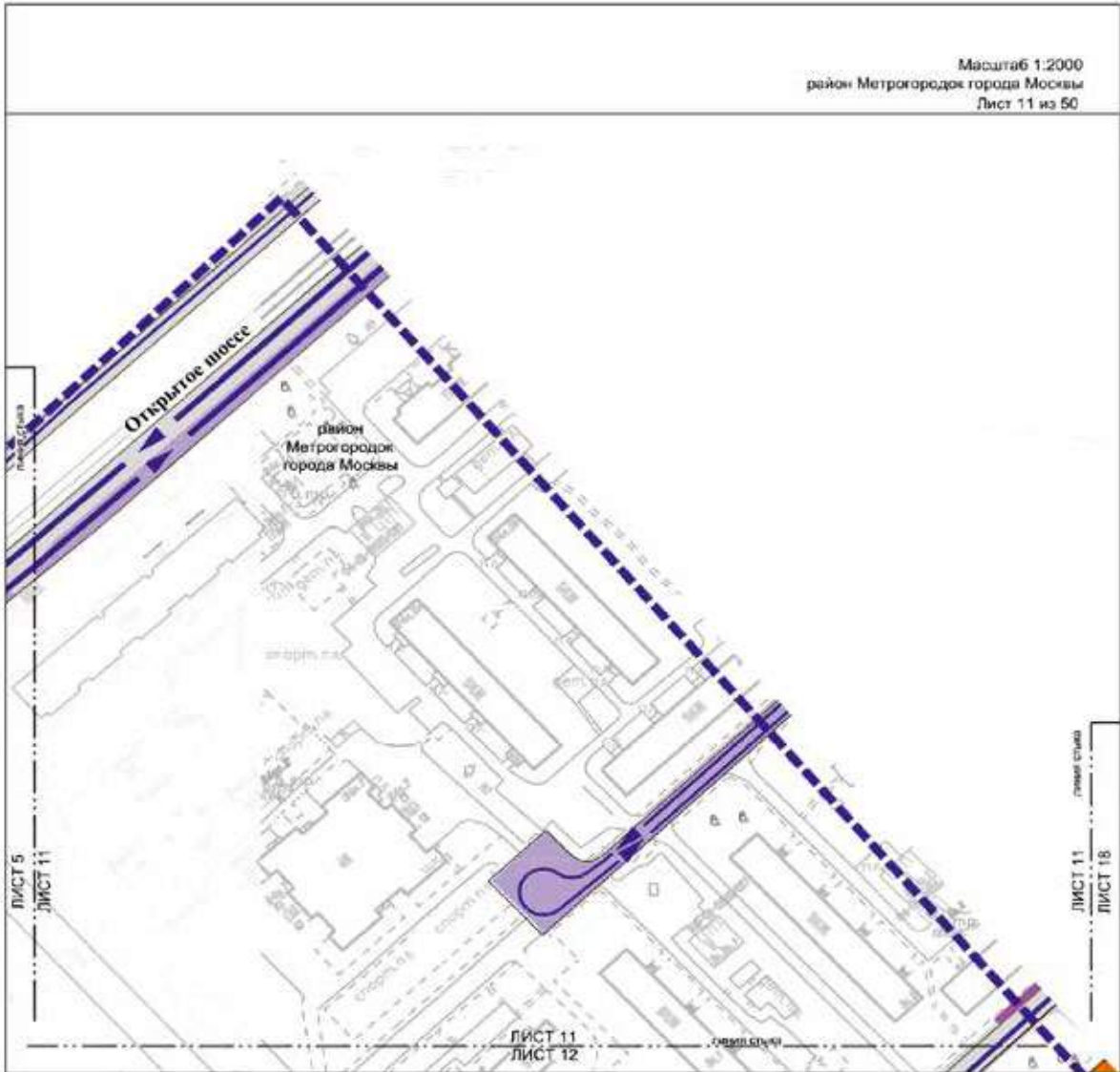
УЛИЧНО-ДОРОЖНАЯ СЕТЬ:

-  существующая проезжая часть
-  планируемые транспортные сооружения
-  планируемая проезжая часть
-  планируемая велосипедная дорожка
-  планируемый тротуар
-  исключение въезда-выезда
-  планируемый остановочный пункт наземного городского пассажирского транспорта
-  организация движения транспорта
-  движение наземного городского пассажирского транспорта в подстанционном пространстве
-  планируемый выделенный пешеходный переход
-  существующий наземный пешеходный переход
-  планируемая трансформаторная подстанция
-  планируемые светофорные объекты выделенного типа
-  планируемые светофорные объекты



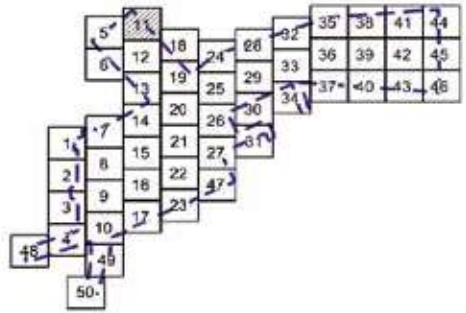


Масштаб 1:2000
район Метрогородок города Москвы
Лист 11 из 50

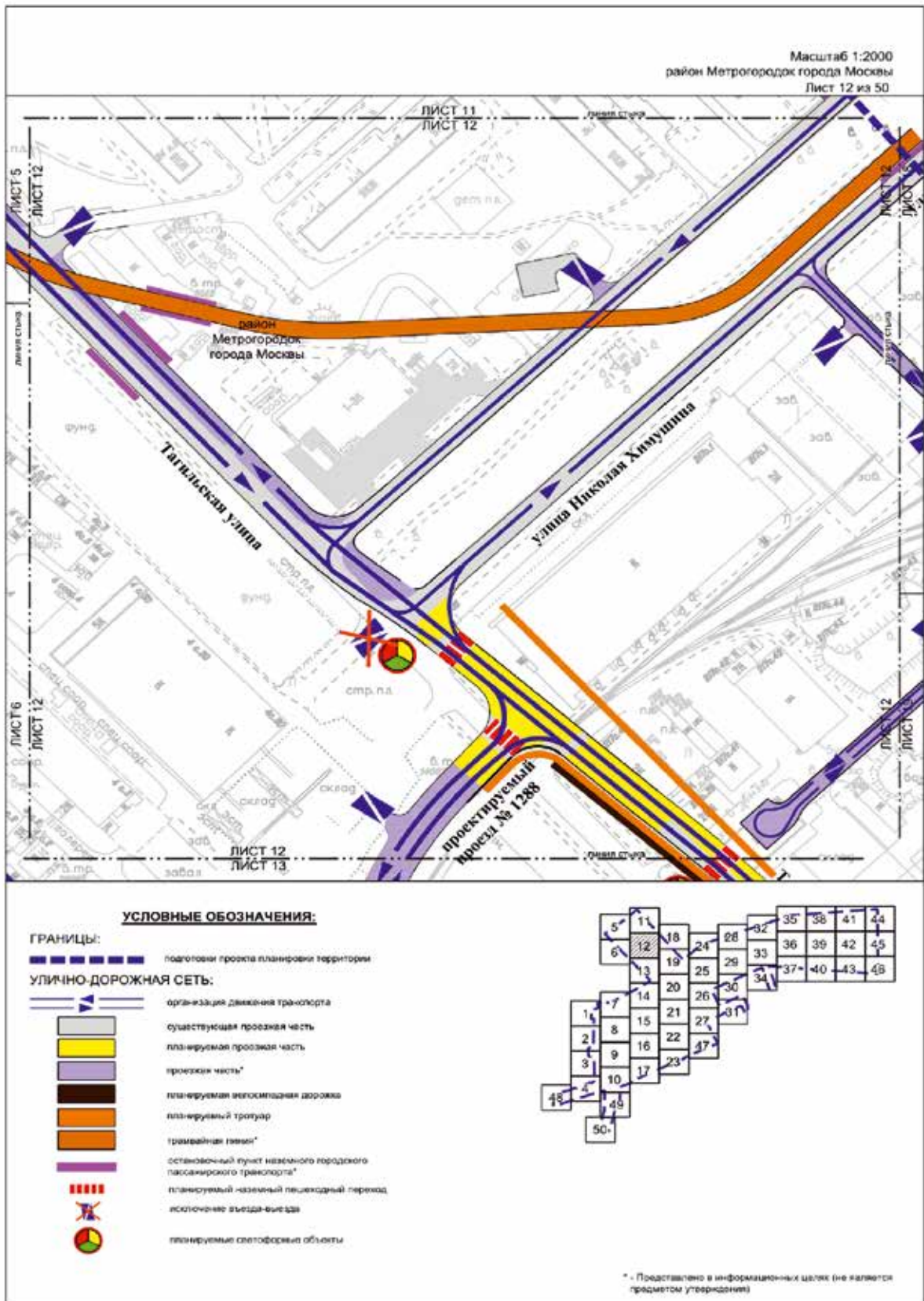


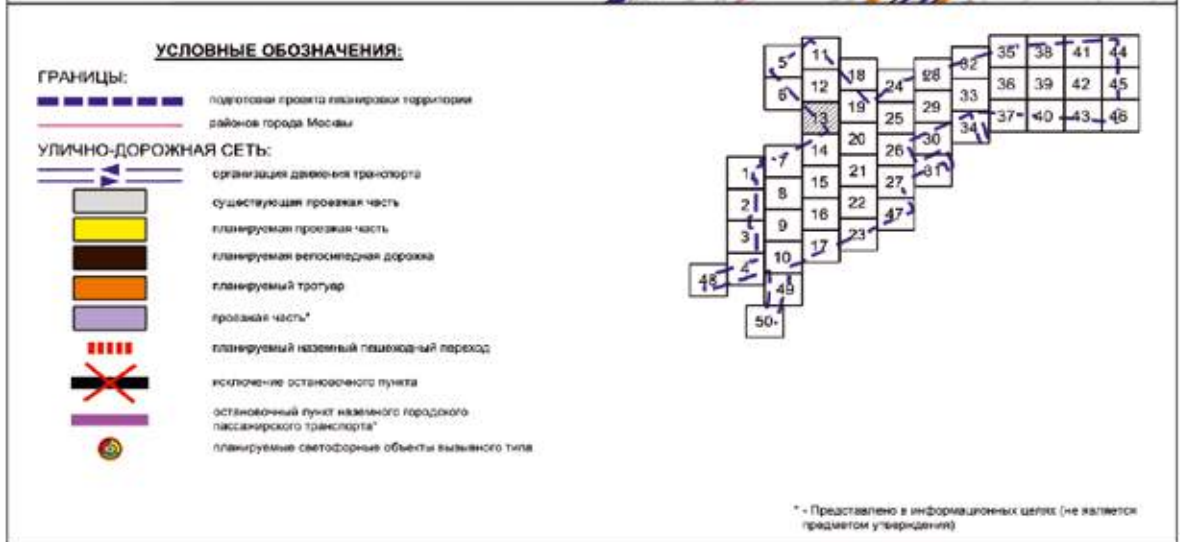
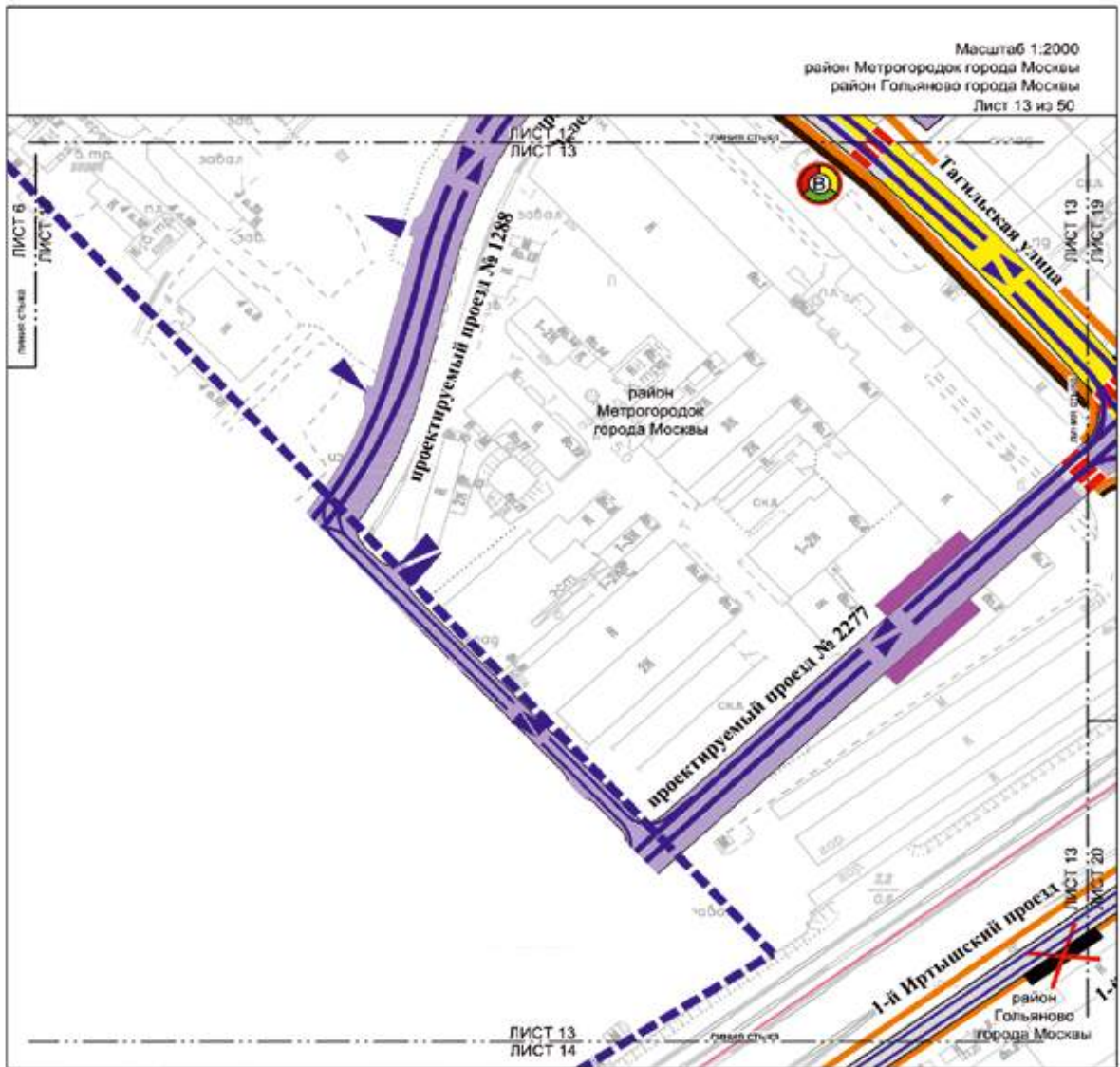
УСЛОВНЫЕ ОБОЗНАЧЕНИЯ:

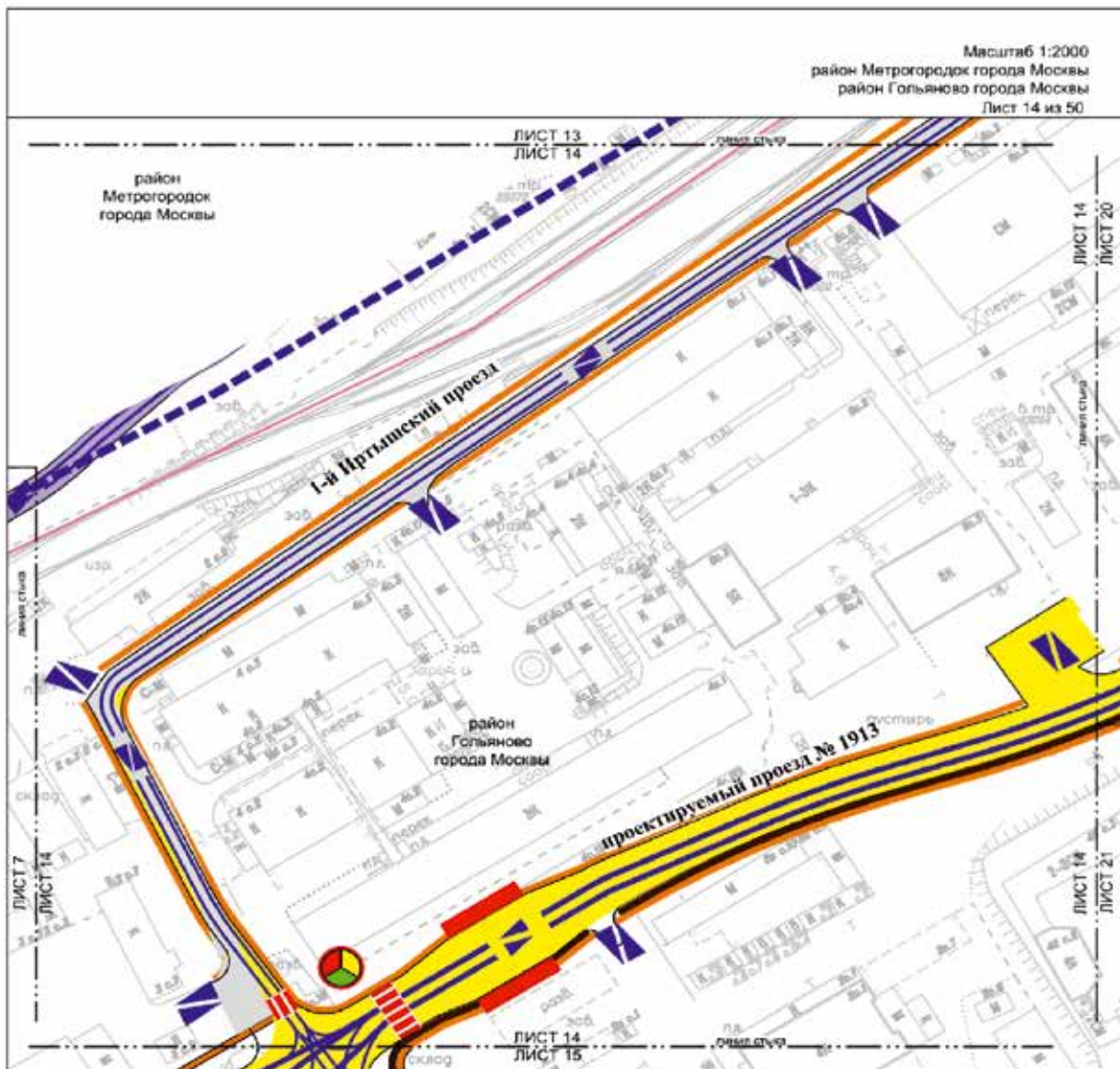
- ГРАНИЦЫ:**
 подготовка проекта планировки территории
- УЛИЧНО-ДОРОЖНАЯ СЕТЬ:**
 организация движения транспорта
 существующая проезжая часть
 проезжая часть*
 основной пункт наземного городского пассажирского транспорта*
 трамвайная линия*



* - Представлено в информационных целях (не является предметом утверждения)







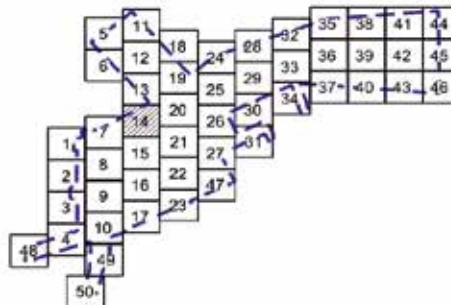
УСЛОВНЫЕ ОБОЗНАЧЕНИЯ:

ГРАНИЦЫ:

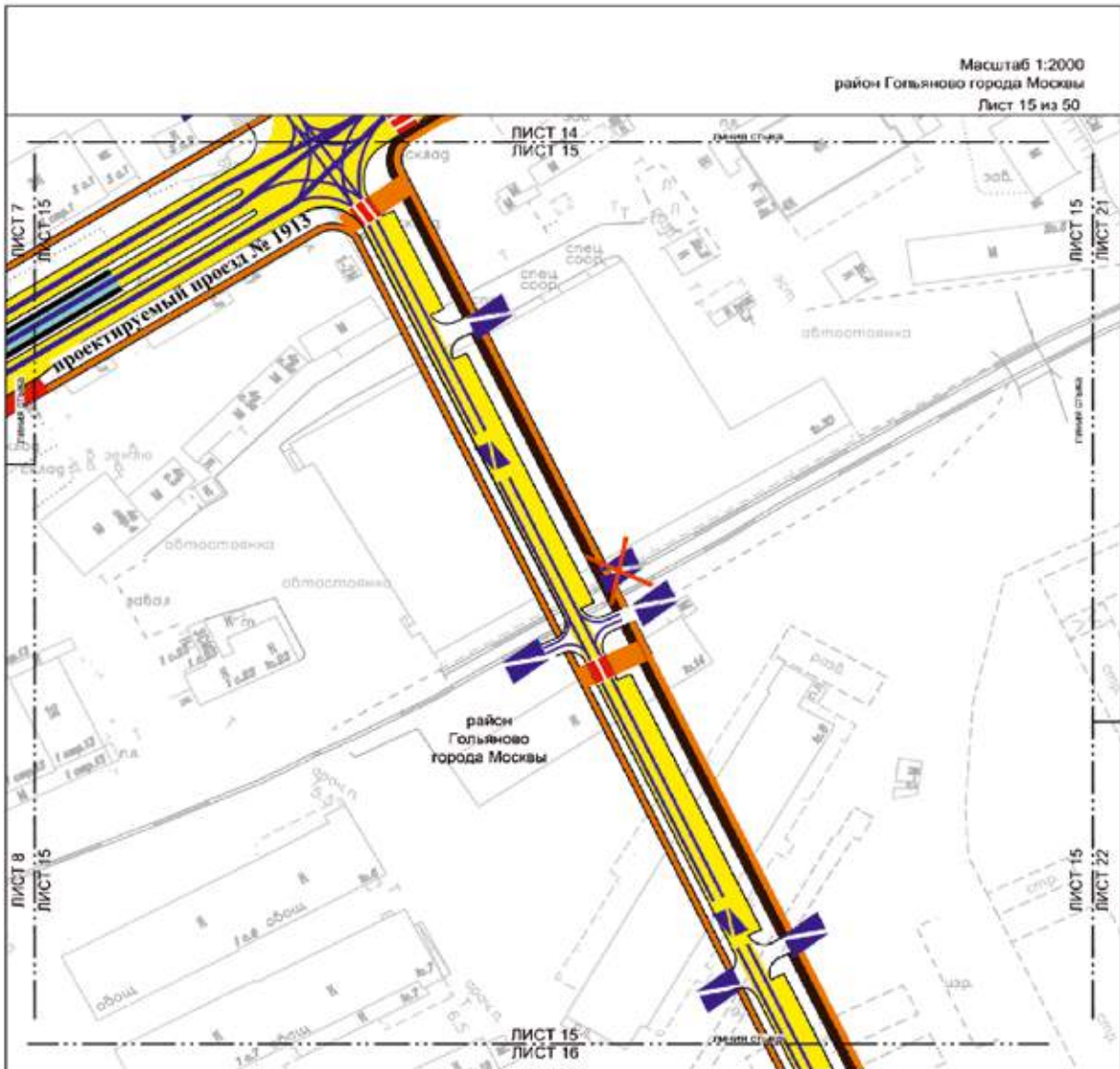
- подготавливается планировочная территория
- район города Москвы

УЛИЧНО-ДОРОЖНАЯ СЕТЬ:

- организация движения транспорта
- существующая проезжая часть
- планируемая проезжая часть
- планируемый тротуар
- планируемая велосипедная дорожка
- проезжая часть*
- планируемый козырьковый пассажирский парад
- планируемый остановочный пункт наземного городского пассажирского транспорта
- планируемые светофорные объекты









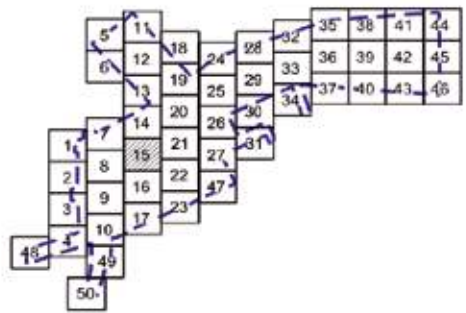
* - Представлено в информационных целях (не является предметом утверждения)



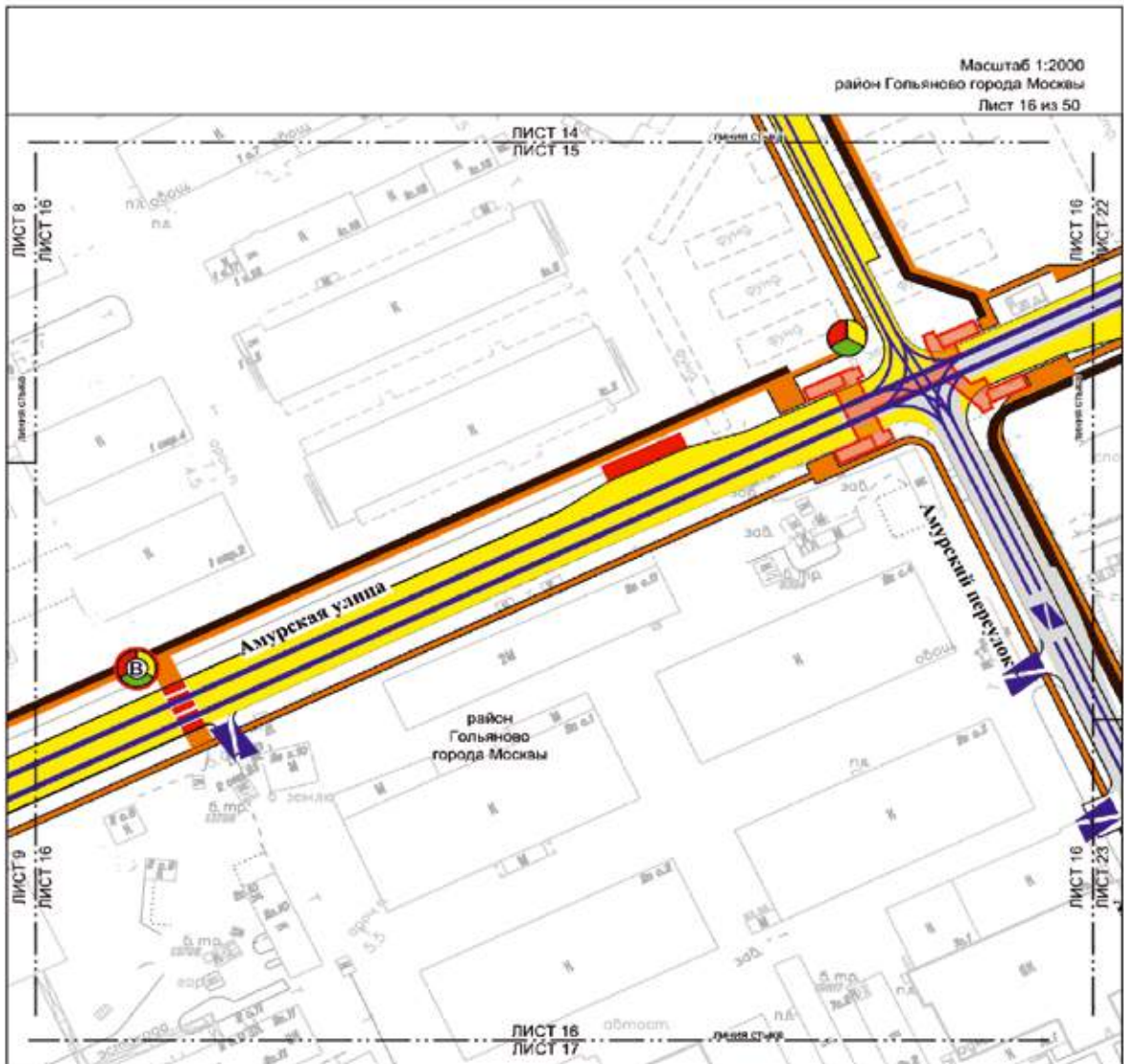
УСЛОВНЫЕ ОБОЗНАЧЕНИЯ:

УЛИЧНО-ДОРОЖНАЯ СЕТЬ:

-  организация движения транспорта
-  планируемая проезжая часть
-  планируемая велосипедная дорожка
-  планируемый тротуар
-  планируемые транспортные сооружения
-  планируемый наземный пешеходный переход
-  исключение в виде выезда

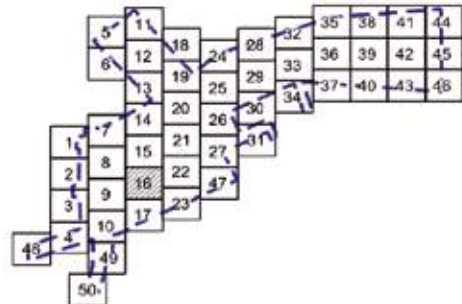


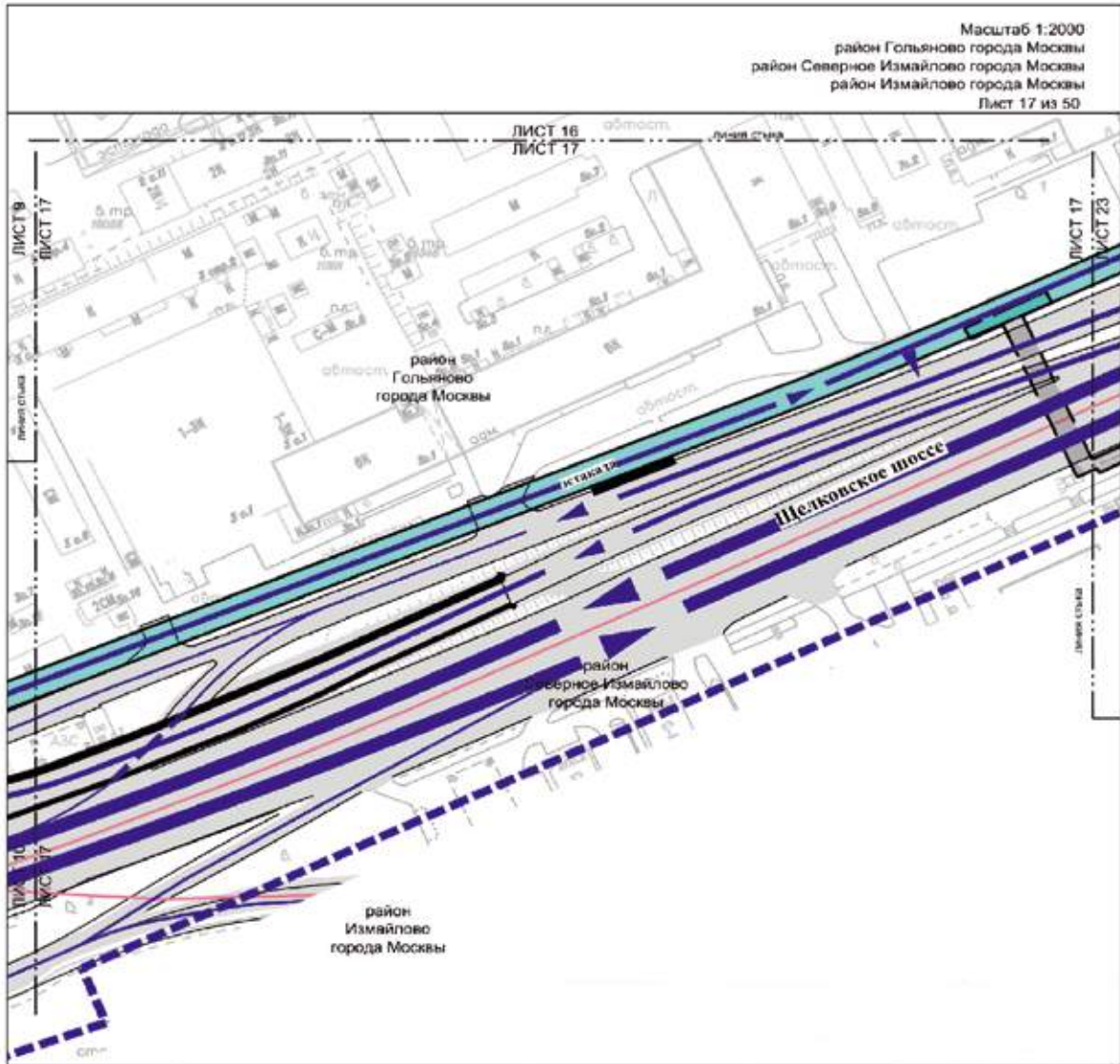
Масштаб 1:2000
район Гольяново города Москвы
Лист 16 из 50



УСЛОВНЫЕ ОБОЗНАЧЕНИЯ:



- ГРАНИЦЫ:**
 границы проекта планировки территории
- УЛИЧНО-ДОРОЖНАЯ СЕТЬ:**
 организация движения транспорта
 существующая проезжая часть
 планируемая проезжая часть
 планируемая велосипедная дорожка
 планируемый тротуар
 планируемый остановочный пункт наземного городского пассажирского транспорта
 планируемый выделенный пешеходный переход
 существующие светофорные объекты
 планируемый наземный пешеходный переход
 планируемые светофорные объекты выделенного типа





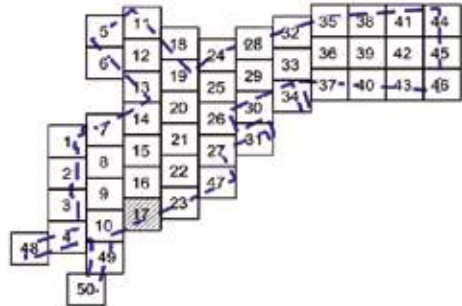
УСЛОВНЫЕ ОБОЗНАЧЕНИЯ:

ГРАНИЦЫ:

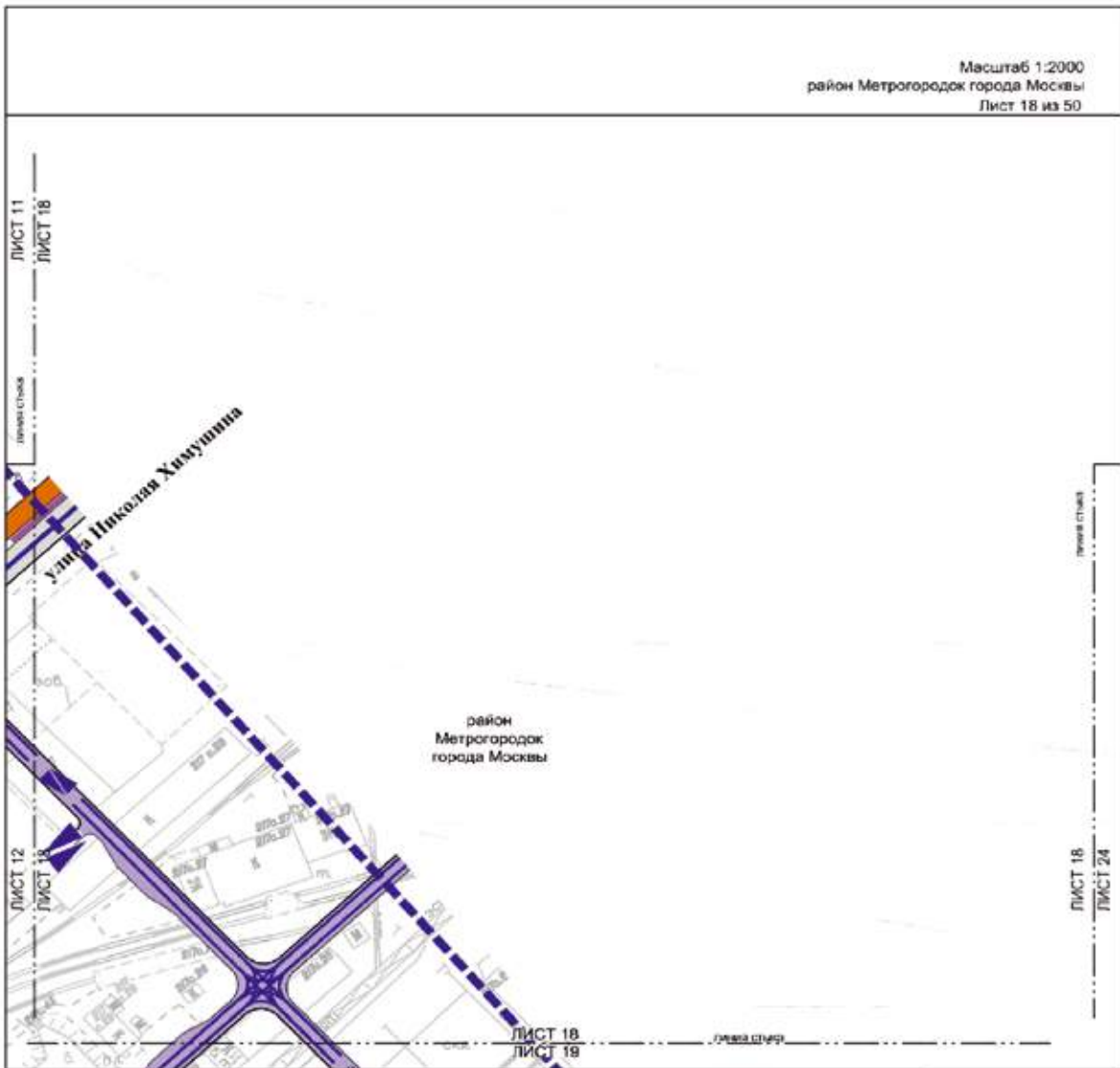
-  подготовка проекта планировки территории
-  районов города Москвы

УЛИЧНО-ДОРОЖНАЯ СЕТЬ:





-  организация движения транспорта
-  существующая проезжая часть
-  существующий остановочный пункт наземного городского пассажирского транспорта
-  существующий асфальтовый пешеходный переход
-  планируемые транспортные сооружения

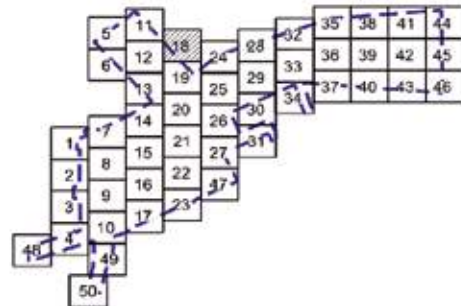


Масштаб 1:2000
район Метрогородок города Москвы
Лист 18 из 50

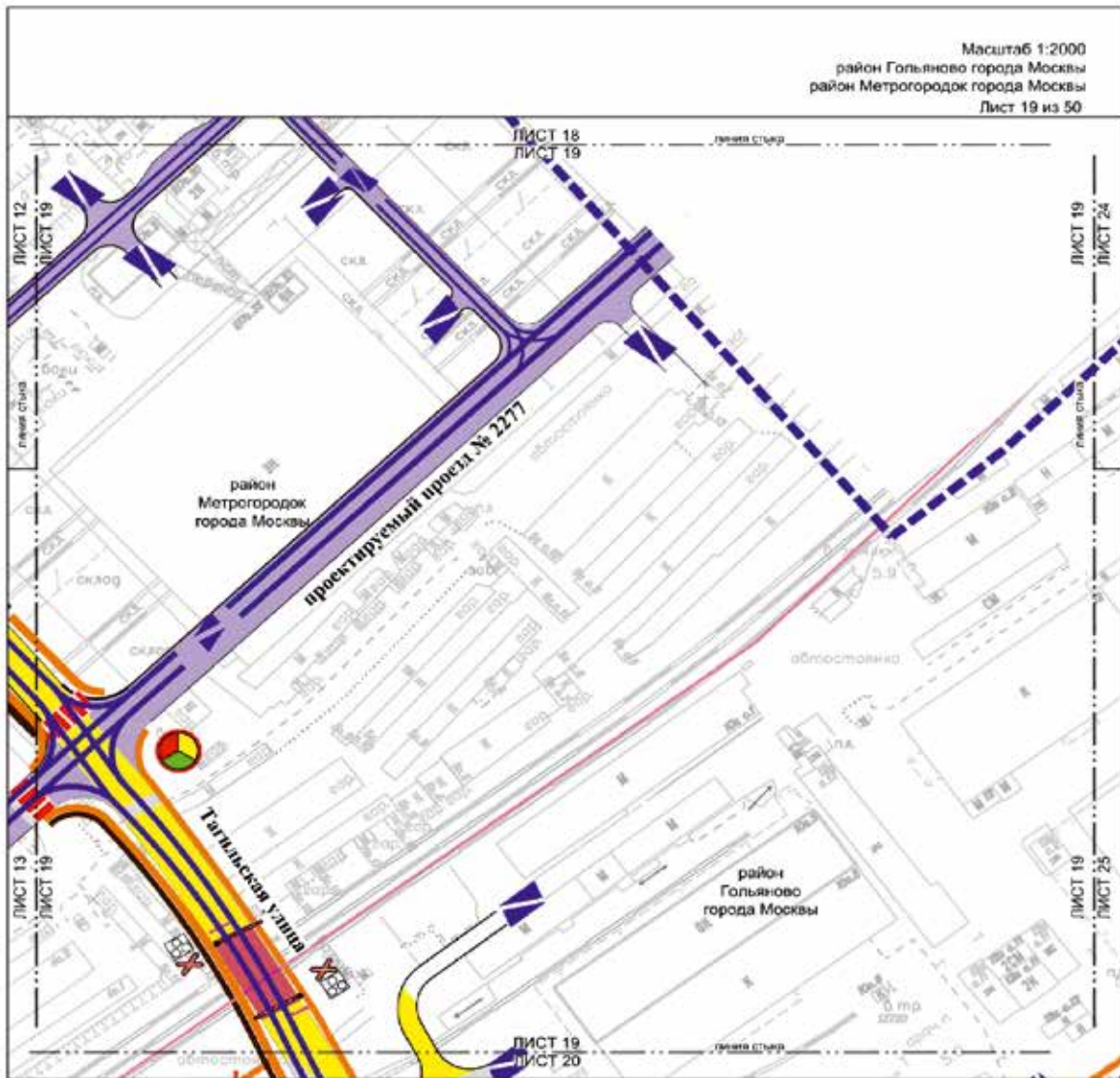


УСЛОВНЫЕ ОБОЗНАЧЕНИЯ:

- ГРАНИЦЫ:**
 подготовка проекта планировки территории
- УЛИЧНО-ДОРОЖНАЯ СЕТЬ:**
 организация движения транспорта
 существующая проезжая часть
 проезжая часть*
 трамвайная линия*
 остановочный пункт наземного городского пассажирского транспорта*

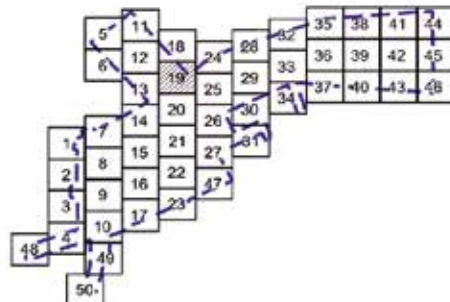


* - Представлено в информационных целях (не является предметом утверждения)

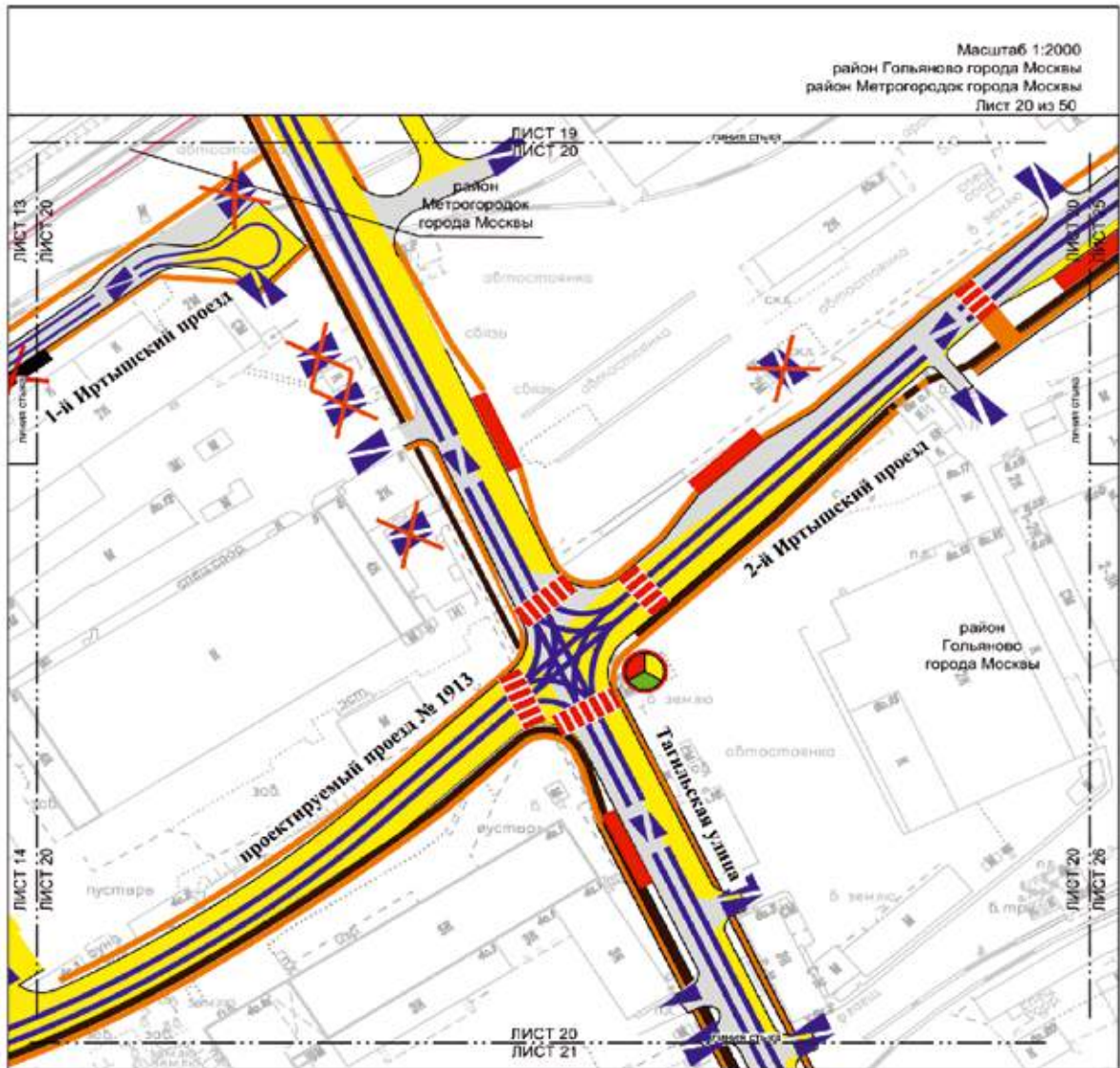


УСЛОВНЫЕ ОБОЗНАЧЕНИЯ:

- ГРАНИЦЫ:**
- подготовки проекта планировки территории
 - районов города Москвы
- УЛИЧНО-ДОРОЖНАЯ СЕТЬ:**
- организация движения транспорта
 - существующая проезжая часть
 - планируемая проезжая часть
 - проезжая часть*
 - планируемая велосипедная дорожка
 - планируемый тротуар
 - планируемый железнодорожный переход в одном уровне
 - планируемый наземный пешеходный переход
 - планируемые светофорные объекты
 - регулируемое устройство железнодорожного перехода

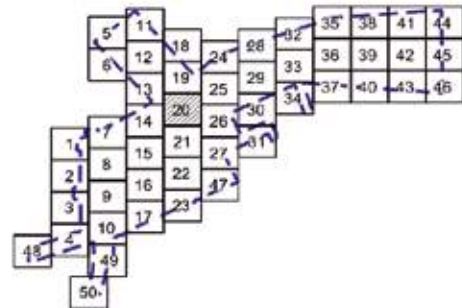


* - Представлено в информационных целях (не является предметом утверждения)



УСЛОВНЫЕ ОБОЗНАЧЕНИЯ:

- ГРАНИЦЫ:**
- район города Москвы
- УЛИЧНО-ДОРОЖНАЯ СЕТЬ:**
- организация движения транспорта
 - существующая проезжая часть
 - планируемая проезжая часть
 - планируемая велосипедная дорожка
 - планируемый тротуар
 - планируемый тротуар с разрешением движения велосипедов
 - планируемый наземный пешеходный переход
 - планируемый остановочный пункт наземного городского пассажирского транспорта
 - планируемые светофорные объекты
 - исключение въезда-выезда
 - исключение остановочного пункта

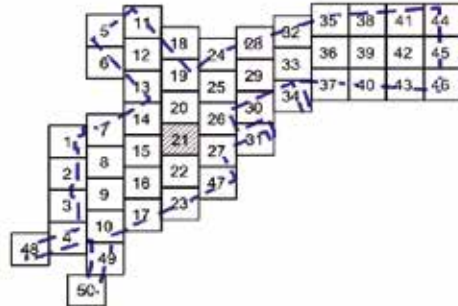


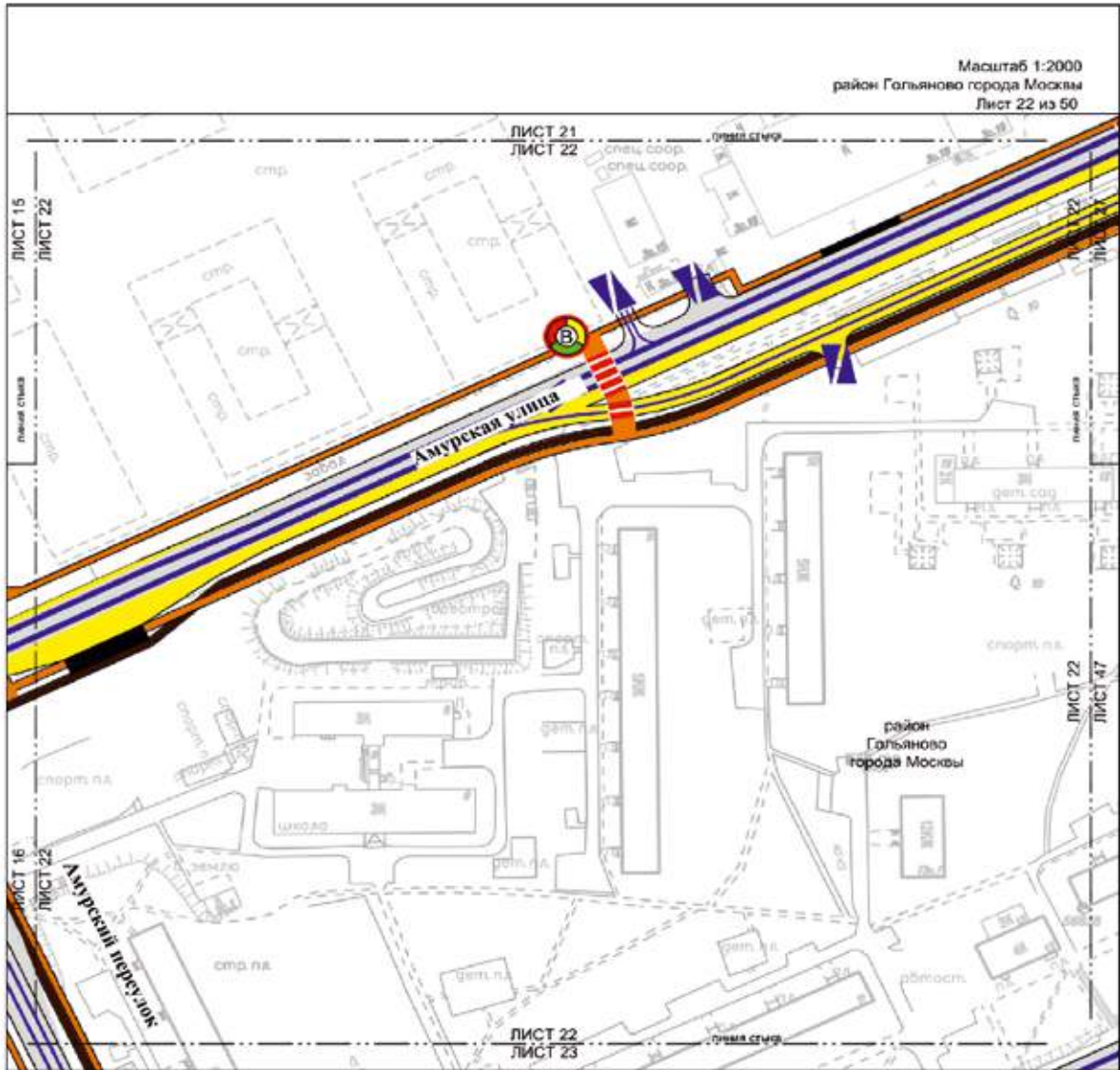


УСЛОВНЫЕ ОБОЗНАЧЕНИЯ:

УЛИЧНО-ДОРОЖНАЯ СЕТЬ:

-  организация движения транспорта
-  существующая проезжая часть
-  планируемая проезжая часть
-  планируемая велосипедная дорожка
-  планируемый тротуар
-  планируемый тротуар с разрешением движения велосипедов
-  планируемый наземный пешеходный переход
-  планируемый остановочный пункт наземного городского пассажирского транспорта
-  существующие светофорные объекты
-  исключение въезда-выезда
-  планируемые светофорные объекты въездного типа













Масштаб 1:2000
район Гольяново города Москвы
Лист 22 из 50

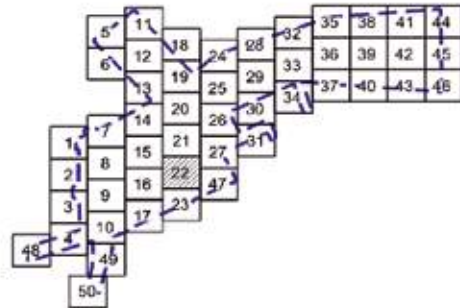
УСЛОВНЫЕ ОБОЗНАЧЕНИЯ:

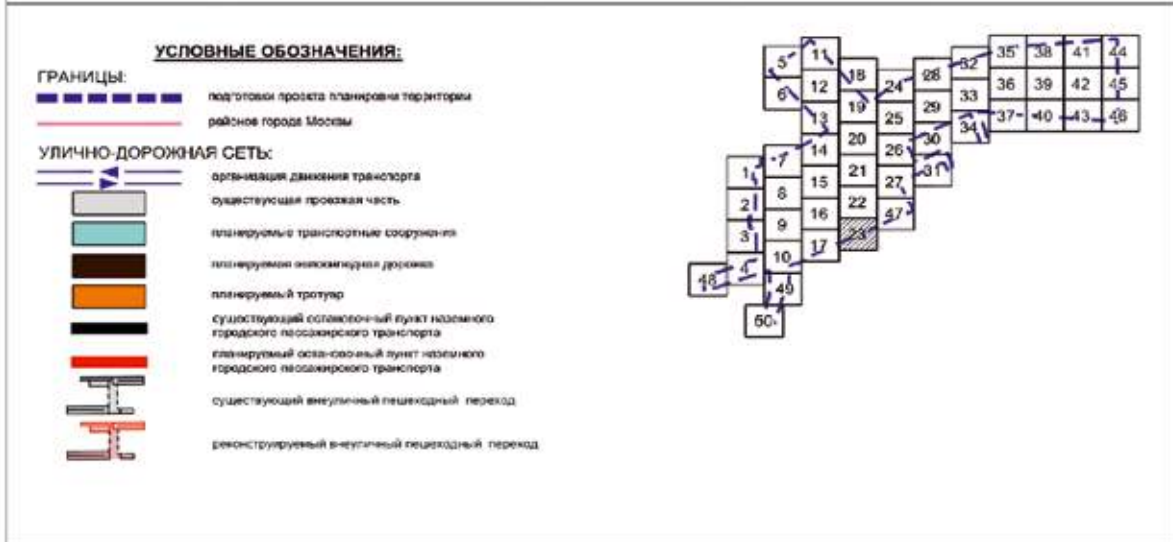
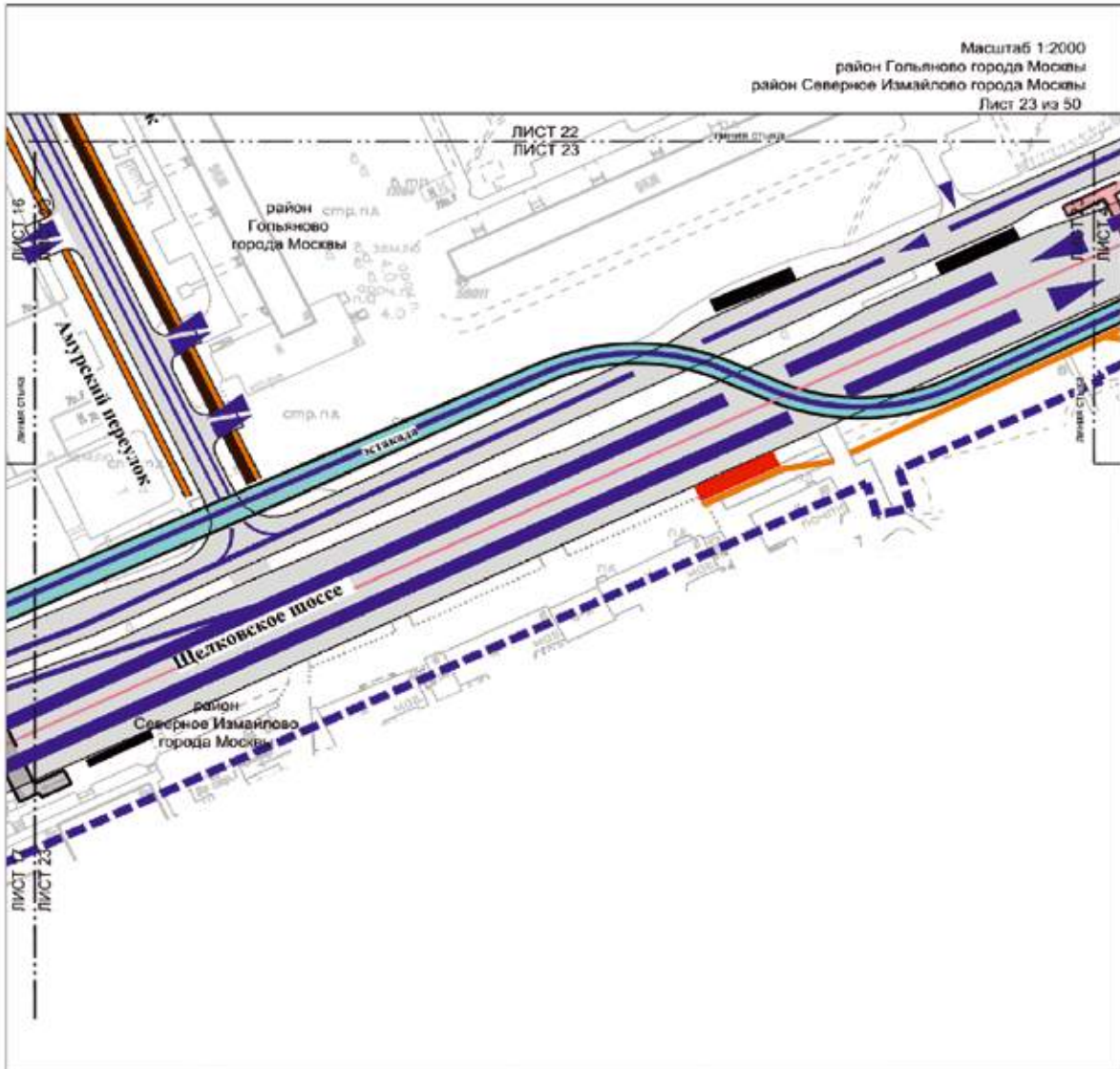
ГРАНИЦЫ:

--- подготовка проекта планировки территории

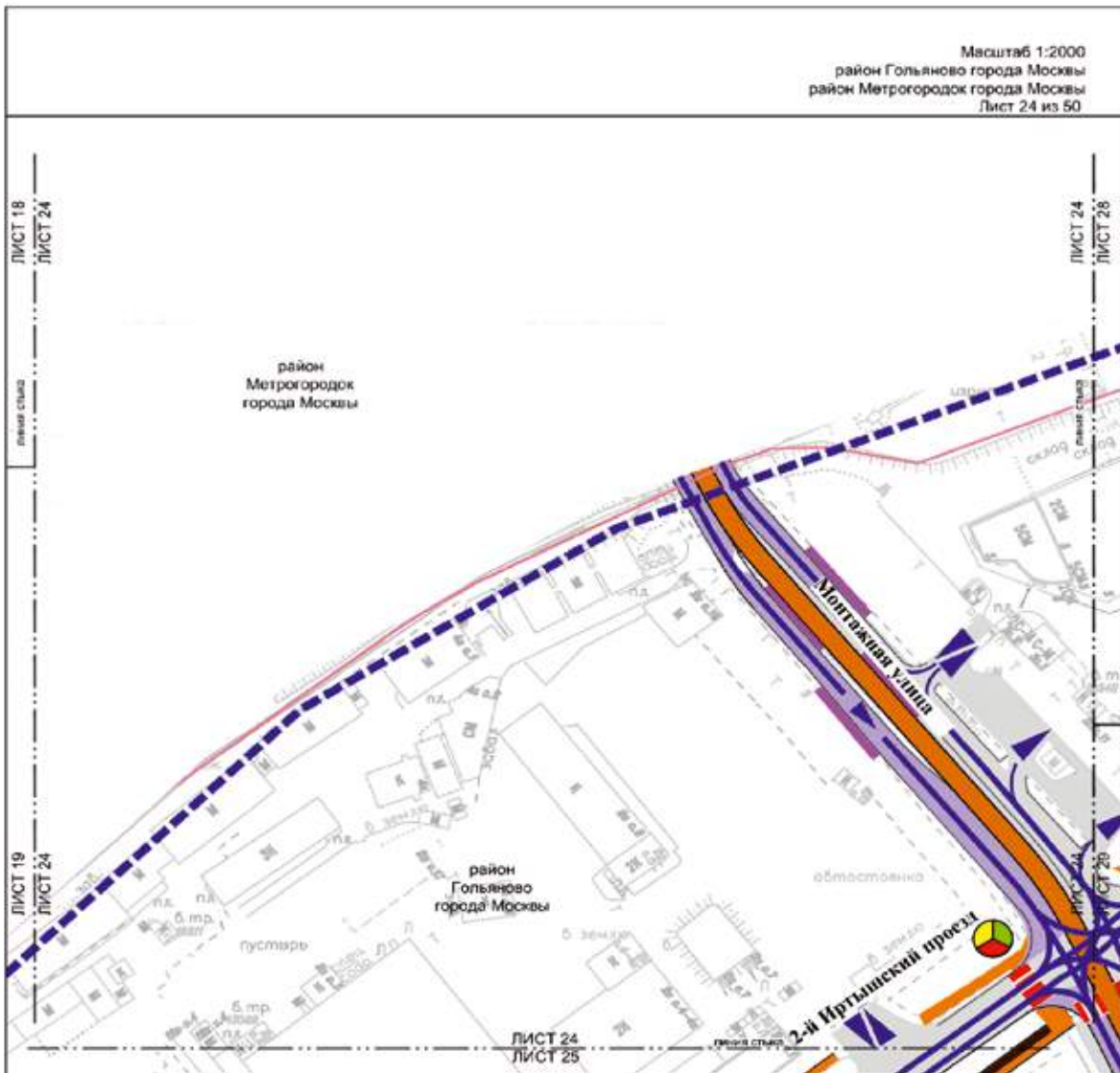
УЛИЧНО-ДОРОЖНАЯ СЕТЬ:

-  организация движения транспорта
-  существующая проезжая часть
-  планируемая проезжая часть
-  планируемая велосипедная дорожка
-  планируемый тротуар
-  планируемый наземный пешеходный переход
-  существующий остановочный пункт наземного городского пассажирского транспорта
-  планируемые автобусные объекты высшего типа





Масштаб 1:2000
 район Гольяново города Москвы
 район Метрогородок города Москвы
 Лист 24 из 50



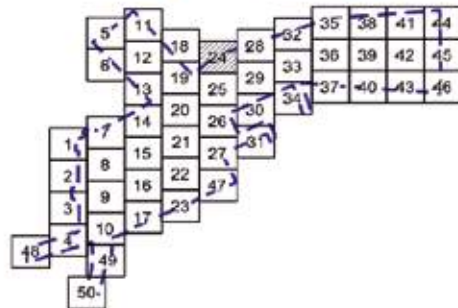
УСЛОВНЫЕ ОБОЗНАЧЕНИЯ:

ГРАНИЦЫ:

- границы подготовки проекта планировки территории
- границы района города Москвы

УЛИЧНО-ДОРОЖНАЯ СЕТЬ:

- организация движения транспорта
- существующая проезжая часть
- планируемая велосипедная дорожка
- планируемый тротуар
- проезжая часть*
- трамвайная линия*
- остановочный пункт наземного городского пассажирского транспорта*
- существующие светофорные объекты
- планируемый наземный пешеходный переход



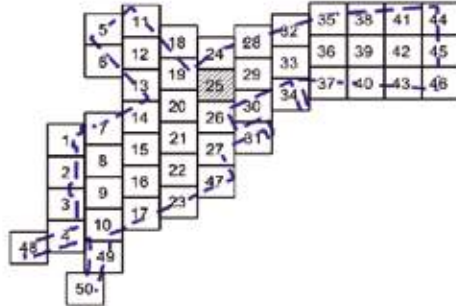
* - Представлено в информационных целях (не является предметом утверждения)

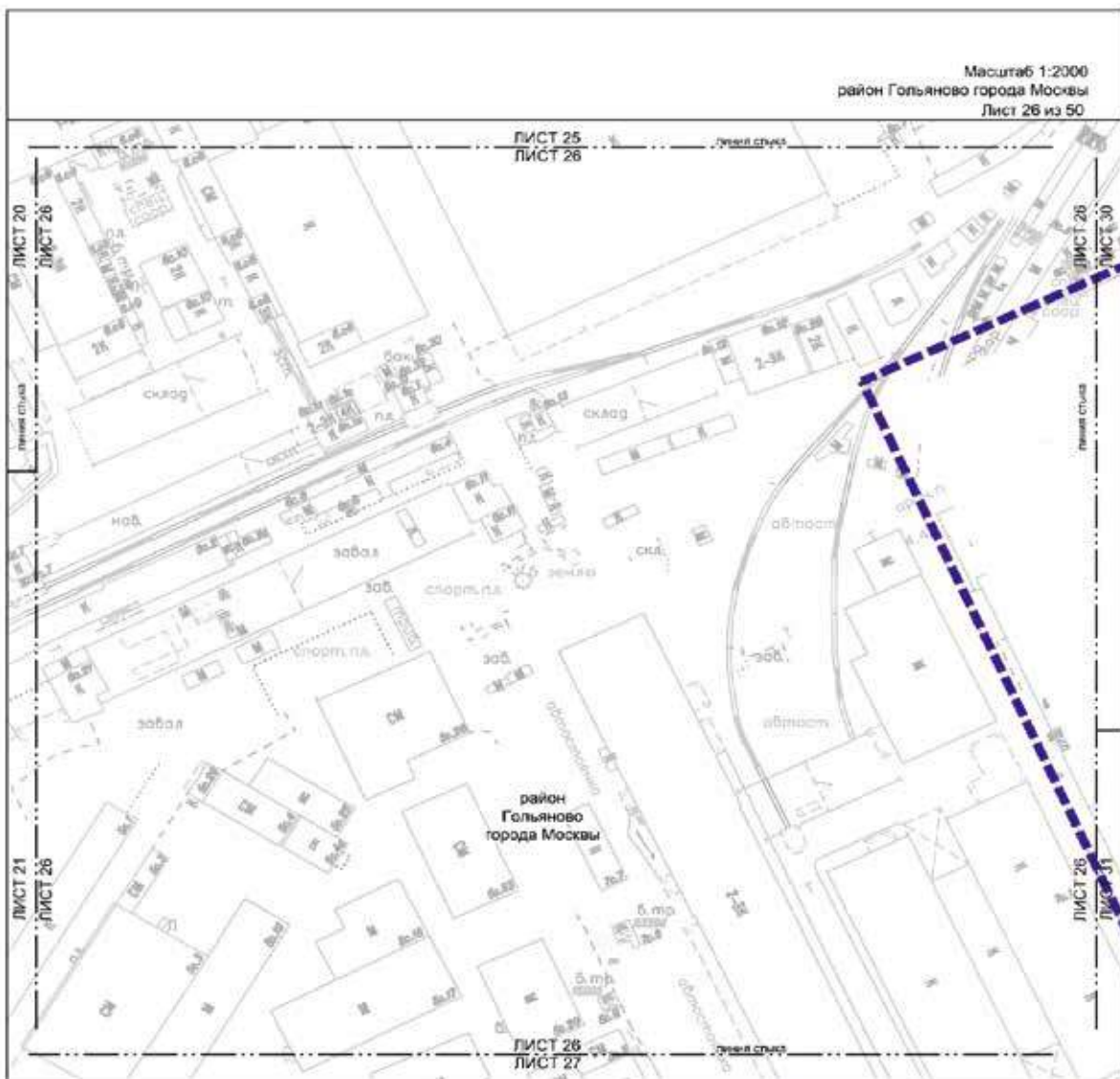


УСЛОВНЫЕ ОБОЗНАЧЕНИЯ:

УЛИЧНО-ДОРОЖНАЯ СЕТЬ:

-  организация движения транспорта
-  существующая проезжая часть
-  планируемая проезжая часть
-  планируемая асфальтовая дорожка
-  планируемый тротуар
-  планируемый остановочный пункт наземного городского пассажирского транспорта

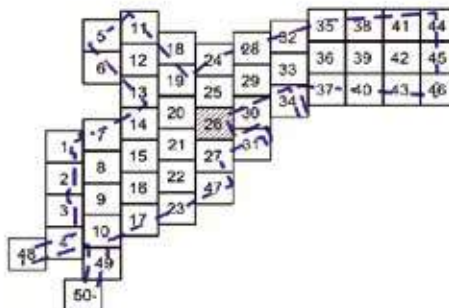


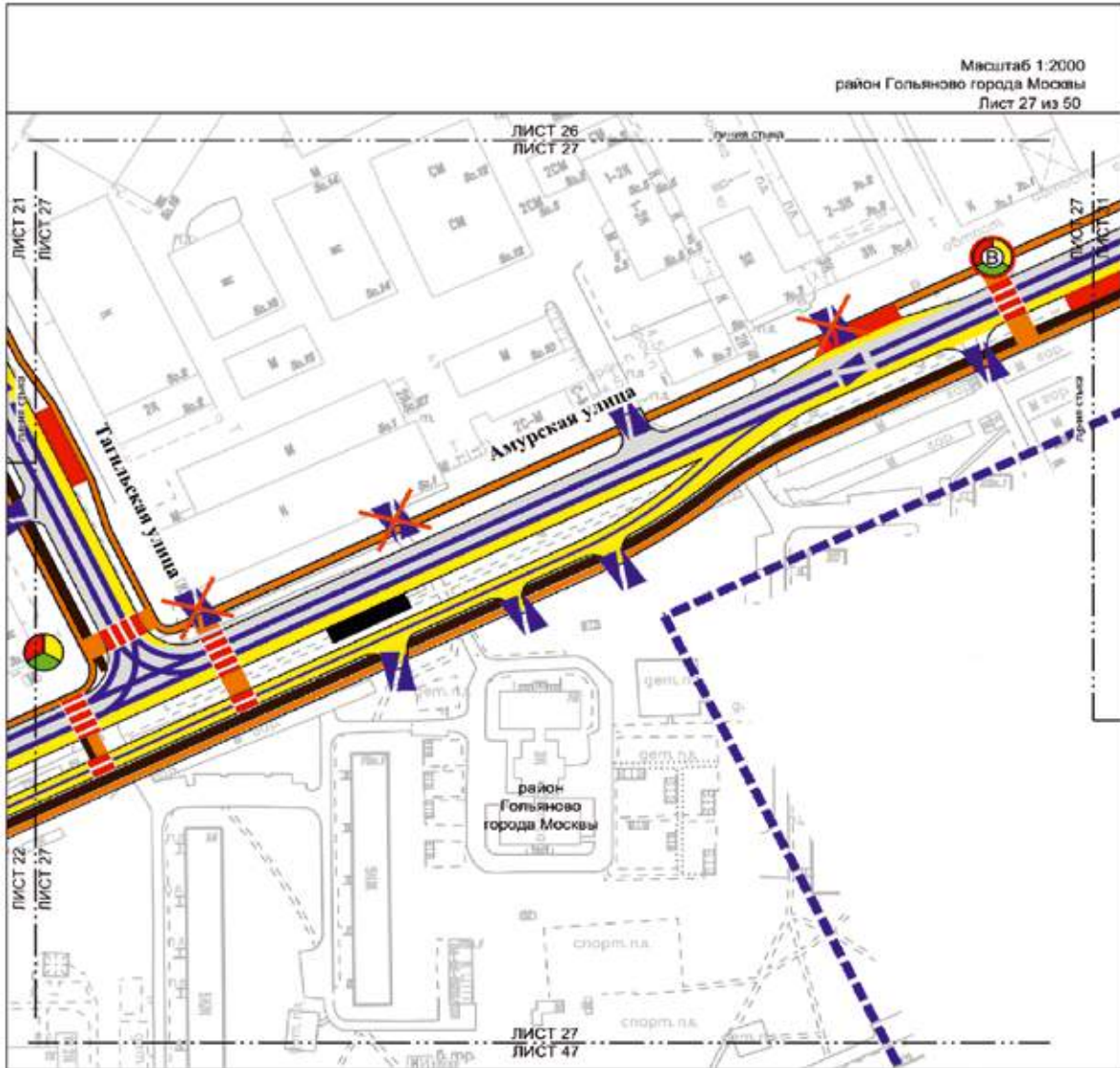


УСЛОВНЫЕ ОБОЗНАЧЕНИЯ:

ГРАНИЦЫ:

— граница территории
 - - - - - граница участка





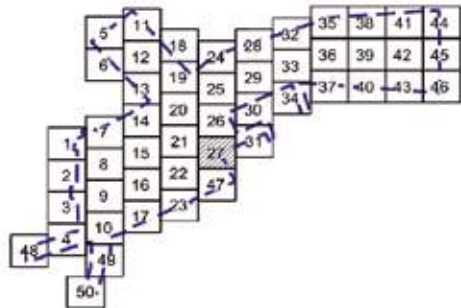
УСЛОВНЫЕ ОБОЗНАЧЕНИЯ:

ГРАНИЦЫ:

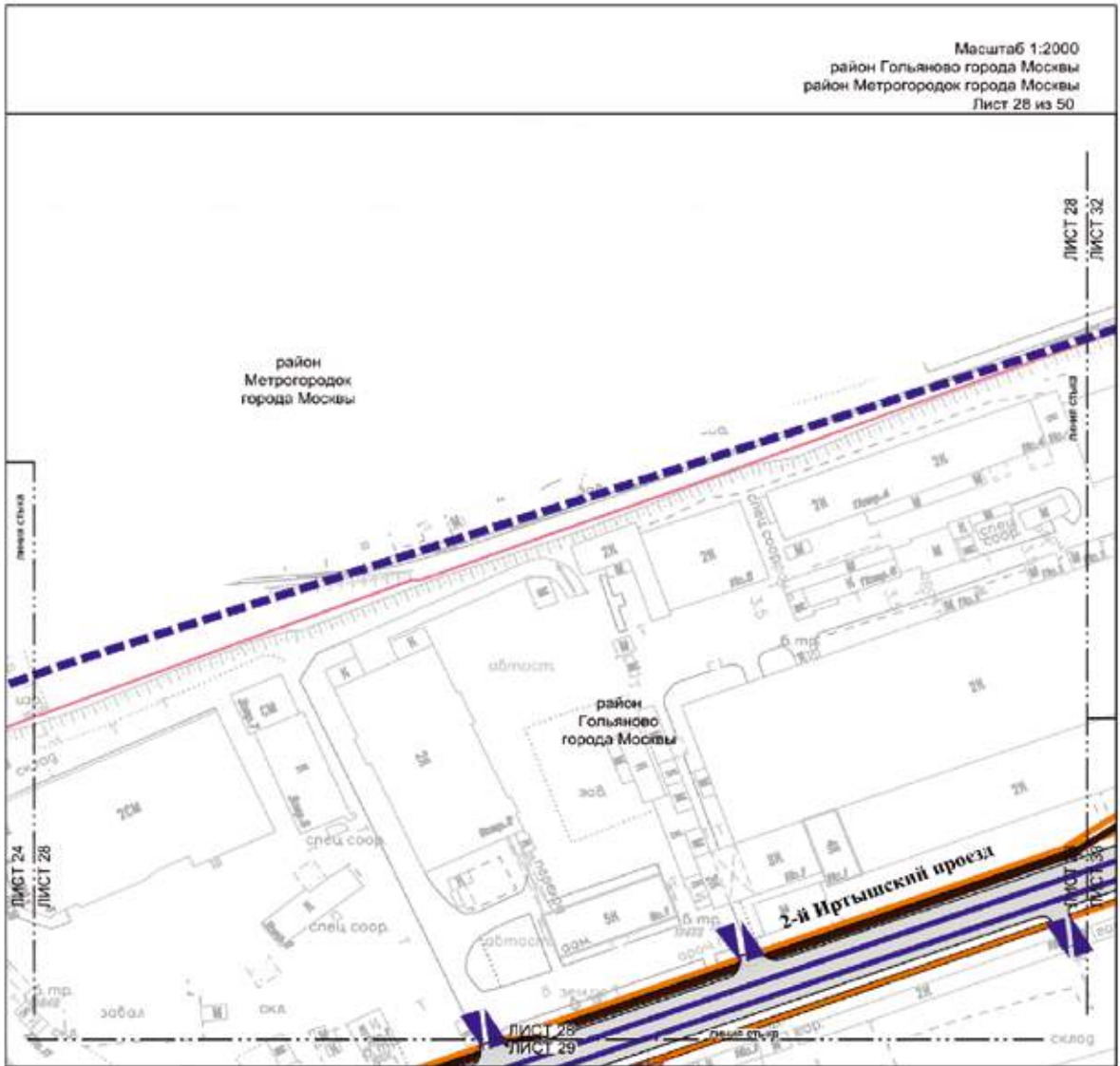
--- подполоса проекта планировки территории

УЛИЧНО-ДОРОЖНАЯ СЕТЬ:

-  организация движения транспорта
-  существующая проезжая часть
-  планируемая проезжая часть
-  планируемая велосипедная дорожка
-  планируемый тротуар
-  планируемый наземный пешеходный переход
-  планируемый остановочный пункт наземного городского пассажирского транспорта
-  существующий остановочный пункт наземного городского пассажирского транспорта
-  существующие светофорные объекты
-  планируемые светофорные объекты
-  исключение въезда-выезда
-  планируемые светофорные объекты выделенного типа



Масштаб 1:2000
 район Гольяново города Москвы
 район Метрогородок города Москвы
 Лист 28 из 50



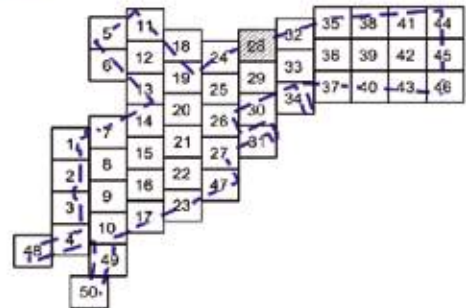
УСЛОВНЫЕ ОБОЗНАЧЕНИЯ:

ГРАНИЦЫ:

-  подготовка проекта планировки территории
-  районной города Москвы

УЛИЧНО-ДОРОЖНАЯ СЕТЬ:

-  организация движения транспорта
-  существующая проезжая часть
-  планируемая вспомогательная дорожка
-  планируемый тротуар

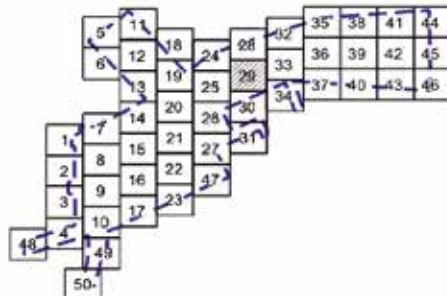




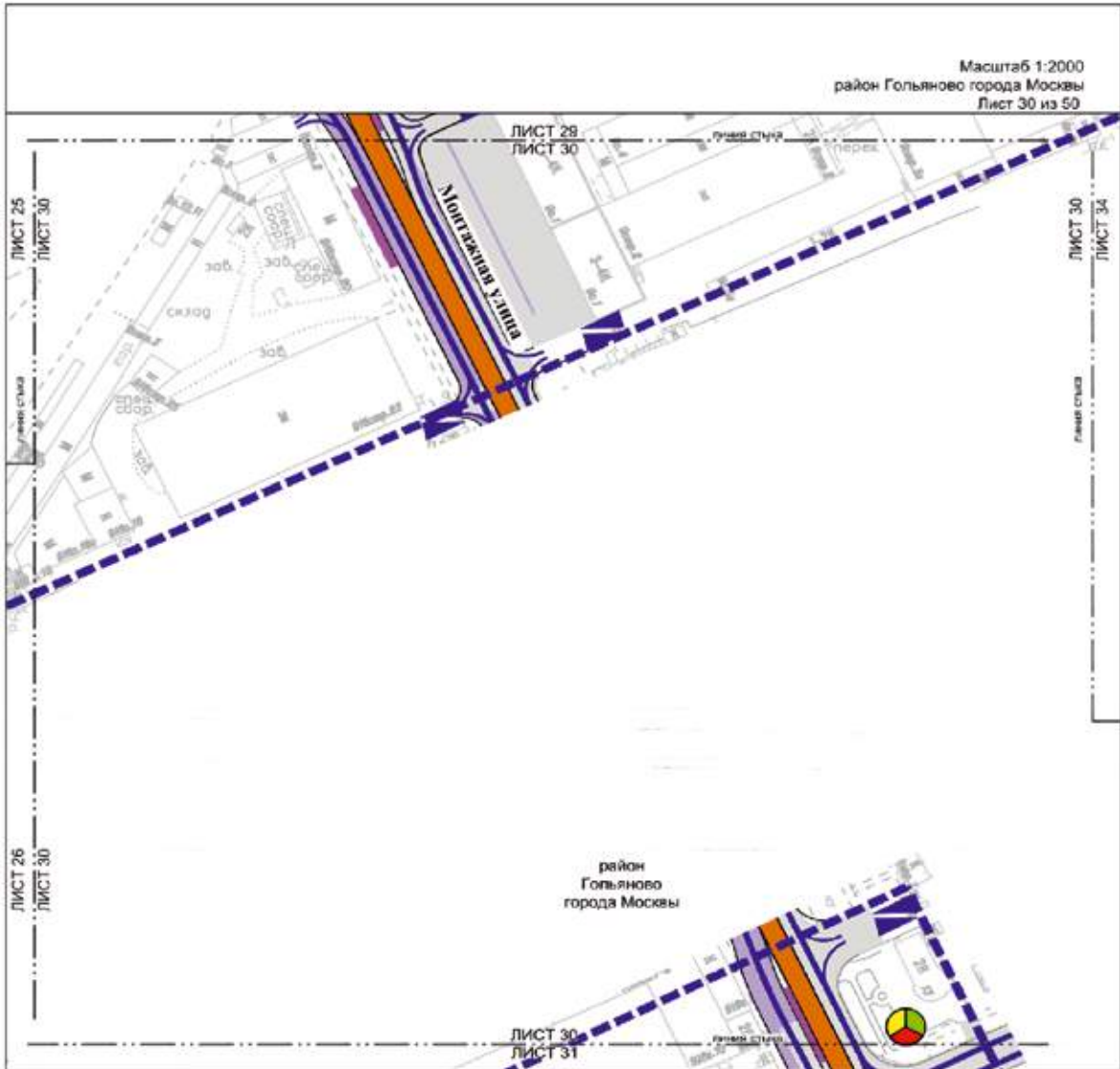
Масштаб 1:2000
район Гольяново города Москвы
Лист 29 из 50

УСЛОВНЫЕ ОБОЗНАЧЕНИЯ:

- ГРАНИЦЫ:**
- граница территории
 - граница проекта планировки территории
- УЛИЧНО-ДОРОЖНАЯ СЕТЬ:**
- организация движения транспорта
 - существующая проезжая часть
 - планируемая проезжая часть
 - планируемая асфальтированная дорожка
 - планируемый тротуар
 - проезжая часть*
 - трамвайная линия*
 - остановочный пункт наземного городского пассажирского транспорта*
 - планируемый наземный пассажирский паркинг
 - планируемый остановочный пункт наземного городского пассажирского транспорта
 - основные въезды-выезды



* - Представлено в информационных целях (не является предметом утверждения)



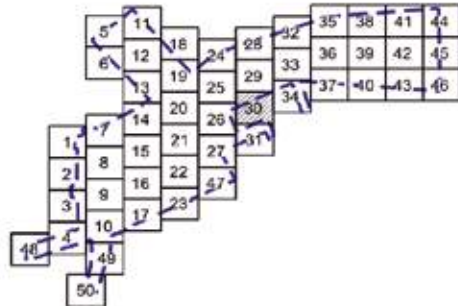
УСЛОВНЫЕ ОБОЗНАЧЕНИЯ:

ГРАНИЦЫ:

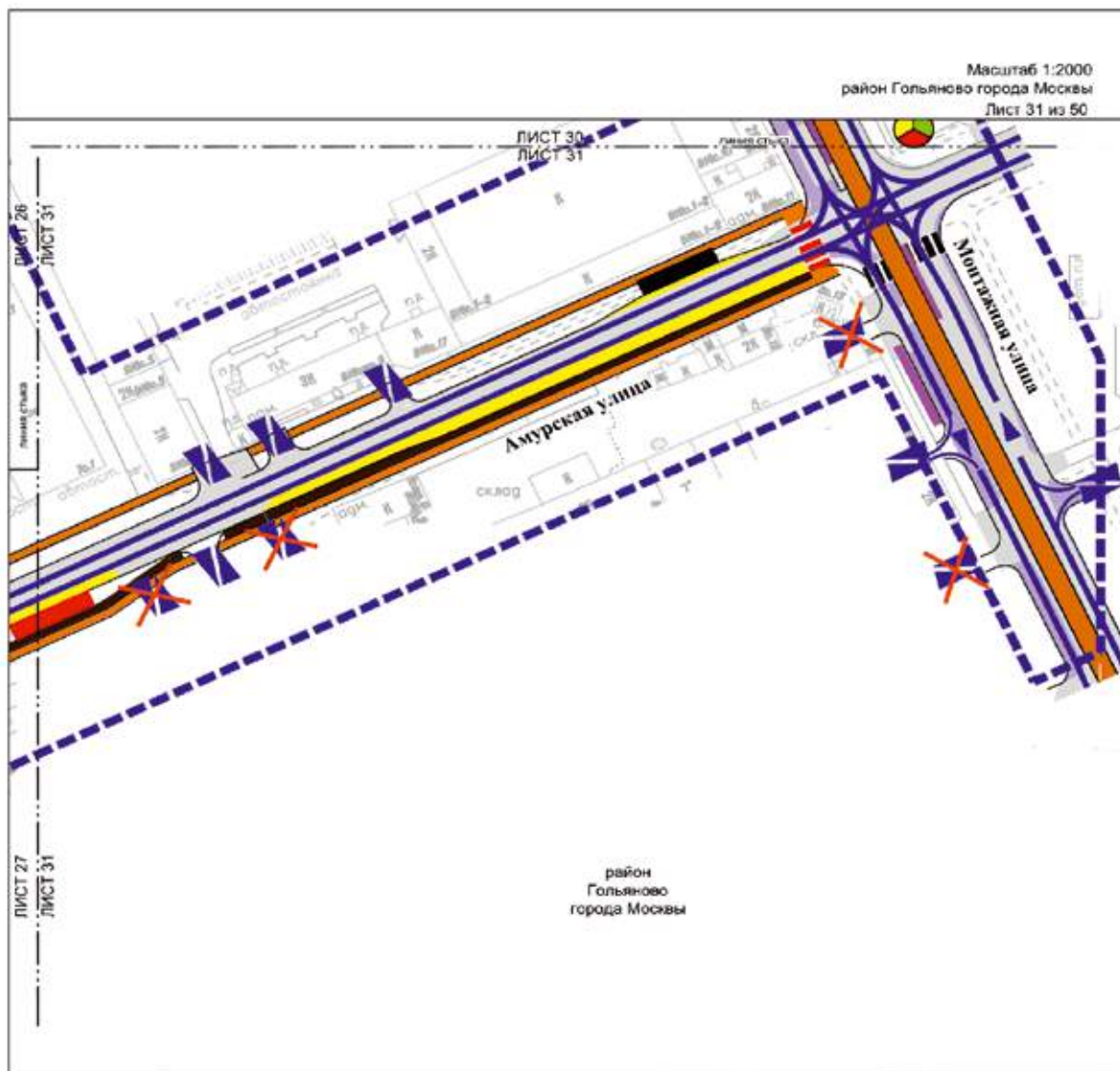
подготовка проекта планировки территории

УЛИЧНО-ДОРОЖНАЯ СЕТЬ:

- организация движения транспорта
- существующая проезжая часть
- проезжая часть*
- трамвайная линия*
- остановочный пункт наземного городского пассажирского транспорта*
- существующие светофорные объекты

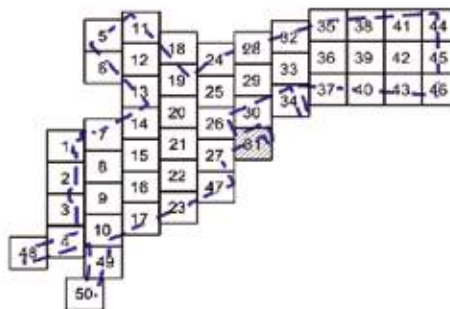


* - Представлено в информационных целях (не является предметом утверждения)



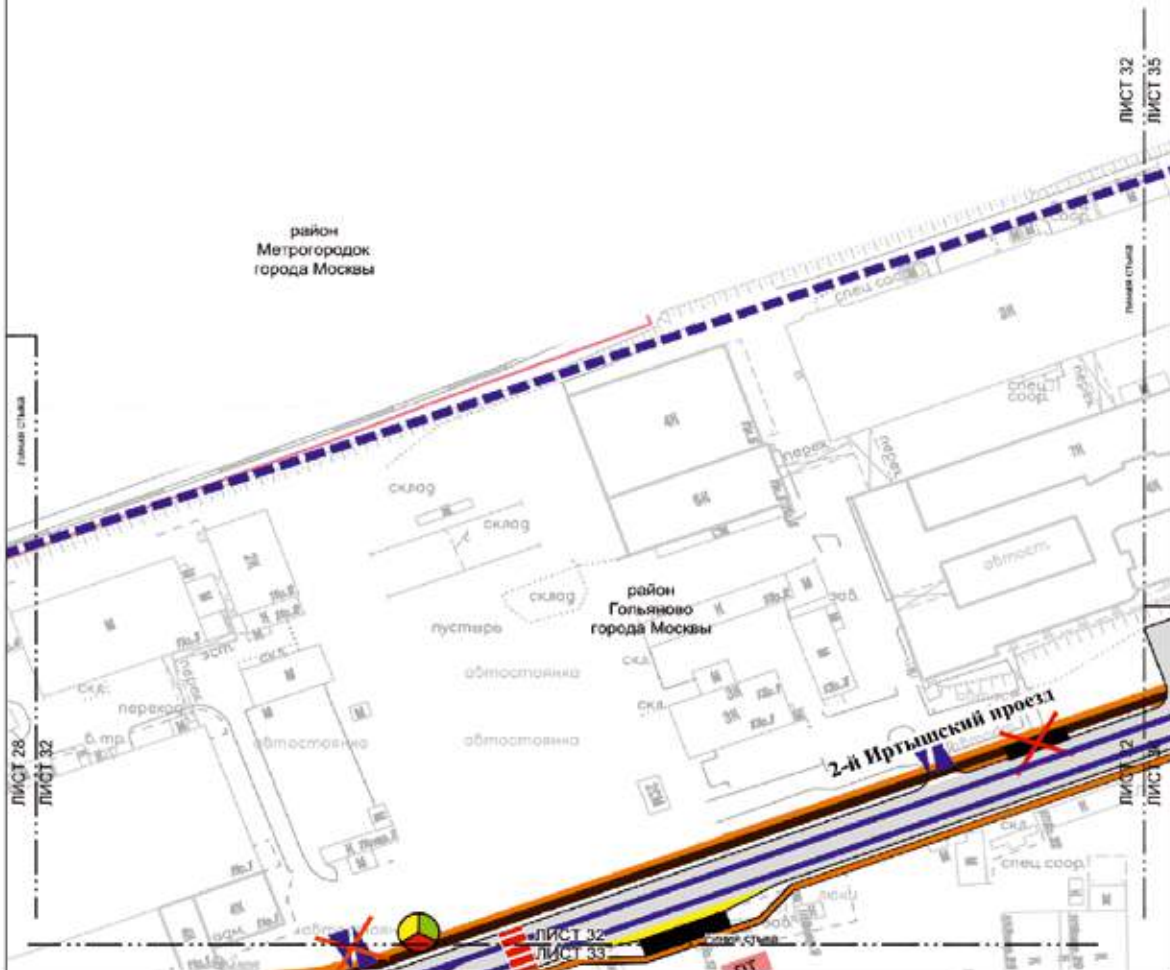
УСЛОВНЫЕ ОБОЗНАЧЕНИЯ:

- ГРАНИЦЫ:**
 подготовка проекта планировки территории
- УЛИЧНО-ДОРОЖНАЯ СЕТЬ:**
- организации движения транспорта
 - существующая проезжая часть
 - планируемая проезжая часть
 - планируемая велосипедная дорожка
 - планируемый тротуар
 - проезжая часть*
 - трамвайная линия*
 - существующие светофорные объекты
 - источник зыбле-зыбля
 - планируемый наземный пешеходный переход
 - существующий наземный пешеходный переход
 - остановочный пункт наземного городского пассажирского транспорта*
 - планируемый остановочный пункт наземного городского пассажирского транспорта
 - существующий остановочный пункт наземного городского пассажирского транспорта





* - Представлено в информационных целях (не является предметом утверждения)

Масштаб 1:2000
 район Гольяново города Москвы
 район Метрогородок города Москвы
 Лист 32 из 50



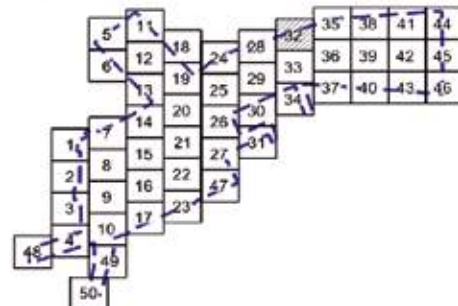
УСЛОВНЫЕ ОБОЗНАЧЕНИЯ:

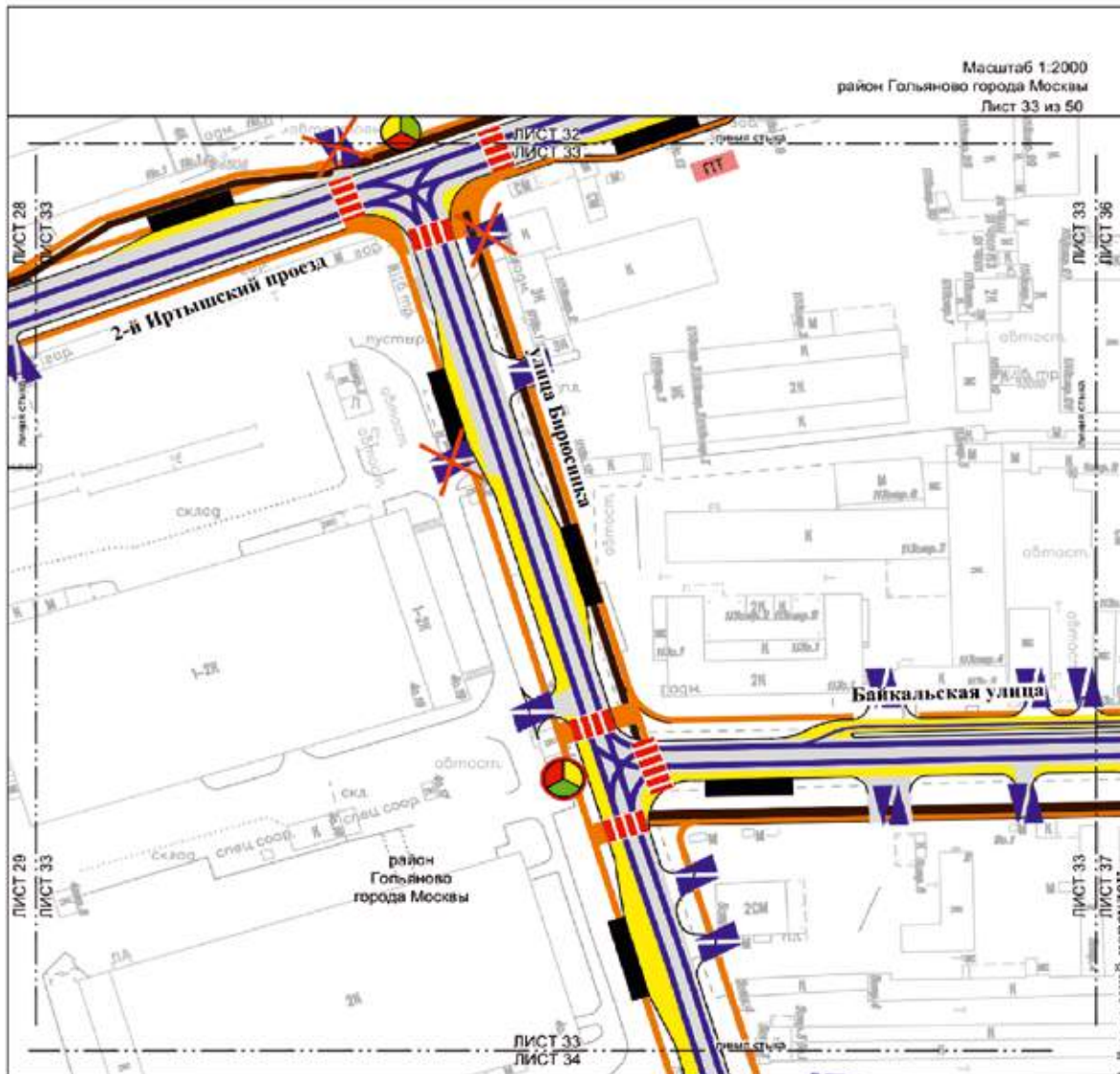
ГРАНИЦЫ:

-  подготовка проекта планировки территории
-  районной города Москвы

УЛИЧНО-ДОРОЖНАЯ СЕТЬ:

-  организация движения транспорта
-  существующая проезжая часть
-  планируемая проезжая часть
-  планируемая автомобильная дорога
-  планируемый тротуар
-  планируемый наземный пешеходный переход
-  существующий остановочный пункт наземного городского пассажирского транспорта
-  существующие светофорные объекты
-  исключение остановочного пункта
-  исключение въезда/выезда
-  планируемый паркинг теплосети





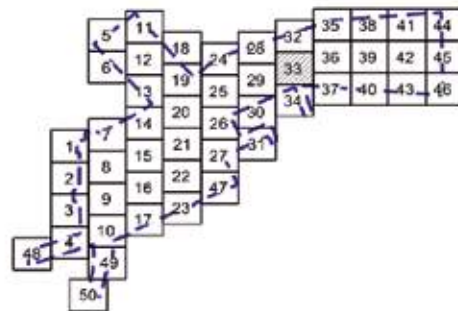
УСЛОВНЫЕ ОБОЗНАЧЕНИЯ:

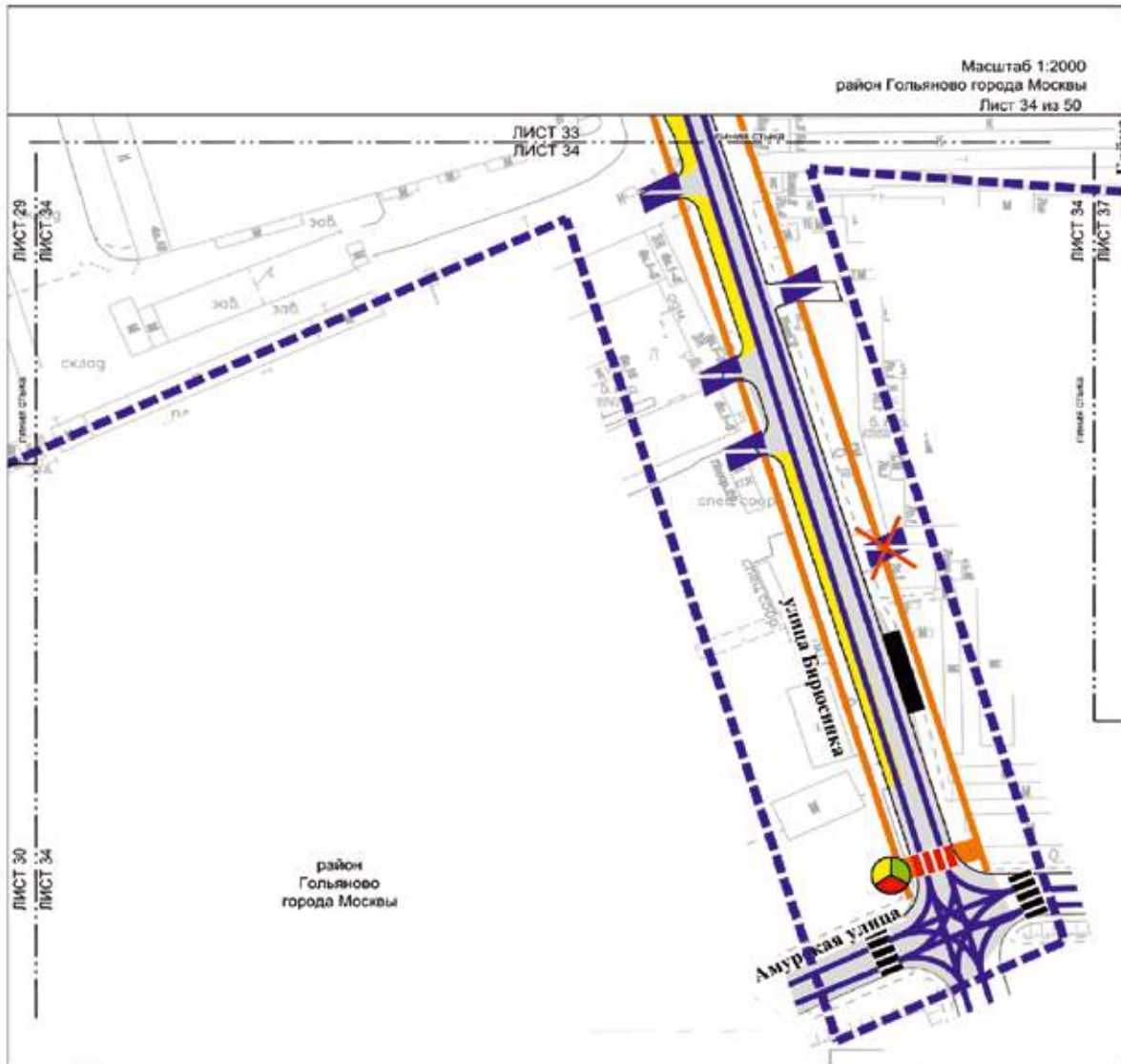
ГРАНИЦЫ:

— подготовка проекта планировки территории

УЛИЧНО-ДОРОЖНАЯ СЕТЬ:

-  организация движения транспорта
-  существующая проезжая часть
-  планируемая проезжая часть
-  планируемая вспомогательная дорога
-  планируемый тротуар
-  планируемый наземный пешеходный переход
-  существующий остановочный пункт наземного городского пассажирского транспорта
-  планируемые светофорные объекты
-  существующие светофорные объекты
-  планируемый источник теплосети





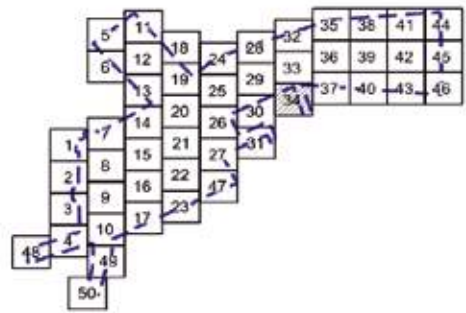
УСЛОВНЫЕ ОБОЗНАЧЕНИЯ:

ГРАНИЦЫ:

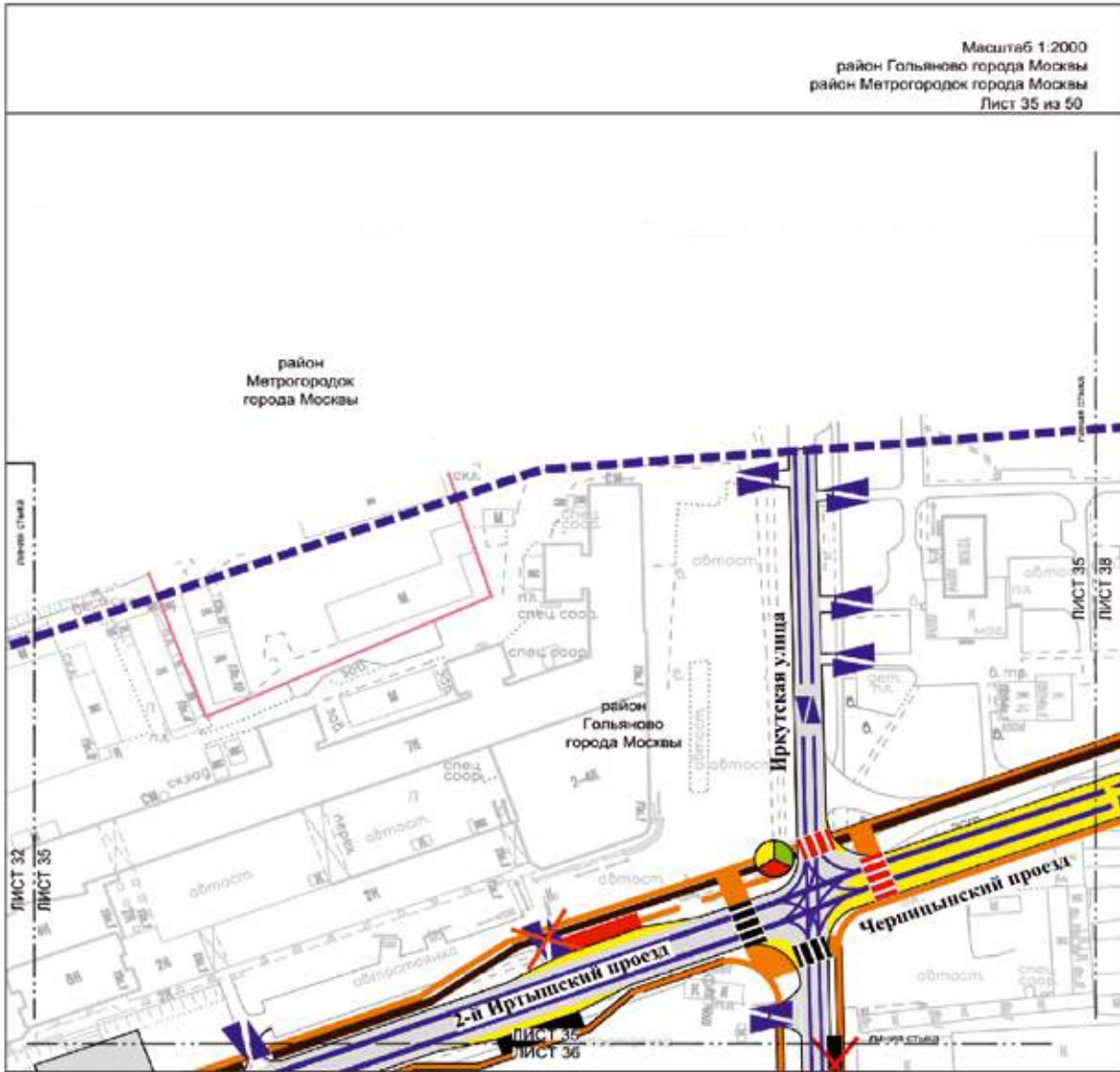
--- подготовка проекта планировки территории

УЛИЧНО-ДОРОЖНАЯ СЕТЬ:

-  организация движения транспорта
-  существующая пешеходная часть
-  планируемая пешеходная часть
-  планируемый тротуар
-  существующий остановочный пункт наземного городского пассажирского транспорта
-  существующие светофорные объекты
-  планируемая пешеходная дорожка
-  существующий наземный пешеходный переход



Масштаб 1:2000
 район Гольяново города Москвы
 район Метрогородок города Москвы
 Лист 35 из 50



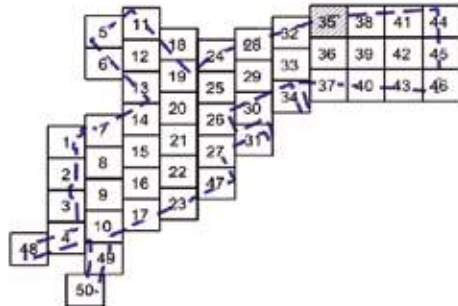
УСЛОВНЫЕ ОБОЗНАЧЕНИЯ:

ГРАНИЦЫ:

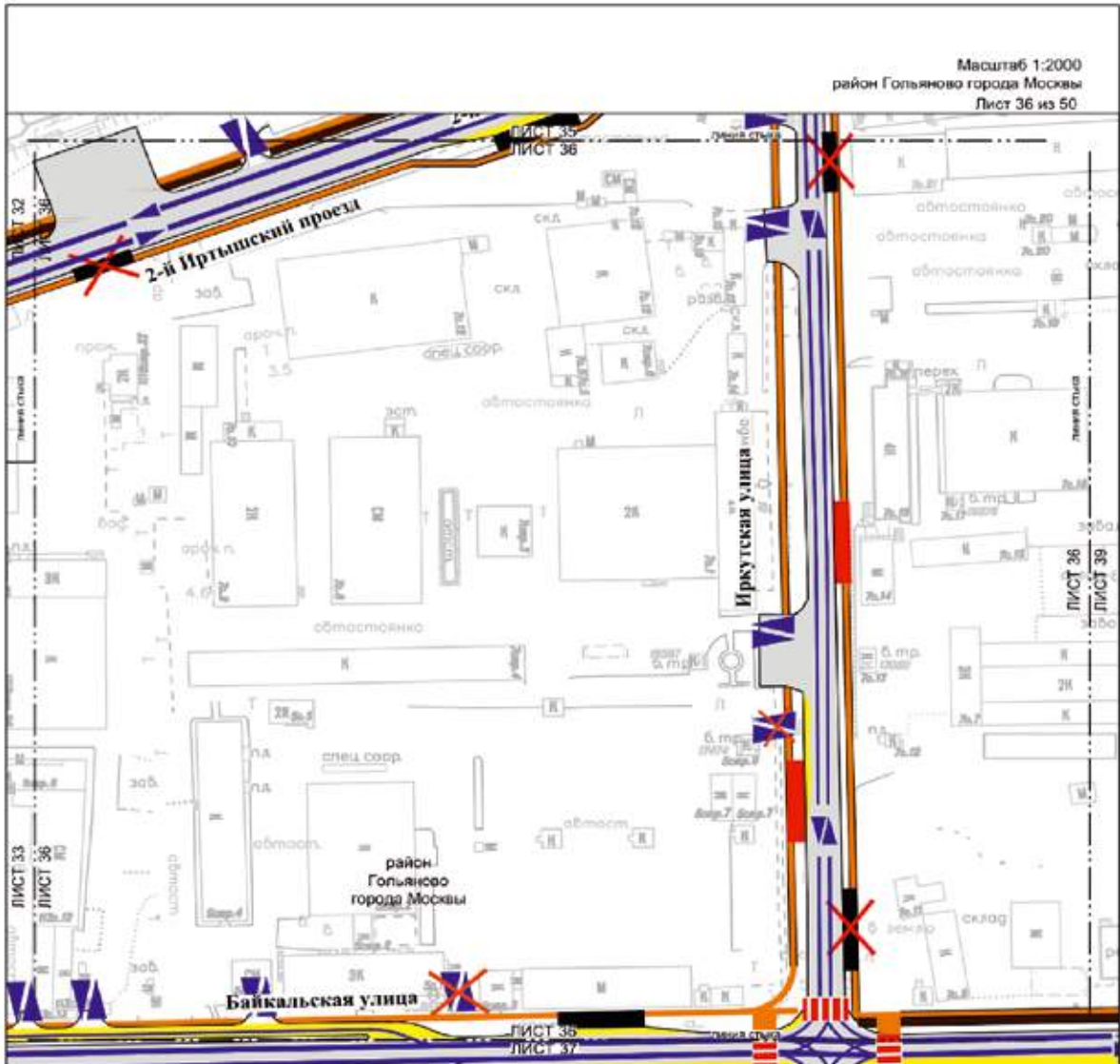
- подготовка проекта планировки территории
- района города Москвы

УЛИЧНО-ДОРОЖНАЯ СЕТЬ:

- организация движения транспорта
- существующая проезжая часть
- планируемая проезжая часть
- планируемая велосипедная дорожка
- планируемый тротуар
- существующий наземный пешеходный переход
- планируемый наземный пешеходный переход
- планируемый остановочный пункт наземного городского пассажирского транспорта
- существующий остановочный пункт наземного городского пассажирского транспорта
- исключение остановочного пункта
- исключение выезда-въезда
- существующие светофорные объекты



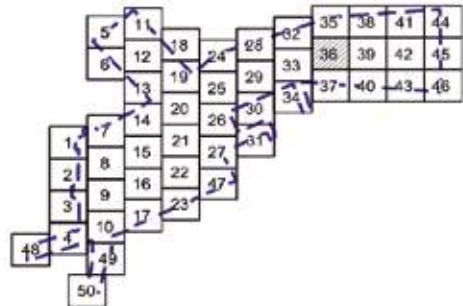
Масштаб 1:2000
район Гольяново города Москвы
Лист 36 из 50

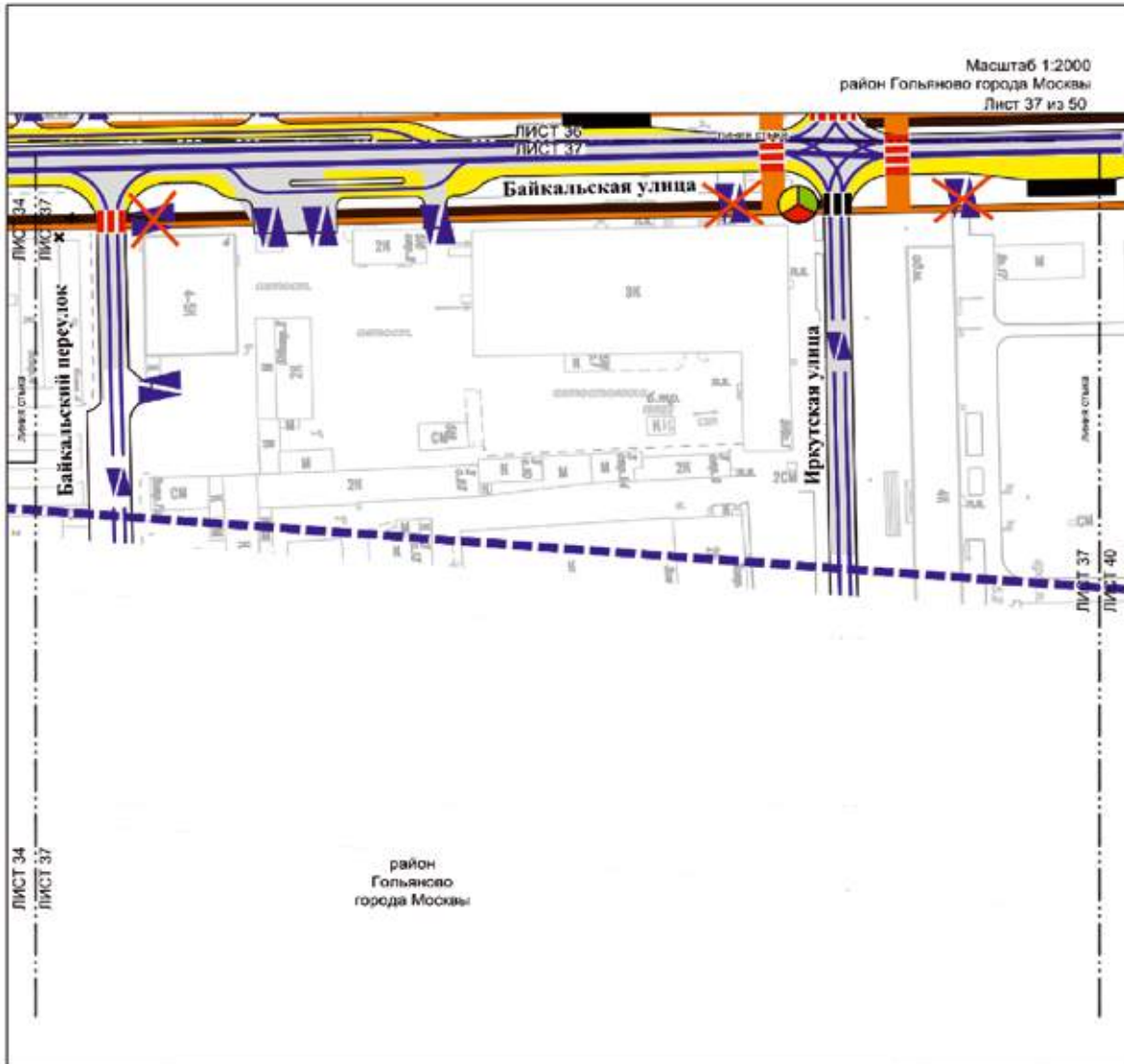


УСЛОВНЫЕ ОБОЗНАЧЕНИЯ:

УЛИЧНО-ДОРОЖНАЯ СЕТЬ:

-  истонение квартала-квартала
-  организация движения транспорта
-  существующая проезжая часть
-  планируемая проезжая часть
-  планируемал велосипедная дорожка
-  планируемый тротуар
-  планируемый остановочный пункт наземного городского пассажирского транспорта
-  существующий остановочный пункт наземного городского пассажирского транспорта
-  исключение остановочного пункта
-  планируемый наземный пешеходный переход





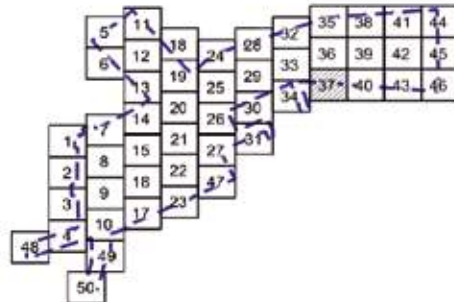
УСЛОВНЫЕ ОБОЗНАЧЕНИЯ:

ГРАНИЦЫ:

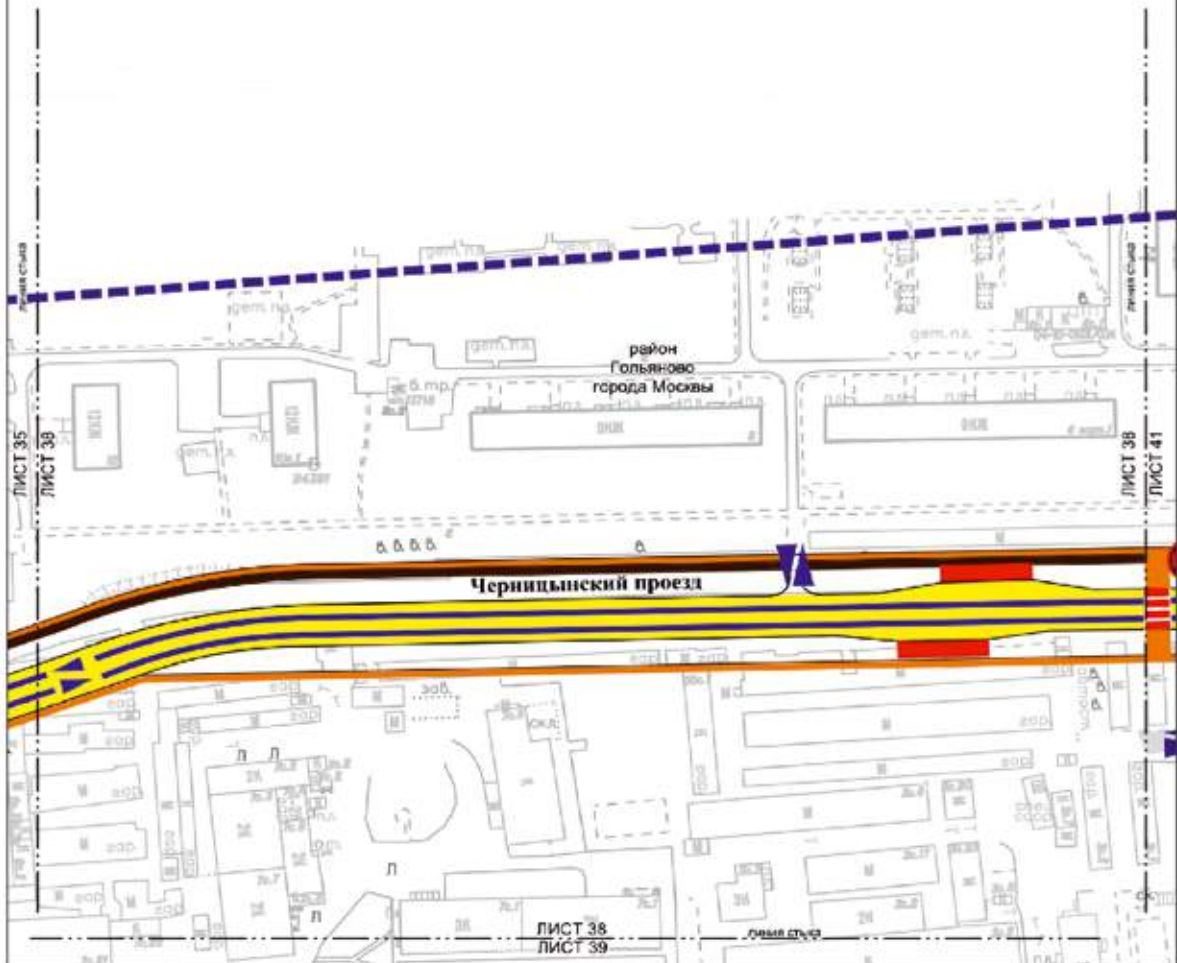
подготовка проекта планировки территории

УЛИЧНО-ДОРОЖНАЯ СЕТЬ:

- организация движения транспорта
- существующая проезжая часть
- планируемая проезжая часть
- планируемая велосипедная дорожка
- планируемый тротуар
- планируемый наземный пешеходный переход
- существующий наземный пешеходный переход
- существующий остановочный пункт наземного городского пассажирского транспорта
- существующие светофорные объекты
- исключение въезда-выезда



Масштаб 1:2000
 район Гольяново города Москвы
 Лист 38 из 50



УСЛОВНЫЕ ОБОЗНАЧЕНИЯ:

ГРАНИЦЫ:

--- подготовка проекта планировки территории

УЛИЧНО-ДОРОЖНАЯ СЕТЬ:

--- организация движения транспорта

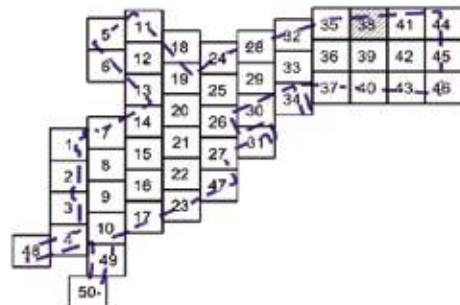
--- планируемая проезжая часть

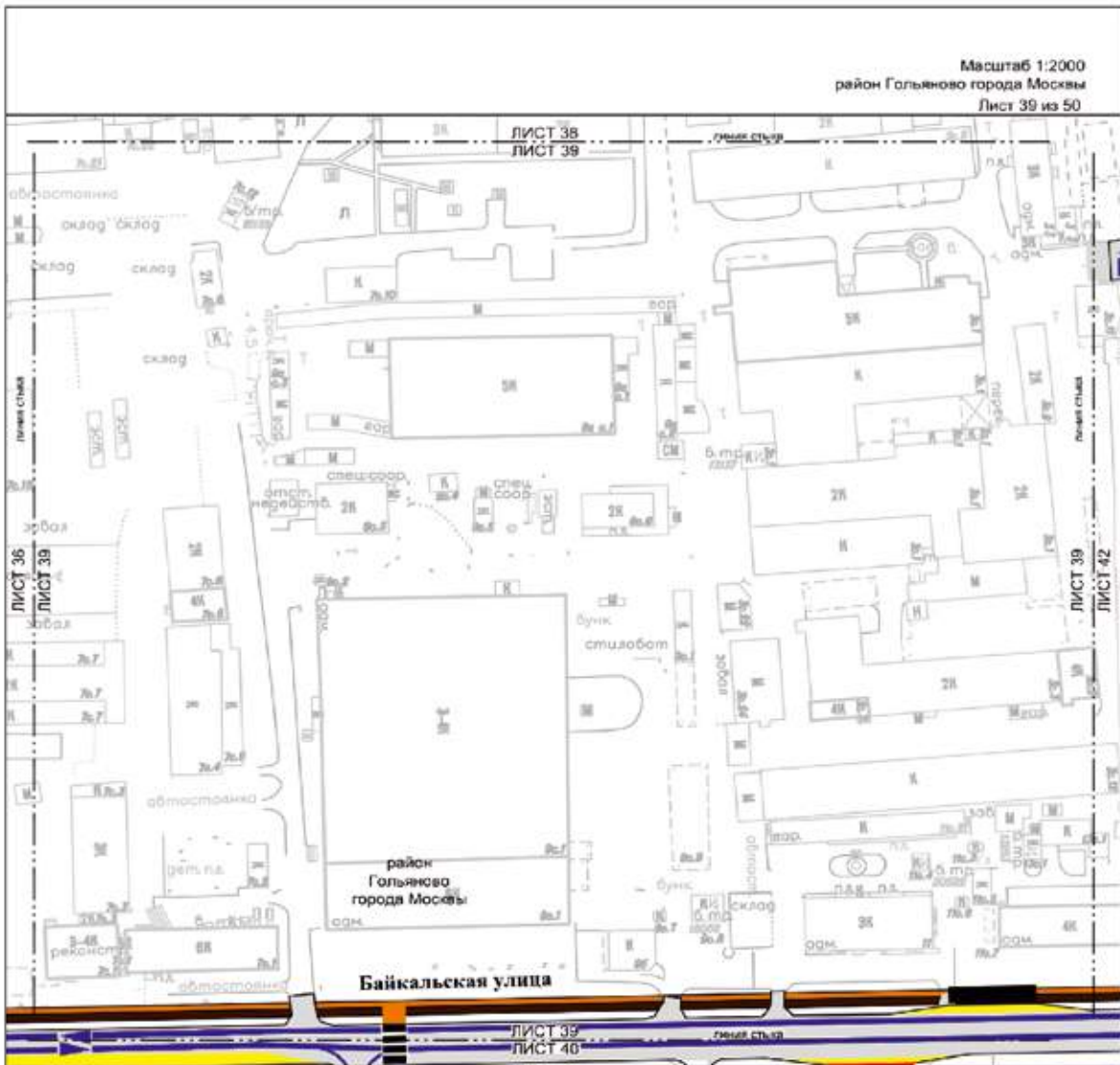
--- планируемая велосипедная дорожка

--- планируемый тротуар

--- планируемый наземный пешеходный переход








--- планируемый остановочный пункт наземного городского пассажирского транспорта

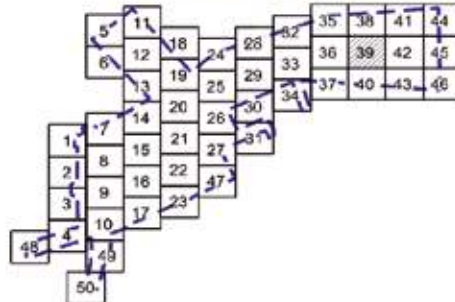


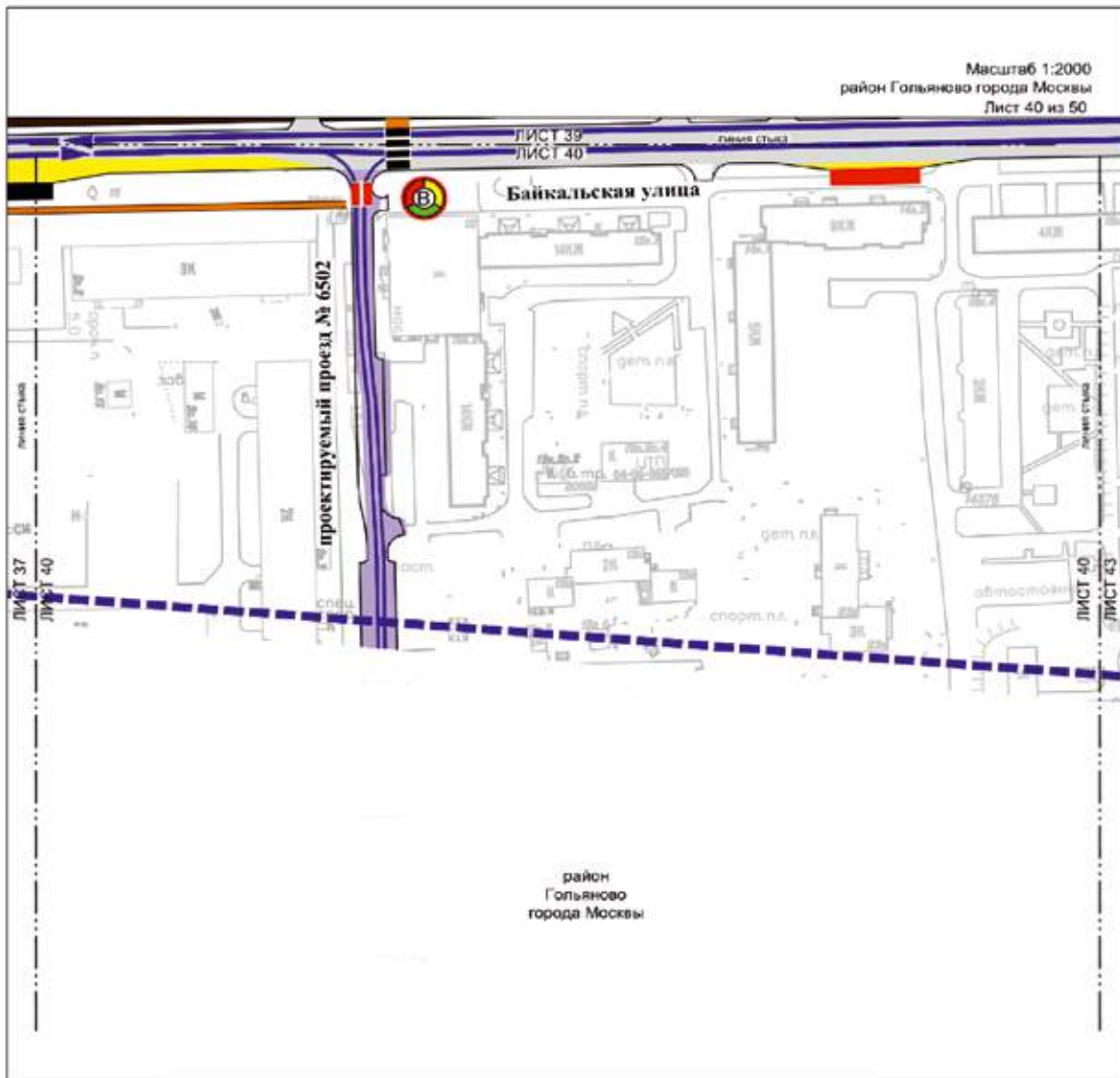


УСЛОВНЫЕ ОБОЗНАЧЕНИЯ:

УЛИЧНО-ДОРОЖНАЯ СЕТЬ:

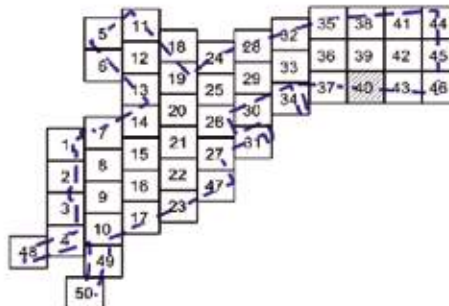
-  организация движения транспорта
-  существующая проезжая часть
-  планируемая проезжая часть
-  планируемая односторонняя дорожка
-  планируемый тротуар
-  существующий узкий пешеходный переход
-  существующий основной пункт наземного городского пассажирского транспорта





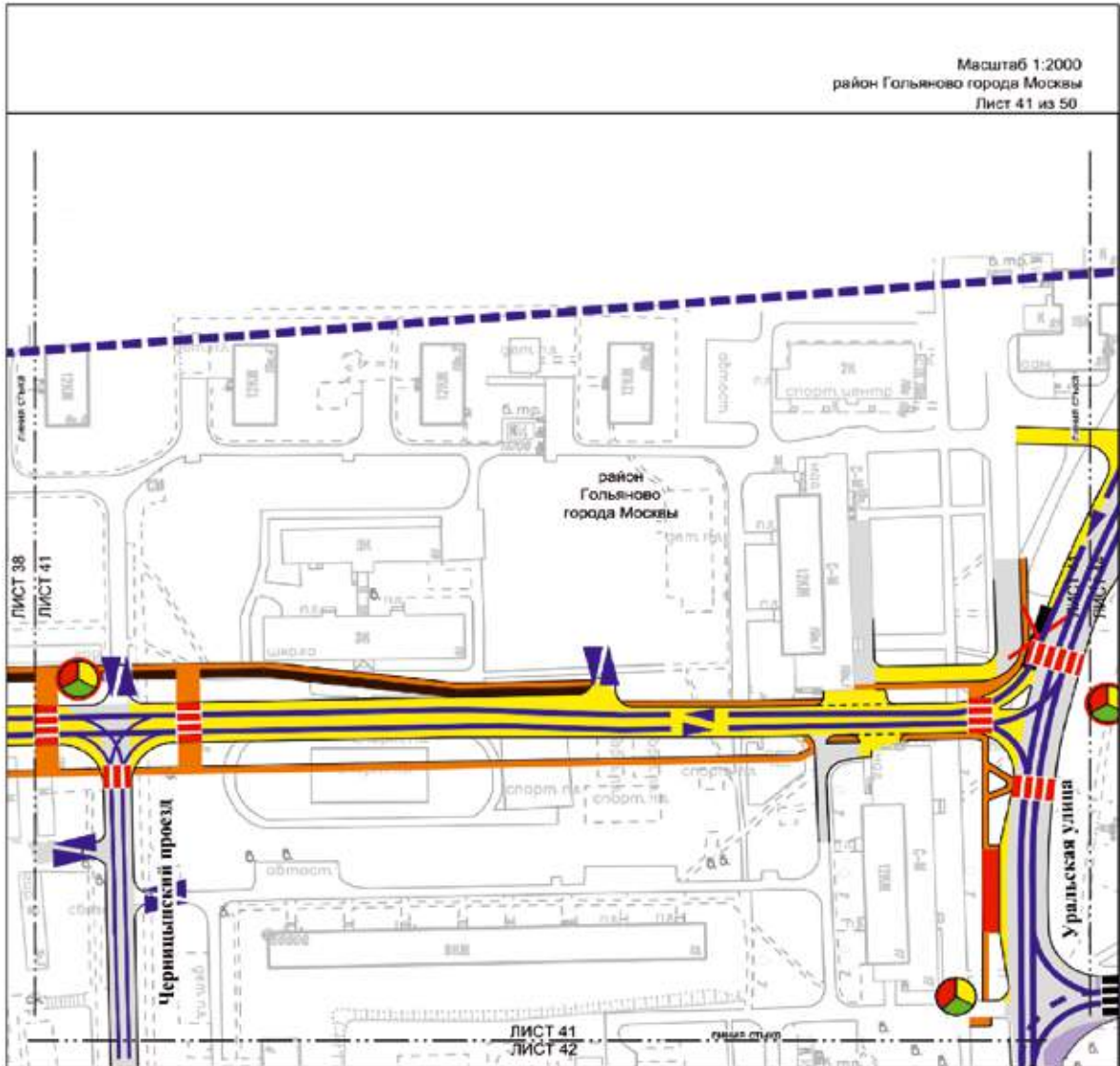
УСЛОВНЫЕ ОБОЗНАЧЕНИЯ:

- ГРАНИЦЫ:**
 подготовка проекта планировки территории
- УЛИЧНО-ДОРОЖНАЯ СЕТЬ:**
-  организация движения транспорта
 -  существующая проезжая часть
 -  планируемая проезжая часть
 -  проезжая часть*
 -  планируемая вспомогательная дорожка
 -  планируемый тротуар
 -  существующий наземный пешеходный переход
 -  планируемый наземный пешеходный переход
 -  планируемый остановочный пункт наземного городского пассажирского транспорта
 -  существующий остановочный пункт наземного городского пассажирского транспорта
 -  планируемые светофорные объекты указанного типа



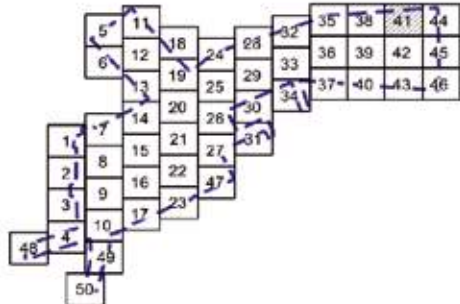
* - Предоставлено в информационных целях (не является предметом утверждения)

Масштаб 1:2000
район Гольяново города Москвы
Лист 41 из 50



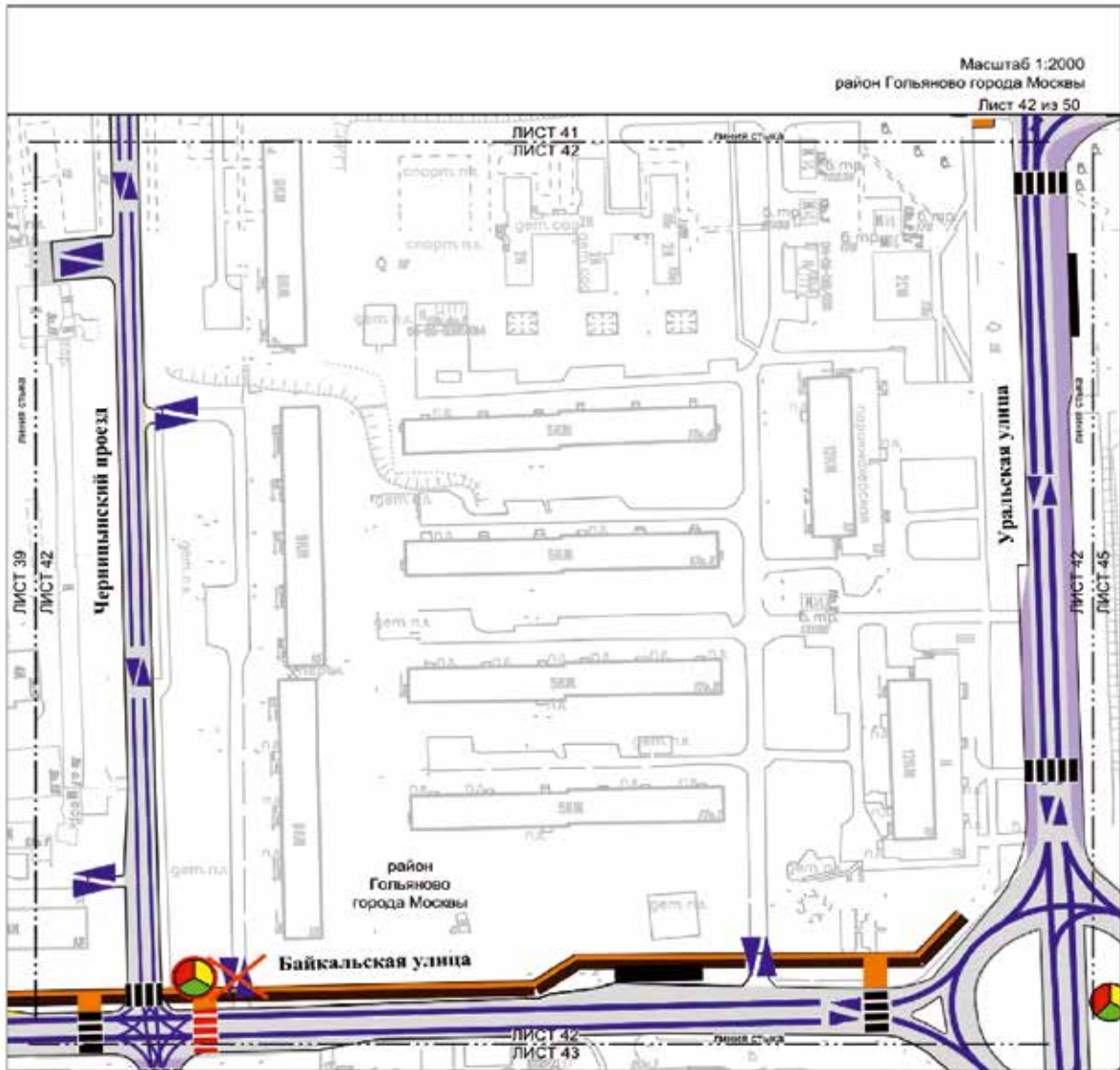
УСЛОВНЫЕ ОБОЗНАЧЕНИЯ:

- ГРАНИЦЫ:**
 подготовка проекта планировки территории
- УЛИЧНО-ДОРОЖНАЯ СЕТЬ:**
 организация движения транспорта
 организация движения наземного городского пассажирского транспорта
 существующая проезжая часть
 планируемая проезжая часть
 проезжая часть*
 планируемая велосипедная дорожка
 планируемый тротуар
 планируемый наземный пешеходный переход
 существующий наземный пешеходный переход
 существующие светофорные объекты
 планируемые светофорные объекты
 планируемый остановочный пункт наземного городского пассажирского транспорта
 исключено остановочного пункта



* - Представлено в информационных целях (не является предметом утверждения)

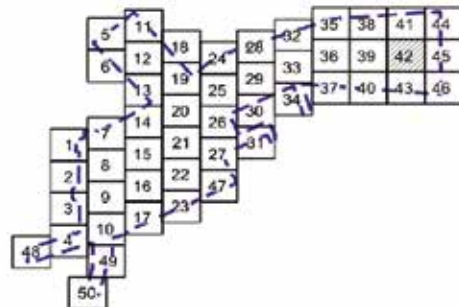
Масштаб 1:2000
район Гольяново города Москвы
Лист 42 из 50



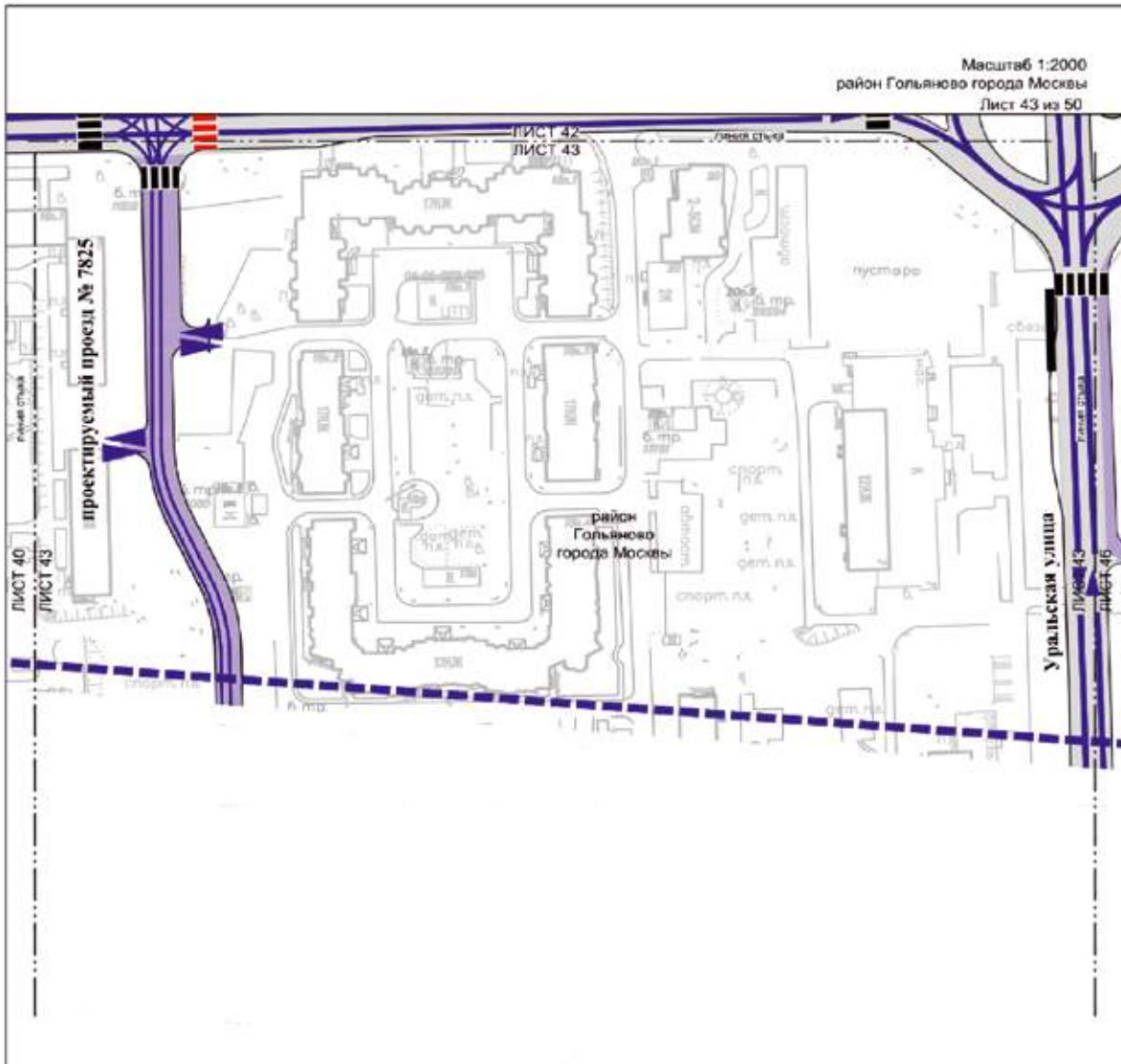
УСЛОВНЫЕ ОБОЗНАЧЕНИЯ:

УЛИЧНО-ДОРОЖНАЯ СЕТЬ:

- организация движения транспорта
- существующая проезжая часть
- проезжая часть*
- планируемые автомобильные дорожки
- планируемый тротуар
- существующий наземный пешеходный переход
- планируемый наземный пешеходный переход
- существующий остановочный пункт наземного городского пассажирского транспорта
- планируемые объекты
- существующие объекты
- существующие светофорные объекты

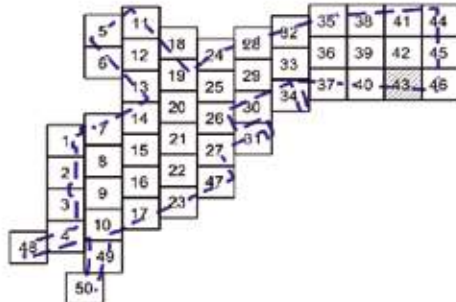


* - Предоставлено в информационных целях (не является предметом утверждения)

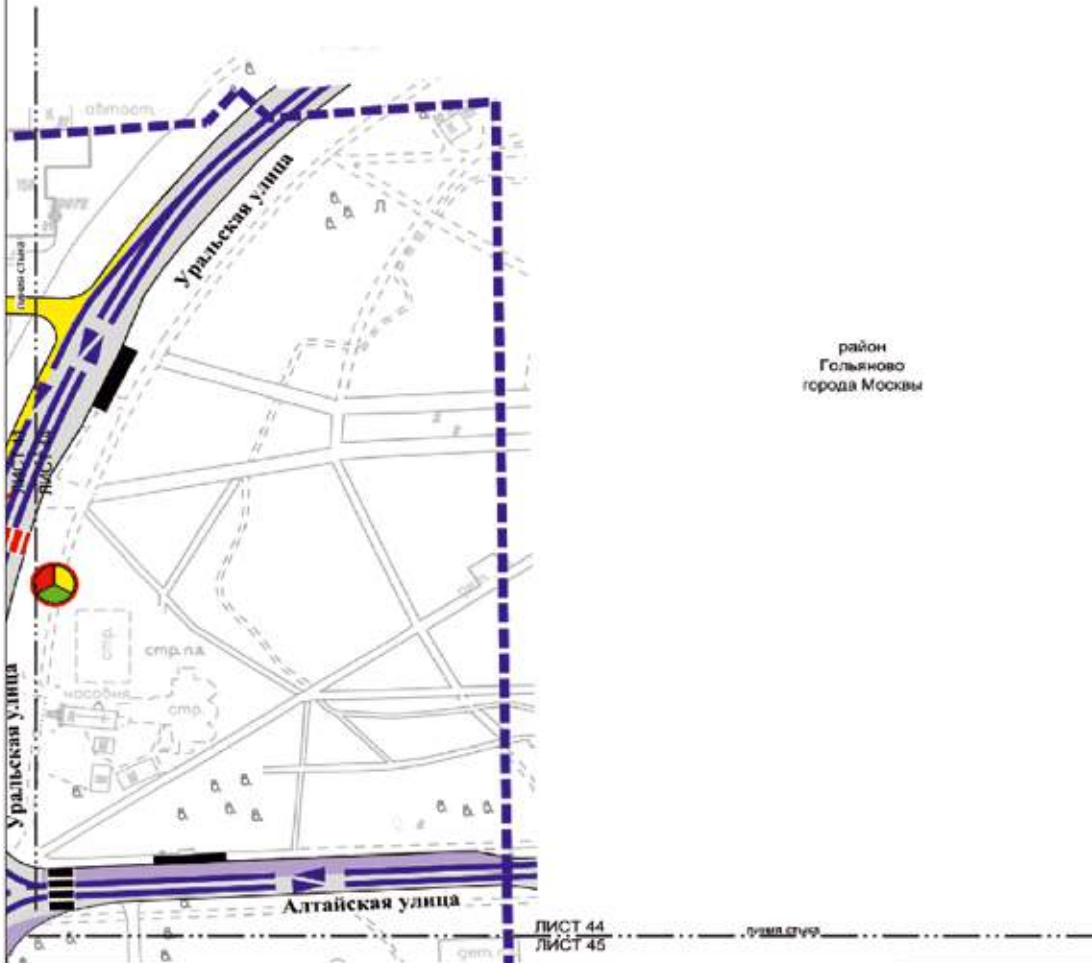


УСЛОВНЫЕ ОБОЗНАЧЕНИЯ:

- ГРАНИЦЫ:**
 подготовка проекта планировки территории
- УЛИЧНО-ДОРОЖНАЯ СЕТЬ:**
 организация движения транспорта
 существующая проезжая часть
 проезжая часть
 существующий наземный пешеходный переход
 проектируемый наземный пешеходный переход
 существующий остановочный пункт наземного городского пассажирского транспорта

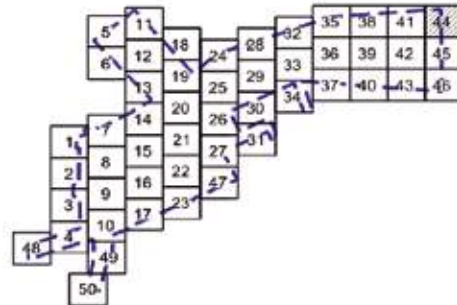


* Предоставлено в информационных целях (не является предметом утверждения)



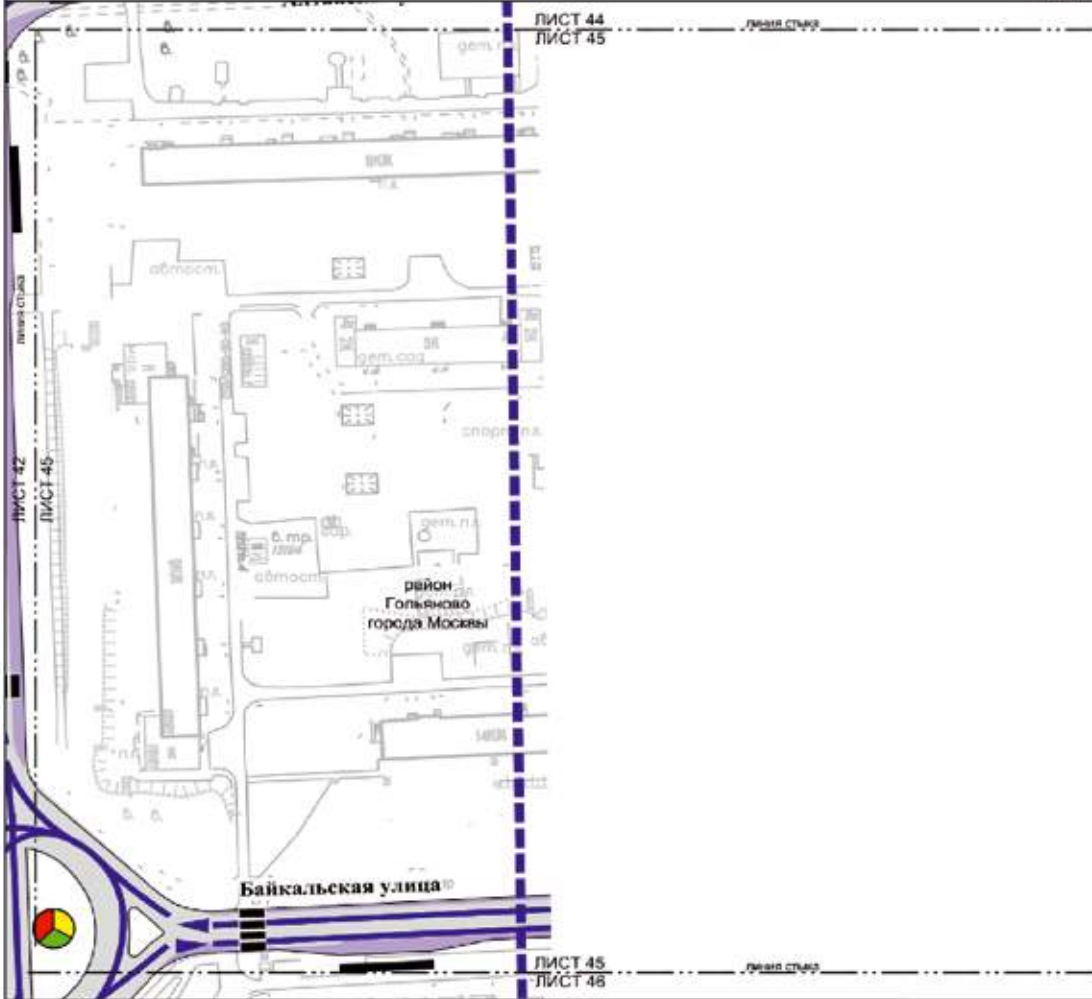
УСЛОВНЫЕ ОБОЗНАЧЕНИЯ:

- ГРАНИЦЫ:**
 подготовка проекта планировки территории
- УЛИЧНО-ДОРОЖНАЯ СЕТЬ:**
 организация движения транспорта
 существующая проезжая часть
 планируемая проезжая часть
 проезжая часть*
 существующий наземный пешеходный переход
 планируемый наземный пешеходный переход
 существующий остановочный пункт наземного городского пассажирского транспорта
 планируемые светофорные объекты



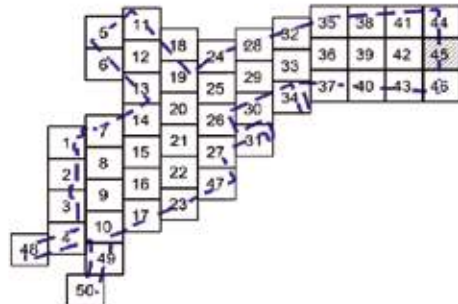
* - Представлено в информационных целях (не является предметом утверждения)

Масштаб 1:2000
район Гольяново города Москвы
Лист 45 из 50

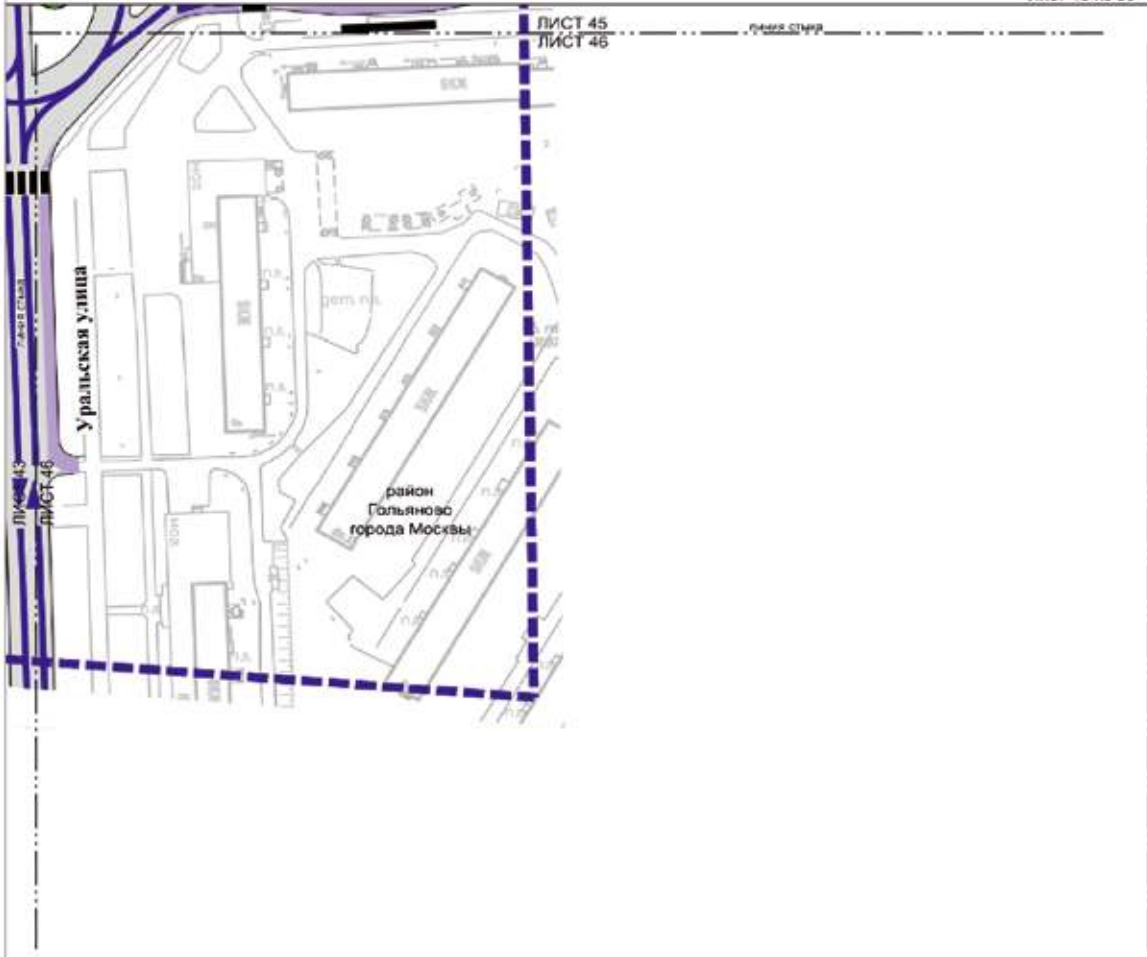


УСЛОВНЫЕ ОБОЗНАЧЕНИЯ:






- ГРАНИЦЫ:**
-  подготовка проекта планировки территории
- УЛИЧНО-ДОРОЖНАЯ СЕТЬ:**
-  организация движения транспорта
 -  существующая проезжая часть
 -  проезжая часть*
 -  существующий наземный пешеходный переход
 -  существующий остановочный пункт наземного городского пассажирского транспорта
 -  существующие светофорные объекты

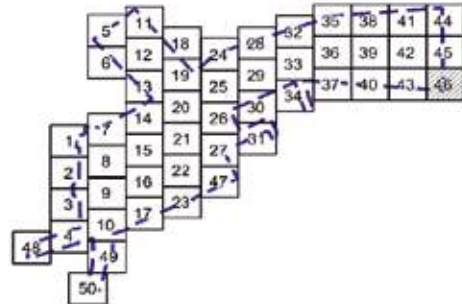


* - Представлено в информационных целях (не является предметом утверждения)

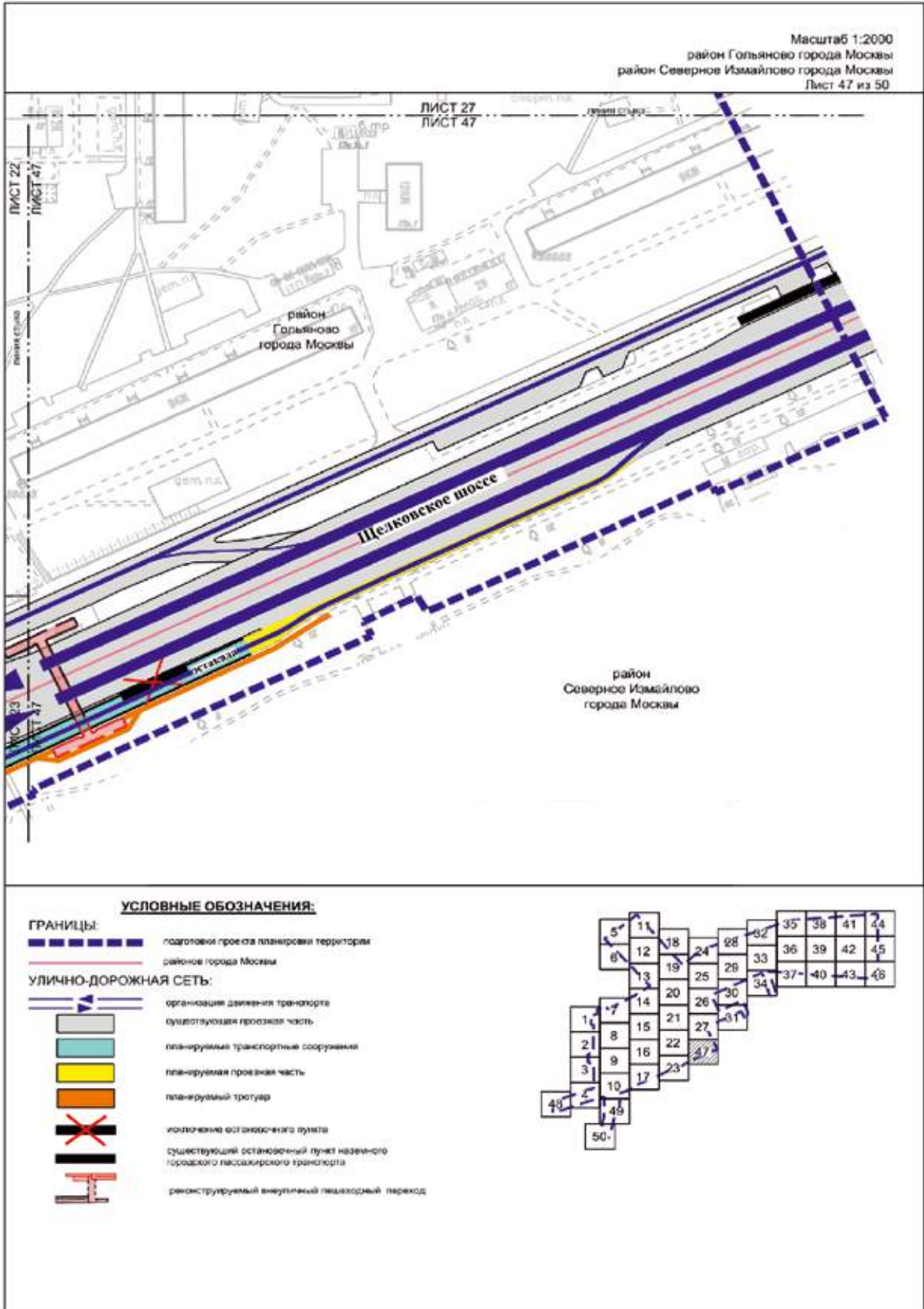


УСЛОВНЫЕ ОБОЗНАЧЕНИЯ:

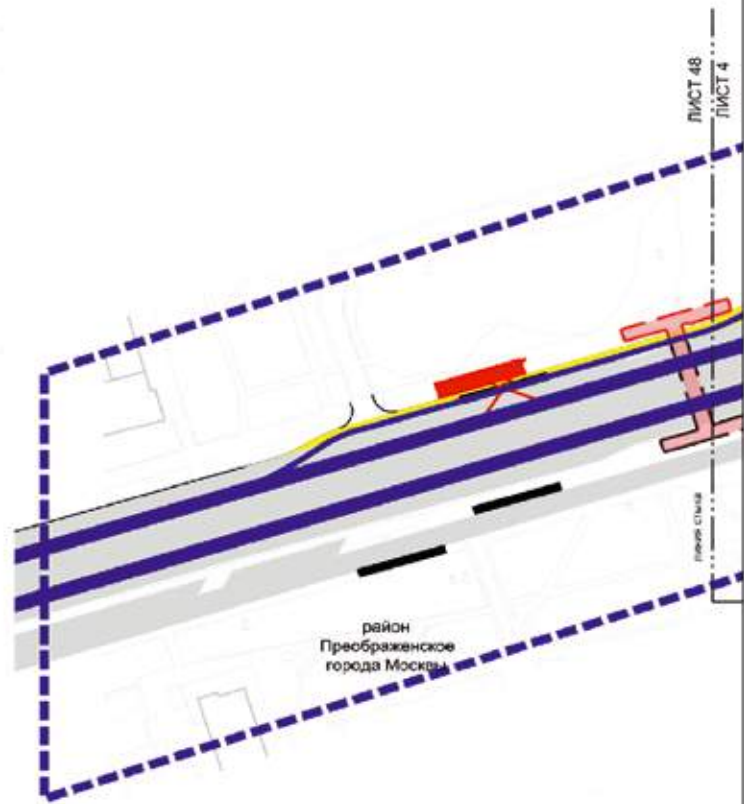
- ГРАНИЦЫ:**
 подготовка проекта планировки территории
- УЛИЧНО-ДОРОЖНАЯ СЕТЬ:**
 организация движения транспорта
 существующая проезжая часть
 проезжая часть*
 существующий наземный пешеходный переход



* - Предоставлено в информационных целях (не является предметом утверждения)

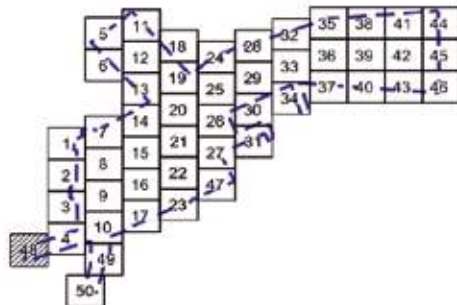


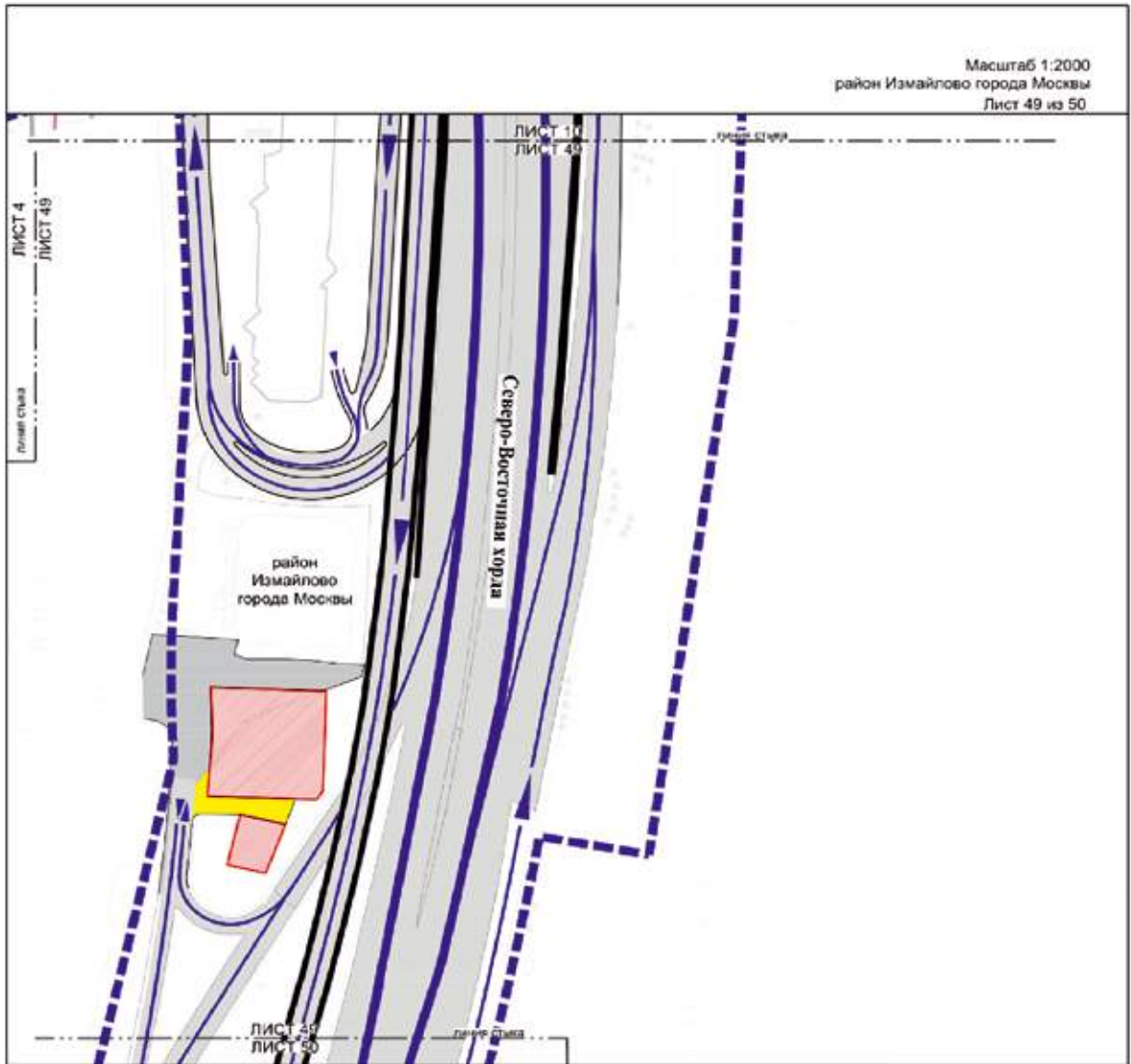
Масштаб 1:2000
район Преображенское города Москвы
Лист 48 из 50



УСЛОВНЫЕ ОБОЗНАЧЕНИЯ:

- ГРАНИЦЫ:**
 подготовка проекта планировки территории
- УЛИЧНО-ДОРОЖНАЯ СЕТЬ:**
 организация движения транспорта
 существующая проезжая часть
 планируемая проезжая часть
 планируемый остановочный пункт наземного городского пассажирского транспорта
 существующий остановочный пункт наземного городского пассажирского транспорта
 исключение остановочного пункта
 реконструируемый асфальтовый пешеходный переход



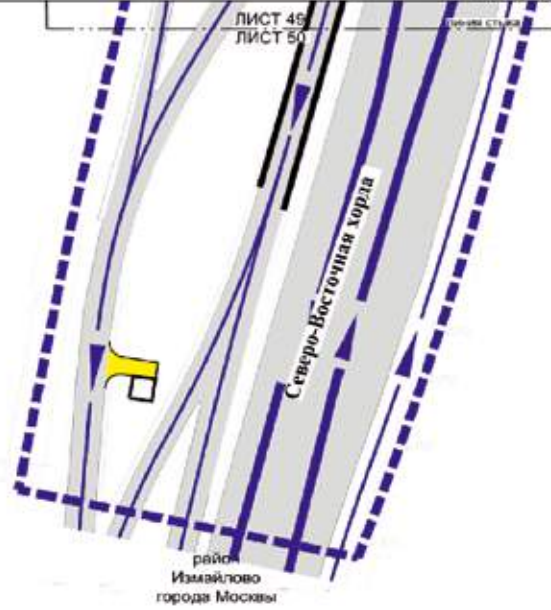


УСЛОВНЫЕ ОБОЗНАЧЕНИЯ:






- ГРАНИЦЫ:**
- подготовка проекта планировки территории
- УЛИЧНО-ДОРОЖНАЯ СЕТЬ:**
- организация движения транспорта
 - существующая проезжая часть
 - планируемая проезжая часть
 - планируемый пункт перехода закрытого типа для КВЛ 110 «В» Измайлово- ТЭЦ 23 I, II ц.
 - планируемая опора высоковольтных линий электропередачи

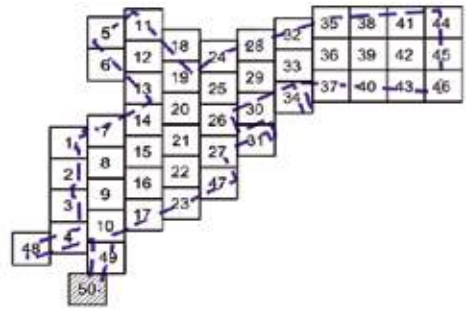


Масштаб 1:2000
район Измайлово города Москвы
Лист 50 из 50



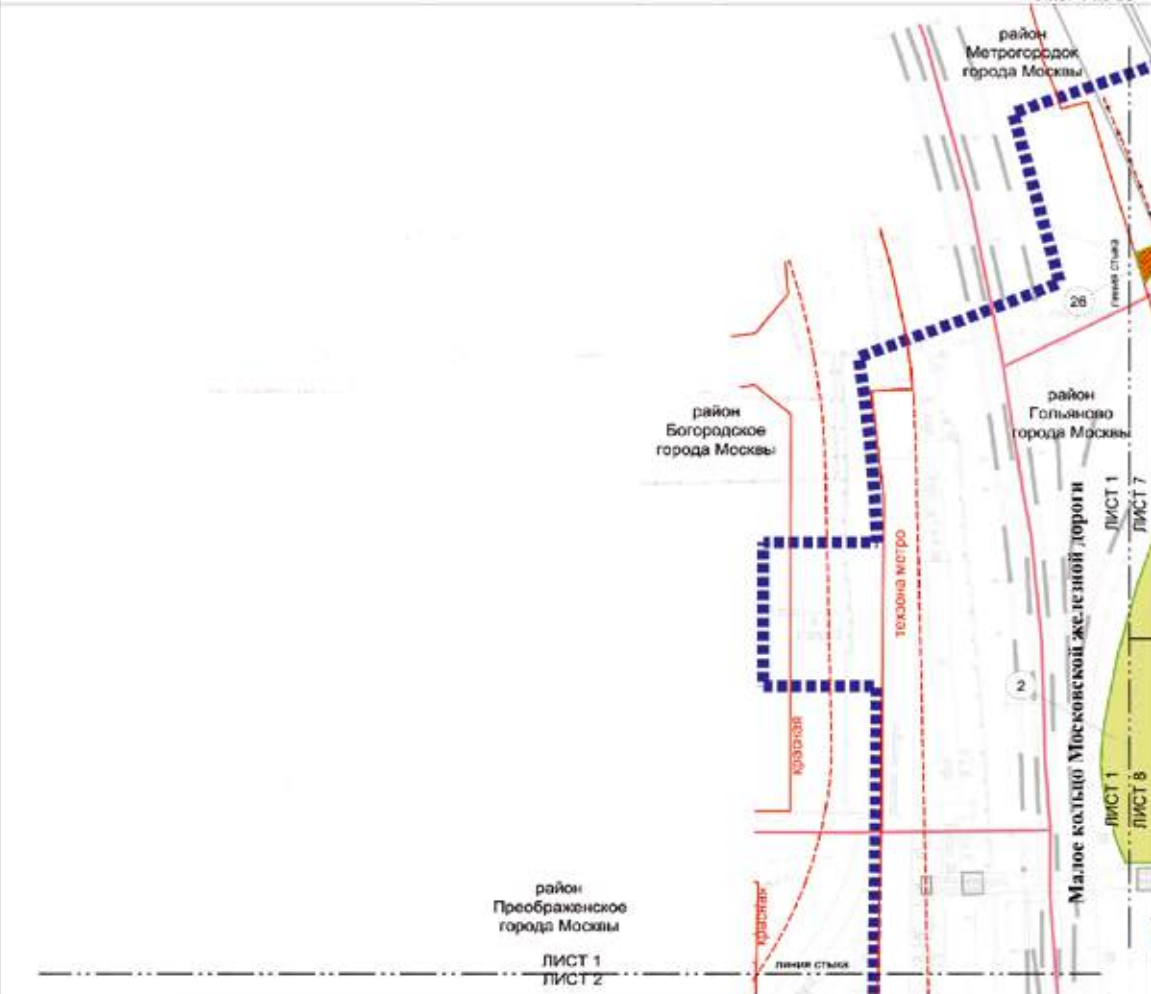
УСЛОВНЫЕ ОБОЗНАЧЕНИЯ:

- ГРАНИЦЫ:**
 подготовка проекта планировки территории
- УЛИЧНО-ДОРОЖНАЯ СЕТЬ:**
 организация движения транспорта
 существующая проезжая часть
 планируемая проезжая часть
 существующая опора линии электропередачи 110кВ



1.4. Чертеж "План межевания территории" и характеристика земельных участков территории
 1.4.1. Чертеж "План межевания территории"

Масштаб 1:2000
 район Метрогородок города Москвы
 район Богородское города Москвы
 район Преображенское города Москвы
 район Гольяново города Москвы
 Лист 1 из 50



УСЛОВНЫЕ ОБОЗНАЧЕНИЯ:

ГРАНИЦЫ:

- граница территории подготовленного проекта планировки территории
- граница района города Москвы
- граница образуемых и (или) изменяемых земельных участков

ЛИНИИ ГРАДОСТРОИТЕЛЬНОГО РЕГУЛИРОВАНИЯ:

СУЩЕСТВУЮЩИЕ:

- ось и линия улицы дорожной сети
- границы технических зон метрополитена

ОТМЕТЯЕМЫЕ:

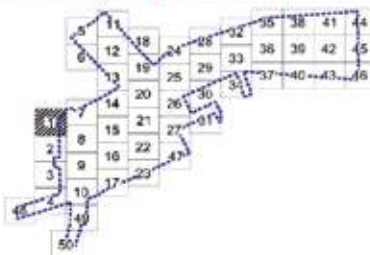
- границы зон транспортных сооружений

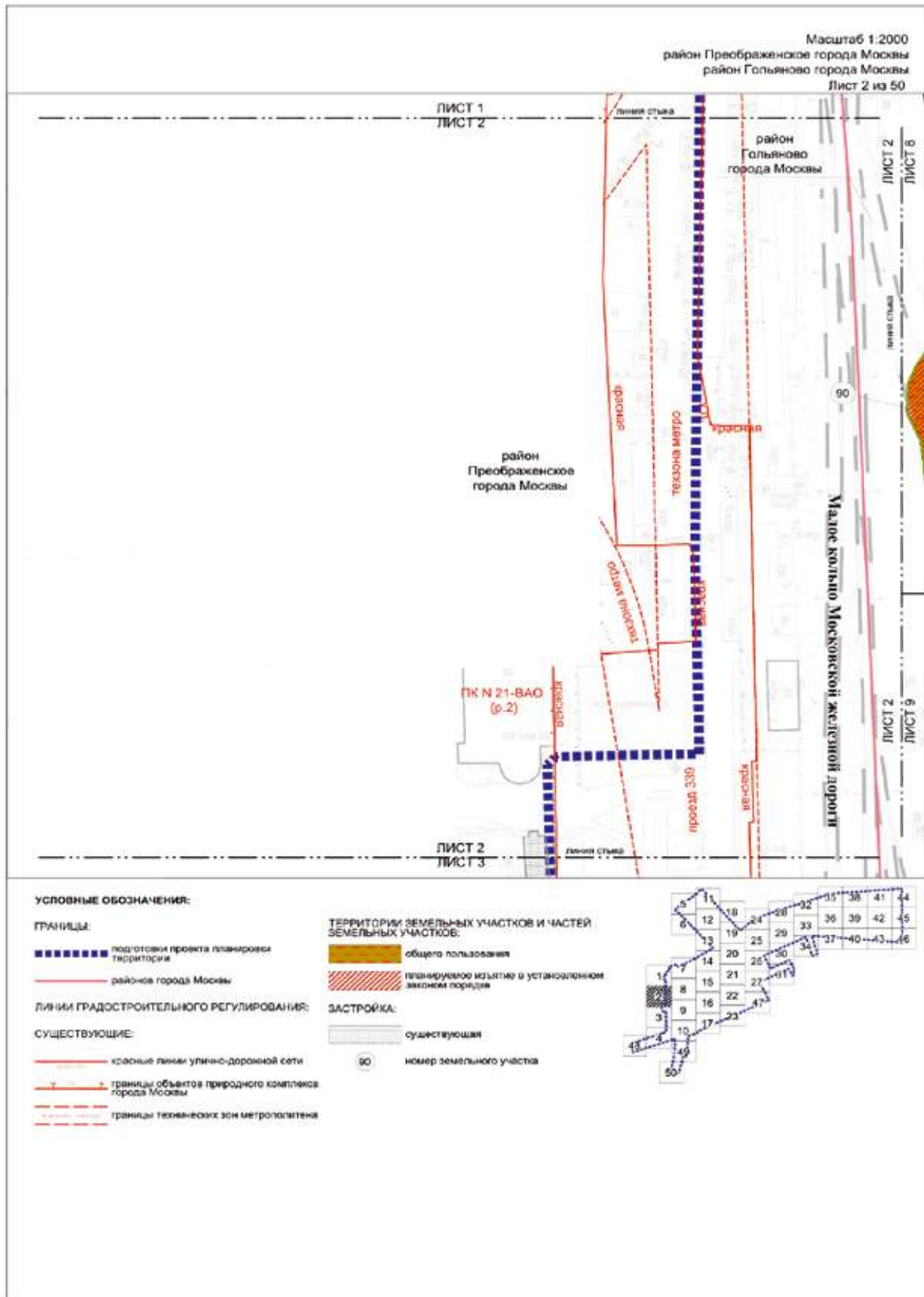
ТЕРРИТОРИИ ЗЕМЕЛЬНЫХ УЧАСТКОВ И ЧАСТЕЙ ЗЕМЕЛЬНЫХ УЧАСТКОВ:

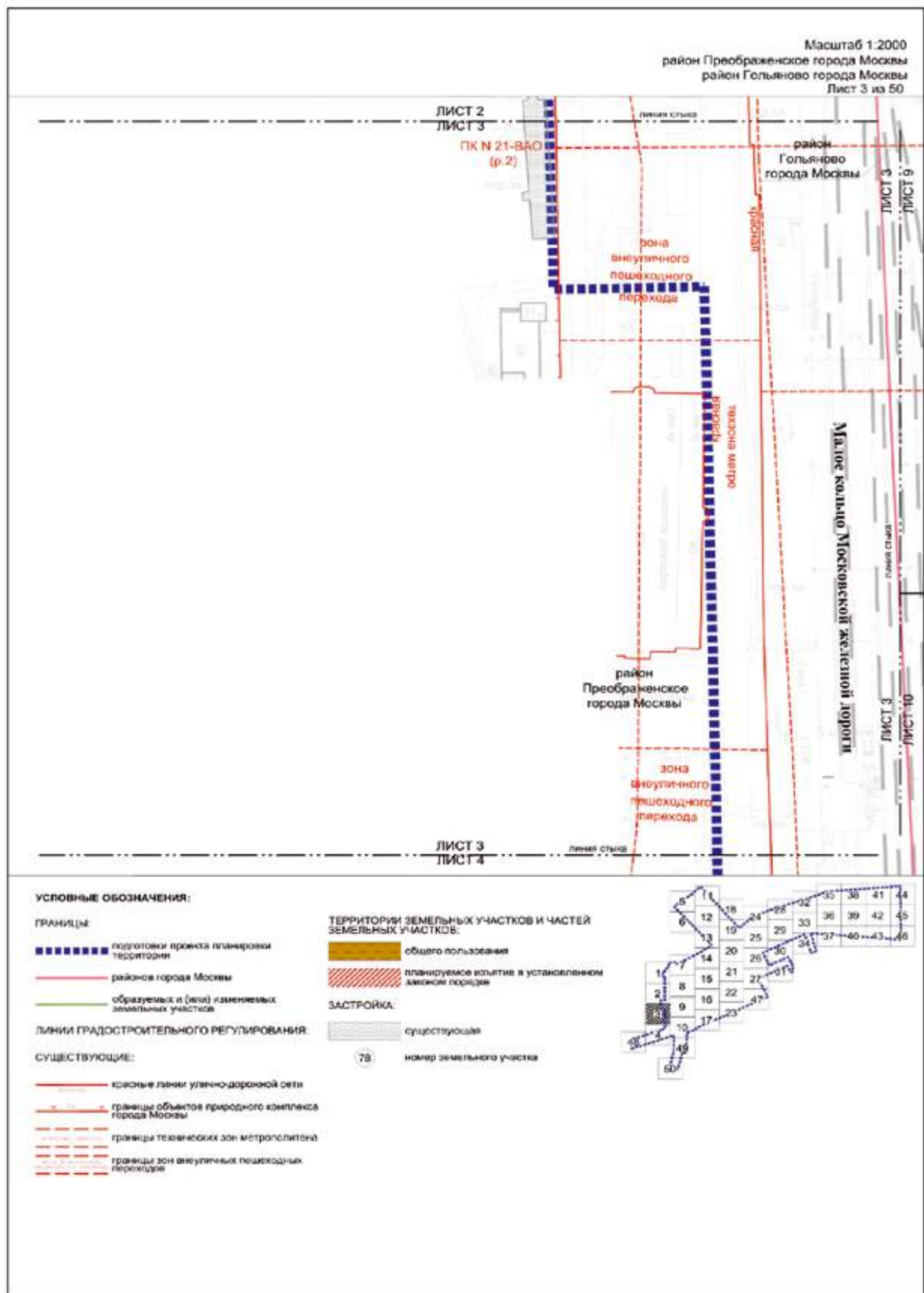
- общего пользования
- нежилых зданий и сооружений
- планируемое изъятие в установленном законом порядке

ЗАСТРОЙКА:

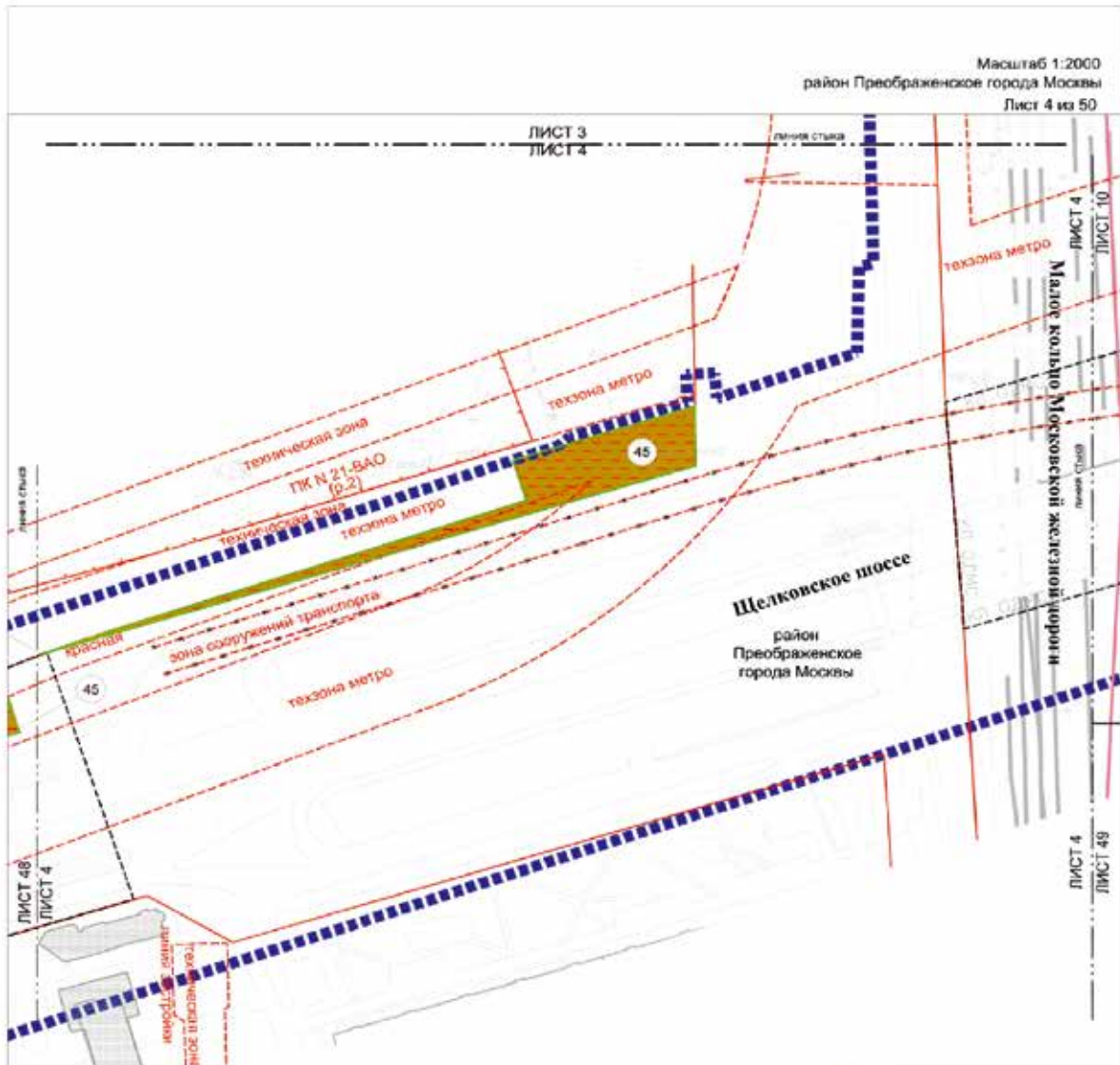
- существующая
- номер земельного участка







Масштаб 1:2000
район Преображенское города Москвы
Лист 4 из 50



УСЛОВНЫЕ ОБОЗНАЧЕНИЯ:

ГРАНИЦЫ:

- границы территории подготовки проекта планировки территории
- границы образуемых и (или) изменяемых земельных участков

ЛИНИИ ГРАДОСТРОИТЕЛЬНОГО РЕГУЛИРОВАНИЯ:

СУЩЕСТВУЮЩИЕ:

- красные линии улично-дорожной сети
- границы линий застройки
- границы технологических зон инженерных коммуникаций и сооружений
- границы технологических зон метрополитена
- границы зон внеуличных пешеходных переходов
- границы объектов природного комплекса города Москвы

ОТМЕНЯЕМЫЕ:

- границы зон транспортных сооружений

УСТАНАВЛИВАЕМЫЕ:

- красные линии объектов дорожно-мостового строительства
- границы зон внеуличных пешеходных переходов

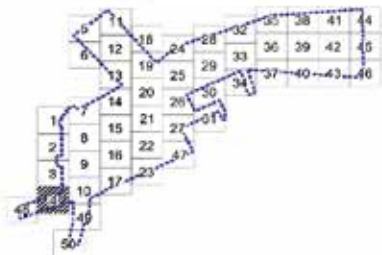
ТЕРРИТОРИИ ЗЕМЕЛЬНЫХ УЧАСТКОВ И ЧАСТЕЙ ЗЕМЕЛЬНЫХ УЧАСТКОВ:

- общего пользования

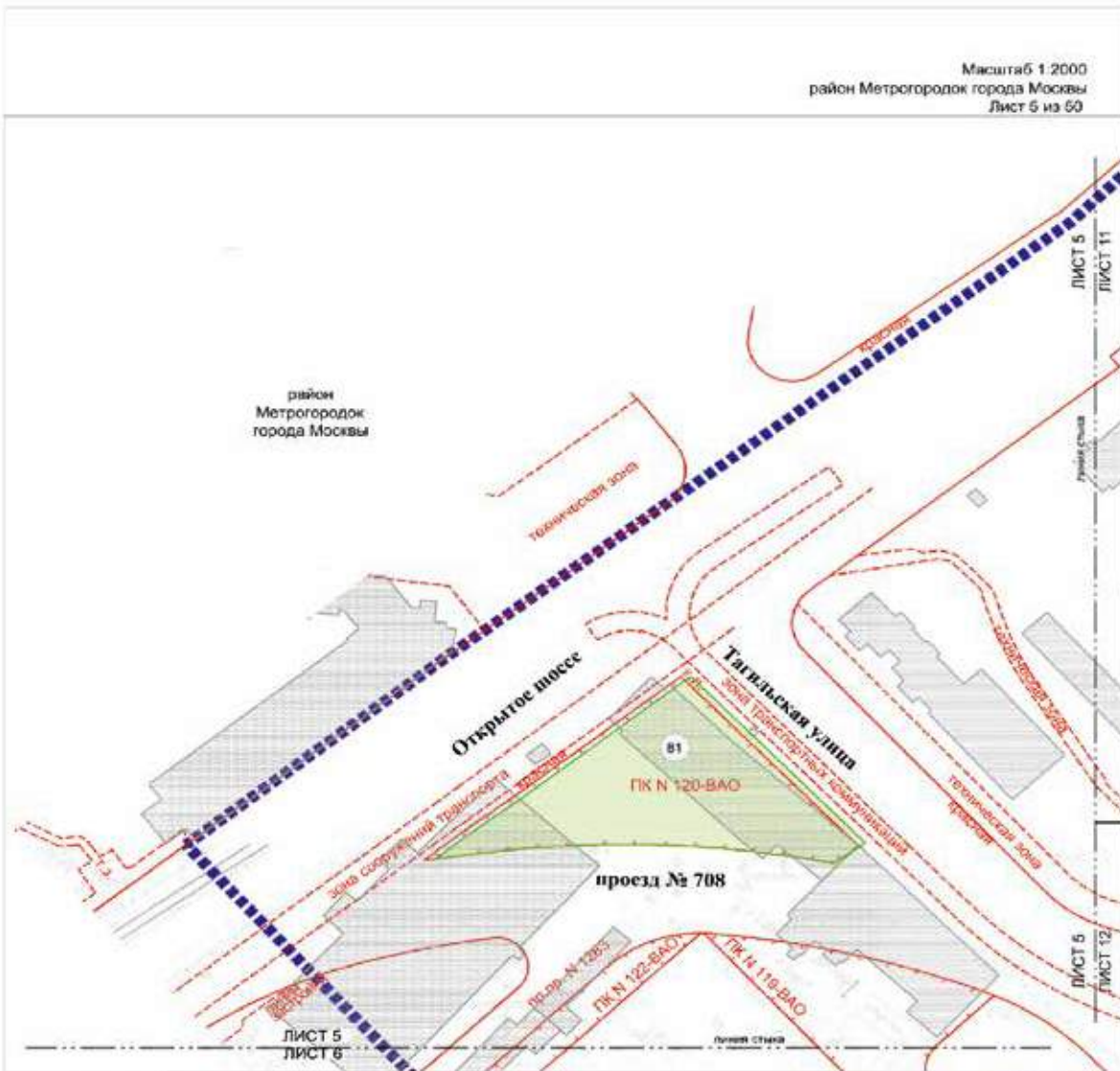
ЗАСТРОЙКА:

- существующая

45 - номер земельного участка



Масштаб 1:2000
район Метрогородок города Москвы
Лист 5 из 60



УСЛОВНЫЕ ОБОЗНАЧЕНИЯ:

ГРАНИЦЫ:

- подготовка проекта планировки территории
- образуемых и (или) изменяемых земельных участков

ЛИНИИ ГРАДОСТРОИТЕЛЬНОГО РЕГУЛИРОВАНИЯ:

СУЩЕСТВУЮЩИЕ

- красные линии улицы-дорожной сети
- границы объектов природного комплекса города Москвы
- границы зон транспортных сооружений
- границы линий застройки
- границы технических зон инженерных коммуникаций и сооружений
- границы зон транспортных коммуникаций

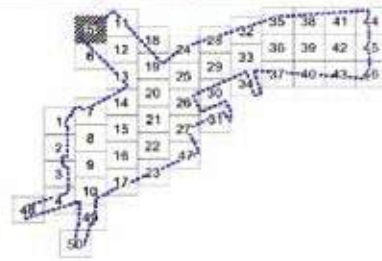
ТЕРРИТОРИИ ЗЕМЕЛЬНЫХ УЧАСТКОВ И ЧАСТЕЙ ЗЕМЕЛЬНЫХ УЧАСТКОВ:

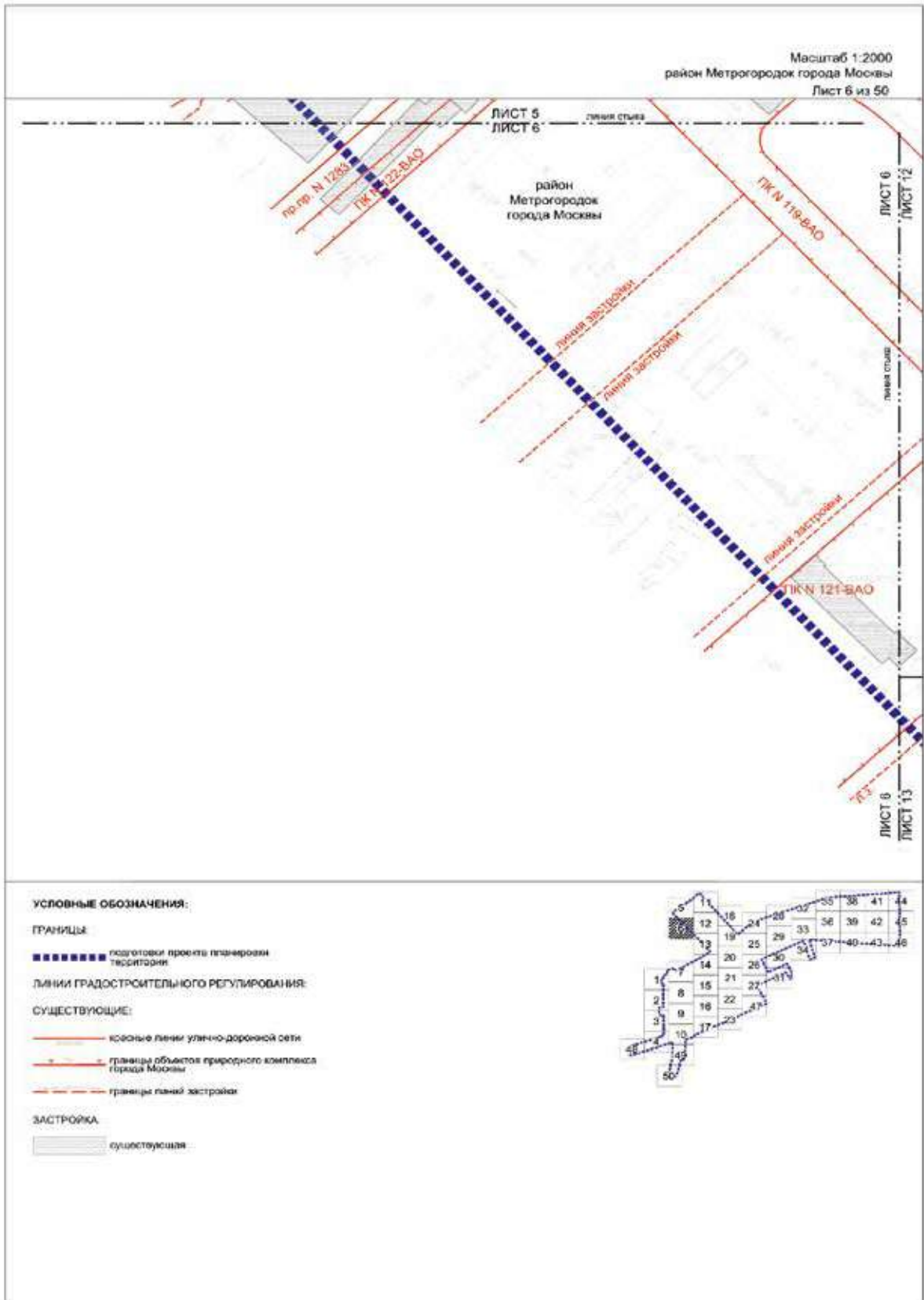
- иные территории

ЗАСТРОЙКА:

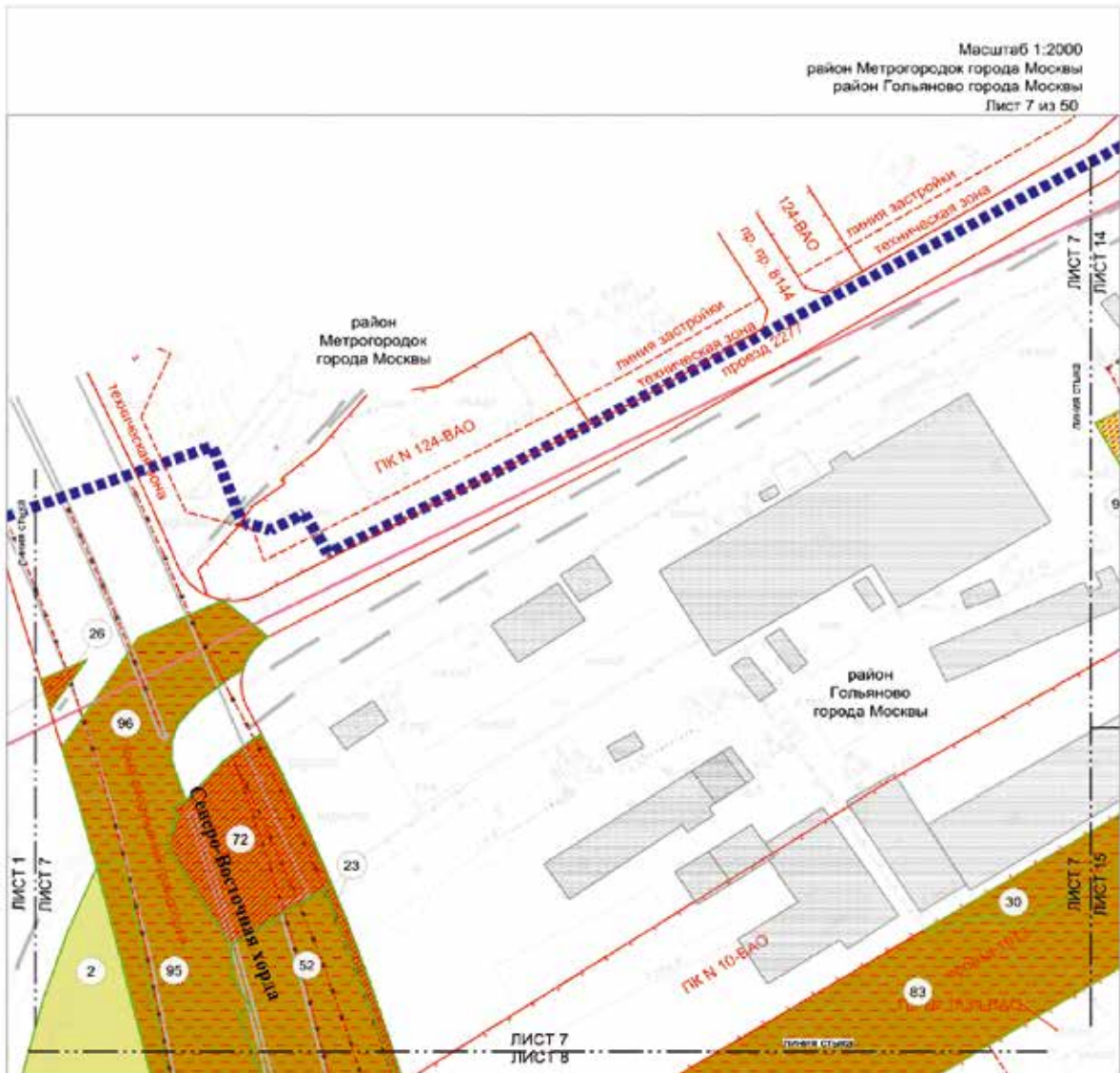
- существующая

81 номер земельного участка





Масштаб 1:2000
 район Метрогородок города Москвы
 район Гольяново города Москвы
 Лист 7 из 50



УСЛОВНЫЕ ОБОЗНАЧЕНИЯ:

ГРАНИЦЫ

- подготовка проекта планировки территории
- района-са города Москвы
- образуемых и (или) изменяемых земельных участков

ЛИНИИ ГРАДОСТРОИТЕЛЬНОГО РЕГУЛИРОВАНИЯ:

СУЩЕСТВУЮЩИЕ:

- красные линии улично-дорожной сети
- границы объектов природного комплекса города Москвы
- границы линий застройки
- границы технических зон инженерных коммуникаций и сооружений

ОТМЕНЯЕМЫЕ:

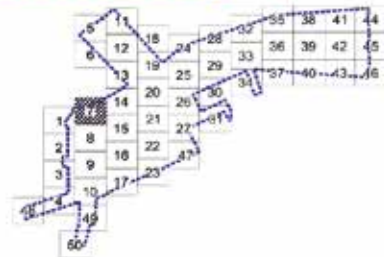
- границы зон транспортных сооружений

ТЕРРИТОРИИ ЗЕМЕЛЬНЫХ УЧАСТКОВ И ЧАСТЕЙ ЗЕМЕЛЬНЫХ УЧАСТКОВ:

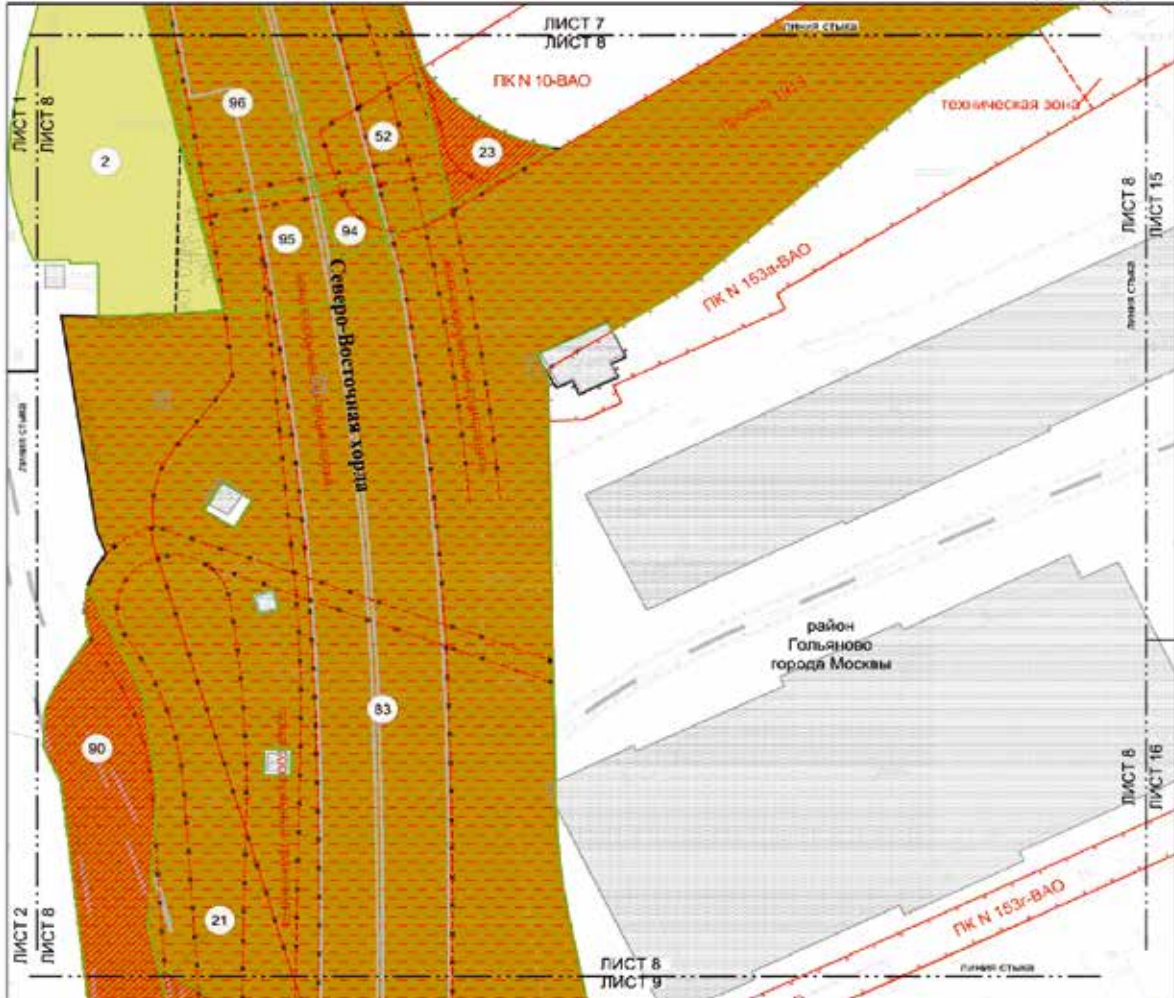
- общего пользования
- нежилых зданий и сооружений
- планируемое изъятие в установленном законом порядке

ЗАСТРОЙКА:

- существующая
- освобожденная территория в установленном законом порядке
- номер земельного участка



Масштаб 1:2000
район Гольяново города Москвы
Лист 8 из 50



УСЛОВНЫЕ ОБОЗНАЧЕНИЯ:

ГРАНИЦЫ:

— образующих и (или) изменяемых земельных участков

ЛИНИИ ГРАДОСТРОИТЕЛЬНОГО РЕГУЛИРОВАНИЯ:

СУЩЕСТВУЮЩИЕ:

- красные линии улично-дорожной сети
- границы объектов природного комплекса города Москвы
- границы технических зон инженерных коммуникаций и сооружений

ОТМЕНЯЕМЫЕ:

- красные линии улично-дорожной сети
- границы объектов природного комплекса города Москвы
- границы зон транспортных сооружений

УСТАНОВЛИВАЕМЫЕ:

- красные линии улично-дорожной сети
- границы объектов природного комплекса города Москвы
- красные линии объектов дорожно-мостового строительства

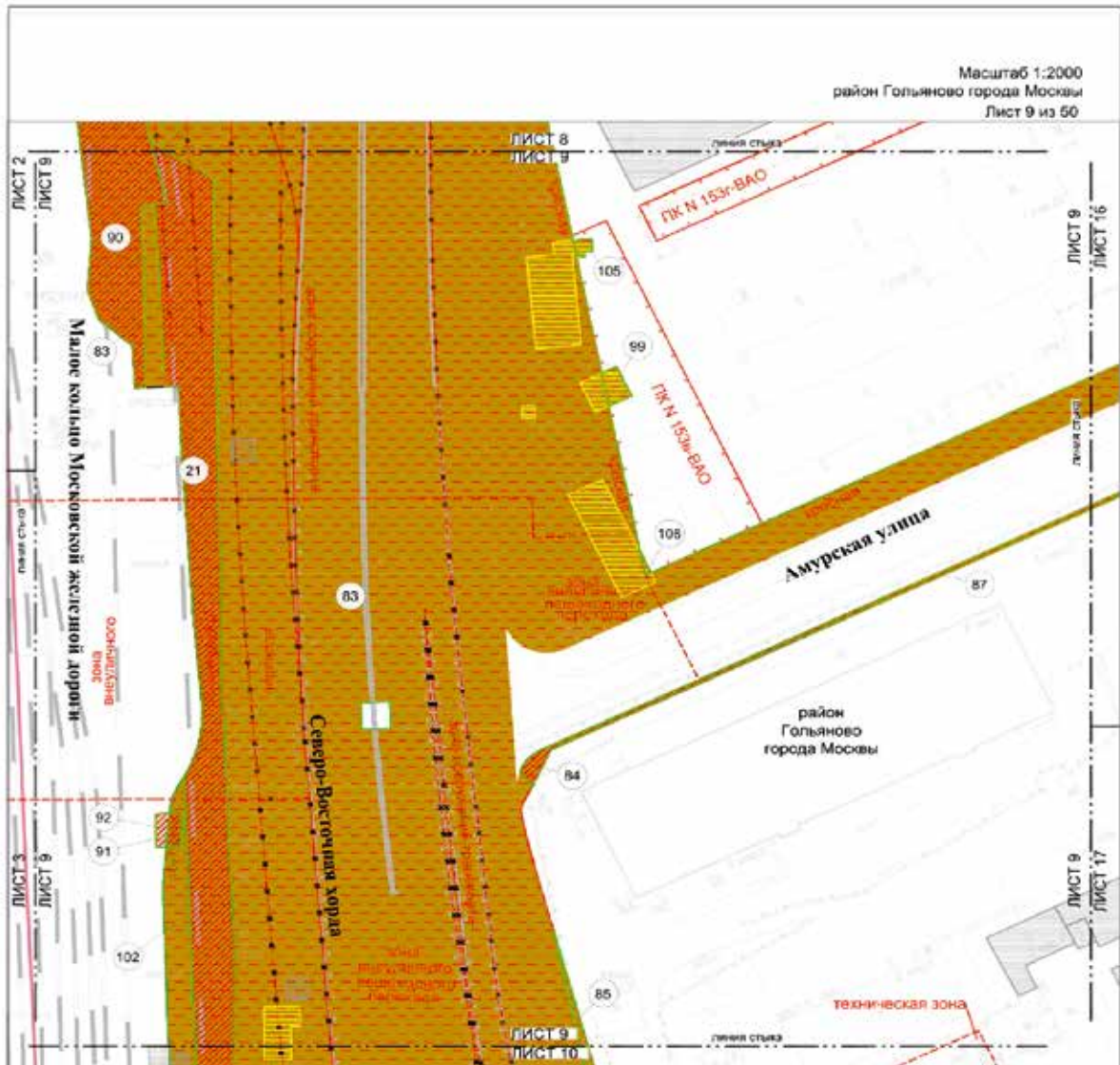
ТЕРРИТОРИИ ЗЕМЕЛЬНЫХ УЧАСТКОВ И ЧАСТЕЙ ЗЕМЕЛЬНЫХ УЧАСТКОВ:

- общего пользования
- жилых зданий и сооружений
- планируемое изъятие в установленном законом порядке

ЗАСТРОЙКА:

- существующая
- 83 — номер земельного участка





УСЛОВНЫЕ ОБОЗНАЧЕНИЯ:

ГРАНИЦЫ:

— образующих и (или) изменяемых земельных участков

ЛИНИИ ГРАДОСТРОИТЕЛЬНОГО РЕГУЛИРОВАНИЯ:

СУЩЕСТВУЮЩИЕ:

- красные линии улично-дорожной сети
- границы объектов природного комплекса города Москвы
- границы технических зон инженерных коммуникаций и сооружений
- границы зон внеуличных пешеходных переходов

ОТМЕНЯЕМЫЕ:

- красные линии улично-дорожной сети
- границы зон транспортных сооружений

УСТАНАВЛИВАЕМЫЕ

— красные линии улично-дорожной сети

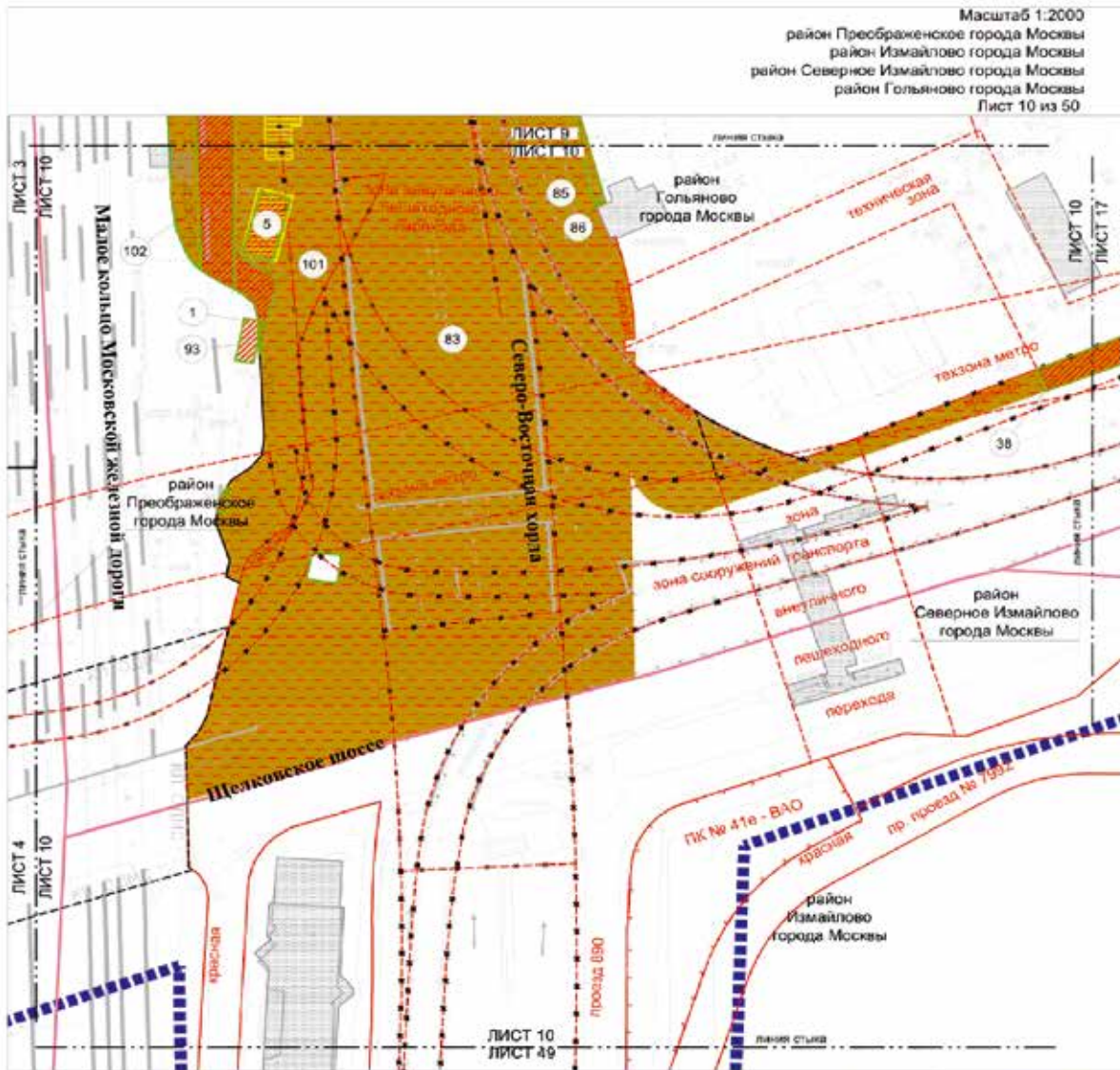
ТЕРРИТОРИИ ЗЕМЕЛЬНЫХ УЧАСТКОВ И ЧАСТЕЙ ЗЕМЕЛЬНЫХ УЧАСТКОВ:

- общему пользованию
- иные территории
- планируемое изъятие в установленном законом порядке

ЗАСТРОЙКА:

- существующая
- 83 — номер земельного участка





Масштаб 1:2000
 район Преображенское города Москвы
 район Измайлово города Москвы
 район Северное Измайлово города Москвы
 район Гольяново города Москвы
 Лист 10 из 50

УСЛОВНЫЕ ОБОЗНАЧЕНИЯ:

ГРАНИЦЫ:

- подготовка проекта планировки территории
- районное граница Москвы
- образующая и (или) измененная земельных участков

ЛИНИИ ГРАДОСТРОИТЕЛЬНОГО РЕГУЛИРОВАНИЯ:

СУЩЕСТВУЮЩИЕ:

- красные линии улично-дорожной сети
- границы объектов природного комплекса города Москвы
- границы технических зон инженерных коммуникаций и сооружений
- границы технических зон метрополитена
- границы зон внеуличных пешеходных переходов

ОТМЕНЯЕМЫЕ:

- красные линии улично-дорожной сети

УСТАНАВЛИВАЕМЫЕ:

- красные линии улично-дорожной сети
- красные линии объектов дорожно-мостового строительства
- границы зон внеуличных пешеходных переходов

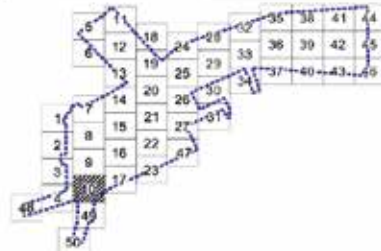
ТЕРРИТОРИИ ЗЕМЕЛЬНЫХ УЧАСТКОВ И ЧАСТЕЙ ЗЕМЕЛЬНЫХ УЧАСТКОВ:

- общего пользования
- иные территории
- планируемое изъятие в установленном законом порядке

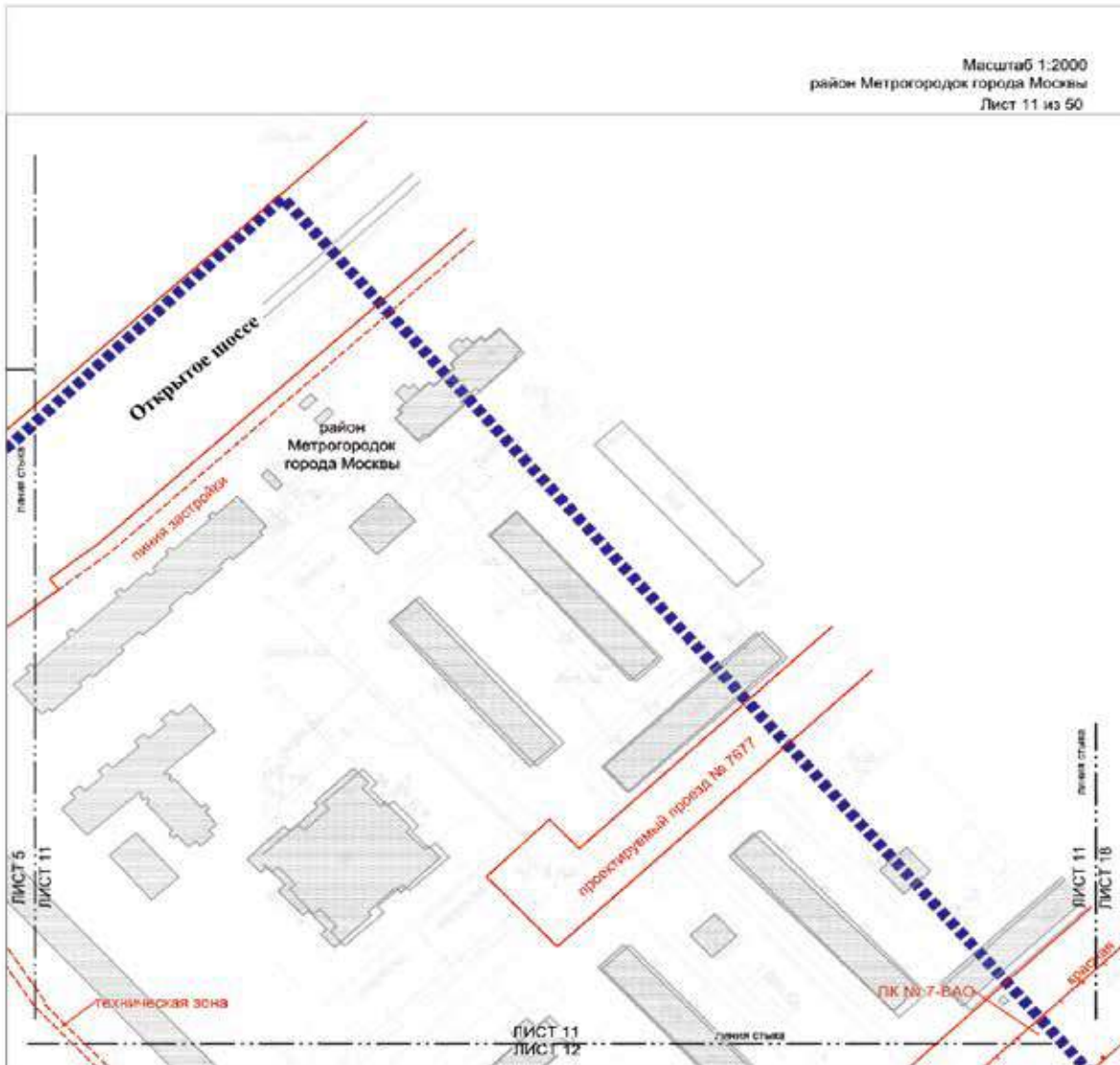
ЗАСТРОЙКА:

- существующая
- освобождение территории в установленном законом порядке

83 номер земельного участка



Масштаб 1:2000
район Метрогородок города Москвы
Лист 11 из 50



УСЛОВНЫЕ ОБОЗНАЧЕНИЯ:

ГРАНИЦЫ:

подготовки проекта планировки территории

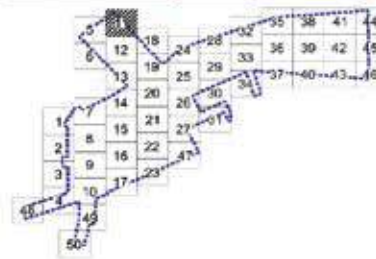
ЗАСТРОЙКА:

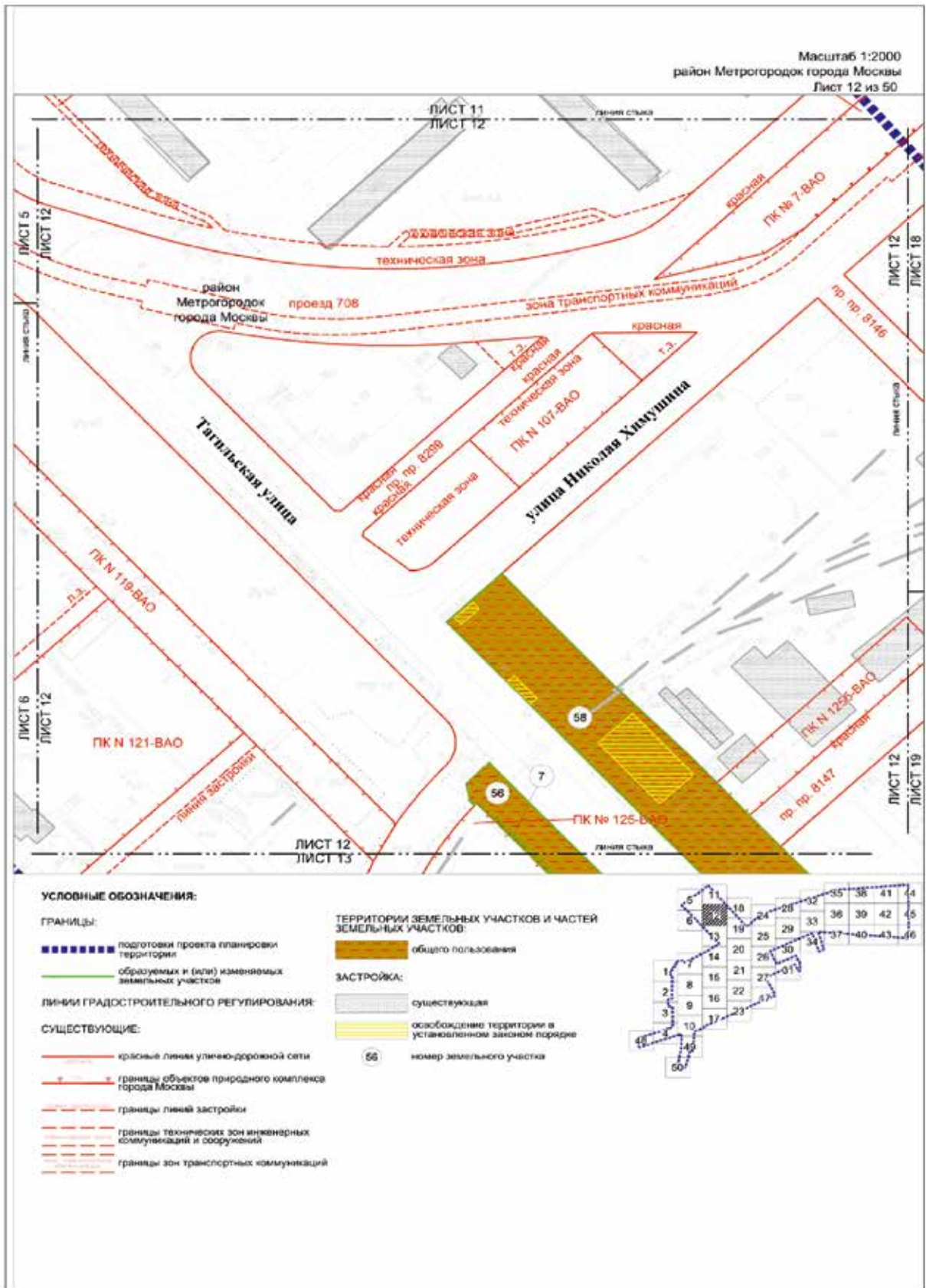
существующая

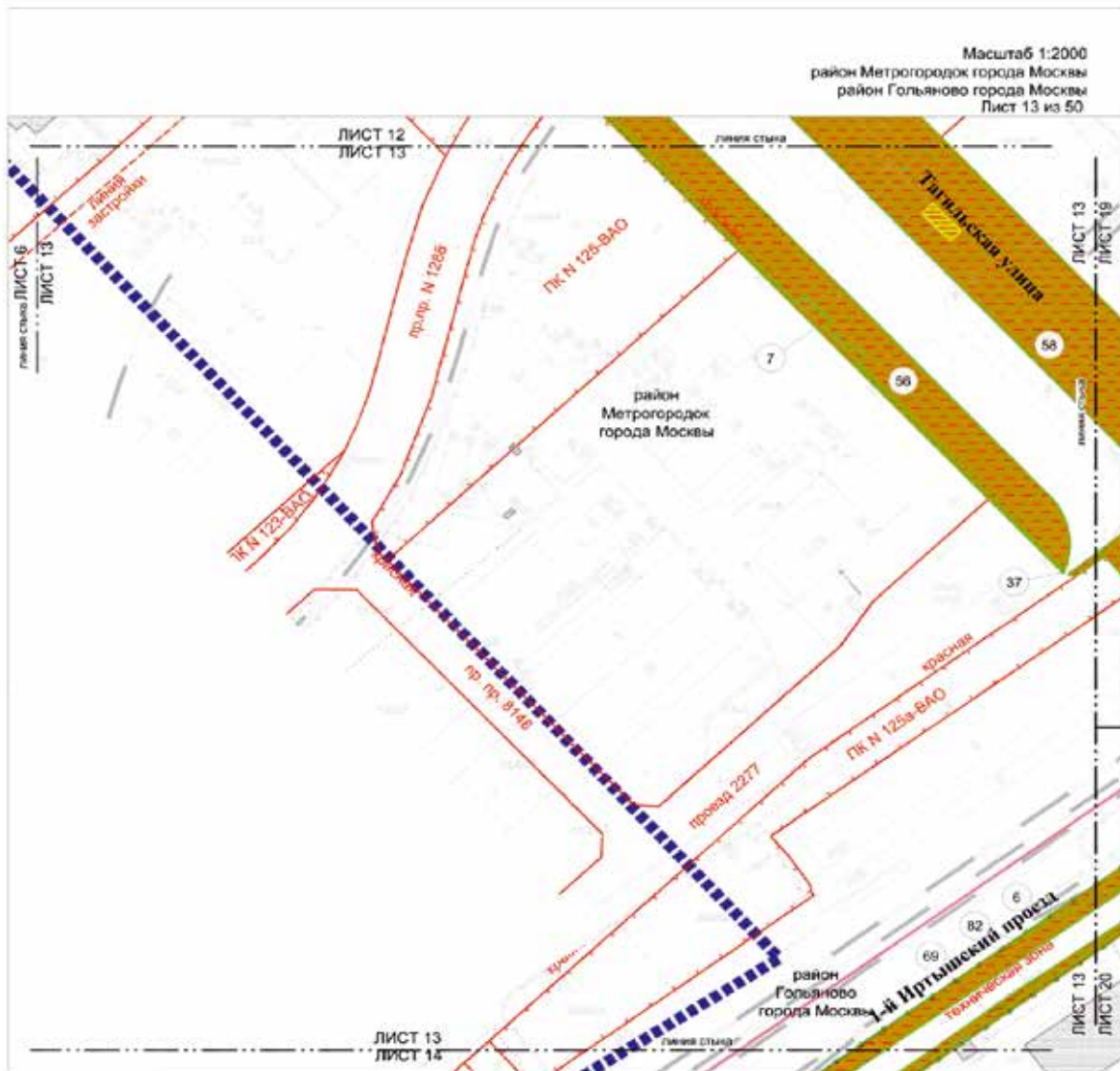
ЛИНИИ ГРАДОСТРОИТЕЛЬНОГО РЕГУЛИРОВАНИЯ:

СУЩЕСТВУЮЩИЕ:

- крайние линии улично-дорожной сети
- границы объектов природного комплекса города Москвы
- границы линий застройки
- границы технических зон инженерных коммуникаций и сооружений







Масштаб 1:2000
район Метрогородок города Москвы
район Гольяново города Москвы
Лист 13 из 50

УСЛОВНЫЕ ОБОЗНАЧЕНИЯ:

ГРАНИЦЫ:

- подготовка проекта планировки территории
- районов города Москвы
- образуемых и (или) изменяемых земельных участков

ЛИНИИ ГРАДОСТРОИТЕЛЬНОГО РЕГУЛИРОВАНИЯ:

СУЩЕСТВУЮЩИЕ:

- красные линии улично-дорожной сети
- границы объектов природного комплекса города Москвы
- границы линий застройки

ОТМЕНЯЕМЫЕ:

- границы техногенных зон инженерных коммуникаций и сооружений

УСТАНОВЛИВАЕМЫЕ:

- красные линии улично-дорожной сети

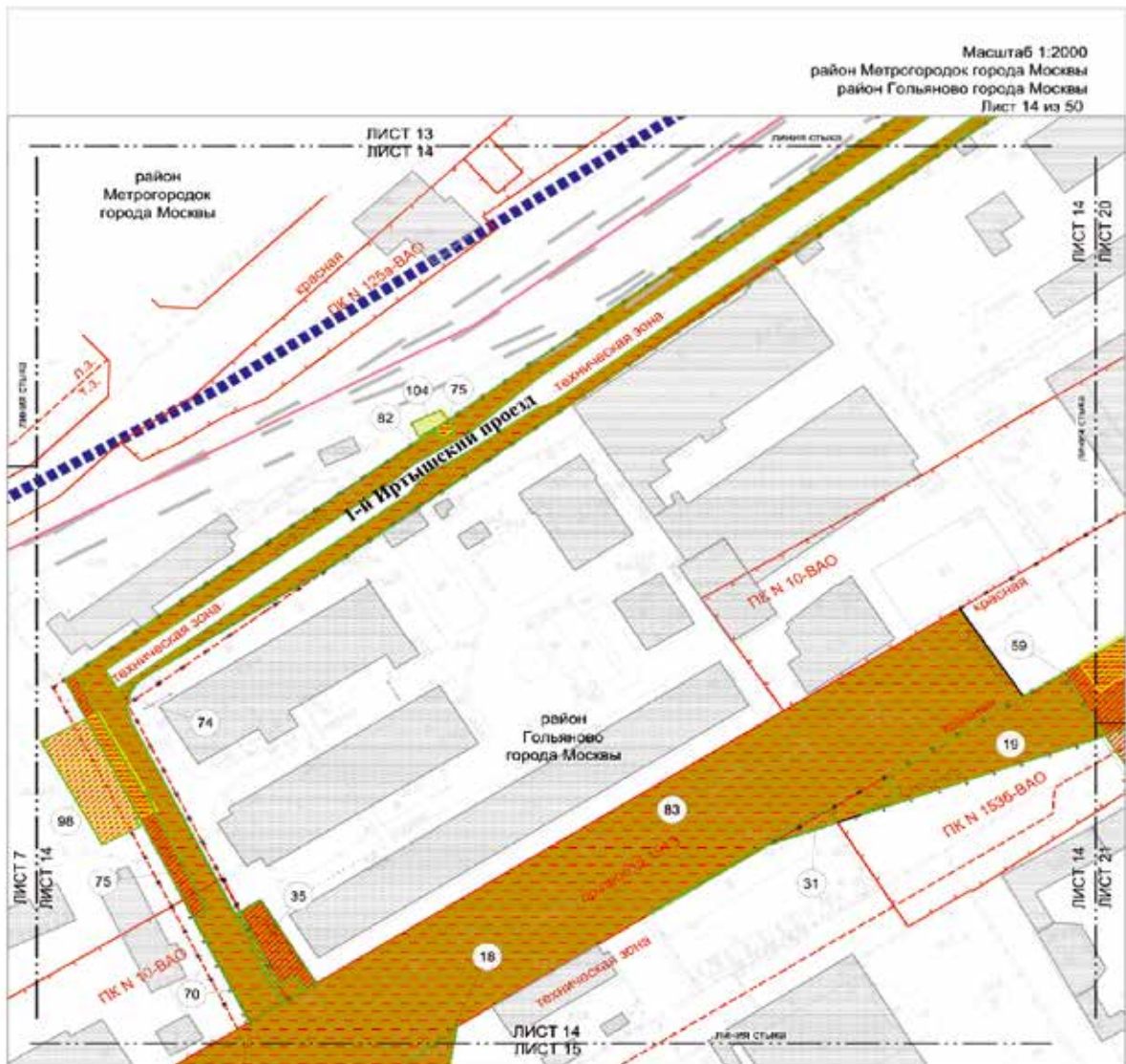
ТЕРРИТОРИИ ЗЕМЕЛЬНЫХ УЧАСТКОВ И ЧАСТЕЙ ЗЕМЕЛЬНЫХ УЧАСТКОВ:

- объекты пользования
- планируемые участки в установленном законом порядке

ЗАСТРОЙКА:

- существующая
- освобождение территории в установленном законом порядке
- номер земельного участка





Масштаб 1:2000
район Метрогородок города Москвы
район Гольяново города Москвы
Лист 14 из 50

УСЛОВНЫЕ ОБОЗНАЧЕНИЯ:

ГРАНИЦЫ:

- подготовка проекта планировки территории
- районов города Москвы
- обременяемых и (или) изменяемых земельных участков

ЛИНИИ ГРАДОСТРОИТЕЛЬНОГО РЕГУЛИРОВАНИЯ:

- СУЩЕСТВУЮЩИЕ:**
- красные линии улично-дорожной сети
 - границы объектов природного комплекса города Москвы
 - границы линейной застройки
 - границы технических зон инженерных коммуникаций и сооружений
- ОТМЕНЯЕМЫЕ:**
- красные линии улично-дорожной сети
 - границы объектов природного комплекса города Москвы

- границы технических зон инженерных коммуникаций и сооружений

УСТАНОВЛИВАЕМЫЕ:

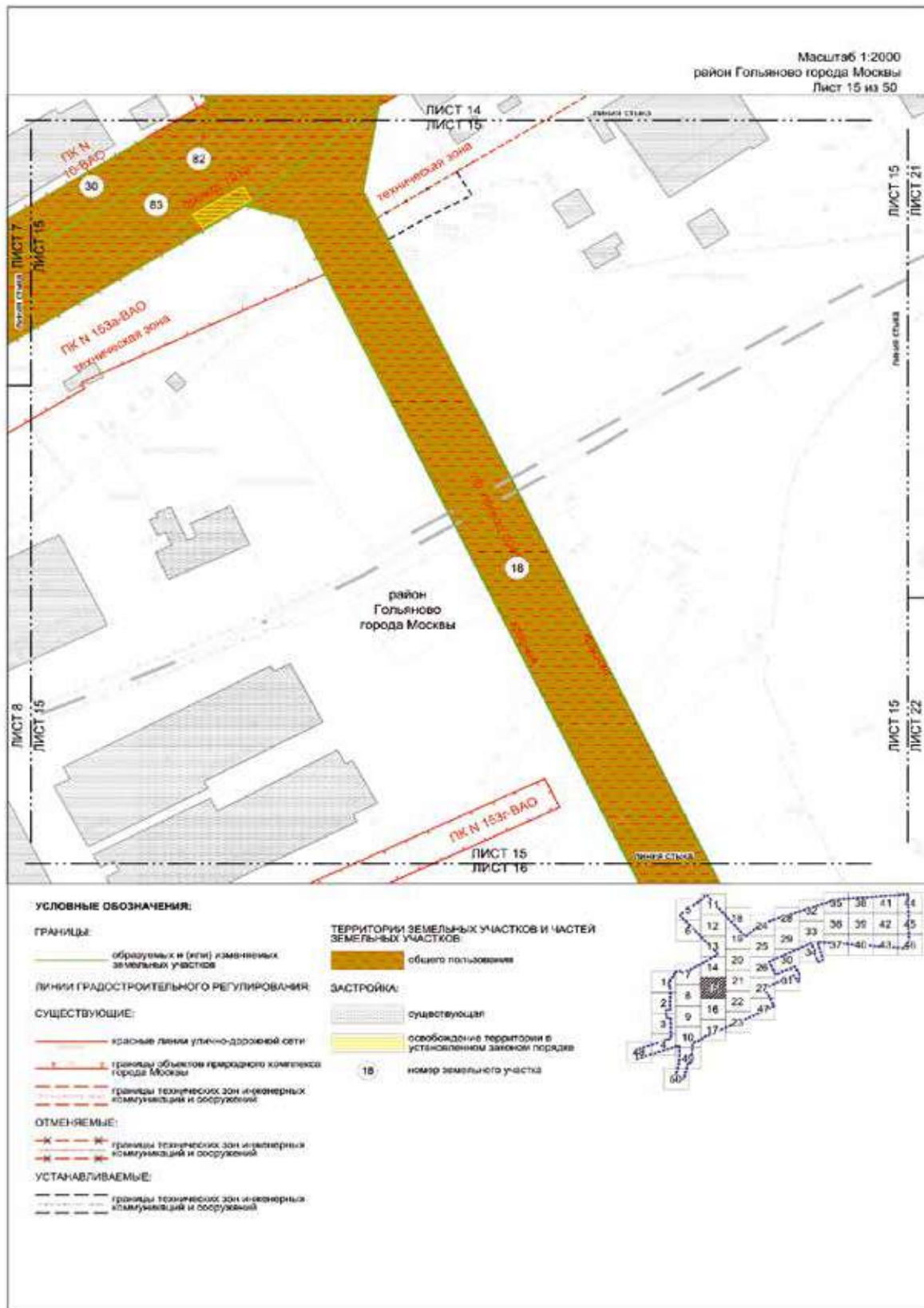
- красные линии улично-дорожной сети
 - границы объектов природного комплекса города Москвы
 - границы технических зон инженерных коммуникаций и сооружений
- ТЕРРИТОРИИ ЗЕМЕЛЬНЫХ УЧАСТКОВ И ЧАСТЕЙ ЗЕМЕЛЬНЫХ УЧАСТКОВ:**
- территории общего пользования
 - иные территории
 - планируемая застройка в установленном законом порядке

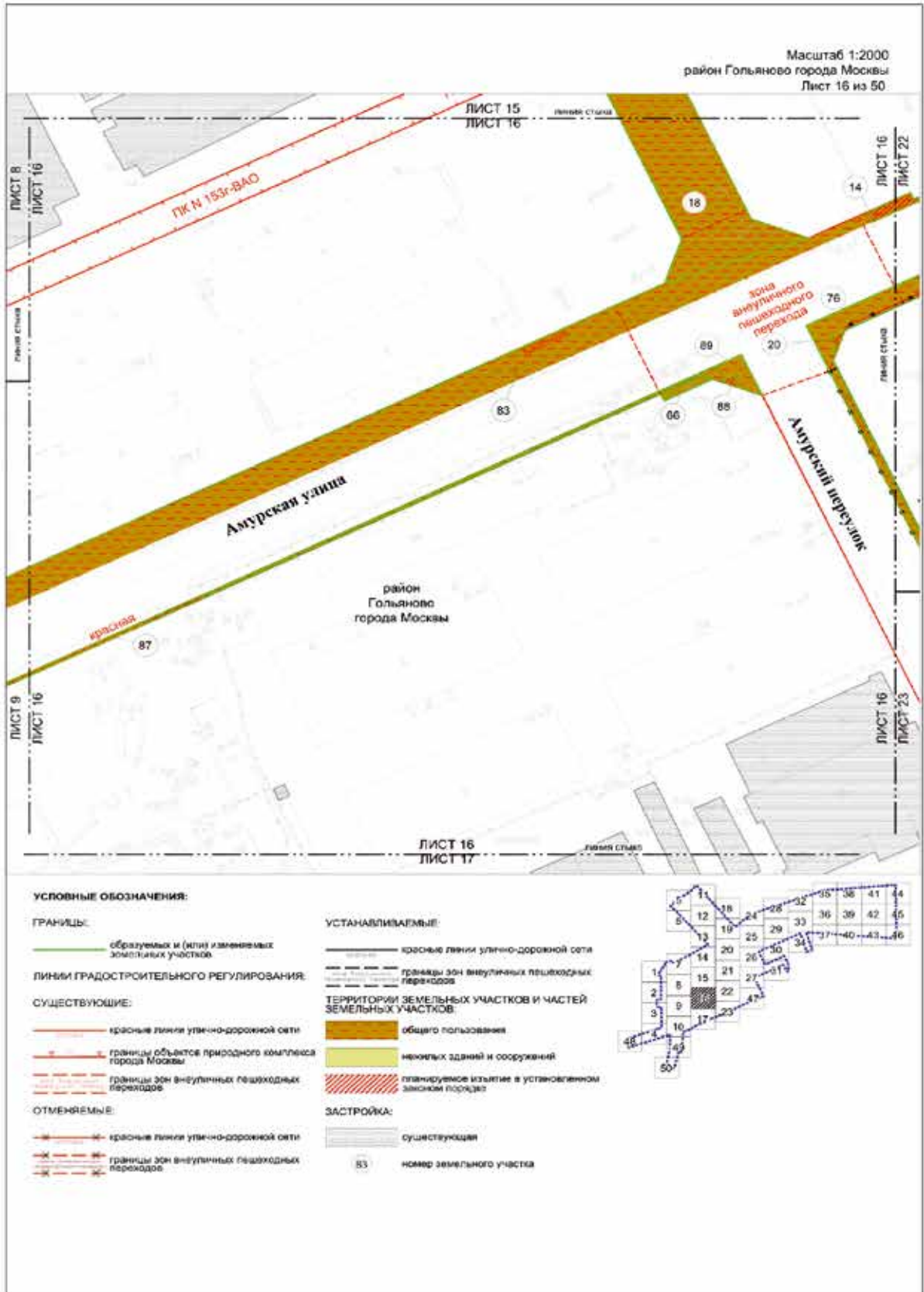
ЗАСТРОЙКА:

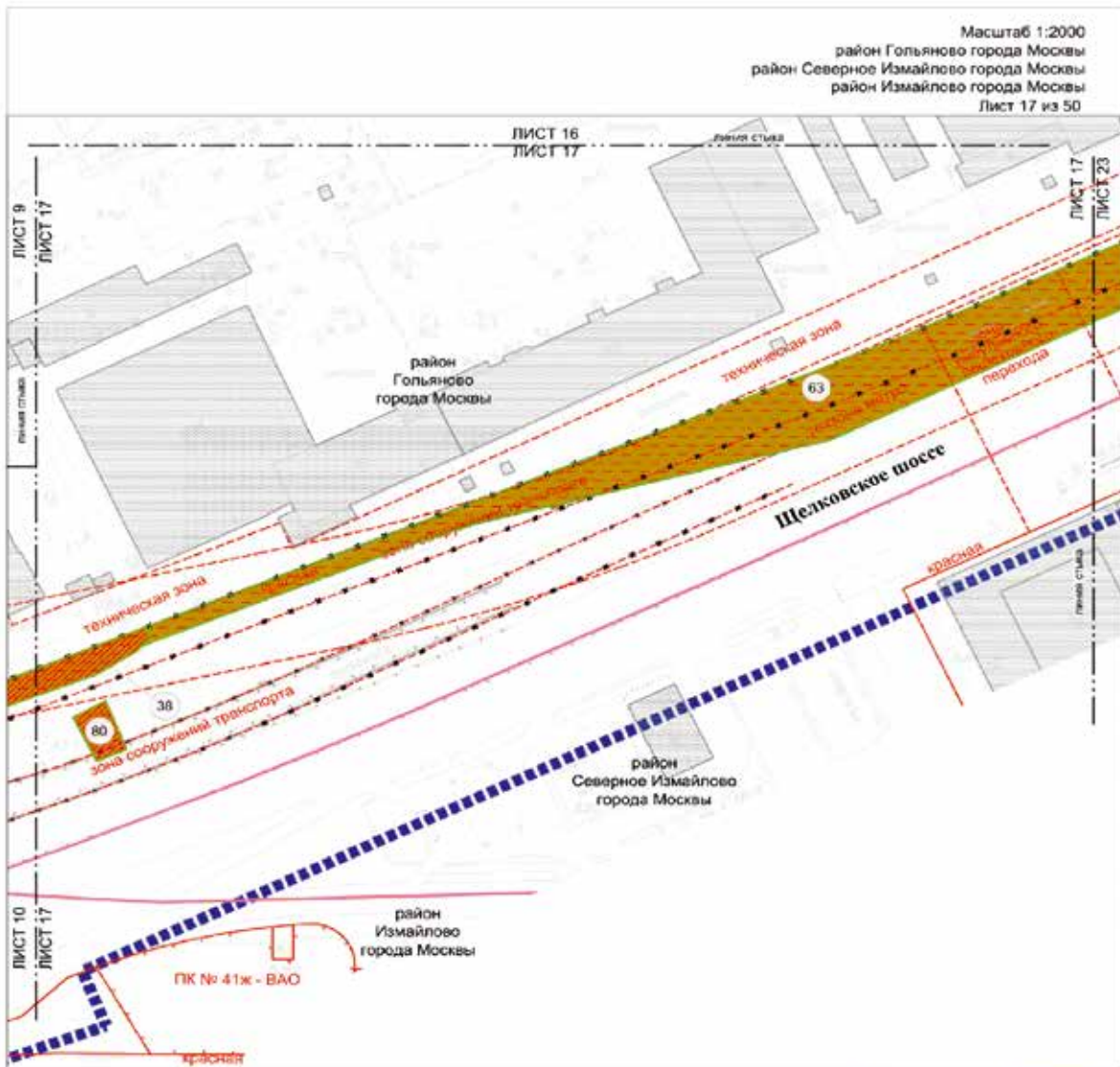
- существующая
- освобождаемые территории в установленном законом порядке

83 - номер земельного участка









УСЛОВНЫЕ ОБОЗНАЧЕНИЯ:

ГРАНИЦЫ:

- подготовка проекта планировки территории
- районная граница города Москвы
- образуемых и (или) изменяемых земельных участков

ЛИНИИ ГРАДОСТРОИТЕЛЬНОГО РЕГУЛИРОВАНИЯ:

СУЩЕСТВУЮЩИЕ:

- красная линия улично-дорожной сети
- границы объектов пригородного комплекса города Москвы
- границы технических зон инженерных коммуникаций и сооружений
- границы технических зон метрополитена
- границы зон внеуличных пешеходных переходов

ОТМЕНЯЕМЫЕ:

- границы зон транспортных сооружений


ТЕРРИТОРИИ ЗЕМЕЛЬНЫХ УЧАСТКОВ И ЧАСТЕЙ ЗЕМЕЛЬНЫХ УЧАСТКОВ:

- общаго пользования
- планируемое изъятие в установленном законе порядке

ЗАСТРОЙКА:

- существующая
- номер земельного участка





УСЛОВНЫЕ ОБОЗНАЧЕНИЯ.

ГРАНИЦЫ

подготовки проекта планировки территории

ЛИНИИ ГРАДОСТРОИТЕЛЬНОГО РЕГУЛИРОВАНИЯ

СУЩЕСТВУЮЩИЕ

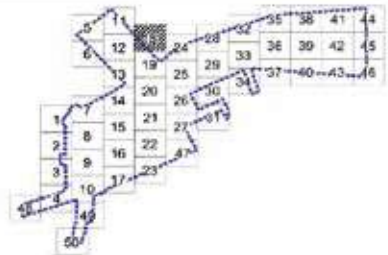
красные линии улиц-дорожной сети

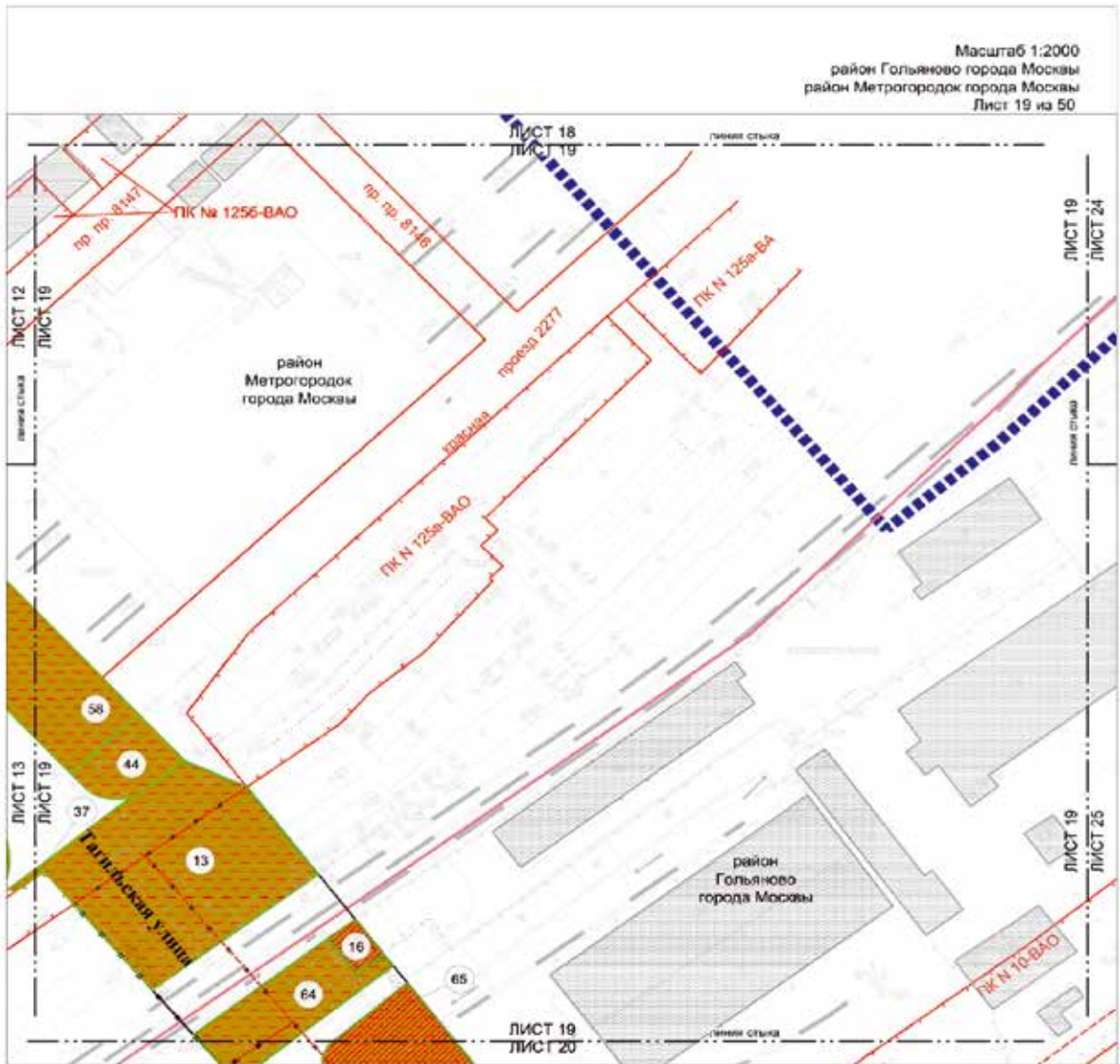
границы объектов природного комплекса города Москвы

границы зон транспортных коммуникаций

ЗАСТРОЙКА:

существующая





Масштаб 1:2000
район Гольяново города Москвы
район Метрогородок города Москвы
Лист 19 из 50

УСЛОВНЫЕ ОБОЗНАЧЕНИЯ:

ГРАНИЦЫ:

- подготовка проекта планировки территории
- районное города Москвы
- образуемых и (или) изменяемых земельных участков

ЛИНИИ ГРАДОСТРОИТЕЛЬНОГО РЕГУЛИРОВАНИЯ:

- красные линии улично-дорожной сети
- границы объектов природного комплекса города Москвы
- границы линий застройки
- границы технологических зон инженерных коммуникаций и сооружений

ОТМЕНЯЕМЫЕ:

- красные линии улично-дорожной сети
- границы зон транспортных сооружений

УСТАНОВЛИВАЕМЫЕ:

- красные линии улично-дорожной сети

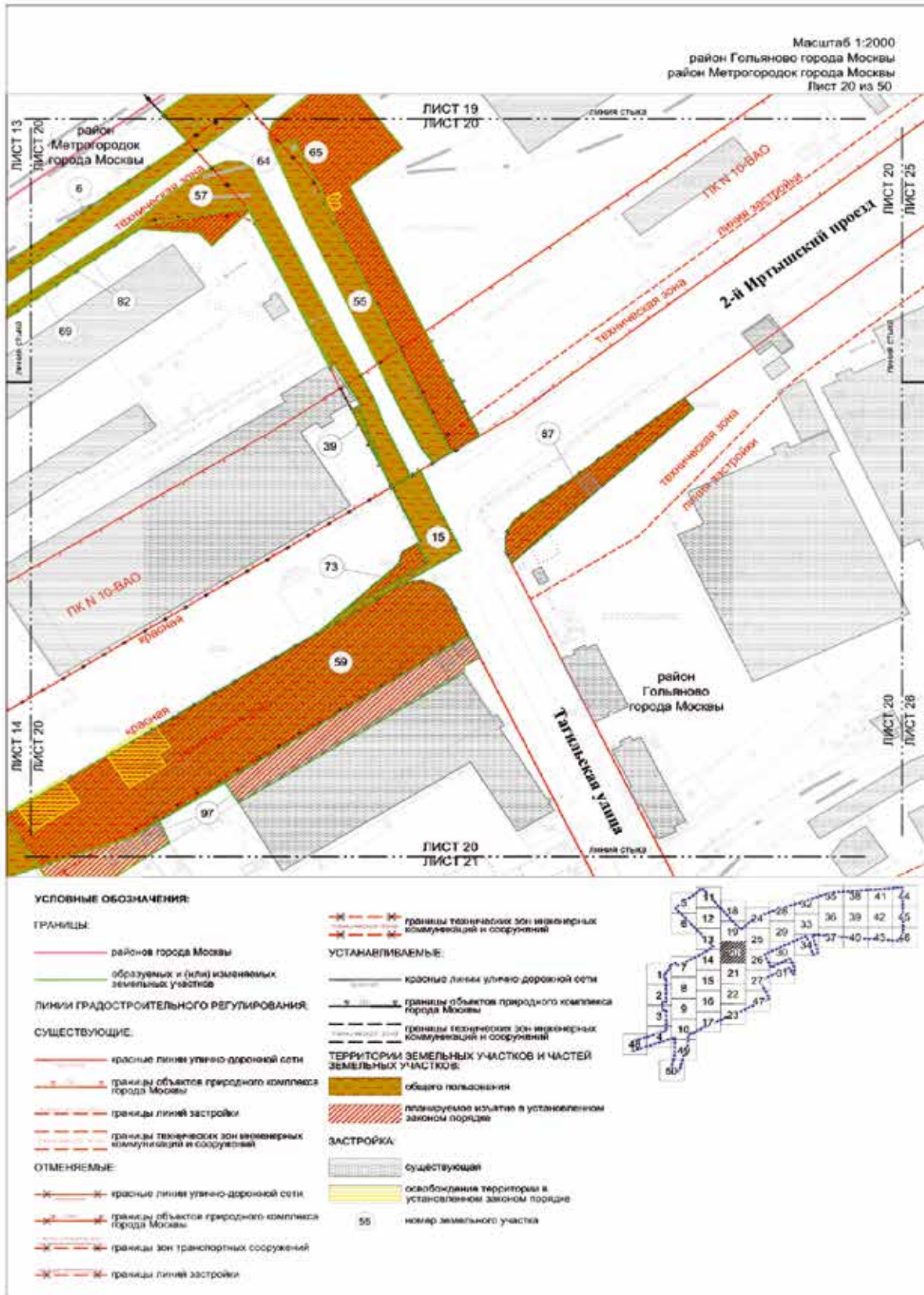
ТЕРРИТОРИИ ЗЕМЕЛЬНЫХ УЧАСТКОВ И ЧАСТЕЙ ЗЕМЕЛЬНЫХ УЧАСТКОВ:

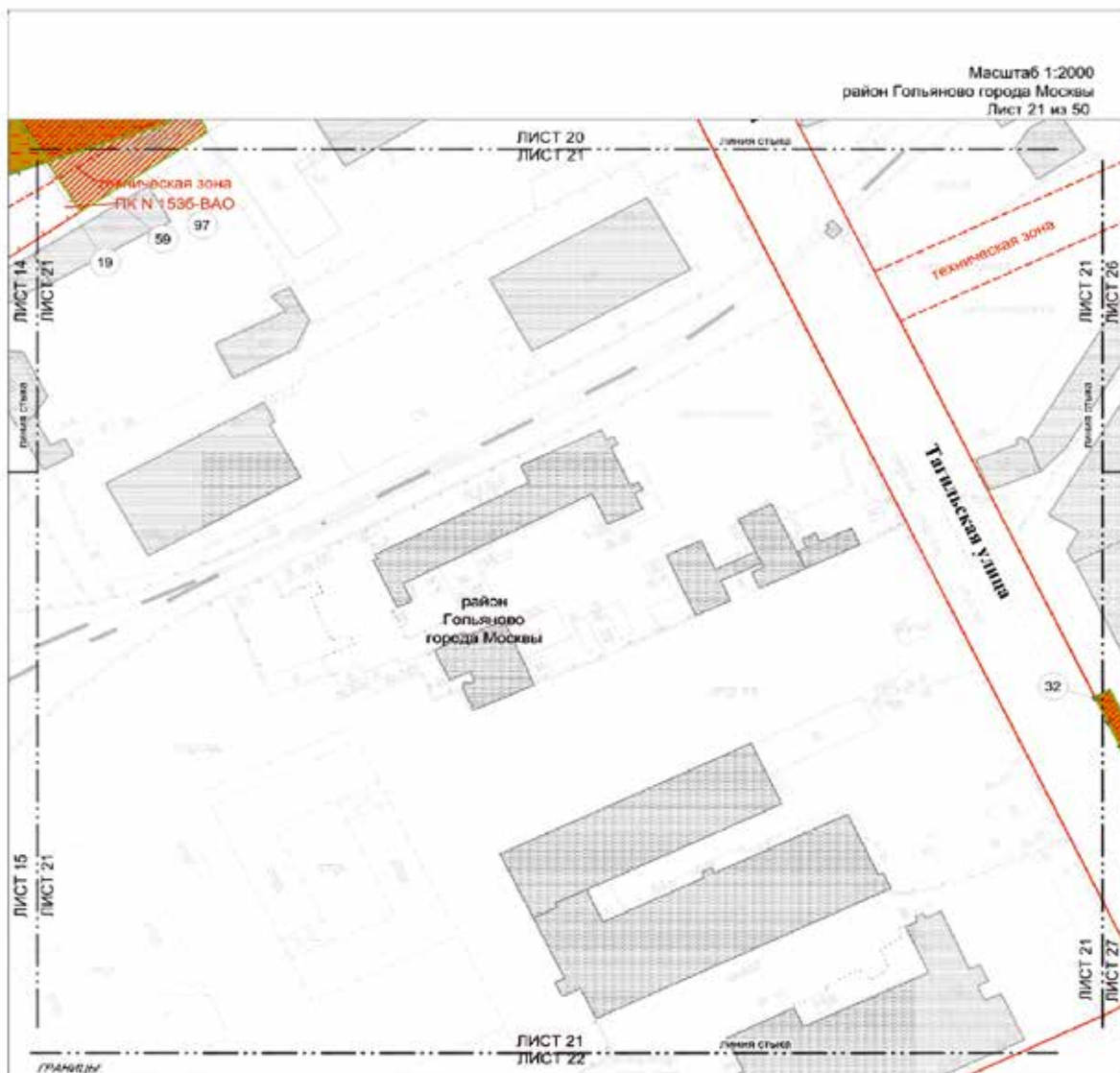
- общего пользования
- планируемое изъятие в установленном законом порядке

ЗАСТРОЙКА:

- существующая
- номер земельного участка







УСЛОВНЫЕ ОБОЗНАЧЕНИЯ:

ГРАНИЦЫ:

— граница объектов природного комплекса города Москвы

— граница объектов природного комплекса города Москвы

— граница объектов природного комплекса города Москвы

ЛИНИИ ГРАДОСТРОИТЕЛЬНОГО РЕГУЛИРОВАНИЯ:

СУЩЕСТВУЮЩИЕ:

— красные линии улично-дорожной сети

— границы объектов природного комплекса города Москвы

— границы технических зон инженерных коммуникаций и сооружений

ОТМЕНЯЕМЫЕ:

— красные линии улично-дорожной сети

— границы объектов природного комплекса города Москвы

— границы технических зон инженерных коммуникаций и сооружений

УСТАНОВЛИВАЕМЫЕ:

— красные линии улично-дорожной сети

— границы технических зон инженерных коммуникаций и сооружений

— границы объектов природного комплекса города Москвы

ТЕРРИТОРИИ ЗЕМЕЛЬНЫХ УЧАСТКОВ И ЧАСТЕЙ ЗЕМЕЛЬНЫХ УЧАСТКОВ:

— общего пользования

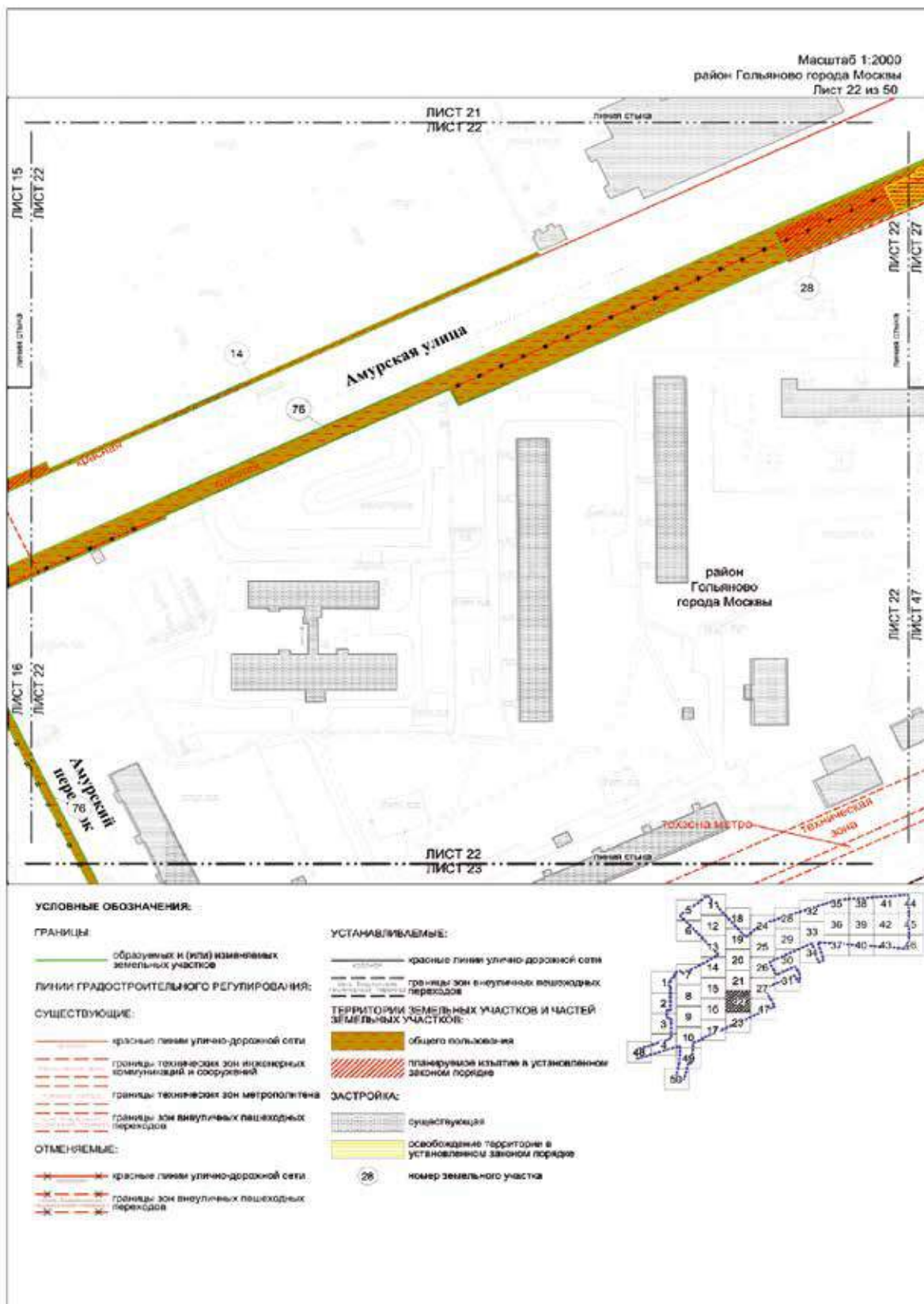
— планируемое изъятие в установленном законом порядке

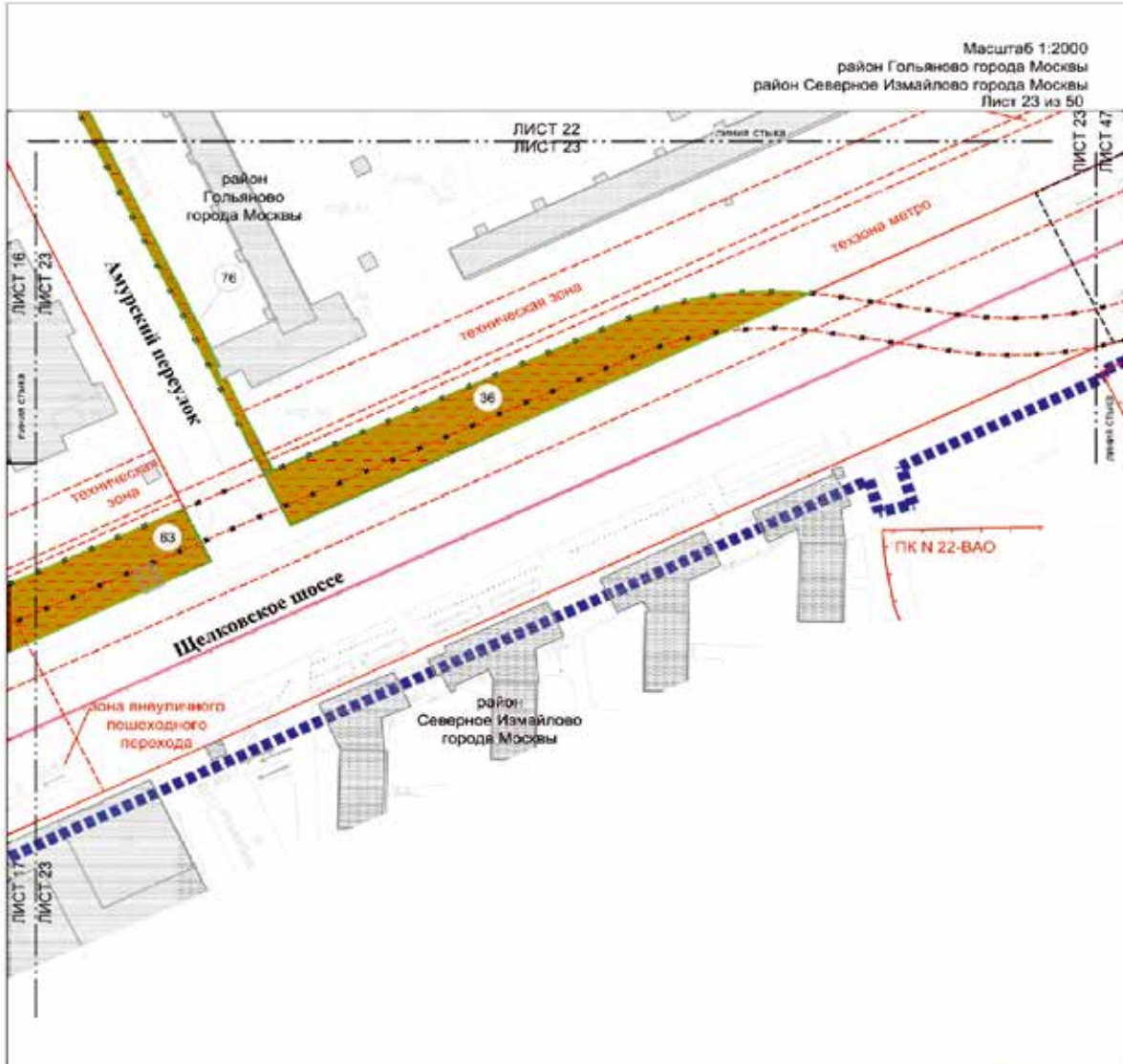
ЗАСТРОЙКА:

— существующая

59 — номер земельного участка







УСЛОВНЫЕ ОБОЗНАЧЕНИЯ:

ГРАНИЦЫ:

- подготовка проекта планировки территории
- район-ов города Москвы
- образумия и (или) изменяемых земельных участков

ЛИНИИ ГРАДОСТРОИТЕЛЬНОГО РЕГУЛИРОВАНИЯ:

- красные линии улично-дорожной сети
- границы объектов природного комплекса города Москвы
- границы технических зон инженерных коммуникаций и сооружений
- границы технических зон метрополитена
- границы зон внеуличных пешеходных переходов

ОТМЕНЯЕМЫЕ:

- красные линии улично-дорожной сети
- границы зон транспортных сооружений

- границы технических зон инженерных коммуникаций и сооружений

УСТАНОВЛИВАЕМЫЕ:

- красные линии улично-дорожной сети
- границы технических зон инженерных коммуникаций и сооружений
- границы зон внеуличных пешеходных переходов

ТЕРРИТОРИИ ЗЕМЕЛЬНЫХ УЧАСТКОВ И ЧАСТЕЙ ЗЕМЕЛЬНЫХ УЧАСТКОВ:

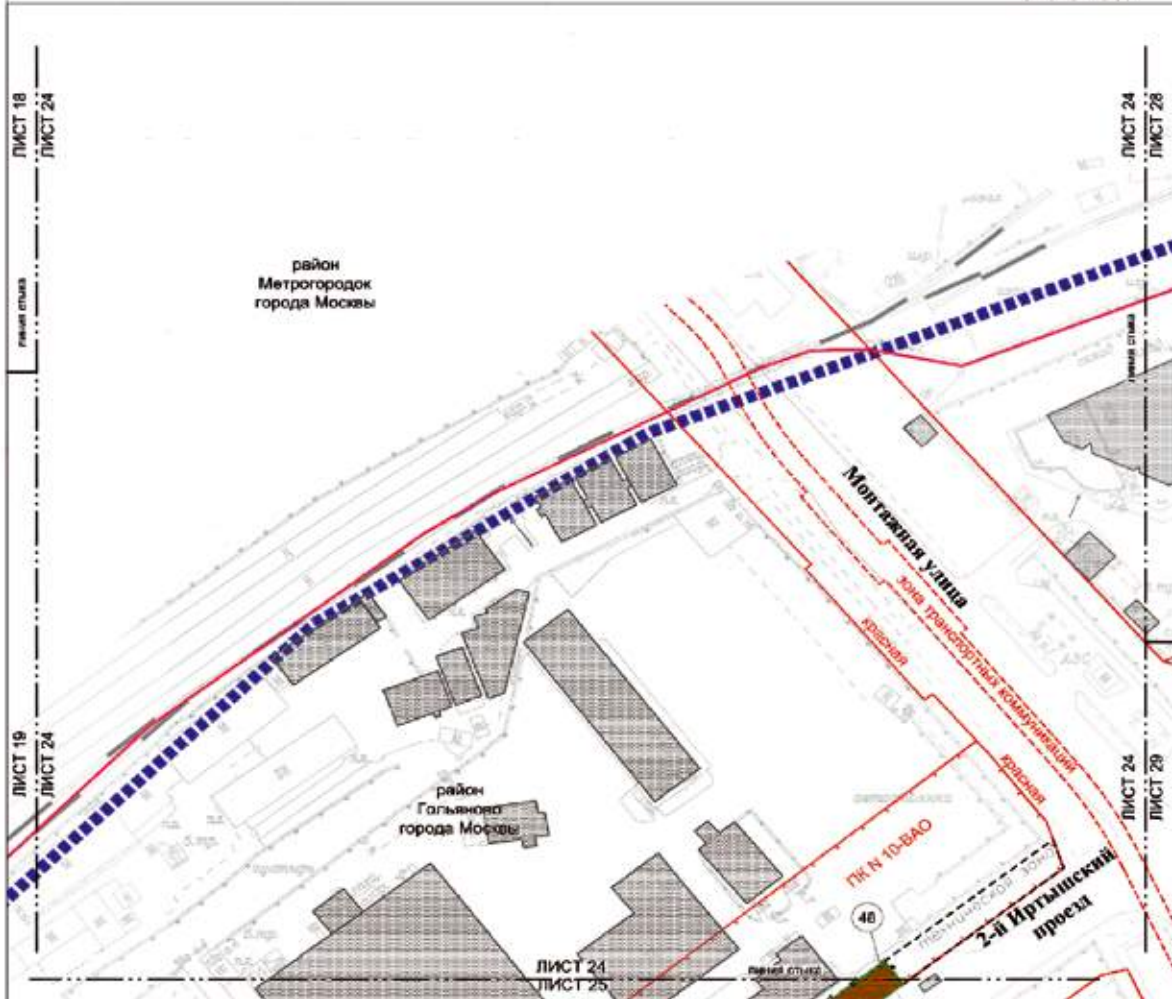
- общее пользование

ЗАСТРОЙКА:

- существующая
- 63 номер земельного участка



Масштаб 1:2000
 район Гольяново города Москвы
 район Метрогородок города Москвы
 Лист 24 из 50



УСЛОВНЫЕ ОБОЗНАЧЕНИЯ:

ГРАНИЦЫ:

- подготовка проекта планировки территории
- районное деление города Москвы
- образуемых и (или) земельных земельных участков

ЛИНИИ ГРАДОСТРОИТЕЛЬНОГО РЕГУЛИРОВАНИЯ:

СУЩЕСТВУЮЩИЕ:

- красные линии улицы-дорожной сети
- границы объектов природного комплекса города Москвы
- границы линий застройки
- границы технических зон инженерных коммуникаций и сооружений

ОТМЕНЯЕМЫЕ:

- границы линий застройки
- границы технических зон инженерных коммуникаций и сооружений

УСТАНОВЛИВАЕМЫЕ:

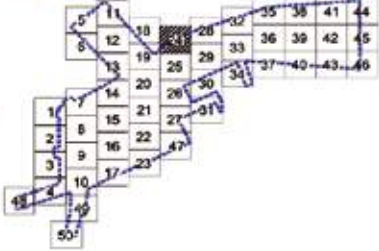
- красные линии улицы-дорожной сети
- границы объектов природного комплекса города Москвы
- границы технических зон инженерных коммуникаций и сооружений

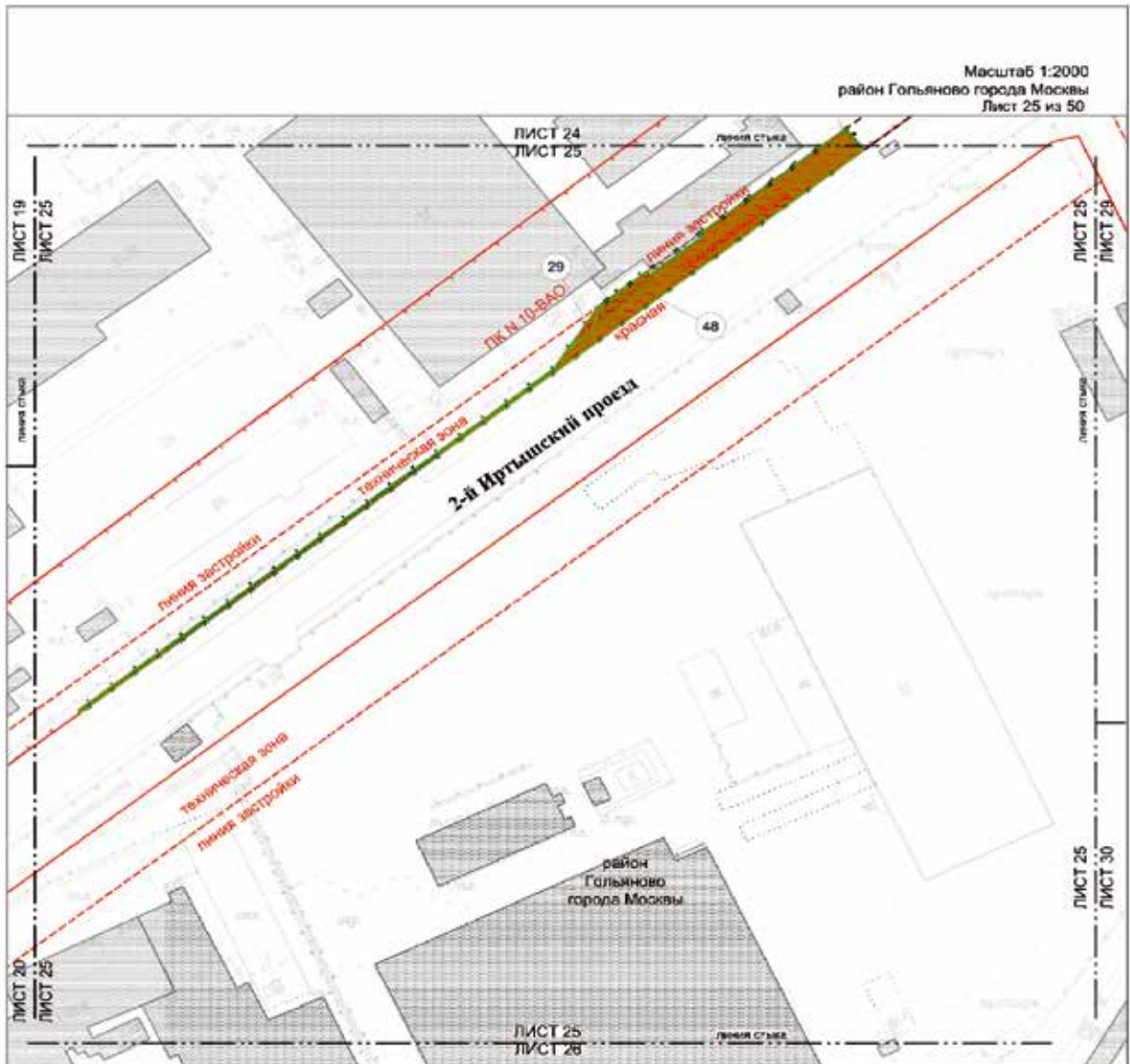
ТЕРРИТОРИИ ЗЕМЕЛЬНЫХ УЧАСТКОВ И ЧАСТЕЙ ЗЕМЕЛЬНЫХ УЧАСТКОВ:

- общего пользования

ЗАСТРОЙКА:

- существующая
- номер земельного участка





УСЛОВНЫЕ ОБОЗНАЧЕНИЯ:

ГРАНИЦЫ:

— образуются и (или) изменяются земельные участки

ЛИНИИ ГРАДОСТРОИТЕЛЬНОГО РЕГУЛИРОВАНИЯ:

СУЩЕСТВУЮЩИЕ:

- красные линии улично-дорожной сети
- границы объектов природного комплекса города Москвы
- границы линий застройки
- границы технических зон инженерных коммуникаций и сооружений

ОТМЕНЯЕМЫЕ:

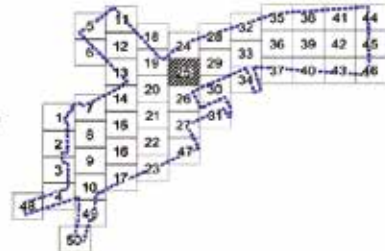
- красные линии улично-дорожной сети
- границы объектов природного комплекса города Москвы
- границы линий застройки
- границы технических зон инженерных коммуникаций и сооружений

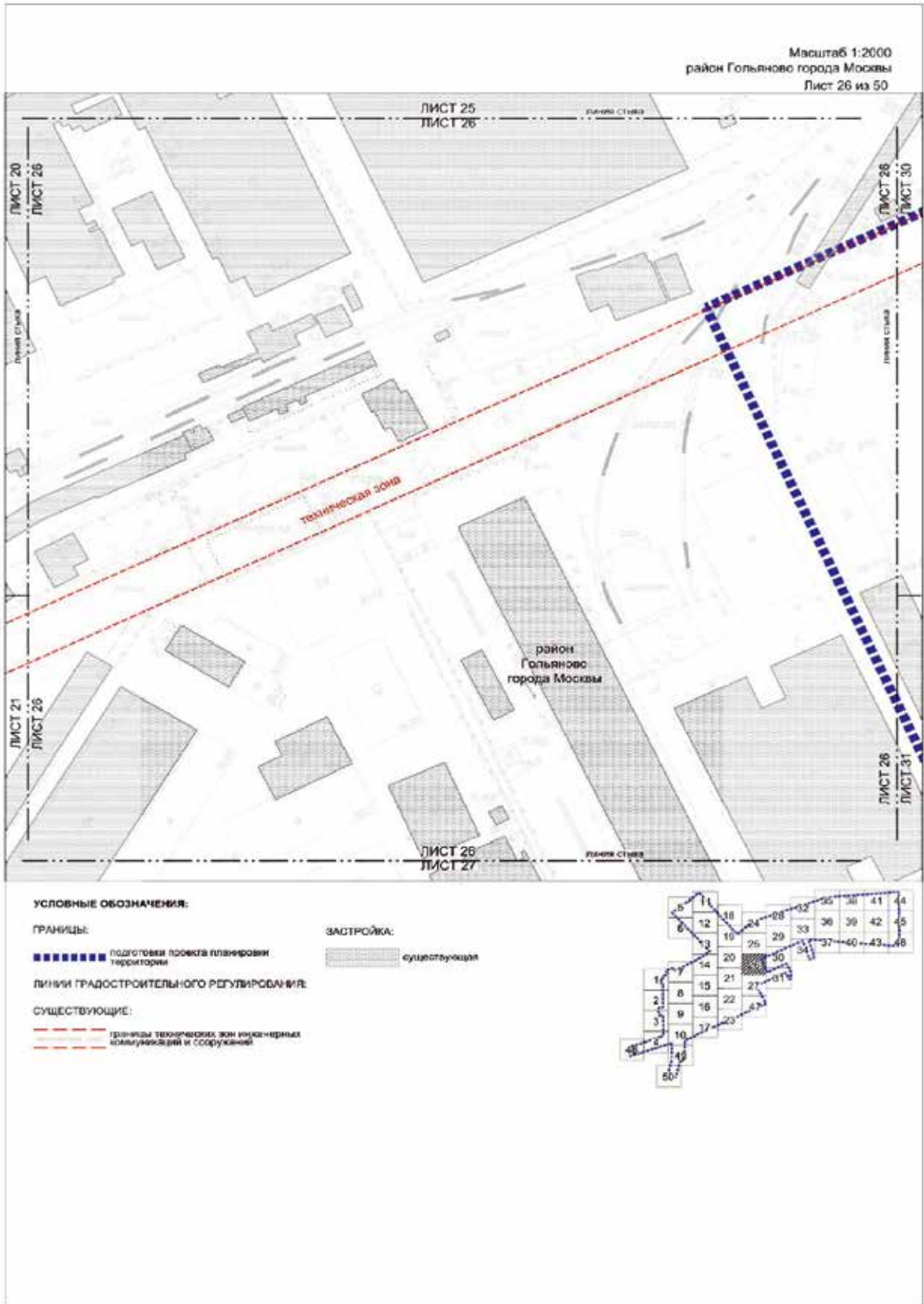
УСТАНОВЛИВАЕМЫЕ:

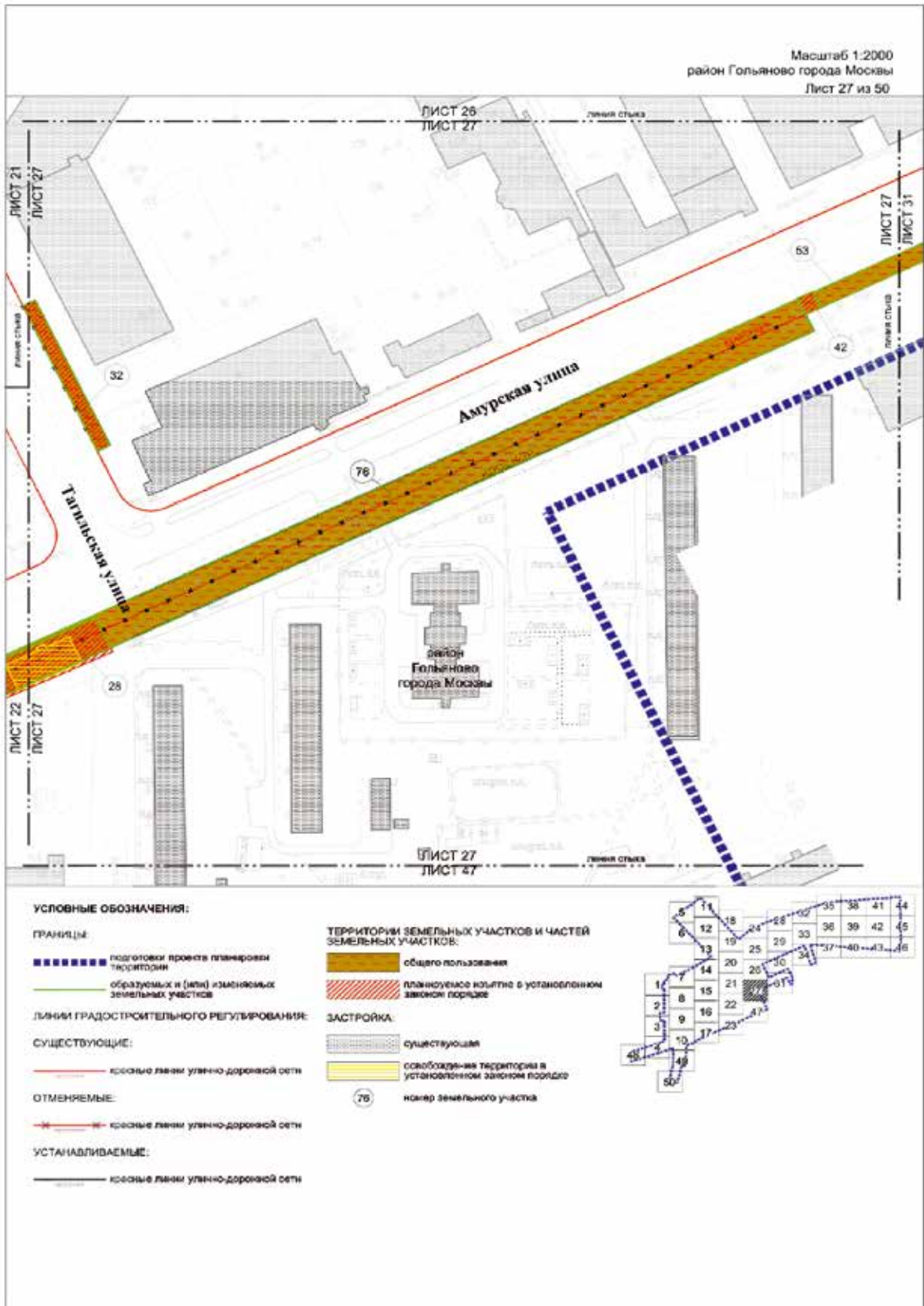
- красные линии улично-дорожной сети
- границы объектов природного комплекса города Москвы
- границы линий застройки
- границы технических зон инженерных коммуникаций и сооружений

ТЕРРИТОРИИ ЗЕМЕЛЬНЫХ УЧАСТКОВ И ЧАСТЕЙ ЗЕМЕЛЬНЫХ УЧАСТКОВ:

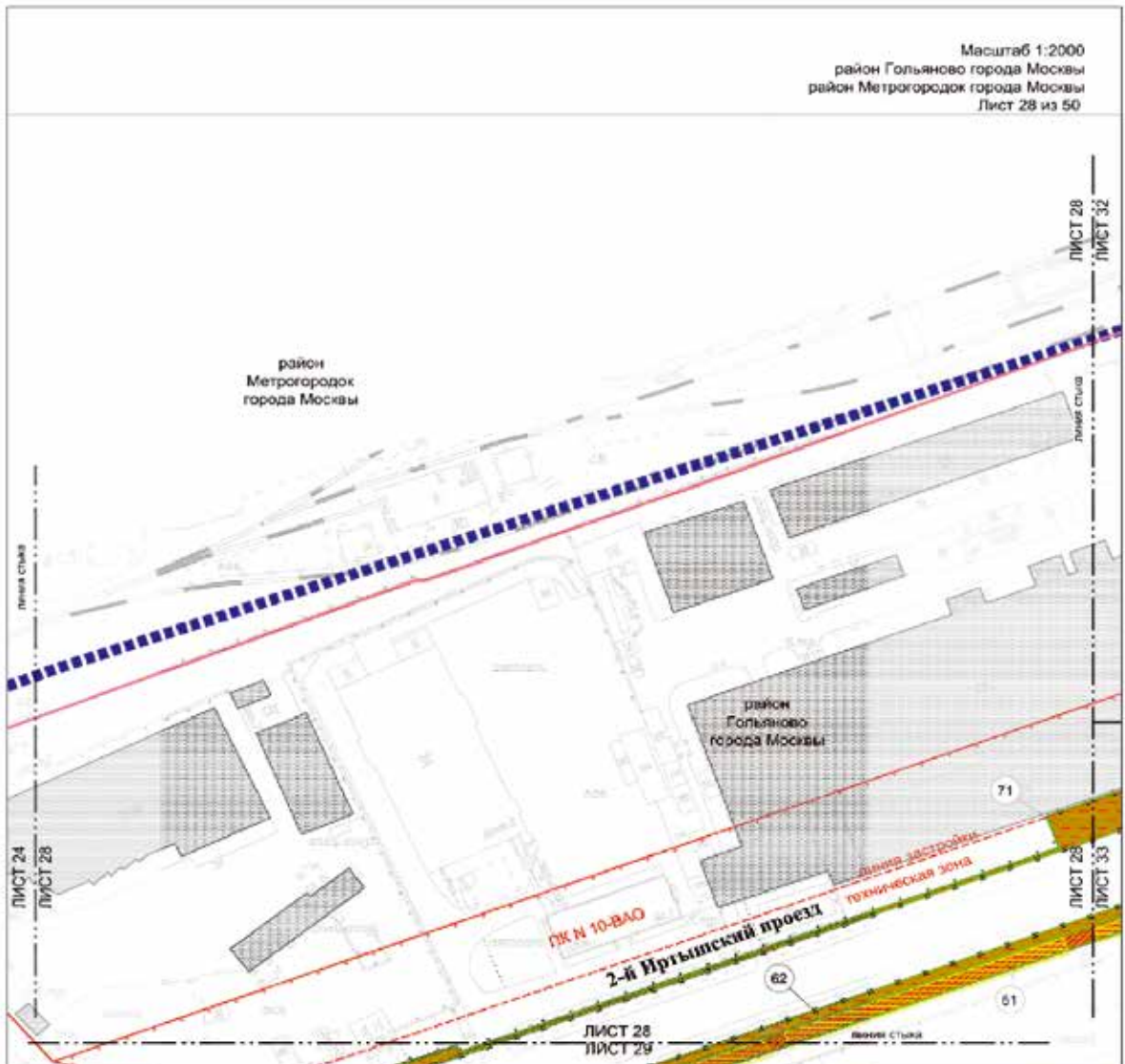
- общего пользования
- существующая
- номер земельного участка







Масштаб 1:2000
 район Гольяново города Москвы
 район Метрогородок города Москвы
 Лист 28 из 50



УСЛОВНЫЕ ОБОЗНАЧЕНИЯ:

ГРАНИЦЫ:

- границы территории подготовки проекта планировки территории
- границы района города Москвы
- границы образуемых и (или) изменяемых земельных участков

ЛИНИИ ГРАДОСТРОИТЕЛЬНОГО РЕГУЛИРОВАНИЯ:

СУЩЕСТВУЮЩИЕ:

- красные линии улично-дорожной сети
- границы объектов природного комплекса города Москвы
- границы линий застройки
- границы технических зон инженерных коммуникаций и сооружений

ОТМЕНЯЕМЫЕ:

- красные линии улично-дорожной сети
- границы объектов природного комплекса города Москвы

- границы линий застройки
- границы технических зон инженерных коммуникаций и сооружений

УСТАНОВЛИВАЕМЫЕ:

- красные линии улично-дорожной сети
- границы объектов природного комплекса города Москвы
- границы технических зон инженерных коммуникаций и сооружений

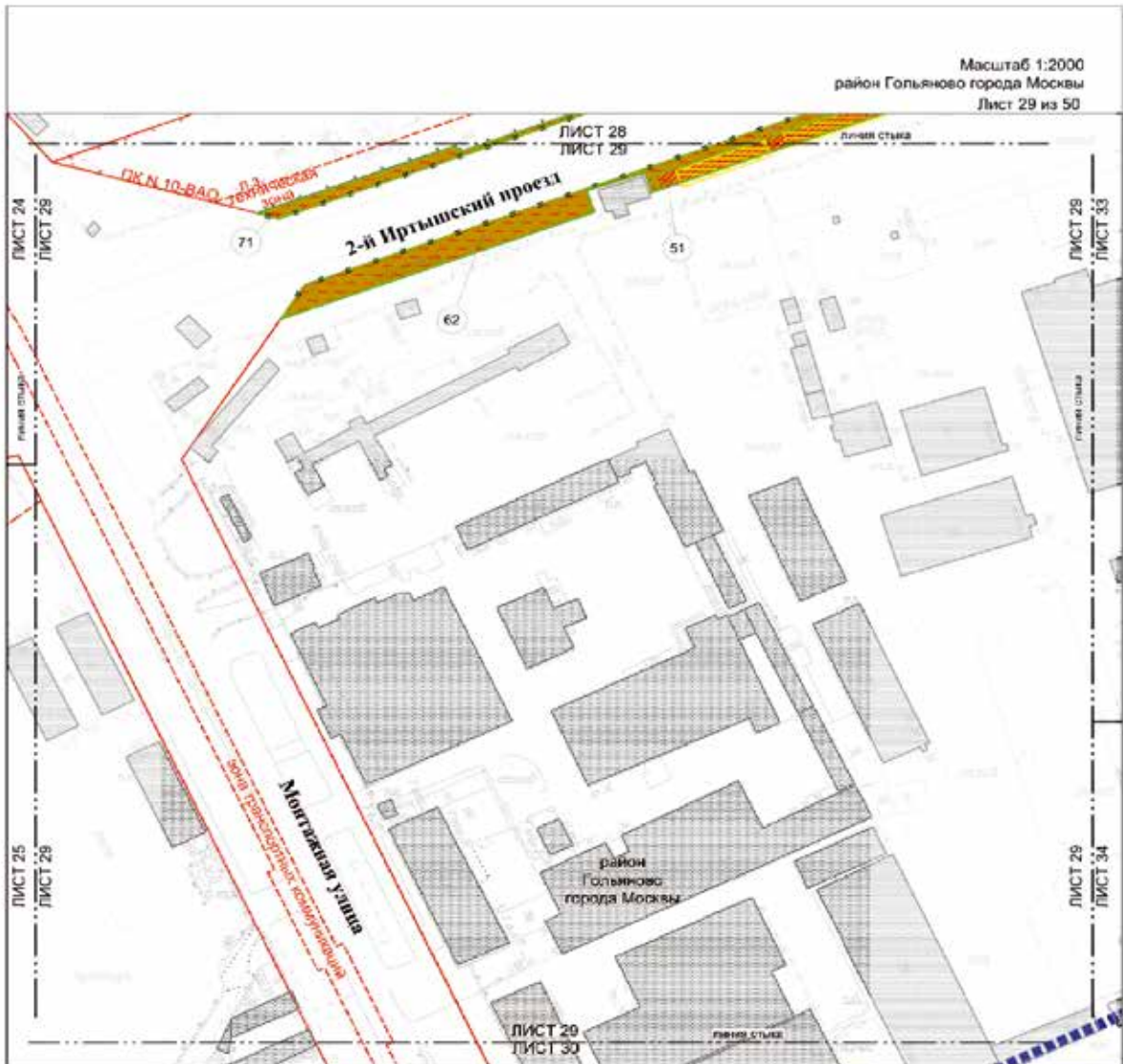
ТЕРРИТОРИИ ЗЕМЕЛЬНЫХ УЧАСТКОВ И ЧАСТЕЙ ЗЕМЕЛЬНЫХ УЧАСТКОВ:

- территории общего пользования
- планируемое козырько в установленном законом порядке

ЗАСТРОЙКА:

- существующая
- освобожденные территории и установленной законом порядке
- номер земельного участка





УСЛОВНЫЕ ОБОЗНАЧЕНИЯ:

ГРАНИЦЫ:

- подготовка проекта планировки территории
- районное города Москвы
- обозначенных и (или) намеченных земельных участков

ЛИНИИ ГРАДОСТРОИТЕЛЬНОГО РЕГУЛИРОВАНИЯ:

- СУЩЕСТВУЮЩИЕ:**
- красные линии улицы-дорожной сети
 - границы объектов природного комплекса города Москвы
 - границы линий застройки
 - границы технических зон инженерных коммуникаций и сооружений
 - границы зон транспортной коммуникации
- ОТМЕЧАЕМЫЕ:**
- красные линии улицы-дорожной сети

- границы объектов природного комплекса города Москвы
- границы технических зон инженерных коммуникаций и сооружений

УСТАНОВЛИВАЕМЫЕ:

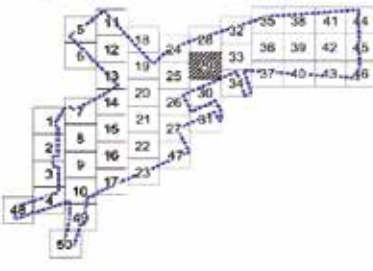
- красные линии улицы-дорожной сети
- границы объектов природного комплекса города Москвы
- границы технических зон инженерных коммуникаций и сооружений

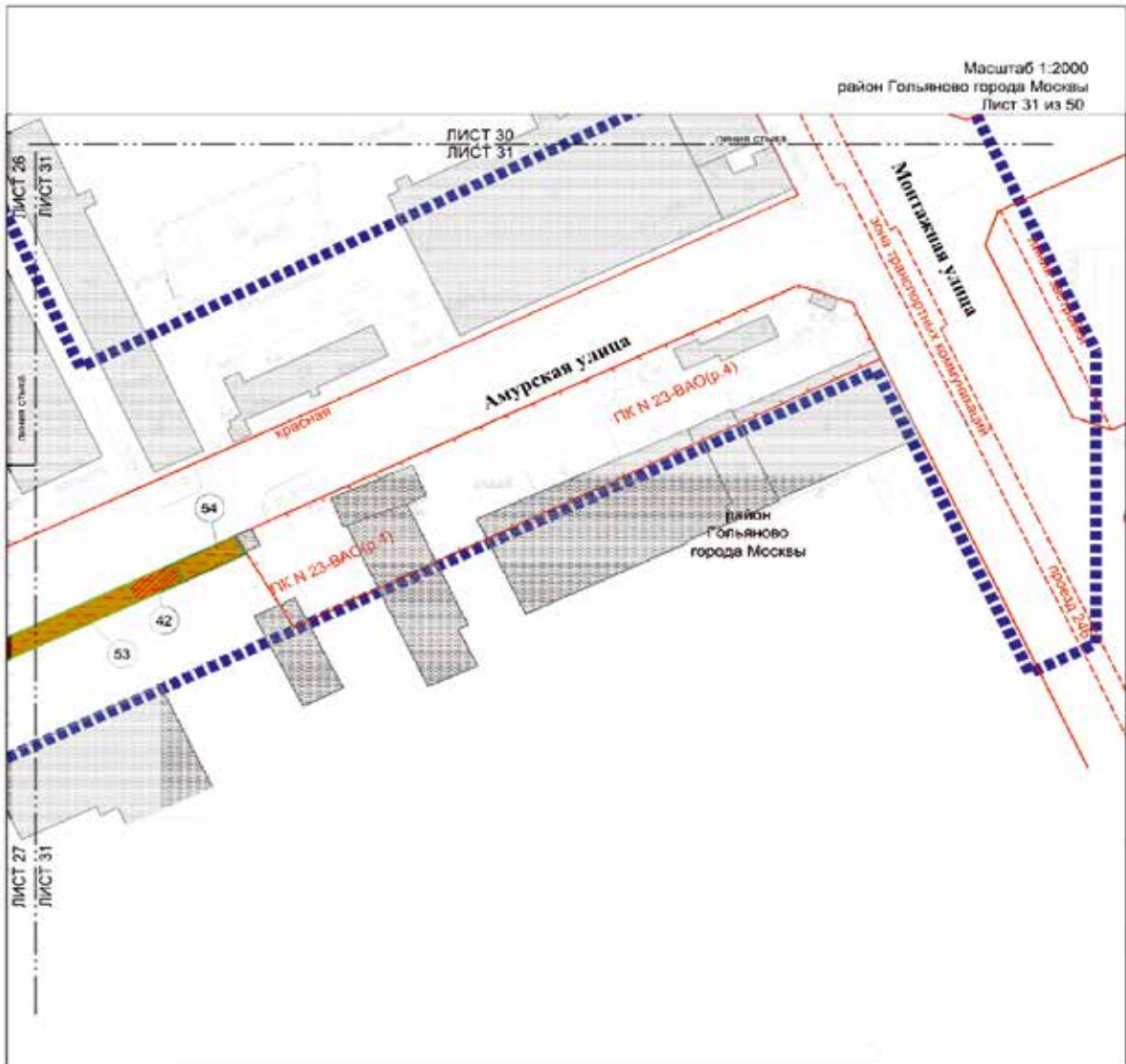
ТЕРРИТОРИИ ЗЕМЕЛЬНЫХ УЧАСТКОВ И ЧАСТЕЙ ЗЕМЕЛЬНЫХ УЧАСТКОВ:

- общего пользования
- планируемое изъятие в установленном законом порядке

ЗАСТРОЙКА:

- существующая
- освобождение территории в установленном законом порядке
- 51 номер земельного участка





УСЛОВНЫЕ ОБОЗНАЧЕНИЯ:

ГРАНИЦЫ:

- подготовил проекта планировки территории
- образуемых и (или) изменяемых земельных участков

ЛИНИИ ГРАДОСТРОИТЕЛЬНОГО РЕГУЛИРОВАНИЯ:

СУЩЕСТВУЮЩИЕ:

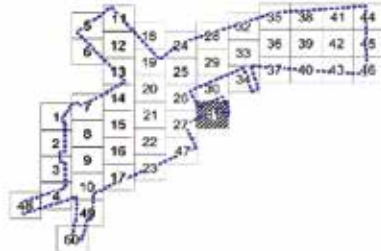
- красные линии улично-дорожной сети
- границы объектов природного комплекса города Москвы
- границы земель застройки
- границы зон транспортных коммуникаций

ТЕРРИТОРИИ ЗЕМЕЛЬНЫХ УЧАСТКОВ И ЧАСТЕЙ ЗЕМЕЛЬНЫХ УЧАСТКОВ:

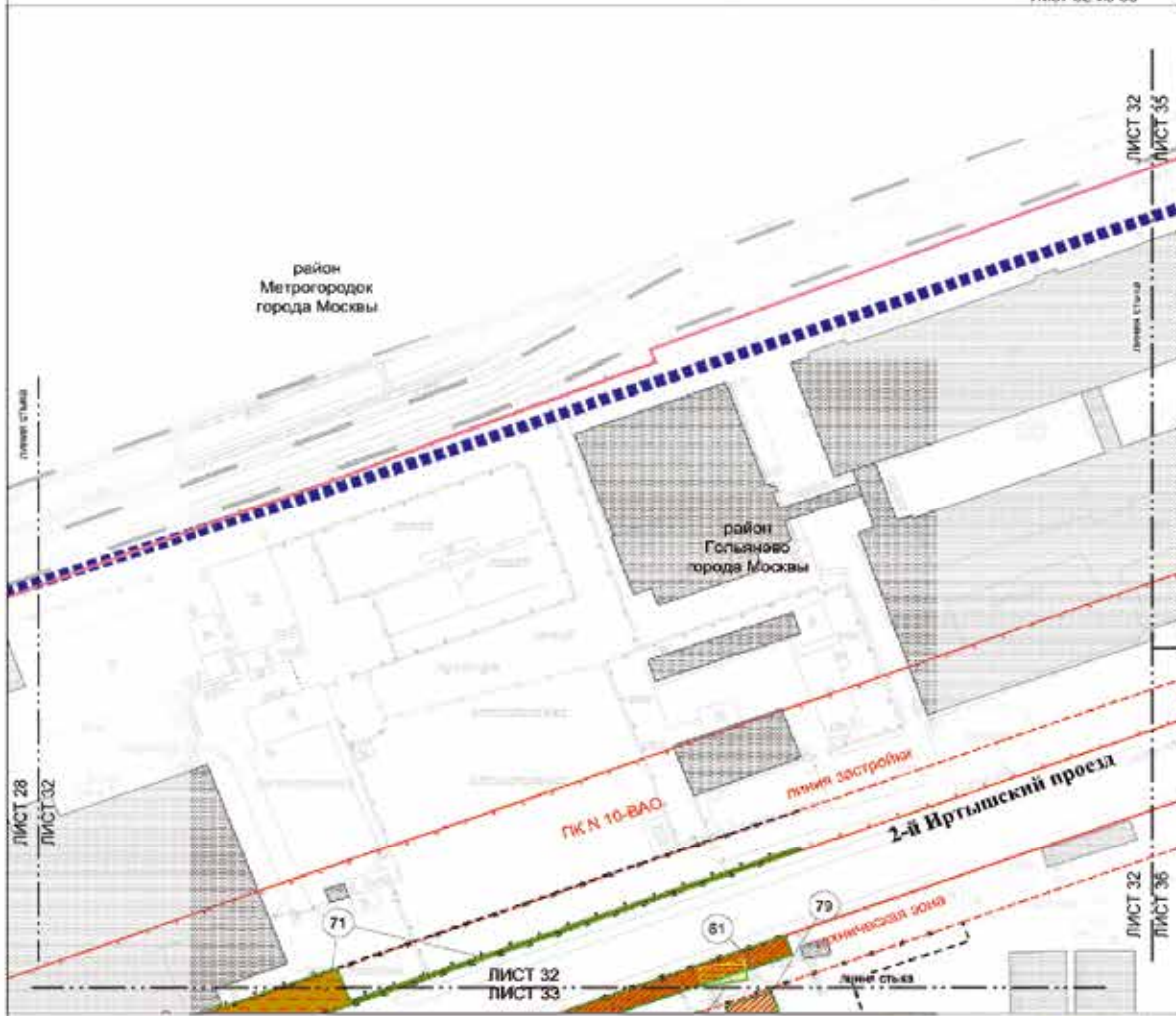
- общедолюльзование
- планируемое изъятие в установленном порядке

ЗАСТРОЙКА:

- существующая
- номер земельного участка



Масштаб 1:2000
 район Гольяново города Москвы
 район Метрогородок города Москвы
 Лист 32 из 50



УСЛОВНЫЕ ОБОЗНАЧЕНИЯ:

ГРАНИЦЫ:

- подготовка проекта планировки территории
- районной границы города Москвы
- образуемых и (или) изменяемых земельных участков

ЛИНИИ ГРАДОСТРОИТЕЛЬНОГО РЕГУЛИРОВАНИЯ:

СУЩЕСТВУЮЩИЕ:

- красные линии улично-дорожной сети
- границы объектов природного комплекса города Москвы
- границы линий застройки
- границы зон инженерных коммуникаций и сооружений

ОТМЕНЯЕМЫЕ:

- красные линии улично-дорожной сети
- границы объектов природного комплекса города Москвы
- границы линий застройки

- границы зон инженерных коммуникаций и сооружений

УСТАНАВЛИВАЕМЫЕ:

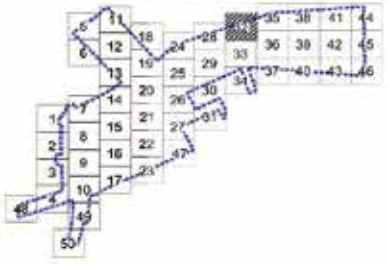
- красные линии улично-дорожной сети
- границы объектов природного комплекса города Москвы
- границы линий застройки
- границы зон инженерных коммуникаций и сооружений

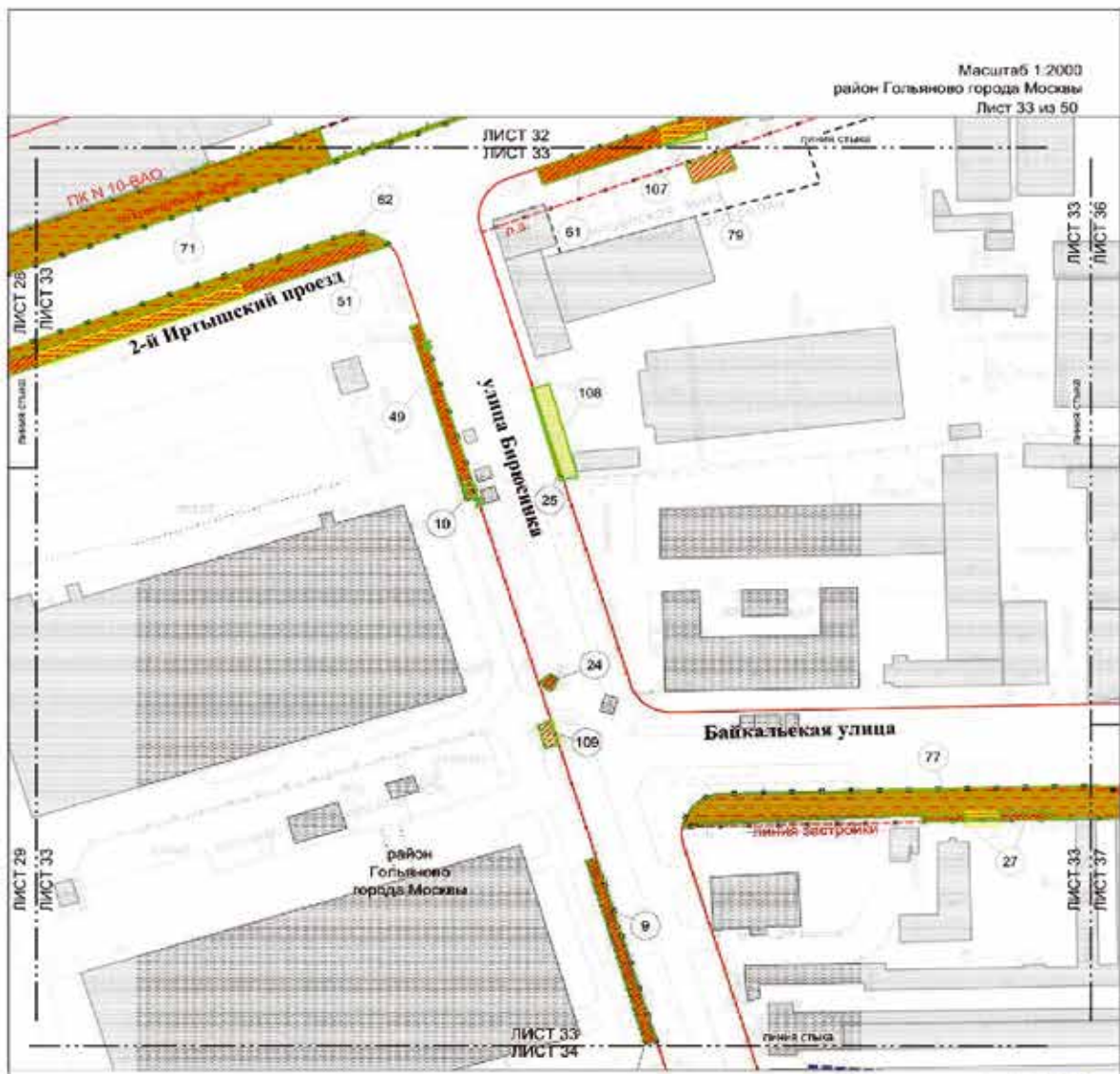
ТЕРРИТОРИИ ЗЕМЕЛЬНЫХ УЧАСТКОВ И ЧАСТЕЙ ЗЕМЕЛЬНЫХ УЧАСТКОВ:

- общего пользования
- мелких зданий и сооружений
- планируемое изъятие в установленном законом порядке

ЗАСТРОЙКА:

- существующая
- освобождение территории и установление законного порядка
- номер земельного участка





Масштаб 1:2000
 район Гольяново города Москвы
 Лист 33 из 50

УСЛОВНЫЕ ОБОЗНАЧЕНИЯ:

ГРАНИЦЫ:

— образцовых и (или) типовых земельных участков

ЛИНИИ ГРАДОСТРОИТЕЛЬНОГО РЕГУЛИРОВАНИЯ:

СУЩЕСТВУЮЩИЕ:

- красные линии улично-дорожной сети
- - - - - границы объектов природного комплекса города Москвы
- - - - - границы линейных застроек
- - - - - границы технических зон инженерных коммуникаций и сооружений

ОТМЕНЯЕМЫЕ:

- - - - - красные линии улично-дорожной сети
- - - - - границы объектов природного комплекса города Москвы
- - - - - границы линейных застроек
- - - - - границы технических зон инженерных коммуникаций и сооружений

УСТАНОВИВАЕМЫЕ:

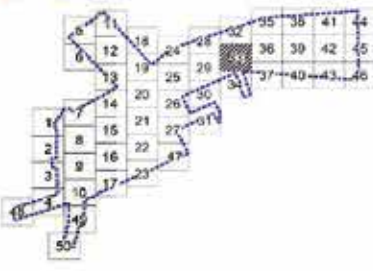
- красные линии улично-дорожной сети
- - - - - границы объектов природного комплекса города Москвы
- - - - - границы линейных застроек
- - - - - границы технических зон инженерных коммуникаций и сооружений

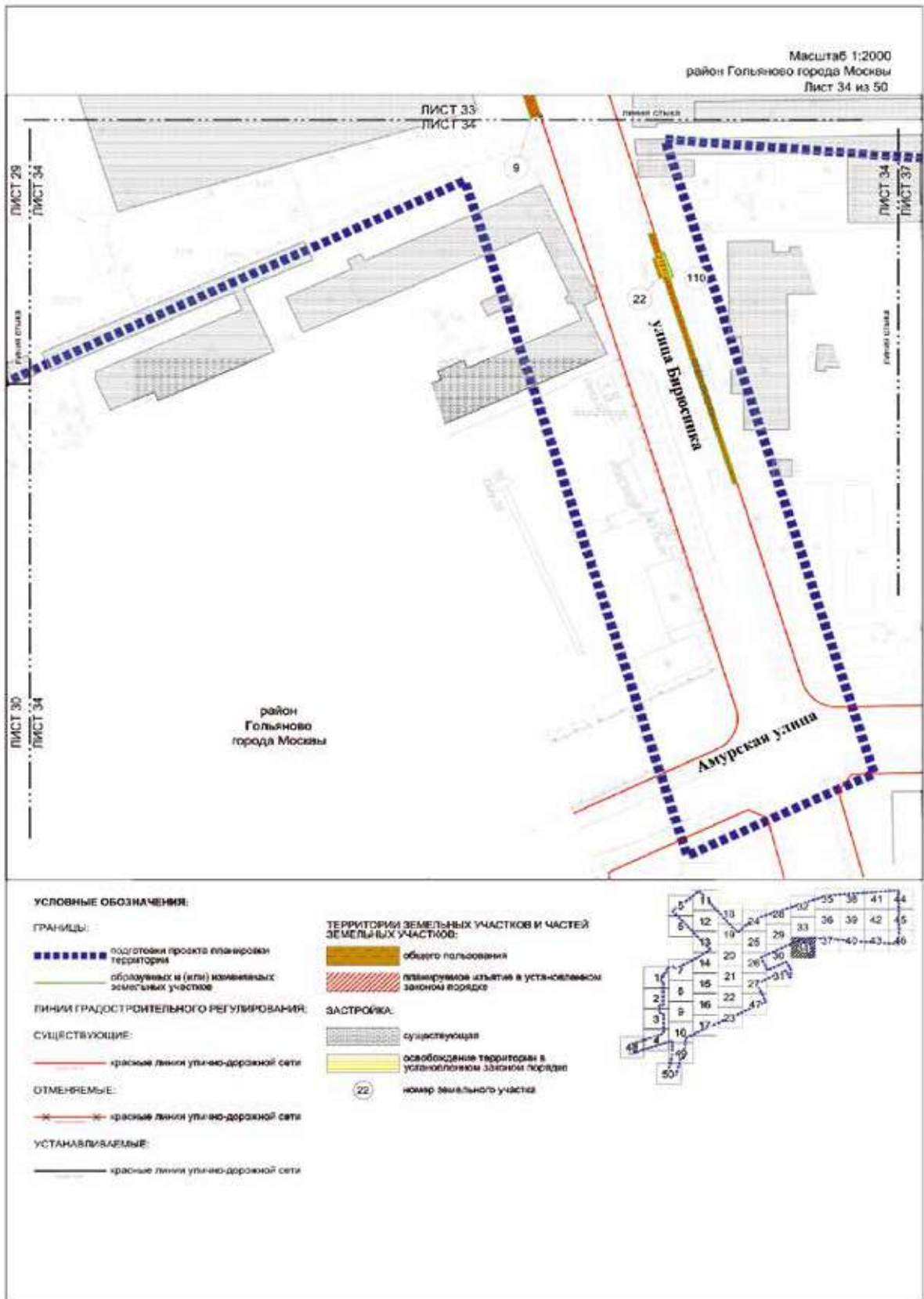
ТЕРРИТОРИИ ЗЕМЕЛЬНЫХ УЧАСТКОВ И ЧАСТЕЙ ЗЕМЕЛЬНЫХ УЧАСТКОВ:

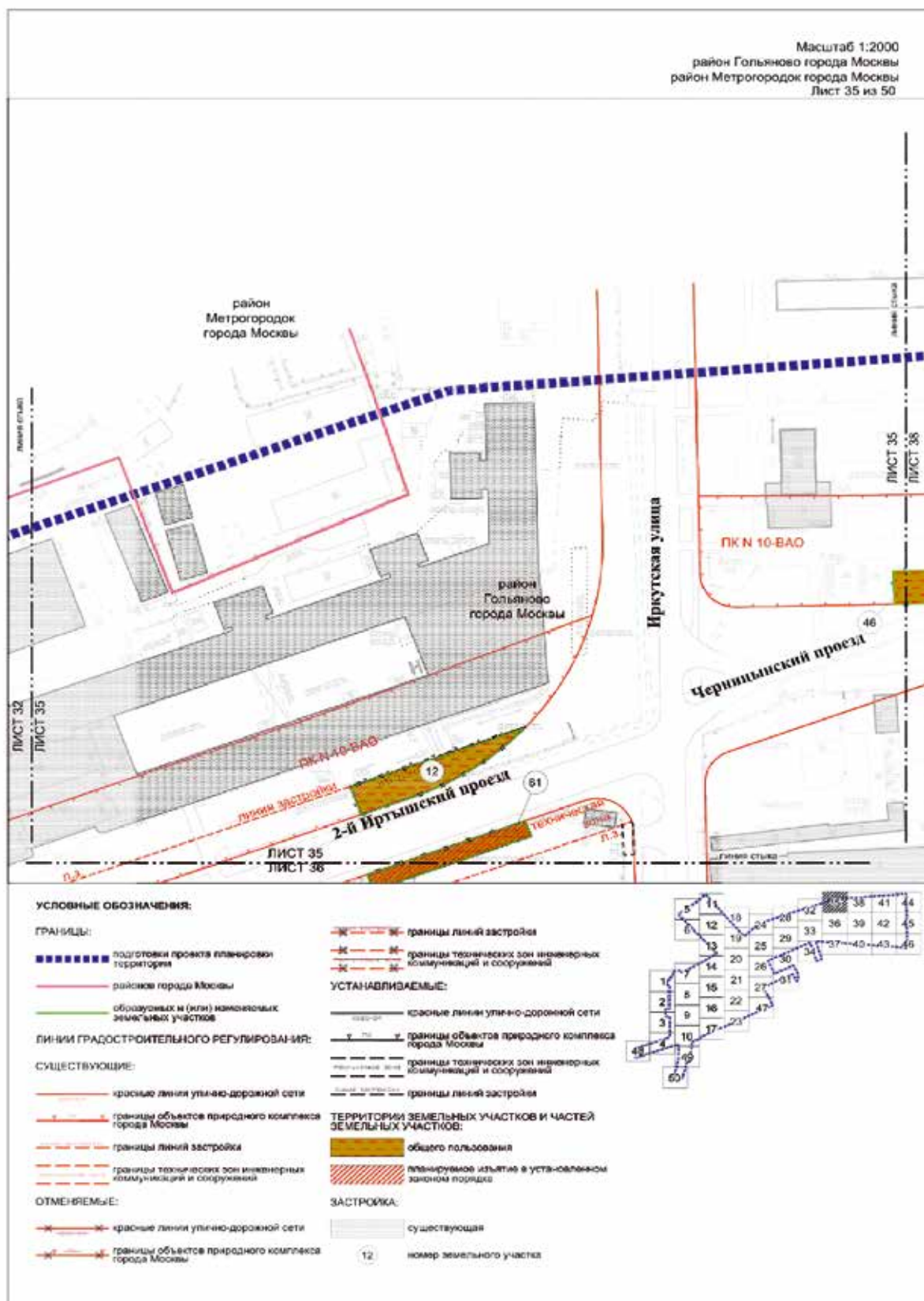
- общего пользования
- нежилых зданий и сооружений
- планируемое изъятие в установленном законом порядке

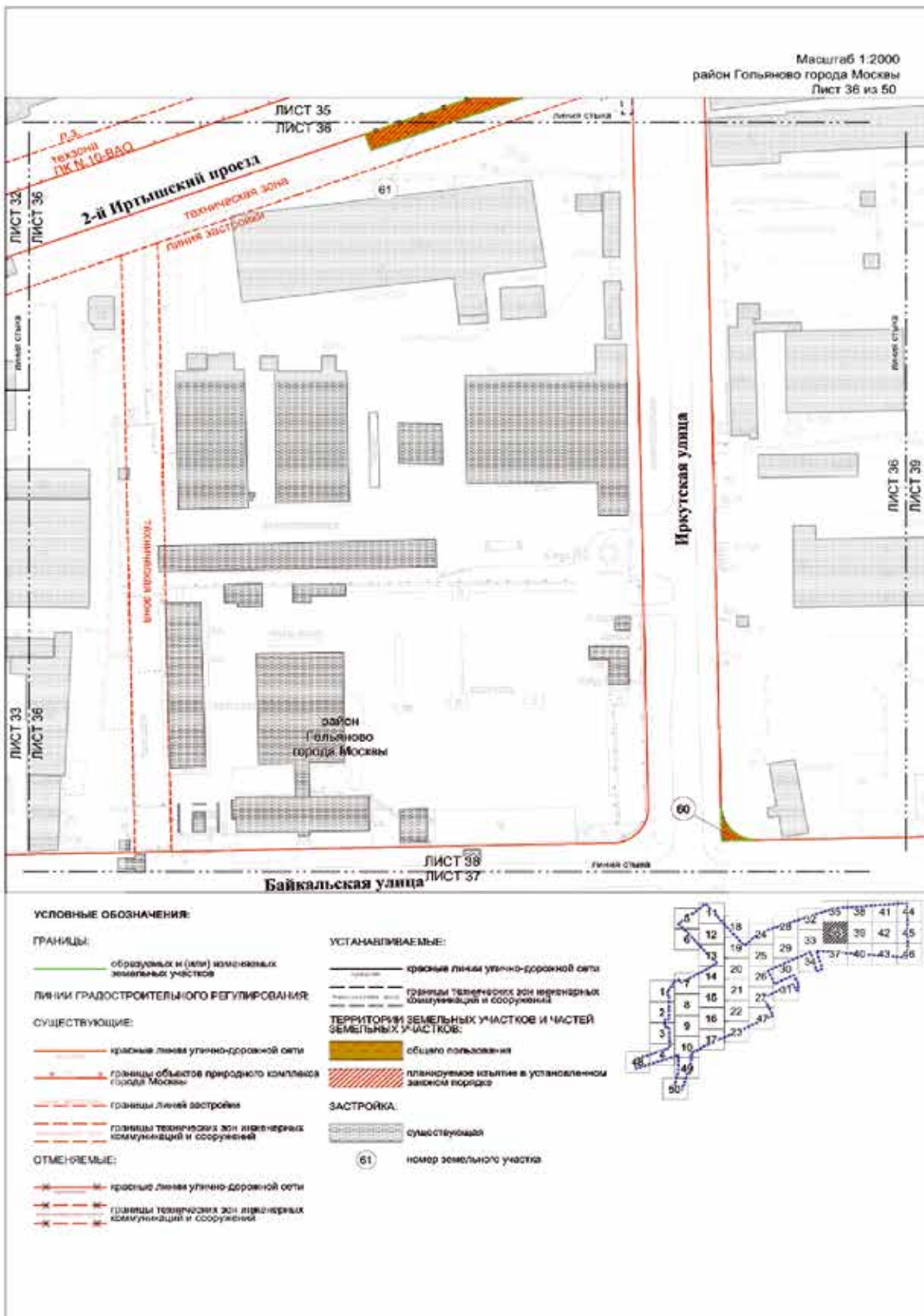
ЗАСТРОЙКА:

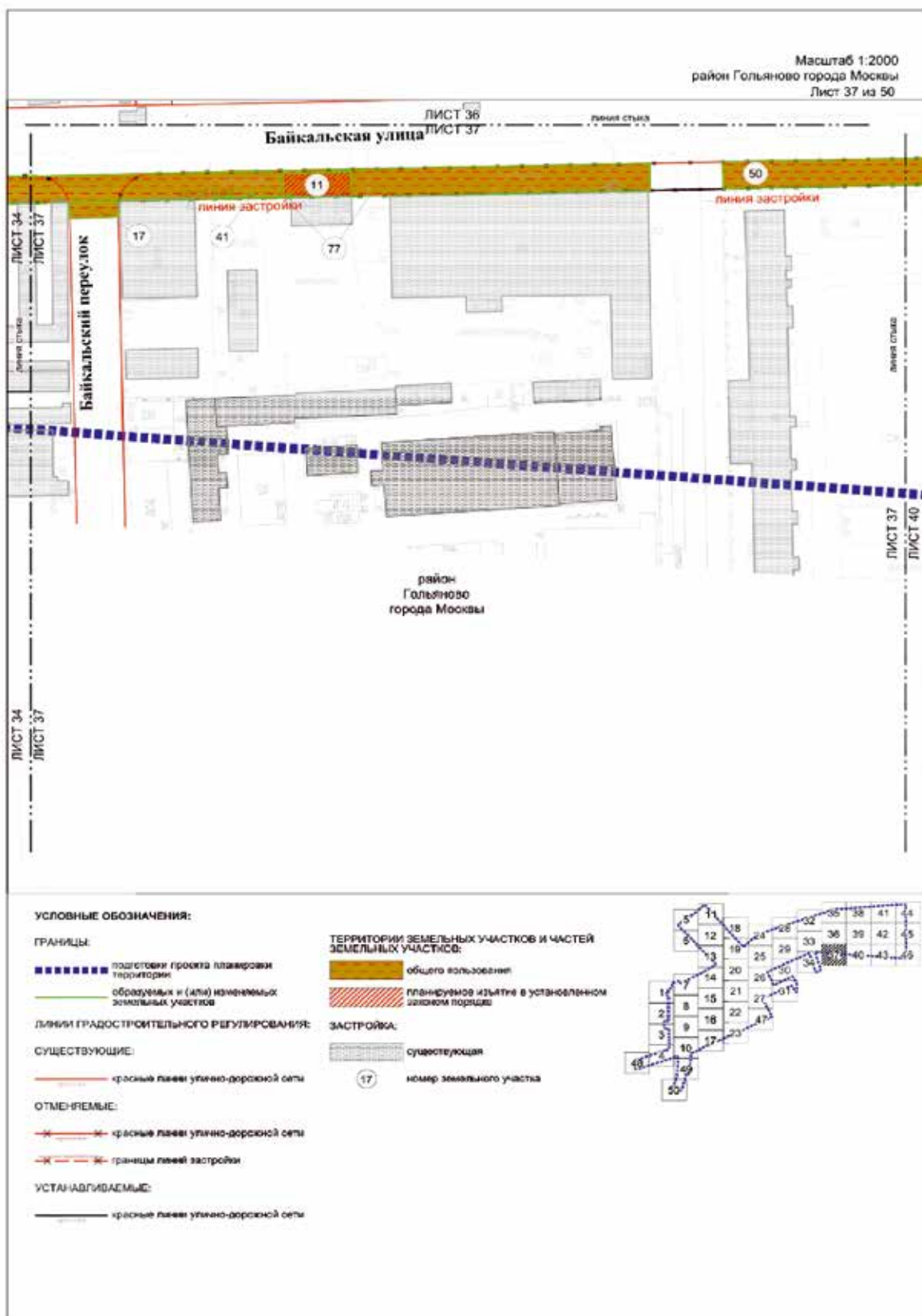
- существующая
 - освобождение территории в установленном законом порядке
- 49 — номер земельного участка

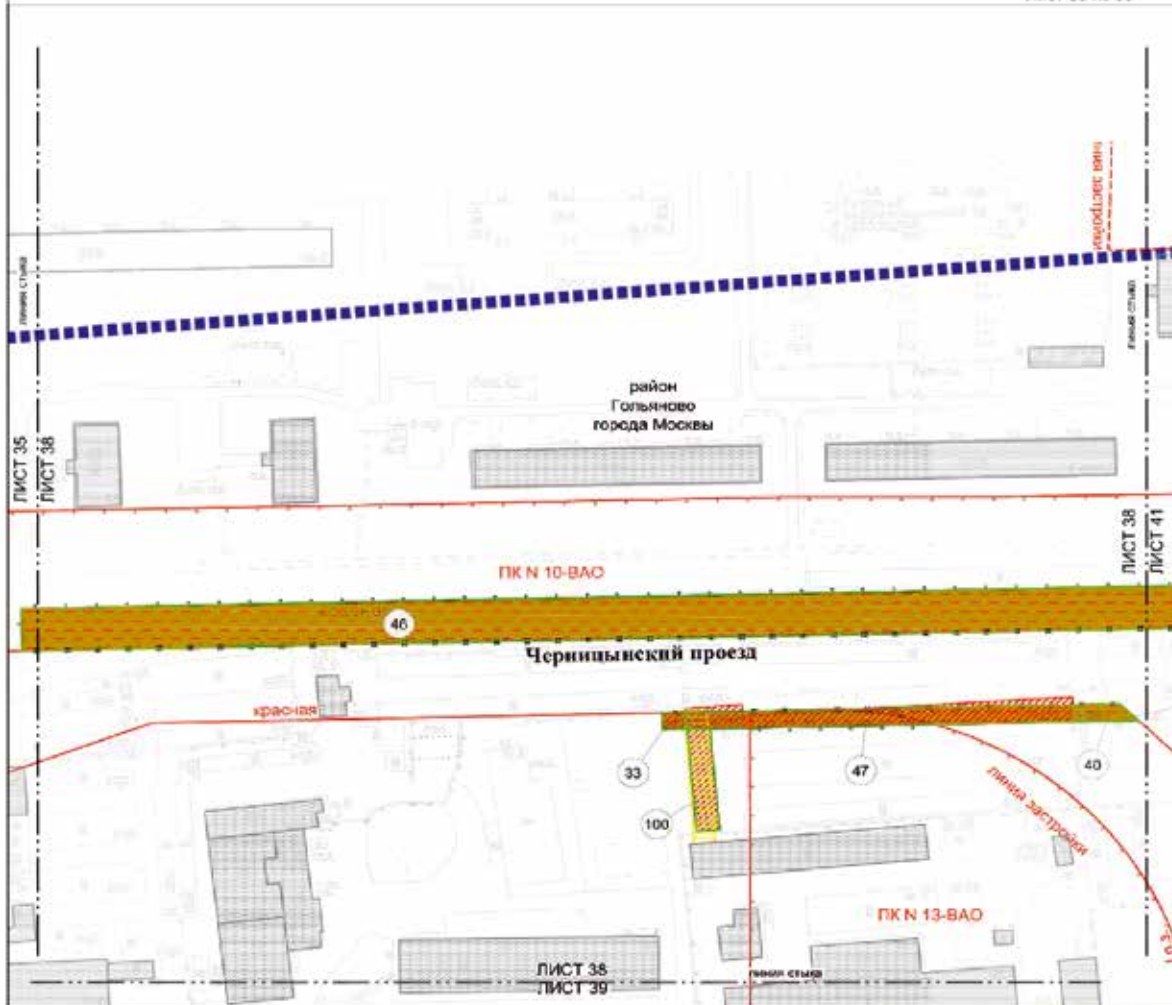












УСЛОВНЫЕ ОБОЗНАЧЕНИЯ:

ГРАНИЦЫ:

- подготовка проекта планировки территории
- образуемых и (или) изменяемых земельных участков

ЛИНИИ ГРАДОСТРОИТЕЛЬНОГО РЕГУЛИРОВАНИЯ:

СУЩЕСТВУЮЩИЕ:

- красные линии улично-дорожной сети
- границы объектов природного комплекса города Москвы
- границы линий застройки

ОТМЕНЯЕМЫЕ:

- красные линии улично-дорожной сети
- границы объектов природного комплекса города Москвы
- границы линий застройки

УСТАНОВЛИВАЕМЫЕ:

- красные линии улично-дорожной сети
- границы объектов природного комплекса города Москвы

ТЕРРИТОРИИ ЗЕМЕЛЬНЫХ УЧАСТКОВ И ЧАСТЕЙ ЗЕМЕЛЬНЫХ УЧАСТКОВ:

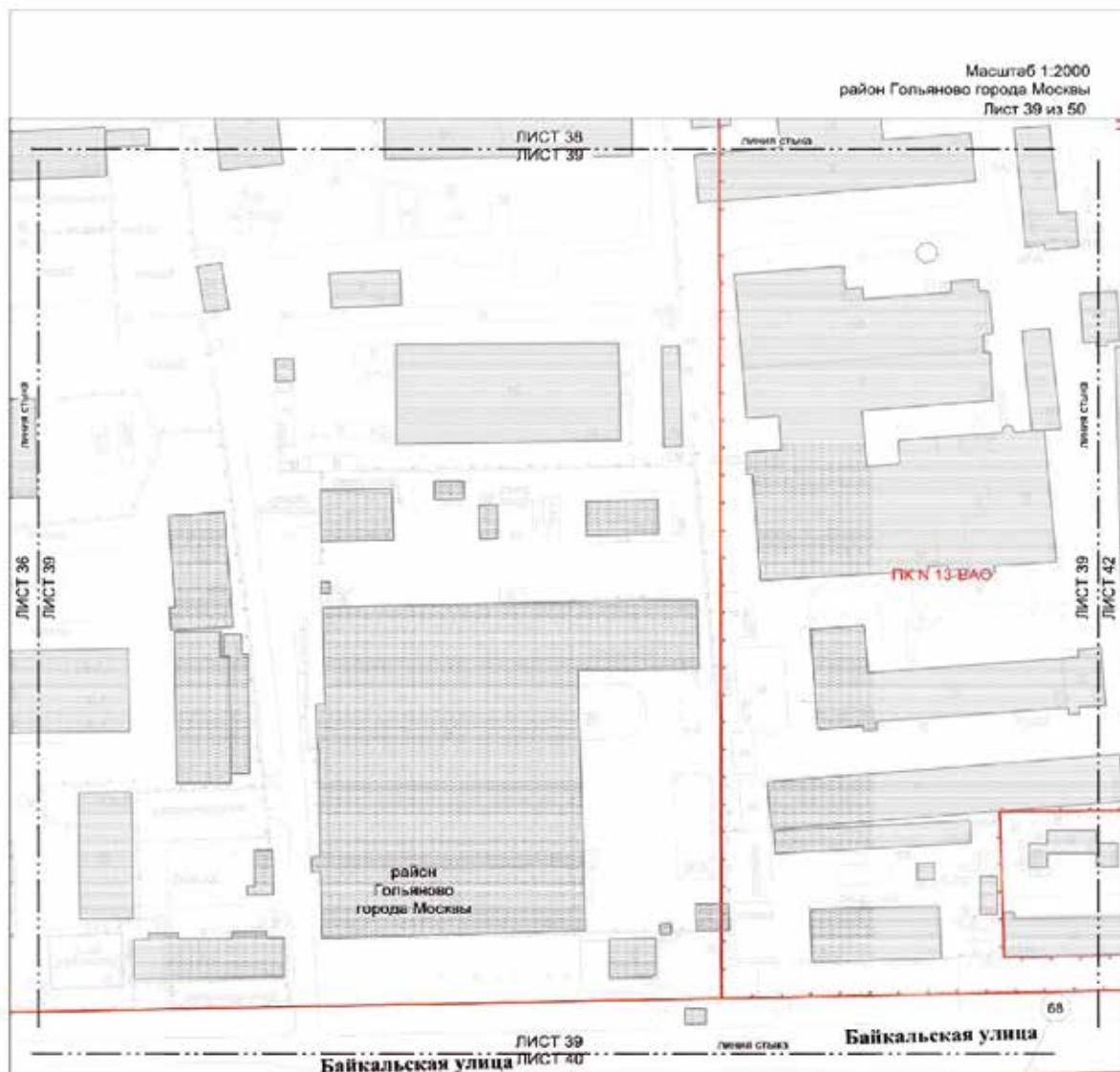
- общего пользования
- иная территория
- планируемое изъятие в установленном законом порядке

ЗАСТРОЙКА:

- существующая
- освобождение территории в установленном законом порядке

46





УСЛОВНЫЕ ОБОЗНАЧЕНИЯ:

ГРАНИЦЫ

— образуются и (или) изменяемых земельных участков

ЛИНИИ ГРАДОСТРОИТЕЛЬНОГО РЕГУЛИРОВАНИЯ:

СУЩЕСТВУЮЩИЕ:

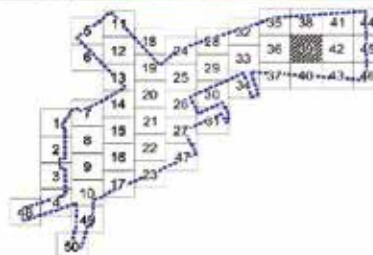
- красные линии улично-дорожной сети
- границы объектов природного комплекса города Москвы

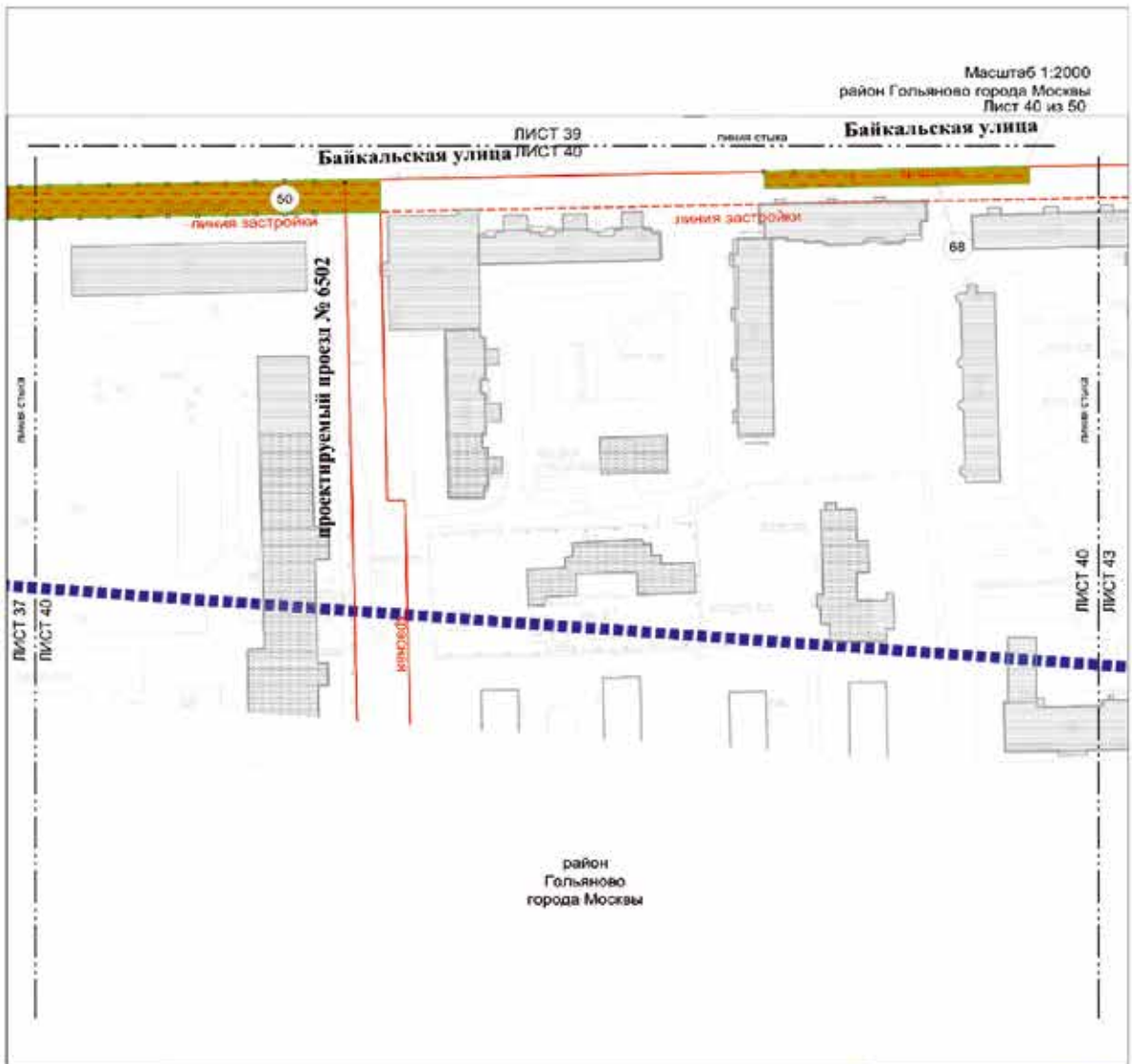
ТЕРРИТОРИИ ЗЕМЕЛЬНЫХ УЧАСТКОВ И ЧАСТЕЙ ЗЕМЕЛЬНЫХ УЧАСТКОВ:

— общедо пользование

ЗАСТРОЙКА:

- существующая
- ⓪ — номер земельного участка





Масштаб 1:2000
район Гольяново города Москвы
Лист 40 из 50

ЛИСТ 39
Байкальская улица
ЛИСТ 40

Байкальская улица

район
Гольяново
города Москвы

УСЛОВНЫЕ ОБОЗНАЧЕНИЯ:

ГРАНИЦЫ:

- подготовка проекта планировки территории
- образуемых и (или) изъятых земельных участков

ЛИНИИ ГРАДОСТРОИТЕЛЬНОГО РЕГУЛИРОВАНИЯ:

СУЩЕСТВУЮЩИЕ:

- красные линии улично-дорожной сети
- границы линейной застройки

ОТМЕНЯЕМЫЕ:

- красные линии улично-дорожной сети
- границы линейной застройки

УСТАНАВЛИВАЕМЫЕ:

- красные линии улично-дорожной сети

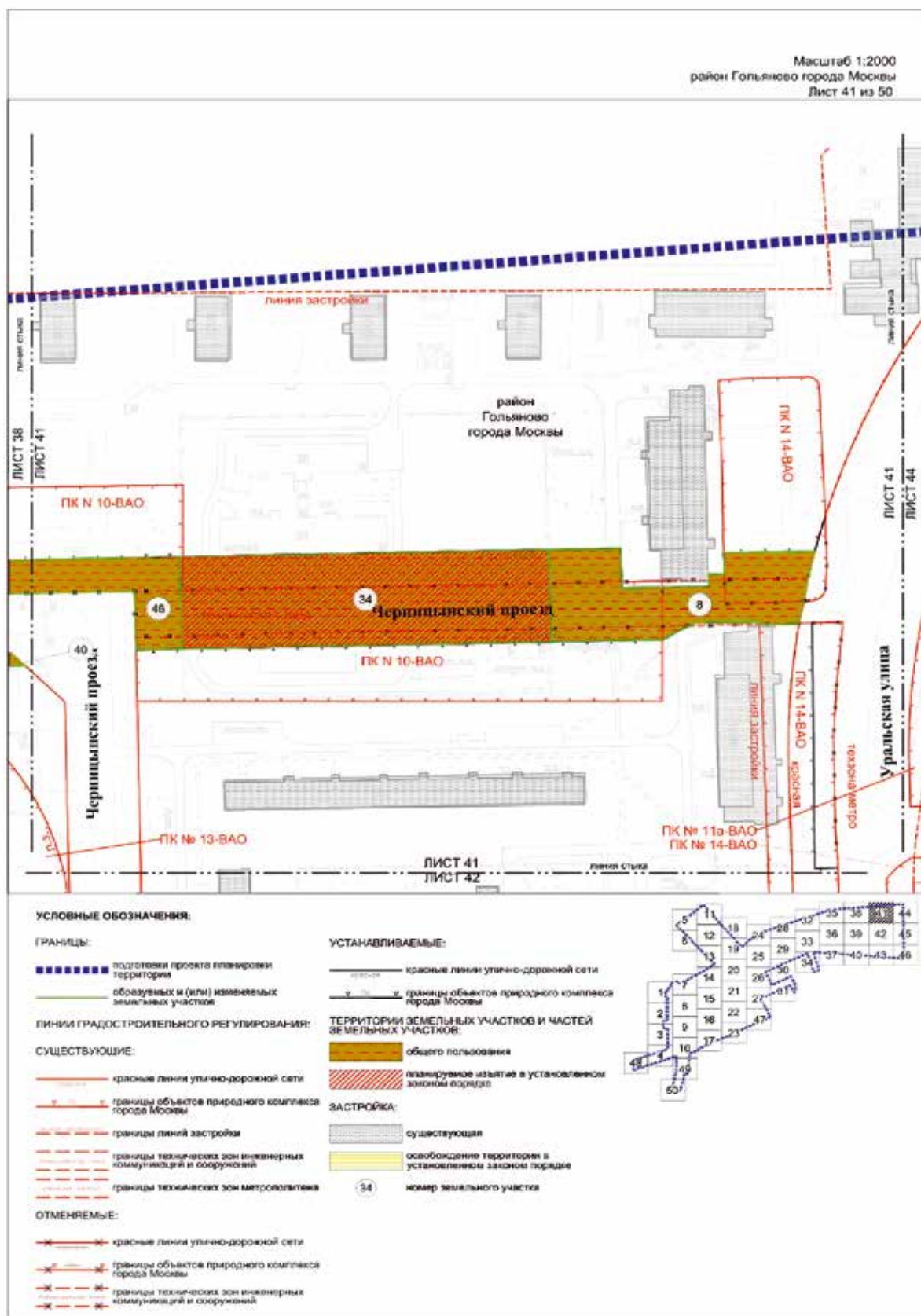
ТЕРРИТОРИИ ЗЕМЕЛЬНЫХ УЧАСТКОВ И ЧАСТЕЙ ЗЕМЕЛЬНЫХ УЧАСТКОВ

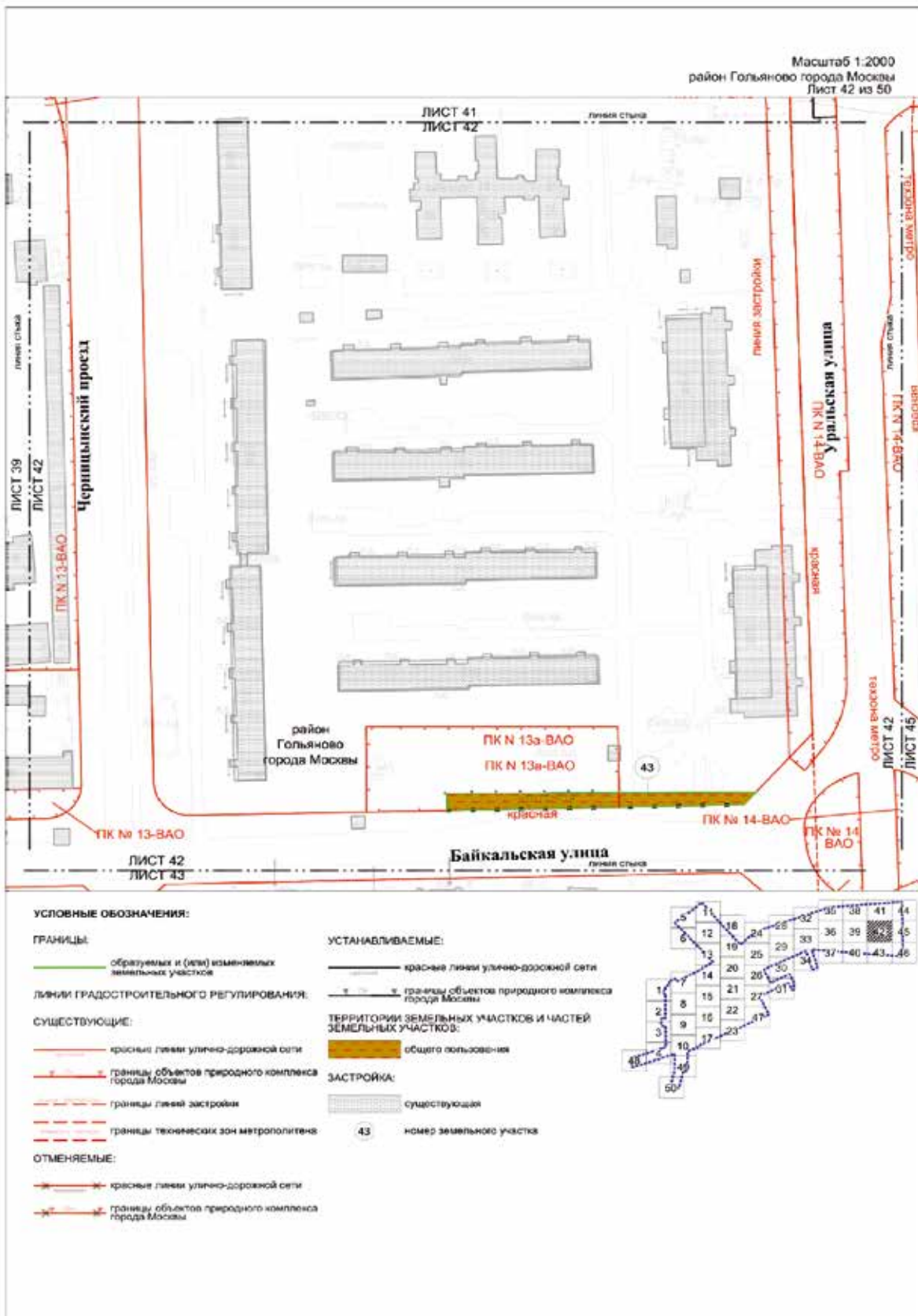
- общего пользования

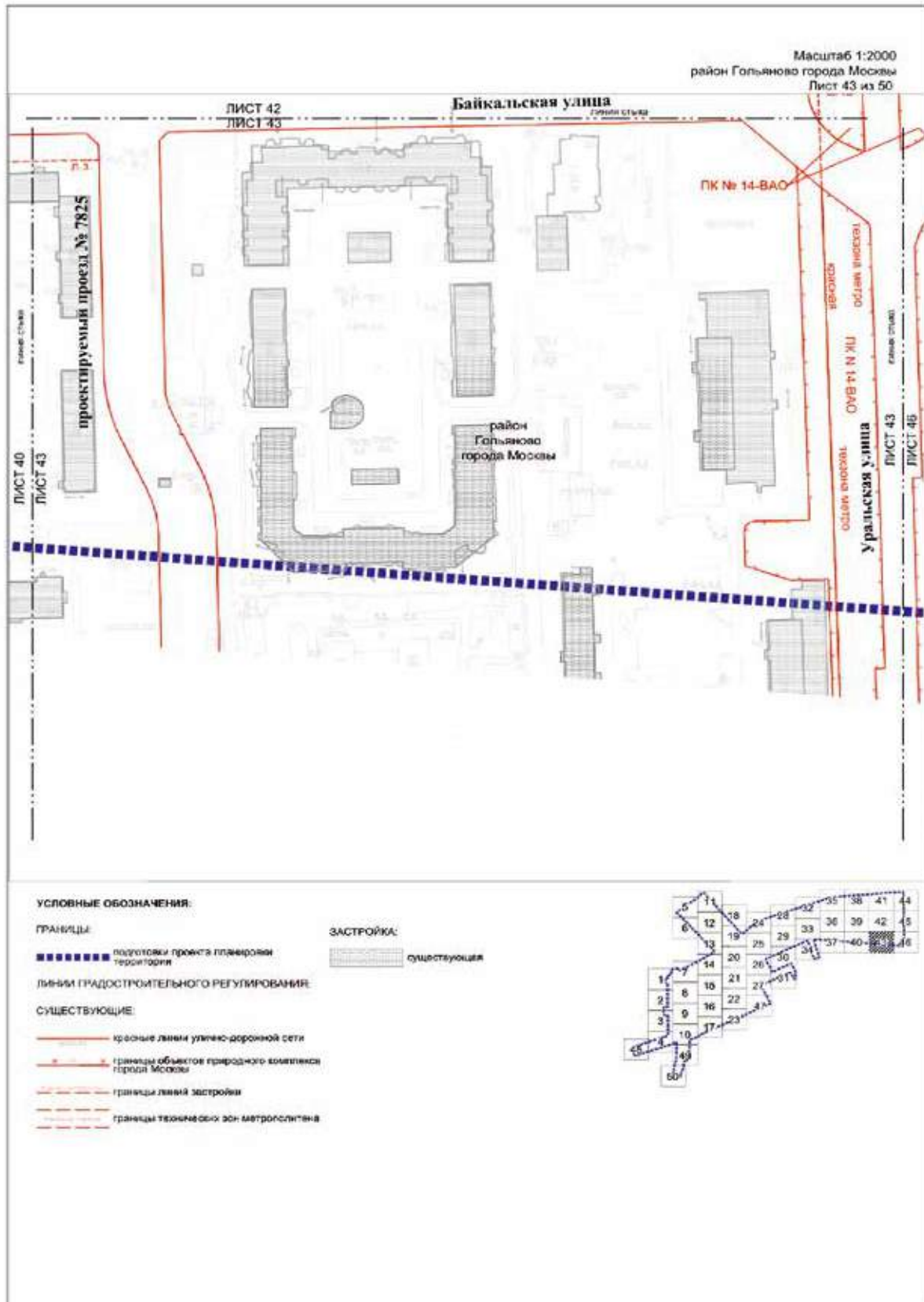
ЗАСТРОЙКА:

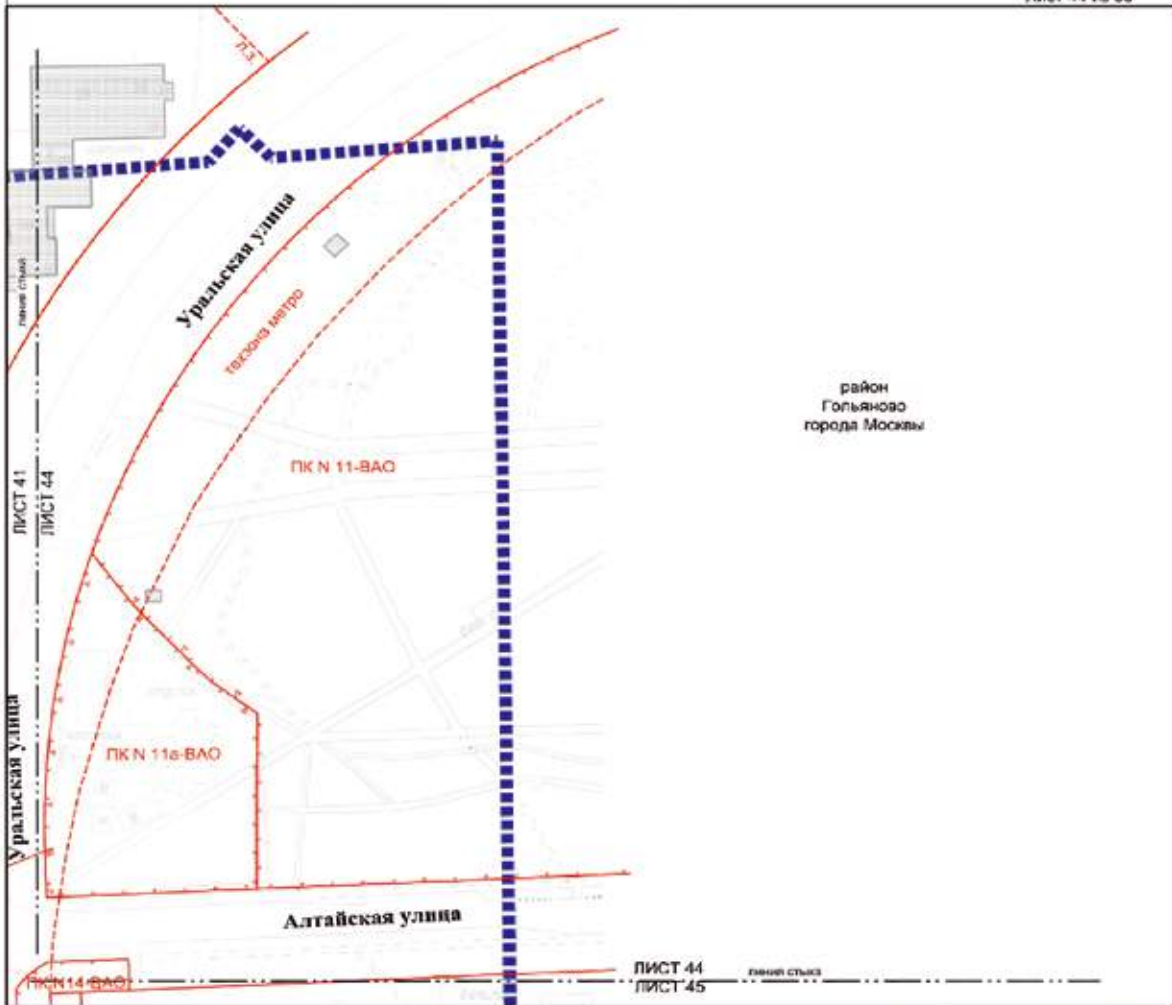
- существующая
- 50 номер земельного участка











район
Гольяново
города Москвы

УСЛОВНЫЕ ОБОЗНАЧЕНИЯ:

ГРАНИЦЬ:

- подготовка проекта планировки территории
- образуемых и (или) изменяемых земельных участков

ЛИНИИ ГРАДОСТРОИТЕЛЬНОГО РЕГУЛИРОВАНИЯ:

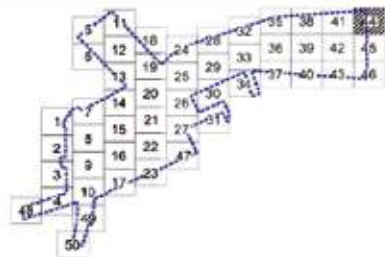
- СУЩЕСТВУЮЩИЕ:**
- красные линии улиц и дорожной сети
 - границы объектов природного комплекса города Москвы
 - границы линий застройки
 - границы технических зон метрополитена

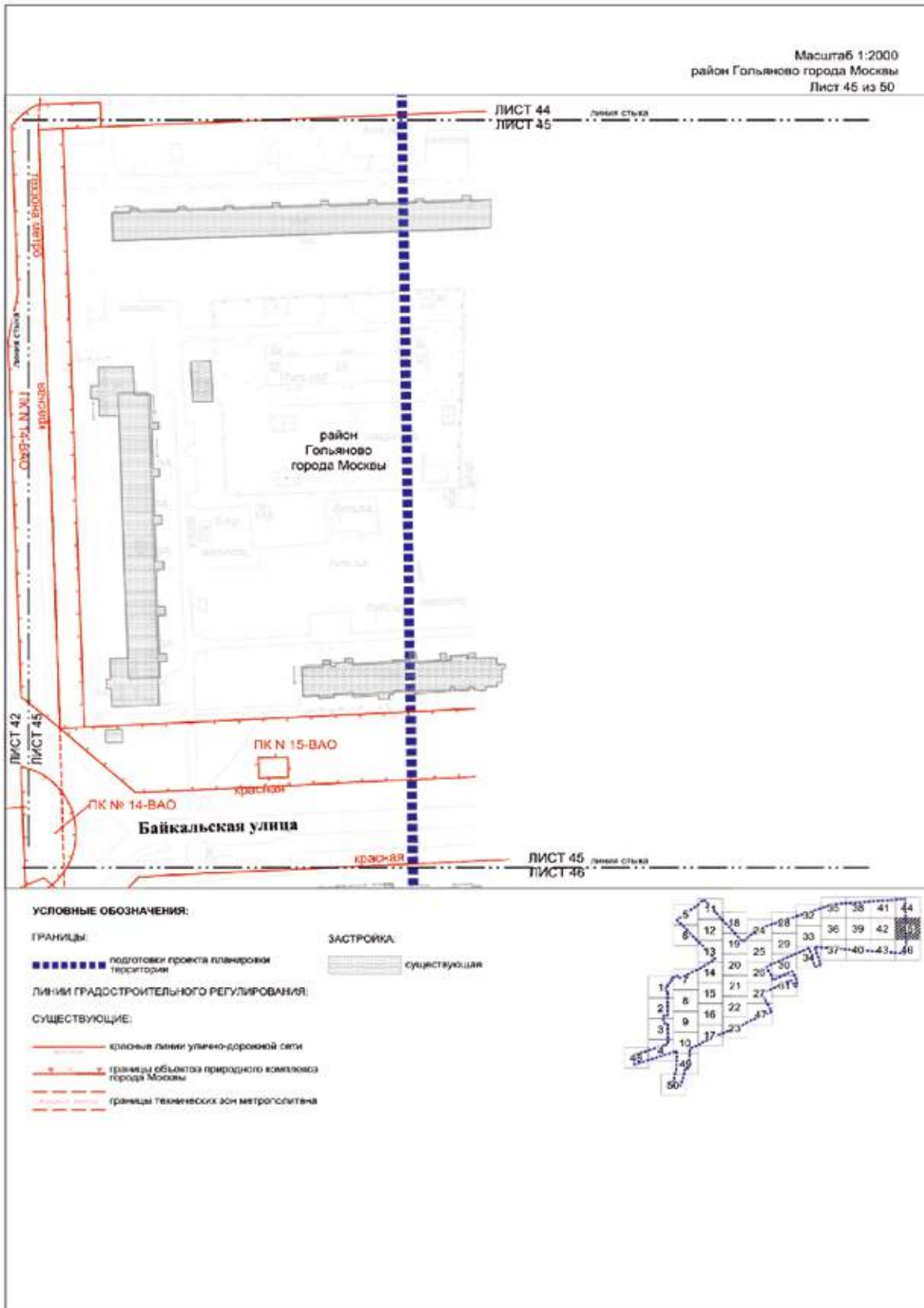
ТЕРРИТОРИИ ЗЕМЕЛЬНЫХ УЧАСТКОВ И ЧАСТЕЙ ЗЕМЕЛЬНЫХ УЧАСТКОВ:

- общего пользования

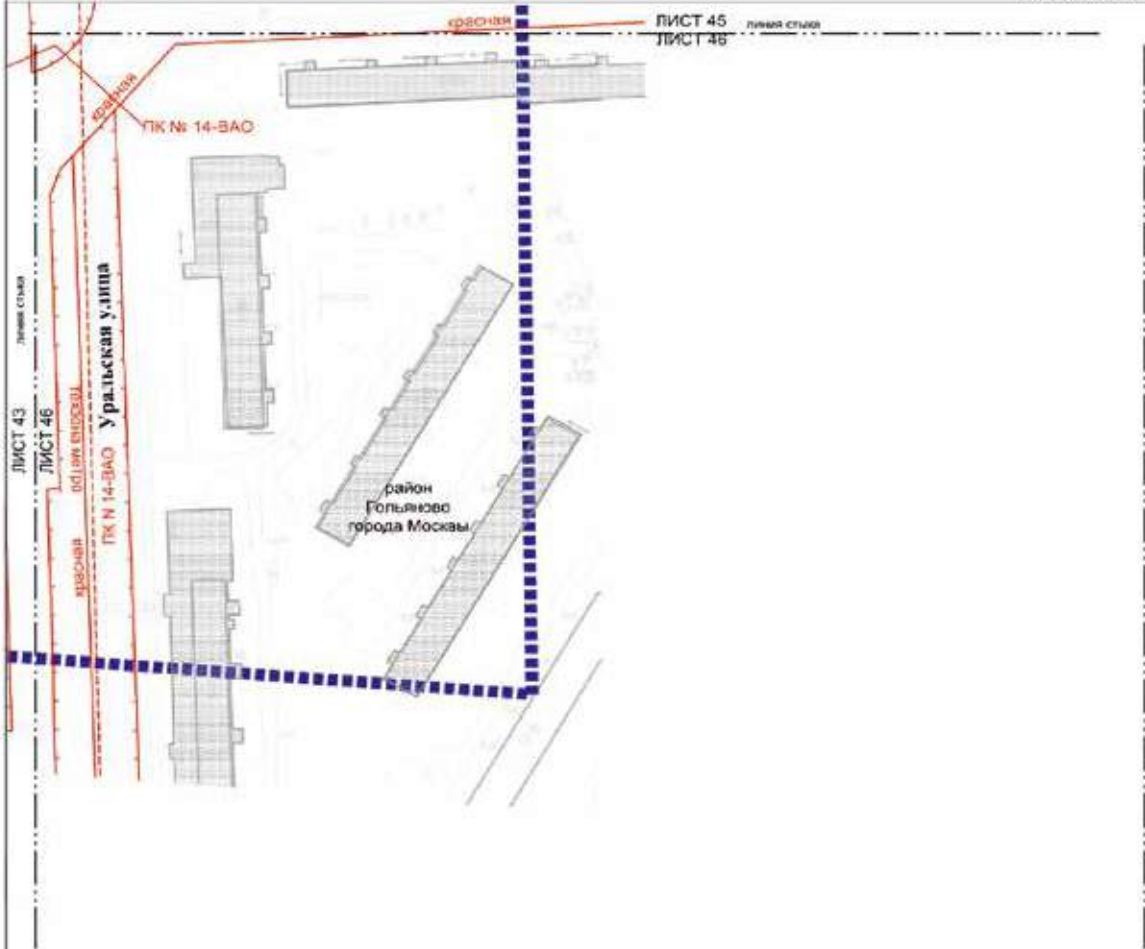
ЗАСТРОЙКА:

- существующая
- номер земельного участка





Масштаб 1:2000
район Гольяново города Москвы
Лист 46 из 50



УСЛОВНЫЕ ОБОЗНАЧЕНИЯ:

ГРАНИЦЫ:

границы территории подготовленного проекта планировки территории

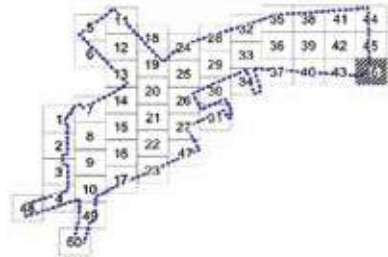
ЛИНИИ ГРАДОСТРОИТЕЛЬНОГО РЕГУЛИРОВАНИЯ:

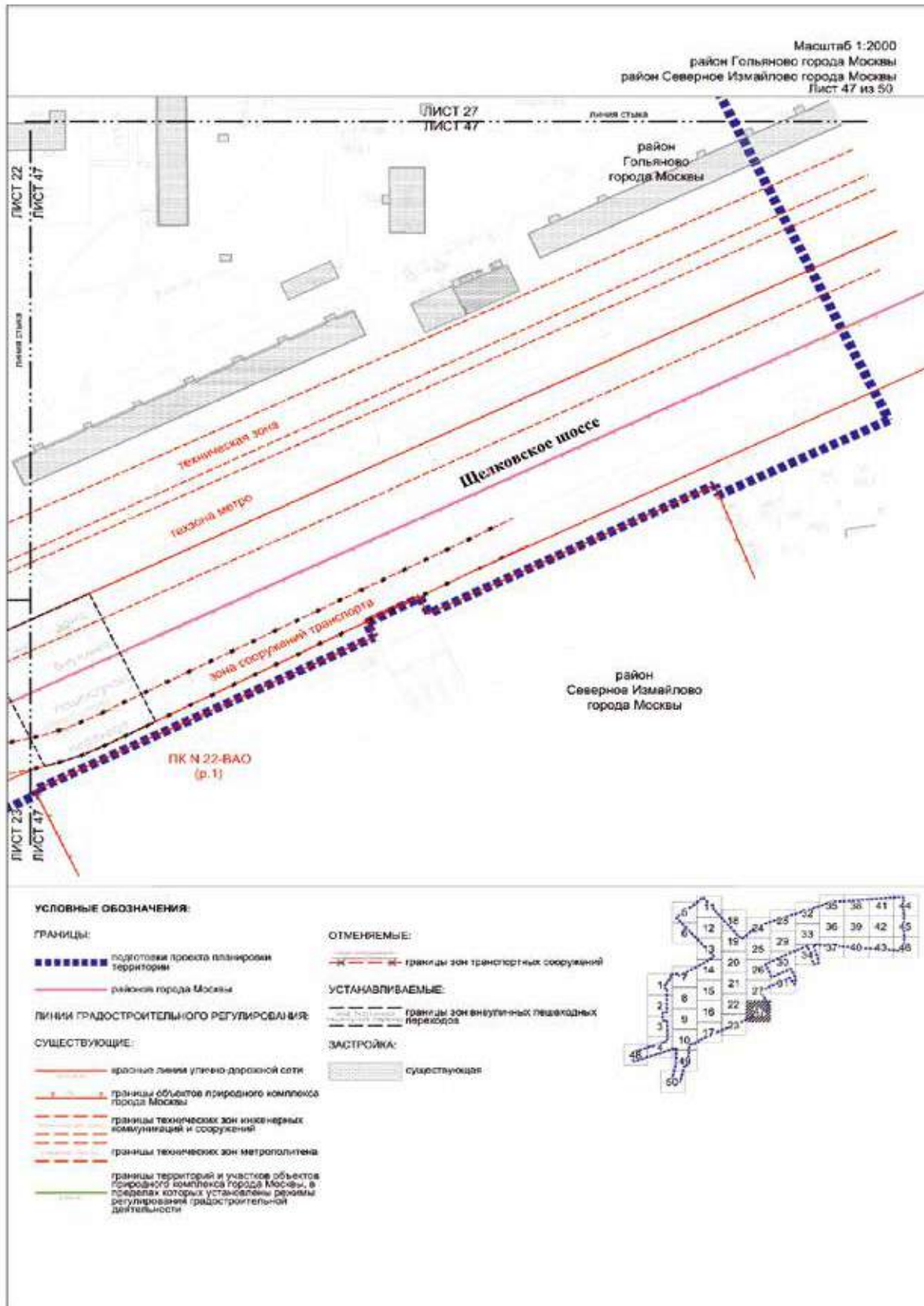
СУЩЕСТВУЮЩИЕ:

- красные линии улично-дорожной сети
- границы объектов природного комплекса города Москвы
- границы технических зон метрополитена

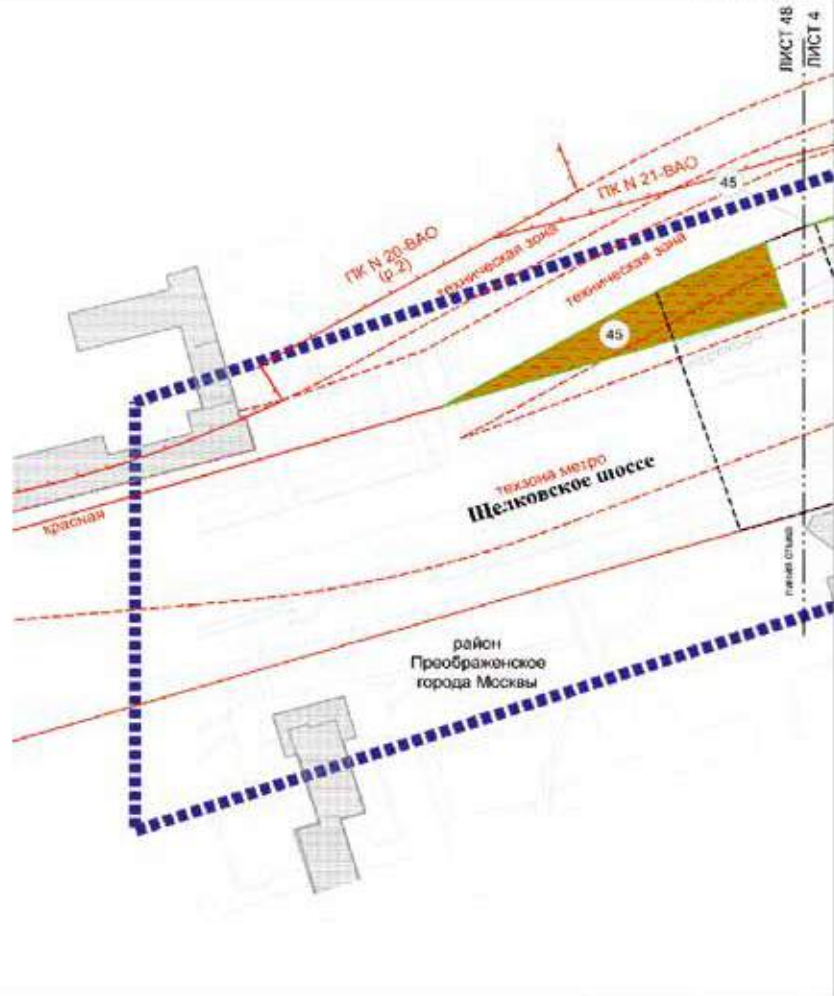
ЗАСТРОЙКА:

существующая





Масштаб 1:2000
район Преображенское города Москвы
Лист 48 из 50



УСЛОВНЫЕ ОБОЗНАЧЕНИЯ:

ГРАНИЦЫ:

- границы территории подготовки проекта планировки территории
- границы образуемых и (или) намечаемых земельных участков

ЛИНИИ ГРАДОСТРОИТЕЛЬНОГО РЕГУЛИРОВАНИЯ:

СУЩЕСТВУЮЩИЕ:

- красные линии улицы дорожной сети
- границы объектов природного комплекса города Москвы
- границы технических зон инженерных коммуникаций и сооружений
- границы технических зон метрополитана
- границы территорий и участков объектов природного комплекса города Москвы, в пределах которых установлены режимы регулирования градостроительной деятельности

УСТАНОВЛИВАЕМЫЕ:

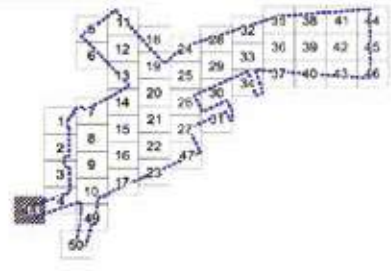
- границы зон выделенных переходных периодов

ТЕРРИТОРИИ ЗЕМЕЛЬНЫХ УЧАСТКОВ И ЧАСТЕЙ ЗЕМЕЛЬНЫХ УЧАСТКОВ:

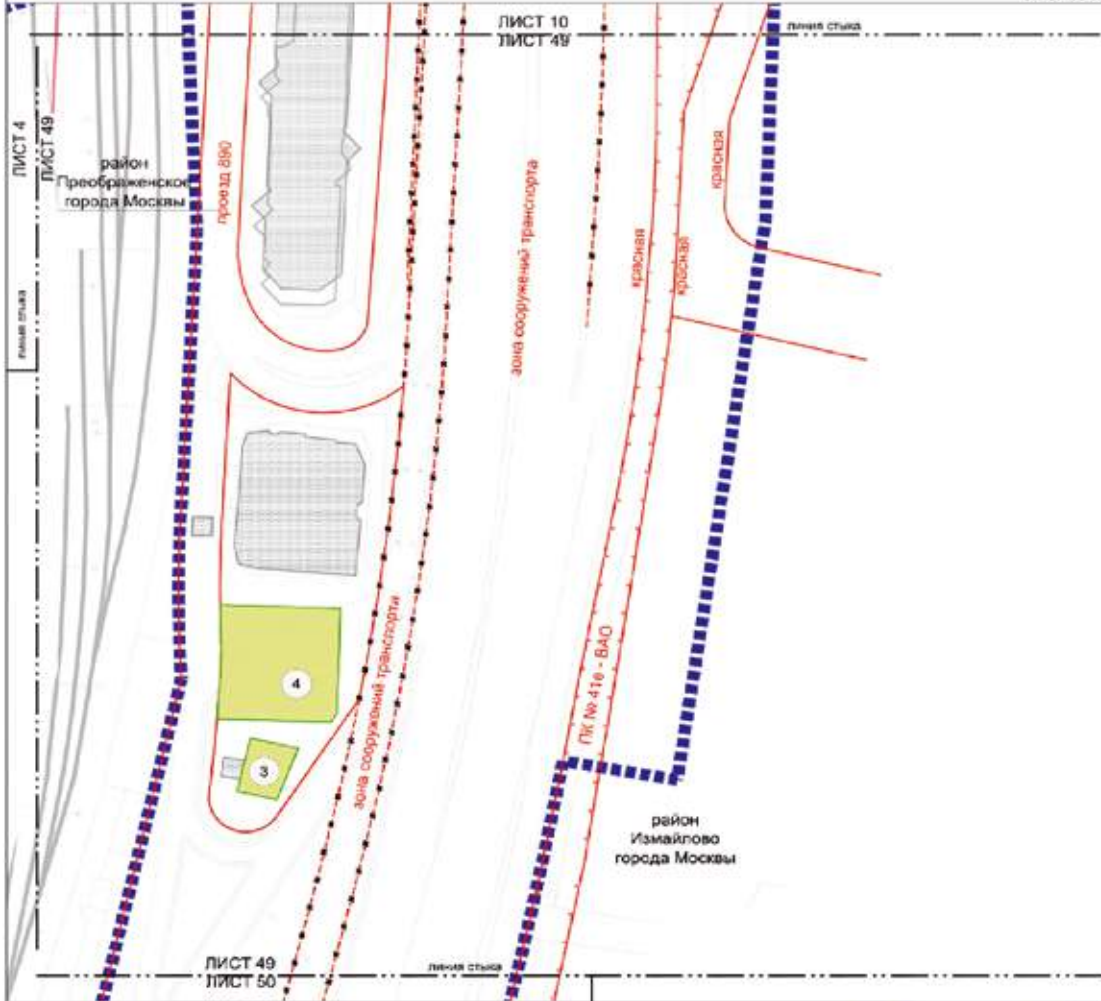
- общего пользования

ЗАСТРОЙКА:

- существующая
- номер земельного участка



Масштаб 1:2000
 район Преображенское города Москвы
 район Измайлово города Москвы
 Лист 49 из 50



УСЛОВНЫЕ ОБОЗНАЧЕНИЯ:

ГРАНИЦЫ:

- подготовка проекта планировки территории
- районное города Москвы
- образуемых и (или) изменяемых земельных участков

ЛИНИИ ГРАДОСТРОИТЕЛЬНОГО РЕГУЛИРОВАНИЯ:

СУЩЕСТВУЮЩИЕ:

- красные линии улично-дорожной сети
- границы объектов природного комплекса города Москвы

ОТМЕНЯЕМЫЕ:

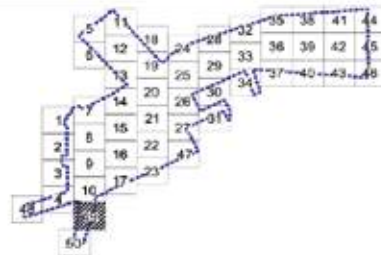
- границы зон транспортных сооружений

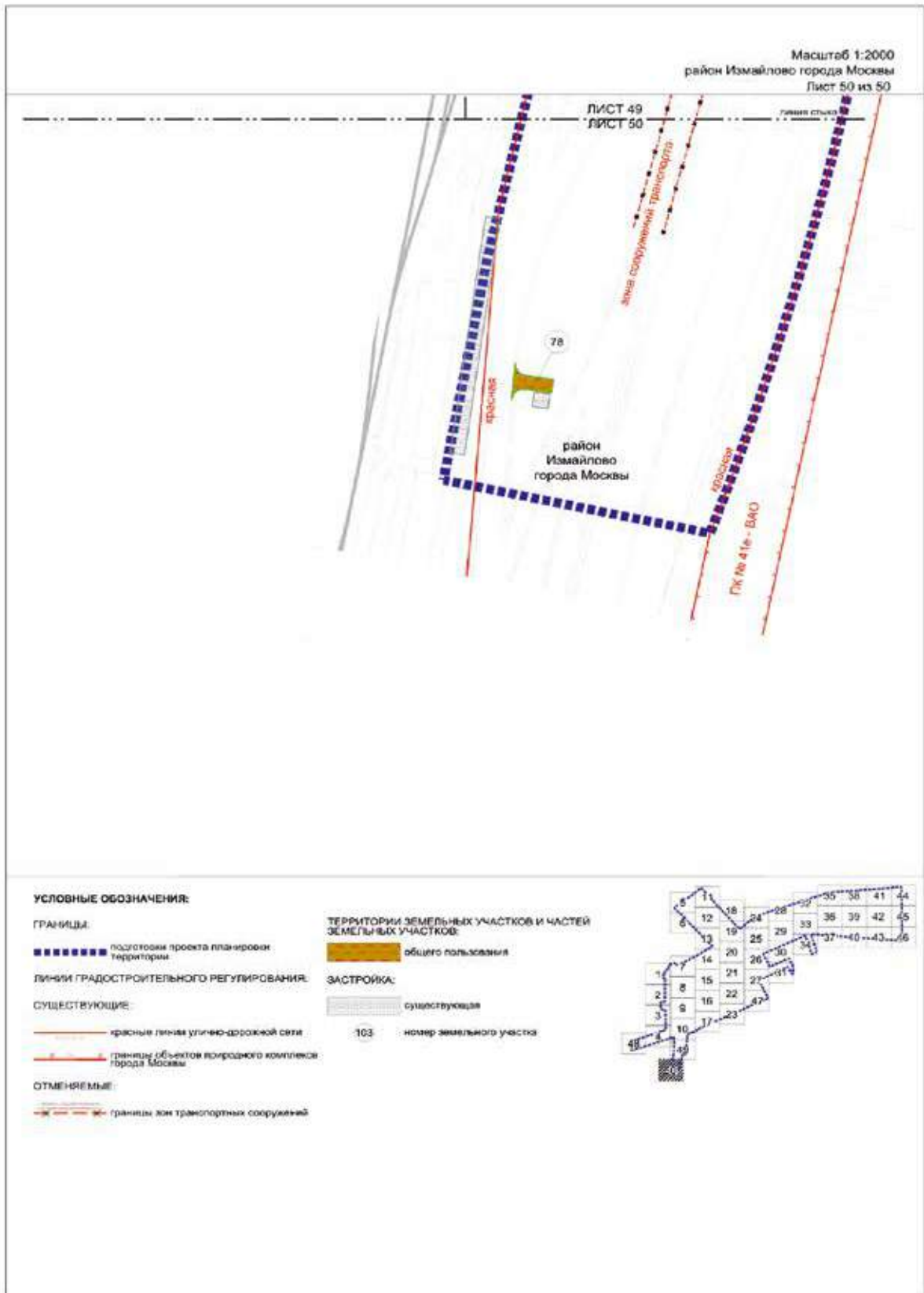
ТЕРРИТОРИИ ЗЕМЕЛЬНЫХ УЧАСТКОВ И ЧАСТЕЙ ЗЕМЕЛЬНЫХ УЧАСТКОВ:

- новостройки зданий и сооружений

ЗАСТРОЙКА:

- существующая
- номер земельного участка





1.4.2. Таблица «Характеристика земельных участков территории»
к чертежу «План межевания территории»

№ земельного участка на чертеже	Кадастровый номер земельного участка (при наличии)	Адресные ориентиры	Коды видов разрешенного использования ¹	Площадь земельного участка (кв.м)	Вид ограничения, обременения на земельном участке, площадь (кв.м)	Примечание
1	2	3	4	5	6	7
1	Образуемый земельный участок	Город Москва, Щёлковское шоссе, владение 1, строение 4	7.2.1, 12.0.1, 12.0.2	5	В красных линиях улично-дорожной сети – 5	Планируемое изъятие земельного участка с кадастровым номером 77:03:0002007:1848 в установленном законом порядке 5 кв.м
2	Образуемый земельный участок	Город Москва, Северо-Восточная хорда	7.2.2, 7.2.3, 12.0.1	6379	В красных линиях объектов дорожно-мостового строительства – 962	Образован из земель, государственная собственность на которые не разграничена
3	Образуемый земельный участок	г. Москва, Проектируемый проезд № 890	3.1.1	278	-	Образуется из части земельного участка с кадастровым номером 77:03:0005026:86
4	Образуемый земельный участок	Город Москва, 4-е кольцо участок № 23 от Щёлковского шоссе до шоссе Энгузиастов (Дорожно-мостовое строительство)	3.1.1	1547	-	Образуется из частей земельных участков с кадастровыми номерами 77:03:0005026:16, 77:03:0005026:65, 77:03:0005026:86
5	Образуемый земельный участок	Город Москва, Щёлковское шоссе, владение 1, строение 3	7.2.1, 12.0.1, 12.0.2	248	В красных линиях улично-дорожной сети – 248	Планируемое изъятие земельного участка с кадастровым номером 77:03:0002007:1849 в установленном законом порядке 248 кв.м
6	Образуемый земельный участок	Город Москва, 1-й Иртышский проезд, владение 10	7.2.1, 12.0.1, 12.0.2	434	В красных линиях улично-дорожной сети – 434	Образуется из части земельного участка с кадастровым номером 77:03:0002005:22
7	Образуемый земельный участок	Город Москва, Тагильская улица	7.2.1, 12.0.1, 12.0.2	406	В красных линиях улично-дорожной сети – 406	Образован из земель, государственная собственность на которые не разграничена

№ земельного участка на чертеже	Кадастровый номер земельного участка (при наличии)	Адресные ориентиры	Коды видов разрешенного использования ¹	Площадь земельного участка (кв.м)	Вид ограничения, обременения на земельном участке, площадь (кв.м)	Примечание
1	2	3	4	5	6	7
8	Образуемый земельный участок	Город Москва, Черницынский проезд	7.2.1, 12.0.1, 12.0.2	3165	В красных линиях улично-дорожной сети – 3165	Образован из земель, государственная собственность на которые не разграничена
9	Образуемый земельный участок	Город Москва, улица Бирюсинка, владение 4	7.2.1, 12.0.1, 12.0.2	270	В красных линиях улично-дорожной сети – 270	Планируемое изъятие земельного участка с кадастровым номером 77:03:0002009:39 в установленном законом порядке 270 кв.м
10	Образуемый земельный участок	Город Москва, улица Бирюсинка, владение 4, строение 2	7.2.1, 12.0.1, 12.0.2	18	В красных линиях улично-дорожной сети – 18	Планируемое изъятие земельного участка с кадастровым номером 77:03:0002009:41 в установленном законом порядке 18 кв.м
11	Образуемый земельный участок	Город Москва, Иркутская улица, владение 5/6, строение 2	7.2.1, 12.0.1, 12.0.2	322	В красных линиях улично-дорожной сети – 322	Планируемое изъятие земельного участка с кадастровым номером 77:03:0002011:43 в установленном законом порядке 322 кв.м
12	Образуемый земельный участок	Город Москва, 2-й Иртышский проезд	7.2.1, 12.0.1, 12.0.2	777	В красных линиях улично-дорожной сети – 777	Образован из земель, государственная собственность на которые не разграничена
13	Образуемый земельный участок	Город Москва, Тагильская улица	7.2.1, 12.0.1, 12.0.2	4294	В красных линиях улично-дорожной сети – 4294	Образован из земель, государственная собственность на которые не разграничена
14	Образуемый земельный участок	Город Москва, Амурская улица, владение 3	7.2.1, 12.0.1, 12.0.2	480	В красных линиях улично-дорожной сети – 480	Планируемое изъятие земельного участка с кадастровым номером 77:03:0002007:16 в установленном законом порядке 480 кв.м

№ земельного участка на чертеже	Кадастровый номер земельного участка (при наличии)	Адресные ориентиры	Коды видов разрешенного использования ¹	Площадь земельного участка (кв.м)	Вид ограничения, обременения на земельном участке, площадь (кв.м)	Примечание
1	2	3	4	5	6	7
15	Образуемый земельный участок	Город Москва, Северо-Восточная хорда	7.2.1, 12.0.1, 12.0.2	681	В красных линиях улично-дорожной сети – 681	Образован из земель, государственная собственность на которые не разграничена
16	Образуемый земельный участок	Город Москва, 1-й Иртышский проезд, владение 10-14	7.2.1, 12.0.1, 12.0.2	190	В красных линиях улично-дорожной сети – 190	Планируемое изъятие земельного участка с кадастровым номером 77:03:0002005:15 в установленном законом порядке 190 кв.м
17	Образуемый земельный участок	Город Москва, Байкальский переулок	7.2.1, 12.0.1, 12.0.2	142	В красных линиях улично-дорожной сети – 142	Образован из земель, государственная собственность на которые не разграничена
18	Образуемый земельный участок	Город Москва, Амурская улица, владение 1	7.2.1, 12.0.1, 12.0.2	13230	В красных линиях улично-дорожной сети – 13230; зона внеуличного пешеходного перехода – 821	Образован из земель, государственная собственность на которые не разграничена
19	Образуемый земельный участок	Город Москва, 2-й Иртышский проезд, владение 4	7.2.1, 12.0.1, 12.0.2	1368	В красных линиях улично-дорожной сети – 1368	Образован из земель, государственная собственность на которые не разграничена
20	Образуемый земельный участок	Город Москва, Амурская улица, владение 6	7.2.1, 12.0.1, 12.0.2	23	В красных линиях улично-дорожной сети – 23; зона внеуличного пешеходного перехода – 23	Планируемое изъятие земельного участка с кадастровым номером 77:03:0002010:13 в установленном законом порядке 23 кв.м
21	Образуемый земельный участок	Город Москва, Щёлковское шоссе, владение 1	7.2.1, 12.0.1, 12.0.2	5111	В красных линиях улично-дорожной сети – 5111	Планируемое изъятие земельного участка с кадастровым номером 77:03:0002007:1801 в установленном законом порядке 5111 кв.м

№ земельного участка на чертеже	Кадастровый номер земельного участка (при наличии)	Адресные ориентиры	Коды видов разрешенного использования ¹	Площадь земельного участка (кв.м)	Вид ограничения, обременения на земельном участке, площадь (кв.м)	Примечание
1	2	3	4	5	6	7
22	Образуемый земельный участок	Город Москва, улица Бирюсинка, владение 7	7.2.1, 12.0.1, 12.0.2	255	В красных линиях улично-дорожной сети – 255	Планируемое изъятие земельного участка с кадастровым номером 77:03:0002011:24 в установленном законом порядке 255 кв.м
23	Образуемый земельный участок	Город Москва, 2-й Иртышский проезд, владение 1	7.2.1, 12.0.1, 12.0.2	976	В красных линиях улично-дорожной сети – 976	Планируемое изъятие земельного участка с кадастровым номером 77:03:0002007:60 в установленном законом порядке 976 кв.м
24	Образуемый земельный участок	Город Москва, улица Бирюсинка, владение 4А, строение 1	7.2.1, 12.0.1, 12.0.2	21	В красных линиях улично-дорожной сети – 21	Планируемое изъятие земельного участка с кадастровым номером 77:03:0002009:2609 в установленном законом порядке 21 кв.м
25	Образуемый земельный участок	Город Москва, улица Бирюсинка, владение 1/18	7.2.1, 12.0.1, 12.0.2	30	В красных линиях улично-дорожной сети – 30	Планируемое изъятие земельного участка с кадастровым номером 77:03:0002011:23 в установленном законом порядке 30 кв.м
26	Образуемый земельный участок	Город Москва, 1-й Иртышский проезд, владение 1	7.2.1, 12.0.1, 12.0.2	97	В красных линиях улично-дорожной сети – 97	Планируемое изъятие земельного участка с кадастровым номером 77:03:0002021:10 в установленном законом порядке 97 кв.м
27	Образуемый земельный участок	Город Москва, Байкальская улица, владение 2/1	7.2.1, 12.0.1, 12.0.2	91	В красных линиях улично-дорожной сети – 91	Планируемое изъятие земельного участка с кадастровым номером 77:03:0002011:1874 в установленном законом порядке 91 кв.м

№ земельного участка на чертеже	Кадастровый номер земельного участка (при наличии)	Адресные ориентиры	Коды видов разрешенного использования ¹	Площадь земельного участка (кв.м)	Вид ограничения, обременения на земельном участке, площадь (кв.м)	Примечание
1	2	3	4	5	6	7
28	Образуемый земельный участок	Город Москва, Амурская улица, владение 12А	7.2.1, 12.0.1, 12.0.2	1359	В красных линиях улично-дорожной сети – 1359	Планируемое изъятие земельного участка с кадастровым номером 77:03:0002010:9 в установленном законом порядке 1359 кв.м
29	Образуемый земельный участок	Город Москва, Монтажная улица, владение 2А	7.2.1, 12.0.1, 12.0.2	30	В красных линиях улично-дорожной сети – 30	Планируемое изъятие земельного участка с кадастровым номером 77:03:0002006:1001 в установленном законом порядке 30 кв.м
30	Образуемый земельный участок	Город Москва, 2-й Иртышский проезд, владение 3	7.2.1, 12.0.1, 12.0.2	1746	В красных линиях улично-дорожной сети – 1746	Образован из земель, государственная собственность на которые не разграничена
31	Образуемый земельный участок	Город Москва, 1-й Иртышский проезд, владение 6	7.2.1, 12.0.1, 12.0.2	125	В красных линиях улично-дорожной сети – 125	Образуется из части земельного участка с кадастровым номером 77:03:0002007:14
32	Образуемый земельный участок	Город Москва, Амурская улица, владение 5	7.2.1, 12.0.1, 12.0.2	418	В красных линиях улично-дорожной сети – 418	Планируемое изъятие земельного участка с кадастровым номером 77:03:0002008:19 в установленном законом порядке 418 кв.м
33	Образуемый земельный участок	Город Москва, Чернышский проезд, владение 7/5/10	7.2.1, 12.0.1, 12.0.2	45	В красных линиях улично-дорожной сети – 45	Планируемое изъятие земельного участка с кадастровым номером 77:03:0002012:5905 в установленном законом порядке 45 кв.м
34	Образуемый земельный участок	Город Москва, Уральская улица, владение 19	7.2.1, 12.0.1, 12.0.2	6247	В красных линиях улично-дорожной сети – 6247	Планируемое изъятие земельного участка с кадастровым номером 77:03:0002012:20 в установленном законом порядке 6247 кв.м

№ земельного участка на чертеже	Кадастровый номер земельного участка (при наличии)	Адресные ориентиры	Коды видов разрешенного использования ¹	Площадь земельного участка (кв.м)	Вид ограничения, обременения на земельном участке, площадь (кв.м)	Примечание
1	2	3	4	5	6	7
35	Образуемый земельный участок	Город Москва, вн.тер.г. муниципальный округ. Гольяново, проезд 1-й Иртышский, земельный участок 4/1	7.2.1, 12.0.1, 12.0.2	317	В красных линиях улично-дорожной сети – 317	Планируемое изъятие земельного участка с кадастровым номером 77:03:0002007:1007 в установленном законом порядке 317 кв.м
36	Образуемый земельный участок	Город Москва, Щёлковское шоссе	7.2.1, 12.0.1, 12.0.2	3429	В красных линиях улично-дорожной сети – 3429; техническая зона метрополитена – 3429	Образован из земель, государственная собственность на которые не разграничена
37	Образуемый земельный участок	Город Москва, Тагильская улица	7.2.1, 12.0.1, 12.0.2	31	В красных линиях улично-дорожной сети – 31	Образован из земель, государственная собственность на которые не разграничена
38	Образуемый земельный участок	Город Москва, Щёлковское шоссе, владение 3	7.2.1, 12.0.1, 12.0.2	526	В красных линиях улично-дорожной сети – 526; техническая зона метрополитена – 526	Планируемое изъятие земельного участка с кадастровым номером 77:03:0002007:49 в установленном законом порядке 526 кв.м
39	Образуемый земельный участок	Город Москва, проезд 2-й Иртышский, владение 5	7.2.1, 12.0.1, 12.0.2	59	В красных линиях улично-дорожной сети – 59	Образован из земель, государственная собственность на которые не разграничена
40	Образуемый земельный участок	Город Москва, Черницынский проезд	7.2.1, 12.0.1, 12.0.2	106	В красных линиях улично-дорожной сети – 106	Образован из земель, государственная собственность на которые не разграничена
41	Образуемый земельный участок	Город Москва, Иркутская улица, владение 5/6, строение 3	7.2.1, 12.0.1, 12.0.2	10	В красных линиях улично-дорожной сети – 10	Планируемое изъятие земельного участка с кадастровым номером 77:03:0002011:36 в установленном законом порядке 10 кв. м

№ земельного участка на чертеже	Кадастровый номер земельного участка (при наличии)	Адресные ориентиры	Коды видов разрешенного использования ¹	Площадь земельного участка (кв.м)	Вид ограничения, обременения на земельном участке, площадь (кв.м)	Примечание
1	2	3	4	5	6	7
42	Образуемый земельный участок	Город Москва, Амурская улица, владение 22	7.2.1, 12.0.1, 12.0.2	190	В красных линиях улично-дорожной сети – 190	Планируемое изъятие земельного участка с кадастровым номером 77:03:0002010:4 в установленном законом порядке 190 кв.м
43	Образуемый земельный участок	Город Москва, Байкальская улица	7.2.1, 12.0.1, 12.0.2	795	В красных линиях улично-дорожной сети – 795	Образован из земель, государственная собственность на которые не разграничена
44	Образуемый земельный участок	Город Москва, Тагильская улица	7.2.1, 12.0.1, 12.0.2	658	В красных линиях улично-дорожной сети – 658	Образован из земель, государственная собственность на которые не разграничена
45	Образуемый земельный участок	Город Москва, Окружной проезд, владение 2	7.2.1, 12.0.1, 12.0.2	3308	В красных линиях улично-дорожной сети – 3308; техническая зона метрополитена – 2700	Образован из земель, государственная собственность на которые не разграничена
46	Образуемый земельный участок	Город Москва, Черницынский проезд	7.2.1, 12.0.1, 12.0.2	6823	В красных линиях улично-дорожной сети – 6823	Образован из земель, государственная собственность на которые не разграничена
47	Образуемый земельный участок	Город Москва, Черницынский проезд, владение 3А	7.2.1, 12.0.1, 12.0.2	740	В красных линиях улично-дорожной сети – 740	Планируемое изъятие земельного участка с кадастровым номером 77:03:0002012:19 в установленном законом порядке 740 кв.м
48	Образуемый земельный участок	Город Москва, 2-й Иртышский проезд	7.2.1, 12.0.1, 12.0.2	1383	В красных линиях улично-дорожной сети – 1383	Образован из земель, государственная собственность на которые не разграничена

№ земельного участка на чертеже	Кадастровый номер земельного участка (при наличии)	Адресные ориентиры	Коды видов разрешенного использования ¹	Площадь земельного участка (кв.м)	Вид ограничения, обременения на земельном участке, площадь (кв.м)	Примечание
1	2	3	4	5	6	7
49	Образуемый земельный участок	г. Москва, ул. Бирюсинка, вл. 4, стр. 3, 5, 6, 19	7.2.1, 12.0.1, 12.0.2	234	В красных линиях улично-дорожной сети – 234	Планируемое изъятие земельного участка с кадастровым номером 77:03:0002009:2616 в установленном законом порядке 234 кв.м
50	Образуемый земельный участок	Город Москва, Байкальская улица	7.2.1, 12.0.1, 12.0.2	2292	В красных линиях улично-дорожной сети – 2292	Образован из земель, государственная собственность на которые не разграничена
51	Образуемый земельный участок	Город Москва, 2-й Иртышский проезд, владение 16	7.2.1, 12.0.1, 12.0.2	1533	В красных линиях улично-дорожной сети – 1533	Планируемое изъятие земельного участка с кадастровым номером 77:03:0002009:11 в установленном законом порядке 1533 кв.м
52	Образуемый земельный участок	Город Москва, 1-й Иртышский проезд, владение 1, земельный участок № 1	7.2.1, 12.0.1, 12.0.2	4648	В красных линиях улично-дорожной сети – 4648	Образуется из части земельного участка с кадастровым номером 77:03:0002007:2132
53	Образуемый земельный участок	Город Москва, Амурская улица	7.2.1, 12.0.1, 12.0.2	558	В красных линиях улично-дорожной сети – 558	Образован из земель, государственная собственность на которые не разграничена
54	Образуемый земельный участок	Город Москва, Монтажная улица, владение 8/24, строения 7, 8, 9, 10, 11	7.2.1, 12.0.1, 12.0.2	177	В красных линиях улично-дорожной сети – 177	Образован из земель, государственная собственность на которые не разграничена
55	Образуемый земельный участок	Город Москва, Тагильская улица	7.2.1, 12.0.1, 12.0.2	1651	В красных линиях улично-дорожной сети – 1651	Образован из земель, государственная собственность на которые не разграничена
56	Образуемый земельный участок	Город Москва, Тагильская улица	7.2.1, 12.0.1, 12.0.2	3594	В красных линиях улично-дорожной сети – 3594	Образован из земель, государственная собственность на которые не разграничена

№ земельного участка на чертеже	Кадастровый номер земельного участка (при наличии)	Адресные ориентиры	Коды видов разрешенного использования ¹	Площадь земельного участка (кв.м)	Вид ограничения, обременения на земельном участке, площадь (кв.м)	Примечание
1	2	3	4	5	6	7
57	Образуемый земельный участок	Город Москва, 1-й Иртышский проезд, владение 8	7.2.1, 12.0.1, 12.0.2	365	В красных линиях улично-дорожной сети – 365	Планируемое изъятие земельного участка с кадастровым номером 77:03:0002007:86 в установленном законом порядке 365 кв.м
58	Образуемый земельный участок	Город Москва, улица Николая Химушина, владение 2/7	7.2.1, 12.0.1, 12.0.2	9577	В красных линиях улично-дорожной сети – 9577	Образован из земель, государственная собственность на которые не разграничена
59	Образуемый земельный участок	г. Москва, 2-й Иртышский проезд, вл. 4	7.2.1, 12.0.1, 12.0.2	7108	В красных линиях улично-дорожной сети – 7108	Планируемое изъятие земельного участка с кадастровым номером 77:03:0002007:91 в установленном законом порядке 7108 кв.м
60	Образуемый земельный участок	Город Москва, Байкальская улица, владение 7	7.2.1, 12.0.1, 12.0.2	48	В красных линиях улично-дорожной сети – 48	Планируемое изъятие земельного участка с кадастровым номером 77:03:0002012:39 в установленном законом порядке 48 кв.м
61	Образуемый земельный участок	Город Москва, улица Бирюсинка, владение 1/18	7.2.1, 12.0.1, 12.0.2	1010	В красных линиях улично-дорожной сети – 1010	Планируемое изъятие земельного участка с кадастровым номером 77:03:0002011:23 в установленном законом порядке 1010 кв.м
62	Образуемый земельный участок	Город Москва, 2-й Иртышский проезд	7.2.1, 12.0.1, 12.0.2	2042	В красных линиях улично-дорожной сети – 2042	Образован из земель, государственная собственность на которые не разграничена
63	Образуемый земельный участок	Город Москва, Щёлковское шоссе	7.2.1, 12.0.1, 12.0.2	6584	В красных линиях улично-дорожной сети – 6584; зона внеуличного пешеходного перехода – 1146; техническая зона метрополитена – 6532	Образован из земель, государственная собственность на которые не разграничена

№ земельного участка на чертеже	Кадастровый номер земельного участка (при наличии)	Адресные ориентиры	Коды видов разрешенного использования ¹	Площадь земельного участка (кв.м)	Вид ограничения, обременения на земельном участке, площадь (кв.м)	Примечание
1	2	3	4	5	6	7
64	Образуемый земельный участок	Город Москва, 1-й Иртышский проезд	7.2.1, 12.0.1, 12.0.2	1549	В красных линиях улично-дорожной сети – 1549	Образован из земель, государственная собственность на которые не разграничена
65	Образуемый земельный участок	Город Москва, 1-й Иртышский проезд, владение 10	7.2.1, 12.0.1, 12.0.2	3248	В красных линиях улично-дорожной сети – 3248	Планируемое изъятие земельного участка с кадастровым номером 77:03:0002006:28 в установленном законом порядке 3248 кв.м
66	Образуемый земельный участок	г. Москва, пер. Амурский, вл. 2	12.0.1	70	-	Образован из части земельного участка с кадастровым номером 77:03:0002007:39 и из земель, государственная собственность на которые не разграничена
67	Образуемый земельный участок	Город Москва, 2-й Иртышский проезд, владение 6	7.2.1, 12.0.1, 12.0.2	995	В красных линиях улично-дорожной сети – 995	Планируемое изъятие земельного участка с кадастровым номером 77:03:0002008:4 в установленном законом порядке 995 кв.м
68	Образуемый земельный участок	Город Москва, Байкальская улица	7.2.1, 12.0.1, 12.0.2	540	В красных линиях улично-дорожной сети – 540	Образован из земель, государственная собственность на которые не разграничена
69	Образуемый земельный участок	Город Москва, 1-й Иртышский проезд	7.2.1, 12.0.1, 12.0.2	136	В красных линиях улично-дорожной сети – 136	Планируемое изъятие земельного участка с кадастровым номером 77:03:0002007:85 в установленном законом порядке 136 кв.м
70	Образуемый земельный участок	Город Москва, 1-й Иртышский проезд, владение 4, строение 16	7.2.1, 12.0.1, 12.0.2	114	В красных линиях улично-дорожной сети – 114	Образован из земель, государственная собственность на которые не разграничена

№ земельного участка на чертеже	Кадастровый номер земельного участка (при наличии)	Адресные ориентиры	Коды видов разрешенного использования ¹	Площадь земельного участка (кв.м)	Вид ограничения, обременения на земельном участке, площадь (кв.м)	Примечание
1	2	3	4	5	6	7
71	Образуемый земельный участок	Город Москва, 2-й Иртышский проезд	7.2.1, 12.0.1, 12.0.2	2442	В красных линиях улично-дорожной сети – 2442	Образован из земель, государственная собственность на которые не разграничена
72	Образуемый земельный участок	Город Москва, 1-й Иртышский проезд, владение 2	7.2.1, 12.0.1, 12.0.2	2451	В красных линиях улично-дорожной сети – 2451	Планируемое изъятие земельного участка с кадастровым номером 77:03:0000000:3754 в установленном законом порядке 2451 кв.м
73	Образуемый земельный участок	Город Москва, Северо-Восточная хорда	7.2.1, 12.0.1, 12.0.2	194	В красных линиях улично-дорожной сети – 194	Планируемое изъятие земельного участка с кадастровым номером 77:03:0002007:1 в установленном законом порядке 194 кв.м
74	Образуемый земельный участок	Город Москва, 1-й Иртышский проезд, владение 4	7.2.1, 12.0.1, 12.0.2	16	В красных линиях улично-дорожной сети – 16	Планируемое изъятие земельного участка с кадастровым номером 77:03:0002007:45 в установленном законом порядке 16 кв.м
75	Образуемый земельный участок	Город Москва, 1-й Иртышский проезд, владение 2	7.2.1, 12.0.1, 12.0.2	2981	В красных линиях улично-дорожной сети – 2981	Планируемое изъятие земельного участка с кадастровым номером 77:03:0000000:3754 в установленном законом порядке 2981 кв.м
76	Образуемый земельный участок	Город Москва, Амурская улица	7.2.1, 12.0.1, 12.0.2	10388	В красных линиях улично-дорожной сети – 10388; зона внеуличного пешеходного перехода – 203; техническая зона метрополитена – 23	Образован из земель, государственная собственность на которые не разграничена

№ земельного участка на чертеже	Кадастровый номер земельного участка (при наличии)	Адресные ориентиры	Коды видов разрешенного использования ¹	Площадь земельного участка (кв.м)	Вид ограничения, обременения на земельном участке, площадь (кв.м)	Примечание
1	2	3	4	5	6	7
77	Образуемый земельный участок	Город Москва, Байкальская улица	7.2.1, 12.0.1, 12.0.2	4162	В красных линиях улично-дорожной сети – 4162	Образован из земель, государственная собственность на которые не разграничена
78	Образуемый земельный участок	г. Москва, Проектируемый проезд № 890	7.2.1, 12.0.1, 12.0.2	109	В красных линиях улично-дорожной сети – 109	Образован из части земельного участка с кадастровым номером 77:03:0005026:86
79	Образуемый земельный участок	Город Москва, улица Бирюсинка, вл. 1/18	3.1.1	114	Техническая зона инженерных коммуникаций и сооружений – 114	Планируемое изъятие земельного участка с кадастровым номером 77:03:0002011:23 в установленном законом порядке 114 кв.м
80	Образуемый земельный участок	Город Москва, Щёлковское шоссе, владение 1Б, строение 1	12.0.1, 12.0.2	221	В красных линиях улично-дорожной сети – 221	Планируемое изъятие земельного участка с кадастровым номером 77:03:0002007:2088 в установленном законом порядке 221 кв.м
81	Образуемый земельный участок	Город Москва, Открытое шоссе, Щёлковское шоссе, Северо-Восточная хорда, Уральская улица	3.7.1, 12.0.2	4591	Озелененная территория ограниченного пользования – 4591	Образован из земель, государственная собственность на которые не разграничена
82	Образуемый земельный участок	Город Москва, 1-й Иртышский проезд	7.2.1, 12.0.1, 12.0.2	7902	В красных линиях улично-дорожной сети – 7902	Образован из земель, государственная собственность на которые не разграничена

№ земельного участка на чертеже	Кадастровый номер земельного участка (при наличии)	Адресные ориентиры	Коды видов разрешенного использования ¹	Площадь земельного участка (кв.м)	Вид ограничения, обременения на земельном участке, площадь (кв.м)	Примечание
1	2	3	4	5	6	7
83	Образуемый земельный участок	Город Москва, Северо-Восточная хорда	7.2.1, 12.0.1, 12.0.2	150344	В красных линиях улично-дорожной сети – 150344; зона внеуличного пешеходного перехода – 25549; техническая зона метрополитена – 7102	Образован из частей земельных участков с кадастровыми номерами 77:03:0002007:4, 77:03:0002007:24, 77:03:0002007:71, 77:03:0002007:80, 77:03:0002007:82, 77:03:0002007:7215 и из земель, государственная собственность на которые не разграничена
84	Образуемый земельный участок	Город Москва, улица Амурская	7.2.1, 12.0.1, 12.0.2	245	В красных линиях улично-дорожной сети – 245; зона внеуличного пешеходного перехода – 149	Планируемое изъятие земельного участка с кадастровым номером 77:03:0002007:4814 в установленном законом порядке 245 кв.м
85	Образуемый земельный участок	Город Москва, улица Амурская	7.2.1, 12.0.1, 12.0.2	130	В красных линиях улично-дорожной сети – 130; зона внеуличного пешеходного перехода – 130	Планируемое изъятие земельного участка с кадастровым номером 77:03:0002007:4814 в установленном законом порядке 130 кв.м
86	Образуемый земельный участок	Город Москва, Северо-Восточная хорда	7.2.1, 12.0.1, 12.0.2	8	В красных линиях улично-дорожной сети – 8; зона внеуличного пешеходного перехода – 8	Образован из земель, государственная собственность на которые не разграничена
87	Образуемый земельный участок	Город Москва, вн.тер.г. муниципальный округ. Гольяново, улица Амурская, земельный участок 2	7.2.1, 12.0.1, 12.0.2	229	В красных линиях улично-дорожной сети – 229	Планируемое изъятие земельного участка с кадастровым номером 77:03:0002007:4813 в установленном законом порядке 229 кв.м

№ земельного участка на чертеже	Кадастровый номер земельного участка (при наличии)	Адресные ориентиры	Коды видов разрешенного использования ¹	Площадь земельного участка (кв.м)	Вид ограничения, обременения на земельном участке, площадь (кв.м)	Примечание
1	2	3	4	5	6	7
88	Образуемый земельный участок	Город Москва, улица Амурская, владение 2А/1	7.2.1, 12.0.1, 12.0.2	22	В красных линиях улично-дорожной сети – 22; зона внеуличного пешеходного перехода – 22	Планируемое изъятие земельного участка с кадастровым номером 77:03:0002007:2154 в установленном законом порядке 22 кв.м
89	Образуемый земельный участок	Город Москва, улица Амурская	7.2.1, 12.0.1, 12.0.2	507	В красных линиях улично-дорожной сети – 507; зона внеуличного пешеходного перехода – 210	Образован из земель, государственная собственность на которые не разграничена
90	Образуемый земельный участок	Город Москва, Северо-Восточная хорда	7.2.1, 12.0.1, 12.0.2	4708	В красных линиях улично-дорожной сети – 4708	Планируемое изъятие земельного участка с кадастровым номером 77:03:0002021:21 в установленном законом порядке 4708 кв.м
91	Образуемый земельный участок	Российская Федерация, город Москва внутригородская территория (внутригородское муниципальное образование) города федерального значения муниципальный округ. Гольяново, шоссе Щёлковское	7.1.1; 7.1.2; 7.6	50	Полоса отвода железной дороги – 50	Планируемое изъятие земельного участка с кадастровым номером 77:03:0002021:2544 в установленном законом порядке 50 кв.м
92	Образуемый земельный участок	Российская Федерация, город Москва внутригородская территория (внутригородское муниципальное образование) города федерального значения муниципальный округ. Гольяново, шоссе Щёлковское	7.2.1, 12.0.1, 12.0.2	54	В красных линиях улично-дорожной сети – 54	Планируемое изъятие земельного участка с кадастровым номером 77:03:0002021:2544 в установленном законом порядке 54 кв.м

№ земельного участка на чертеже	Кадастровый номер земельного участка (при наличии)	Адресные ориентиры	Коды видов разрешенного использования ¹	Площадь земельного участка (кв.м)	Вид ограничения, обременения на земельном участке, площадь (кв.м)	Примечание
1	2	3	4	5	6	7
93	Образуемый земельный участок	Город Москва, Щёлковское шоссе, владение 1, строение 4	7.1.2, 7.2.2, 7.6, 12.0.1	95	Полоса отвода железной дороги – 95	Планируемое изъятие земельного участка с кадастровым номером 77:03:0002007:1848 в установленном законом порядке 95 кв.м
94	Образуемый земельный участок	Город Москва, 1-й Иртышский проезд, владение 1, земельный участок № 1	7.2.2, 7.2.3, 12.0.1	422	В красных линиях улично-дорожной сети – 422	Образуется из части земельного участка с кадастровым номером 77:03:0002007:2132
95	Образуемый земельный участок	Город Москва, Северо-Восточная хорда	7.2.2, 7.2.3, 12.0.1	2722	В красных линиях улично-дорожной сети – 2722	Образован из земель, государственная собственность на которые не разграничена
96	Образуемый земельный участок	Город Москва, Северо-Восточная хорда	7.2.1, 12.0.1, 12.0.2	7154	В красных линиях улично-дорожной сети – 7154	Образован из земель, государственная собственность на которые не разграничена
97	Образуемый земельный участок	г. Москва, проезд 1-й Иртышский, вл. 2	1.14, 1.15, 1.17, 1.18, 2.7.1, 3.1, 3.1.1, 3.1.2, 3.2.2, 3.2.3, 3.3, 3.4, 3.4.1, 3.4.2, 3.4.3, 3.5, 3.5.1, 3.5.2, 3.6, 3.6.1, 3.6.2, 3.6.3, 3.7, 3.7.1, 3.7.2, 3.8, 3.8.1, 3.8.2, 3.9, 3.9.1, 3.9.2, 3.9.3, 3.10.1, 4.1, 4.2, 4.3, 4.4, 4.5, 4.6, 4.8.1, 4.9, 4.9, 4.9.1.1, 4.9.1.3, 4.9.1.4, 4.10, 5.1.1 – 5.1.6, 5.4, 5.5, 6.0, 6.2.1, 6.3, 6.3.1, 6.4, 6.5, 6.6, 6.7, 6.8, 6.10, 6.11, 6.12, 7.0, 7.1, 7.2, 7.2.1 – 7.2.3, 7.3 – 7.6, 8.0, 8.1, 8.3, 8.4, 9.0, 9.1, 9.3, 11.1, 11.2, 11.3, 12.0, 12.0.1, 12.0.2	2227	-	Планируемое изъятие земельного участка с кадастровым номером 77:03:0002007:91 в установленном законом порядке 2227 кв.м

№ земельного участка на чертеже	Кадастровый номер земельного участка (при наличии)	Адресные ориентиры	Коды видов разрешенного использования ¹	Площадь земельного участка (кв.м)	Вид ограничения, обременения на земельном участке, площадь (кв.м)	Примечание
1	2	3	4	5	6	7
98	Образуемый земельный участок	г.Москва, 2-й Иртышский проезд, вл. 4	1.14; 1.15; 1.17; 1.18; 2.7.1; 3.1; 3.1.1; 3.1.2; 3.2.2; 3.2.3; 3.3; 3.4; 3.4.1; 3.4.2; 3.4.3; 3.5; 3.5.1; 3.5.2; 3.6; 3.6.1; 3.6.2; 3.6.3; 3.7; 3.7.1; 3.7.2; 3.8; 3.8.1; 3.8.2; 3.9; 3.9.1; 3.9.2; 3.9.3; 3.10.1; 4.1; 4.2; 4.3; 4.4; 4.5; 4.6; 4.8.1; 4.9; 4.9.1.1; 4.9.1.3; 4.9.1.4; 4.10; 5.1.1; 5.1.2; 5.1.3; 5.1.4; 5.1.5; 5.1.6; 5.4; 5.5; 6.0; 6.2.1; 6.3; 6.3.1; 6.4; 6.5; 6.6; 6.7; 6.8; 6.10; 6.11; 6.12; 7.0; 7.1; 7.2; 7.2.1; 7.2.2; 7.2.3; 7.3; 7.4; 7.5; 7.6; 8.0; 8.1; 8.3; 8.4; 9.0; 9.1; 9.3; 11.1; 11.2; 11.3; 12.0; 12.0.1; 12.0.2	716	-	Планируемое изъятие земельного участка с кадастровым номером 77:03:0002007:79 в установленном законом порядке 716 кв.м; планируемое изъятие земельного участка с кадастровым номером 77:03:0000000:3754 в установленном законом порядке 716 кв.м
99	Образуемый земельный участок	город Москва, улица Амурская, владение 1	5.1.3, 12.0.2	86	Озелененная территория общего пользования – 86	Образован из земель, государственная собственность на которые не разграничена
100	Образуемый земельный участок	г.Москва, проспект Чернышевский, вл. 3А	7.2.1, 12.0.1, 12.0.2	269	-	Планируемое изъятие земельного участка с кадастровым номером 77:03:0002012:19 в установленном законом порядке 269 кв.м

№ земельного участка на чертеже	Кадастровый номер земельного участка (при наличии)	Адресные ориентиры	Коды видов разрешенного использования ¹	Площадь земельного участка (кв.м)	Вид ограничения, обременения на земельном участке, площадь (кв.м)	Примечание
1	2	3	4	5	6	7
101	Образуемый земельный участок	Российская Федерация, г.Москва, внутригородская территория (внутригородское муниципальное образование) города федерального значения муниципальный округ. Гольяново, ш. Щёлковское	7.2.1, 12.0.1, 12.0.2	223	В красных линиях улично-дорожной сети – 223	Планируемое изъятие земельного участка с кадастровым номером 77:03:0002007:7214 в установленном законом порядке 223 кв.м
102	Образуемый земельный участок	город Москва, Щёлковское шоссе, вл. 1	7.2.1, 12.0.1, 12.0.2	1055	В красных линиях улично-дорожной сети – 1055	Образован из части земельного участка с кадастровым номером 77:03:0002007:7212 и из земель, государственная собственность на которые не разграничена
103	Образуемый земельный участок	г.Москва, Проектируемый проезд № 890	7.2.1, 12.0.1, 12.0.2	109	В красных линиях улично-дорожной сети – 109	Образован из части земельного участка с кадастровым номером 77:03:0005026:86

№ земельного участка на чертеже	Кадастровый номер земельного участка (при наличии)	Адресные ориентиры	Коды видов разрешенного использования ¹	Площадь земельного участка (кв.м)	Вид ограничения, обременения на земельном участке, площадь (кв.м)	Примечание
1	2	3	4	5	6	7
104	Образуемый земельный участок	Москва, проезд Иртышский 1-й, вл. 2	1.14; 1.15; 1.17; 1.18; 2.7.1; 3.1; 3.1.1; 3.1.2; 3.2.2; 3.2.3; 3.3; 3.4; 3.4.1; 3.4.2; 3.4.3; 3.5; 3.5.1; 3.5.2; 3.6; 3.6.1; 3.6.2; 3.6.3; 3.7; 3.7.1; 3.7.2; 3.8; 3.8.1; 3.8.2; 3.9; 3.9.1; 3.9.2; 3.9.3; 3.10.1; 4.1; 4.2; 4.3; 4.4; 4.5; 4.6; 4.8.1; 4.9; 4.9.1.1; 4.9.1.3; 4.9.1.4; 4.10; 5.1.1; 5.1.2; 5.1.3; 5.1.4; 5.1.5; 5.1.6; 5.4; 5.5; 6.0; 6.2.1; 6.3; 6.3.1; 6.4; 6.5; 6.6; 6.7; 6.8; 6.10; 6.11; 6.12; 7.0; 7.1; 7.2; 7.2.1; 7.2.2; 7.2.3; 7.3; 7.4; 7.5; 7.6; 8.0; 8.1; 8.3; 8.4; 9.0; 9.1; 9.3; 11.1; 11.2; 11.3; 12.0; 12.0.1; 12.0.2	59	-	Планируемое изъятие земельного участка с кадастровым номером 77:03:0000000:3754 в установленном законом порядке 59 кв.м
105	Образуемый земельный участок	г.Москва, ул Амурская, вл. 1	5.1.3, 12.0.2	31	-	Планируемое изъятие земельного участка с кадастровым номером 77:03:0002007:24 в установленном законом порядке 31 кв.м
106	Образуемый земельный участок	г.Москва, ул Амурская, вл. 1	5.1.3, 12.0.2	10	-	Планируемое изъятие земельного участка с кадастровым номером 77:03:0002007:24 в установленном законом порядке 10 кв.м

№ земельного участка на чертеже	Кадастровый номер земельного участка (при наличии)	Адресные ориентиры	Коды видов разрешенного использования ¹	Площадь земельного участка (кв.м)	Вид ограничения, обременения на земельном участке, площадь (кв.м)	Примечание
1	2	3	4	5	6	7
107	Образуемый земельный участок	г.Москва, ул Бирюсинка, вл. 1/18	1.14; 1.15; 1.17; 1.18; 2.7.1; 3.1; 3.1.1; 3.1.2; 3.2.2; 3.2.3; 3.3; 3.4; 3.4.1; 3.4.2; 3.4.3; 3.5; 3.5.1; 3.5.2; 3.6; 3.6.1; 3.6.2; 3.6.3; 3.7; 3.7.1; 3.7.2; 3.8; 3.8.1; 3.8.2; 3.9; 3.9.1; 3.9.2; 3.9.3; 3.10.1; 4.1; 4.2; 4.3; 4.4; 4.5; 4.6; 4.8.1; 4.9; 4.9.1.1; 4.9.1.3; 4.9.1.4; 4.10; 5.1.1; 5.1.2; 5.1.3; 5.1.4; 5.1.5; 5.1.6; 5.4; 5.5; 6.0; 6.2.1; 6.3; 6.3.1; 6.4; 6.5; 6.6; 6.7; 6.8; 6.10; 6.11; 6.12; 7.0; 7.1; 7.2; 7.2.1; 7.2.2; 7.2.3; 7.3; 7.4; 7.5; 7.6; 8.0; 8.1; 8.3; 8.4; 9.0; 9.1; 9.3; 11.1; 11.2; 11.3; 12.0; 12.0.1; 12.0.2	28	-	Планируемое изъятие земельного участка с кадастровым номером 77:03:0002011:23 в установленном законом порядке 28 кв.м
108	Образуемый земельный участок	г.Москва, ул Бирюсинка, вл. 1/18	1.14; 1.15; 1.17; 1.18; 2.7.1; 3.1; 3.1.1; 3.1.2; 3.2.2; 3.2.3; 3.3; 3.4; 3.4.1; 3.4.2; 3.4.3; 3.5; 3.5.1; 3.5.2; 3.6; 3.6.1; 3.6.2; 3.6.3; 3.7; 3.7.1; 3.7.2; 3.8; 3.8.1; 3.8.2; 3.9; 3.9.1; 3.9.2; 3.9.3; 3.10.1; 4.1; 4.2; 4.3; 4.4; 4.5; 4.6; 4.8.1; 4.9; 4.9.1.1; 4.9.1.3; 4.9.1.4; 4.10; 5.1.1; 5.1.2; 5.1.3; 5.1.4; 5.1.5; 5.1.6; 5.4; 5.5; 6.0; 6.2.1; 6.3; 6.3.1; 6.4; 6.5; 6.6; 6.7; 6.8; 6.10; 6.11; 6.12; 7.0; 7.1; 7.2; 7.2.1; 7.2.2; 7.2.3; 7.3; 7.4; 7.5; 7.6; 8.0; 8.1; 8.3; 8.4; 9.0; 9.1; 9.3; 11.1; 11.2; 11.3; 12.0; 12.0.1; 12.0.2	193	-	Планируемое изъятие земельного участка с кадастровым номером 77:03:0002011:23 в установленном законом порядке 28 кв.м

№ земельного участка на чертеже	Кадастровый номер земельного участка (при наличии)	Адресные ориентиры	Коды видов разрешенного использования ¹	Площадь земельного участка (кв.м)	Вид ограничения, обременения на земельном участке, площадь (кв.м)	Примечание
1	2	3	4	5	6	7
109	Образуемый земельный участок	г.Москва, улица Бирюсинка, вл. 4	1.14; 1.15; 1.17; 1.18; 2.7.1; 3.1; 3.1.1; 3.1.2; 3.2.2; 3.2.3; 3.3; 3.4; 3.4.1; 3.4.2; 3.4.3; 3.5; 3.5.1; 3.5.2; 3.6; 3.6.1; 3.6.2; 3.6.3; 3.7; 3.7.1; 3.7.2; 3.8; 3.8.1; 3.8.2; 3.9; 3.9.1; 3.9.2; 3.9.3; 3.10.1; 4.1; 4.2; 4.3; 4.4; 4.5; 4.6; 4.8.1; 4.9; 4.9.1.1; 4.9.1.3; 4.9.1.4; 4.10; 5.1.1; 5.1.2; 5.1.3; 5.1.4; 5.1.5; 5.1.6; 5.4; 5.5; 6.0; 6.2.1; 6.3; 6.3.1; 6.4; 6.5; 6.6; 6.7; 6.8; 6.10; 6.11; 6.12; 7.0; 7.1; 7.2; 7.2.1; 7.2.2; 7.2.3; 7.3; 7.4; 7.5; 7.6; 8.0; 8.1; 8.3; 8.4; 9.0; 9.1; 9.3; 11.1; 11.2; 11.3; 12.0; 12.0.1; 12.0.2	44	-	Планируемое изъятие земельного участка с кадастровым номером 77:03:0002009:39 в установленном законом порядке 44 кв.м
110	Образуемый земельный участок	Москва, Гольяново, ул. Бирюсинка, д. 7, строен. 2	1.14; 1.15; 1.17; 1.18; 2.7.1; 3.1; 3.1.1; 3.1.2; 3.2.2; 3.2.3; 3.3; 3.4; 3.4.1; 3.4.2; 3.4.3; 3.5; 3.5.1; 3.5.2; 3.6; 3.6.1; 3.6.2; 3.6.3; 3.7; 3.7.1; 3.7.2; 3.8; 3.8.1; 3.8.2; 3.9; 3.9.1; 3.9.2; 3.9.3; 3.10.1; 4.1; 4.2; 4.3; 4.4; 4.5; 4.6; 4.8.1; 4.9; 4.9.1.1; 4.9.1.3; 4.9.1.4; 4.10; 5.1.1; 5.1.2; 5.1.3; 5.1.4; 5.1.5; 5.1.6; 5.4; 5.5; 6.0; 6.2.1; 6.3; 6.3.1; 6.4; 6.5; 6.6; 6.7; 6.8; 6.10; 6.11; 6.12; 7.0; 7.1; 7.2; 7.2.1; 7.2.2; 7.2.3; 7.3; 7.4; 7.5; 7.6; 8.0; 8.1; 8.3; 8.4; 9.0; 9.1; 9.3; 11.1; 11.2; 11.3; 12.0; 12.0.1; 12.0.2	15	-	Планируемое изъятие земельного участка с кадастровым номером 77:03:0002009:39 в установленном законом порядке 15 кв.м

¹ – Описание видов разрешенного использования земельных участков в соответствии с приказом Федеральной службы государственной регистрации, кадастра и картографии от 10 ноября 2020 г. № П/0412 «Об утверждении классификатора видов разрешенного использования земельных участков».

2. Положение о размещении линейных объектов

2.1. Наименование, основные характеристики (категория, протяженность, проектная мощность, пропускная способность, грузонапряженность, интенсивность движения) и назначение планируемых для размещения линейных объектов, а также линейных объектов, подлежащих реконструкции в связи с изменением их местоположения

Проект планировки территории линейных объектов участков улично-дорожной сети от Северо-Восточной хорды до Уральской улицы подготовлен в соответствии с Законом города Москвы от 5 мая 2010 г. № 17 «О Генеральном плане города Москвы», на основании распоряжения Москомархитектуры от 16 декабря 2019 г. № 1293 «О подготовке проекта планировки территории линейного объекта участка улично-дорожной сети – соединение Северо-Восточной хорды и улицы Курганская».

Территория в границах подготовки проекта планировки территории площадью 390,13 га расположена в районах Гольяново, Преображенское, Богородское, Северное Измайлово, Измайлово, Метрогородок города Москвы.

В составе настоящего проекта планировки территории предусматриваются к образованию участки улично-дорожной сети: Амурская улица на участке от Северо-Восточной хорды до Монтажной улицы, Тагильская улица на участке от улицы Николая Химушина до Амурской улицы, 2-й Иртышский проезд от Тагильской улицы до Иркутской улицы, Амурский переулок, улица Бирюсинка от Амурской улицы до 2-го Иртышского проезда, Байкальская улица от Уральской улицы до улицы Бирюсинка, Иркутская улица от Байкальской улицы до 2-го Иртышского проезда, участок Уральской улицы от Алтайской улицы до Уральской улицы, дом 21, 1-й Иртышский проезд, проектируемый проезд № 1913 от Северо-Восточной хорды до Тагильской улицы, боковой проезд Северо-Восточной хорды от Амурской улицы до проектируемого проезда № 1913, участок улично-дорожной сети от Иркутской улицы до Уральской улицы, участок улично-дорожной сети от Амурской улицы до проектируемого проезда № 1913, участок улично-дорожной сети от бокового проезда Щелковского шоссе до Амурской улицы, Монтажная улица на участке от Амурской улицы до Монтажной улицы, дома 8, владения 1, участки улично-дорожной сети для организации подъезда к объектам транспортной инфраструктуры вокзала Восточный, станции МЦК «Локомотив», метро «Черкизовская».

Указанные участки улично-дорожной сети обеспечивают транспортное обслуживание объектов, расположенных на прилегающей территории, выезд транспорта на магистральную сеть общегородского значения – Северо-Восточную хорду, Щелковское шоссе, Открытое шоссе, по которым осуществляются транспортные связи территории с центральными районами города Москвы и подвоз пассажиров к станциям внеуличных видов транспорта – Московского центрального кольца и Московского метрополитена.

Согласно действующей структуре улично-дорожной сети (установленной Законом города Москвы от 5 мая 2010 г. № 17 «О Генеральном плане города Москвы») улично-дорожная сеть имеет следующую категорию:

– Северо-Восточная хорда – магистральная улица общегородского значения I класса;

– Амурская улица – магистральная улица районного значения;

– проектируемый проезд № 1913 – магистральная улица районного значения;

– 2-й Иртышский проезд – магистральная улица районного значения;

– улица Бирюсинка – магистральная улица районного значения;

– Байкальская улица – магистральная улица районного значения;

– Тагильская улица – магистральная улица районного значения;

– участок улично-дорожной сети от 2-го Иртышского проезда до Уральской улицы – магистральная улица районного значения;

– Амурский переулок – улица местного значения;

– участок улично-дорожной сети от проектируемого проезда № 1913 до Амурской улицы – улица местного значения;

– Иркутская улица – улица местного значения;

– Черницынский проезд – улица местного значения;

– 1-й Иртышский проезд – улица местного значения.

Проектом планировки территории предусматривается развитие транспортной инфраструктуры, в том числе:

– реконструкция Амурской улицы на участке от Северо-Восточной хорды до Монтажной улицы;

– реконструкция Тагильской улицы на участке от улицы Николая Химушина до Амурской улицы;

– реконструкция 2-го Иртышского проезда от Тагильской улицы до Иркутской улицы;

– реконструкция Амурского переулка;

– реконструкция улицы Бирюсинка на участке от Амурской улицы до 2-го Иртышского проезда;

– реконструкция Байкальской улицы на участке от Уральской улицы до улицы Бирюсинка со строительством боковых проездов;

– реконструкция Иркутской улицы от Байкальской улицы до 2-го Иртышского проезда;

– реконструкция 1-го Иртышского проезда;

– строительство проектируемого проезда № 1913 на участке от Северо-Восточной хорды до Тагильской улицы;

– строительство транспортного сооружения для обеспечения въезда с проектируемого проезда № 1913 на Северо-Восточную хорду в сторону юга;

– строительство транспортного сооружения для обеспечения въезда с проектируемого проезда № 1913 на Северо-Восточную хорду в сторону севера;

– строительство транспортного сооружения для обеспечения направленного съезда с Северо-Восточной хорды к станции «Локомотив» Московского центрального кольца и станции «Черкизовская» Сокольнической линии метрополитена;

– строительство транспортного сооружения для обеспечения направленного съезда с Северо-Восточной хорды на Щелковское шоссе (по направлению движения к Московской области);

– строительство транспортного сооружения для обеспечения направленного съезда с Северо-Восточной хорды на Щелковское шоссе (по направлению движения к Третьему транспортному кольцу);

– строительство участка улично-дорожной сети от Иркутской улицы до Уральской улицы;

– реконструкция участка Уральской улицы с устройством дополнительной полосы;

– строительство участка улично-дорожной сети от Амурской улицы до проектируемого проезда № 1913;

– строительство бокового проезда Северо-Восточной хорды от Амурской улицы до проектируемого проезда № 1913;

– строительство бокового проезда Амурской улицы на участке от Амурского переулка до Монтажной улицы;

– строительство участка улично-дорожной сети от бокового проезда Щелковского шоссе до Амурской улицы;

– строительство участков улично-дорожной сети для организации подъезда к объектам транспортной инфраструктуры вокзала Восточный, станции МЦК «Локомотив», метро «Черкизовская»;

– строительство внеуличного пешеходного перехода на пересечении Амурской улицы с Амурским переулком;

– реконструкция двух внеуличных пешеходных переходов через Щелковское шоссе;

– строительство железнодорожного переезда в одном уровне через железнодорожные пути необщего пользования в промзоне «Калошино» по направлению Тагильской улицы;

– ликвидация двух железнодорожных путей, пересекающих проектируемый автомобильный регулируемый переезд по Тагильской улице в районе промзоны «Калошино», демонтаж неэксплуатирующихся железнодорожных путей;

– ликвидация двух въездов-выездов на Монтажную улицу;

– реконструкция эстакадного сооружения с устройством тротуара через Северо-Восточную хорду;

– строительство здания конечной станции с устройством отстойно-разворотной площадки для наземного городского пассажирского транспорта.

Схема корректировки маршрутной сети наземного городского пассажирского транспорта с выполнением расчета выпуска подвижного состава на маршруты может быть выполнена на последующих стадиях проектирования.

В соответствии с СП 396.1325800.2018 «Улицы и дороги населенных пунктов. Правила градостроительного проектирования» пропускная способность проектируемых участков улично-дорожной сети (в час пик в одном направлении) составит:

– Северо-Восточная хорда: основная проезжая часть – 6850 приведенных единиц, боковой проезд – 1520 приведенных единиц;

– Амурская улица – 1520 приведенных единиц;

– Амурский переулок – 800 – 1520 приведенных единиц;

– Тагильская улица – 1520 приведенных единиц;

– 2-й Иртышский проезд – 1520 приведенных единиц;

– улица Бирюсинка – 1520 приведенных единиц;

– Байкальская улица – 1520 приведенных единиц;

– Иркутская улица – 800 приведенных единиц;

– 1-й Иртышский проезд – 800 приведенных единиц;

– проектируемый проезд № 1913 – 1520 приведенных единиц;

– участок улично-дорожной сети от Иркутской улицы до Уральской улицы – 1520 приведенных единиц;

– участок улично-дорожной сети от проектируемого проезда № 1913 до Амурской улицы – 1520 приведенных единиц.

В соответствии с расчетами транспортной модели Москвы и Московского региона, созданной на базе лицензионного программного комплекса «ЕММЕ», интенсивность

движения транспорта проектируемых участков улично-дорожной сети (в одном направлении) составит:

– Северо-Восточная хорда: основная проезжая часть – 5500-6500 приведенных единиц, боковой проезд – 500-1000 приведенных единиц;

– Амурская улица – 600-1100 приведенных единиц;

– Амурский переулок – 300 – 700 приведенных единиц;

– Тагильская улица – 1520 приведенных единиц;

– 2-й Иртышский проезд – 1000–1300 приведенных единиц;

– улица Бирюсинка – 500 приведенных единиц;

– Байкальская улица – до 1900 приведенных единиц;

– Иркутская улица – 500 приведенных единиц;

– 1-й Иртышский проезд – до 200 приведенных единиц;

– проектируемый проезд № 1913 – до 1200 приведенных единиц;

– участок улично-дорожной сети от проектируемого проезда № 1913 до Амурской улицы – до 800 приведенных единиц;

– участок улично-дорожной сети от Иркутской улицы до Уральской улицы – 800 приведенных единиц.

Проектом планировки территории предусматривается корректировка маршрутной сети наземного городского пассажирского транспорта. Для регулирования и межсменного отстоя наземного городского пассажирского транспорта на планируемой территории намечено размещение конечной станции с устройством отстойно-разворотной площадки, расположенной между железнодорожными путями Малого кольца Московской железной дороги и Северо-Восточной хордой у въезда с проектируемого проезда № 1913 на Северо-Восточную хорду.

Для повышения качества городской среды, обеспечения безопасности пешеходов при реализации проектных решений по реконструкции и строительству линейного объекта улично-дорожной сети определены мероприятия по благоустройству территории общей площадью не менее 29,05 га.

В целях развития инженерного обеспечения территории потребуются проведение мероприятий по сохранению с обеспечением эксплуатационной надежности, прокладке инженерных коммуникаций и реконструкции существующих инженерных коммуникаций, попадающих в зону проведения работ, либо переустройство таких коммуникаций, в том числе:

– обеспечение мероприятий по сохранности коллектора хозяйственно-бытовой канализации $D=1500$ мм и $2D=1000$ мм на 2-м Иртышском проезде;

– обеспечение мероприятий по сохранности газопроводов;

– обеспечение мероприятий по сохранности коллектора реки Сосенка $D=3500$ мм и коллектора чистой воды $D=600$ мм на 2-м Иртышском проезде и Черныцынском проезде;

– обеспечение мероприятий по сохранности хозяйственно-бытовой канализации $D=700$ мм в микротоннеле $D=1500$ мм на улице Бирюсинка;

– обеспечение мероприятий по сохранности промышленного водопровода $2D=900$ мм на Амурской улице;

– обеспечение мероприятий по сохранности теплотрассы $2D \times 1200$ мм в канале 3980×2130 мм (4200×2130 мм) на Байкальской улице, при необходимости перекладка;

– обеспечение мероприятий по сохранности теплотрассы $2D \times 500$ мм в канале 2600×1600 мм на Большой Черкизовской улице, при необходимости перекладка;

– обеспечение мероприятий по сохранности теплосети 2Дх1400 мм в канале 5520х2920 мм на пересечении Северо-Восточной хорды и Щелковского шоссе, при необходимости перекладка;

– переустройство газопровода низкого давления Д=325 мм;

– переустройство газопровода низкого давления Д=108 мм;

– переустройство газопровода среднего давления Д=150 мм;

– прокладка напорного водовыпуска из подземного пешеходного перехода 2д=70мм;

– прокладка сети дождевой канализации Д=400 мм;

– прокладка сети дождевой канализации Д=500 мм;

– прокладка сети дождевой канализации Д=600 мм;

– прокладка сети дождевой канализации Д=1500 мм;

– переустройство напорного водовыпуска из метро 2Д=150 мм;

– переустройство сети дождевой канализации Д=400 мм;

– переустройство сети дождевой канализации Д=500 мм;

– переустройство сети дождевой канализации Д=600 мм;

– переустройство сети дождевой канализации Д=800 мм;

– переустройство сети дождевой канализации Д=1000 мм;

– реконструкция существующей трассы дождевой канализации Д=400 мм;

– реконструкция существующей трассы дождевой канализации Д=600 мм;

– реконструкция существующей трассы дождевой канализации Д=700 мм;

– ликвидация сети дождевой канализации Д=800 мм;

– прокладка и перекладка сетей и сооружений улично-освещения;

– переустройство воздушного участка кабельно-воздушной линии 110 кВ «Измайлово – ТЭЦ-23 I, II ц.» в кабельное исполнение (двухцепная линия);

– переустройство воздушного участка кабельно-воздушной линии 110 кВ «Измайлово – ТЭЦ-23 I, II ц.» в воздушное исполнение (двухцепная линия);

– строительство одной анкерной концевой опоры 110 кВ «Измайлово – ТЭЦ-23 I, II ц.» (двухцепная линия);

– строительство одного пункта перехода закрытого типа для кабельно-воздушной линии 110 кВ «Измайлово – ТЭЦ-23 I, II ц.» (двухцепная линия);

– переустройство участка кабельно-воздушной линии 110 кВ «Электrozаводская – ТЭЦ-23 I, II ц.» в кабельное исполнение (двухцепная линия);

– переустройство электрических сетей 0,4–20 кВ;

– прокладка электрических сетей 0,4 кВ (электроснабжение);

– строительство одной трансформаторной подстанции взамен существующей;

– демонтаж одного пункта перехода закрытого типа 110 кВ «Измайлово – ТЭЦ-23 I, II ц.» (двухцепная линия) 8,5х12,5 м;

– демонтаж двух пунктов перехода закрытого типа 110 кВ «Электrozаводская – ТЭЦ-23 I, II ц.» (двухцепная линия) 8,5х12,5 м;

– строительство одной трансформаторной подстанции для питания зарядных станций отстойно-разворотной площадки;

– размещение зарядной инфраструктуры электробусов на территории планируемой отстойно-разворотной площадки;

– прокладка 2,4-отверстной телефонной канализации;

– переустройство 1–24-отверстной телефонной канализации;

– прокладка теплосети 2Ду50 мм L=200,0 м;

– перекладка теплосети 2Ду50 мм L=50,0 м;

– перекладка теплосети 2Ду80 мм L=120,0 м;

– перекладка теплосети 2Ду100 мм L=290,0 м;

– перекладка теплосети 2Ду125 мм L=200,0 м;

– перекладка теплосети 2Ду150 мм L=70,0 м;

– перекладка теплосети 2Ду200 мм L=290,0 м;

– перекладка теплосети 2Ду300 мм L=230,0 м;

– перекладка теплосети 2Ду400 мм L=70,0 м;

– перекладка теплосети 2Ду500 мм L=20,0 м;

– перекладка теплосети 2Ду800 мм L=230,0 м;

– перекладка теплосети 2Ду1000 мм L=140,0 м;

– перекладка теплосети 2Ду1200 мм L=570,0 м;

– перекладка теплосети 2Ду1400 мм L=380,0 м;

– переустройство павильона теплосети – улица Бирюсинка, 1/18с13 15,5х7м взамен существующего;

– прокладка городского водопровода Д=100 мм;

– прокладка городского водопровода 2Д=300 мм;

– прокладка городского водопровода Д=300 мм;

– перекладка городского водопровода Д=900 мм;

– перекладка городского водопровода Д=400 мм;

– перекладка городского водопровода Д=300 мм;

– перекладка городского водопровода Д=100 мм;

– перекладка городского водовода № 3 Д=1200 мм;

– перекладка городского водопровода 2Д=219 мм;

– перекладка городского водопровода Д=250 мм;

– перекладка городского водопровода 2Д=150 мм;

– перекладка городского водопровода Д=200 мм;

– перекладка городского водопровода Д=150 мм;

– перекладка городского водопровода 2Д=100 мм;

– перекладка городского водопровода Д=325 мм;

– перекладка городского водопровода Д=600 мм;

– перекладка городской канализации Д=300 мм;

– перекладка городской напорной канализации 2Д=110 мм;

– перекладка городской канализации Д=600 мм;

– перекладка городской канализации Д=200 мм;

– перекладка городской канализации Д=189 мм;

– перекладка городской канализации Д=456 мм;

– перекладка городской канализации Д=141 мм;

– перекладка городской канализации Д=368 мм;

– перекладка городской канализации Д=250 мм;

– перекладка городской канализации Д=150 мм;

– перекладка городской канализации Д=400 мм;

– перекладка городской канализации Д=279 мм;

– строительство канализации Д=200 мм.

В целях развития инженерного обеспечения территории железной дороги потребуется осуществить мероприятия по перекладке и сохранности инженерных коммуникаций.

Объем работ по перекладке, переустройству и реконструкции существующих инженерных сетей с сохранением обеспечения потребителей, прокладке новых инженерных сетей будет уточняться на последующих стадиях проектирования в соответствии с техническими условиями эксплуатирующих организаций.

Основные планировочные характеристики проекта планировки территории линейного объекта

№ п/п	Перечень основных планировочных характеристик	Содержание планировочных характеристик
1	Основание подготовки проекта планировки территории	1. Закон города Москвы от 5 мая 2010 г. № 17 «О Генеральном плане города Москвы». 2. Распоряжение Москомархитектуры от 16 декабря 2019 г. № 1293 «О подготовке проекта планировки территории линейного объекта участка улично-дорожной сети – соединении Северо-Восточной хорды и улицы Курганская»
2	Перечень проектов планировки территории, выполненных на прилегающую территорию	1. Постановление Правительства Москвы от 4 сентября 2013 г. № 585-ПП «Об утверждении проекта планировки участка линейного объекта улично-дорожной сети – участка Северо-Восточной хорды от Измайловского шоссе до Щелковского шоссе». 2. Постановление Правительства Москвы от 24 сентября 2013 г. № 636-ПП «Об утверждении проекта планировки участка линейного объекта улично-дорожной сети – участка Северо-Восточной хорды от Щелковского шоссе до Открытого шоссе». 3. Постановление Правительства Москвы от 8 июля 2016 г. № 409-ПП «Об утверждении проекта планировки территории транспортно-пересадочного узла «Черкизово». 4. Постановление Правительства Москвы от 8 августа 2017 г. № 535-ПП «Об утверждении проекта планировки территории на пересечении Тагильской улицы и Открытого шоссе». 5. Постановление Правительства Москвы от 24 июля 2018 г. № 776-ПП «Об объектах природного комплекса Восточного административного округа города Москвы». 6. Постановление Правительства Москвы от 20 февраля 2020 г. № 134-ПП «Об утверждении проекта планировки территории микрорайонов 1, 2, 2а района Метрогородок города Москвы». 7. Постановление Правительства Москвы от 21 июля 2020 г. № 1070-ПП «Об утверждении проекта планировки территории микрорайонов 1–2 района Гольяново города Москвы». 8. Постановление Правительства Москвы от 10 августа 2020 г. № 1247-ПП «Об утверждении проекта планировки территории микрорайонов 3, 4, 5 района Гольяново города Москвы». 9. Постановление Правительства Москвы от 25 декабря 2020 г. № 2391-ПП «Об утверждении проекта планировки территории по адресу: ул. Амурская, вл. 1 района Гольяново города Москвы». 10. Постановление Правительства Москвы от 18 мая 2021 г. № 619-ПП «Об утверждении проекта планировки территории линейного объекта – продление Арбатско-Покровской линии метрополитена в район Гольяново города Москвы». 11. Постановление Правительства Москвы от 20 декабря 2021 г. № 2083-ПП «Об утверждении проекта планировки территории, ограниченной Тагильской улицей, Открытым шоссе, 6-м проездом Подбельского, проектируемым проездом № 2277, Монтажной улицей и улицей Николая Химушина». 12. Постановление Правительства Москвы от 24 декабря 2021 г. № 2218-ПП «Об утверждении проекта планировки территории транспортно-пересадочного узла «Локомотив». 13. Постановление Правительства Москвы от 23 сентября 2022 г. № 2063-ПП «Об утверждении проекта планировки территории линейного объекта – участок улично-дорожной сети от Открытого шоссе до Первомайской улицы»

№ п/п	Перечень основных планировочных характеристик	Содержание планировочных характеристик
3	Категории линейных объектов	<ul style="list-style-type: none"> – Северо-Восточная хорда – магистральная улица общегородского значения I класса; – Амурская улица – магистральная улица районного значения; – проектируемый проезд № 1913 – магистральная улица районного значения; – 2-й Иртышский проезд – магистральная улица районного значения; – улица Бирюсинка – магистральная улица районного значения; – Байкальская улица – магистральная улица районного значения; – Тагильская улица – магистральная улица районного значения; – участок улично-дорожной сети от Иркутской улицы до Уральской улицы – магистральная улица районного значения; – Амурский переулок – магистральная улица районного значения; – участок улично-дорожной сети от проектируемого проезда № 1913 до Амурской улицы – улица местного значения; – Иркутская улица – улица местного значения; – Черницынский проезд – улица местного значения; – 1-й Иртышский проезд – улица местного значения
4	Вид работ	Строительство, реконструкция
5	Краткое описание транспортно-планировочного решения	<p>Проектом планировки территории предусматривается образование участков улично-дорожной сети, строительство и реконструкция которых позволит улучшить транспортное обслуживание прилегающей территории, обеспечить связанность территорий, разделенных железнодорожными путями необщего пользования в промзоне «Калошино», выезд транспорта на магистральную сеть общегородского значения – Северо-Восточную хорду и Щелковское шоссе, а также позволит обеспечить подвоз пассажиров к станциям внеуличных видов транспорта – Московского центрального кольца и метрополитена</p>
6	Планировочные показатели линейного объекта	
6.1	<p>Боковой проезд Северо-Восточной хорды от Амурской улицы до проектируемого проезда № 1913</p> <p>Протяженность</p> <p>Количество полос движения</p> <p>Разделение транспортных потоков по направлениям</p> <p>Движение наземного городского пассажирского транспорта</p> <p>Остановочные пункты наземного городского пассажирского транспорта</p> <p>Тротуары</p> <p>Велодорожка</p>	<p>Строительство</p> <p>0,5 км (уточняется на последующих стадиях проектирования)</p> <p>По 2 в каждом направлении</p> <p>Предусматривается</p> <p>Предусматривается</p> <p>Предусматриваются</p> <p>Шириной не менее 2,25 м</p> <p>Предусматривается</p>
6.2	Амурская улица на участке от Северо-Восточной хорды до Монтажной улицы	Реконструкция, строительство
6.2.1	Основная проезжая часть на участке от Северо-Восточной хорды до Монтажной улицы	Реконструкция

№ п/п	Перечень основных планировочных характеристик	Содержание планировочных характеристик
	Протяженность	1,8 км (уточняется на последующих стадиях проектирования)
	Количество полос движения	По 2 в каждом направлении
	Разделение транспортных потоков по направлениям	Предусматривается
	Движение наземного городского пассажирского транспорта	Предусматривается
	Остановочные пункты наземного городского пассажирского транспорта	Предусматриваются
	Тротуары	Шириной не менее 2,25 м
	Велодорожка	Предусматривается
6.2.2	Боковой проезд на участке от Амурского переулка до Монтажной улицы	Строительство
	Протяженность	0,65 км (уточняется на последующих стадиях проектирования)
	Количество полос движения	2 в одном направлении
	Движение наземного городского пассажирского транспорта	Не предусматривается
6.3	Тагильская улица на участке от улицы Николая Химушина до Амурской улицы	Реконструкция
	Протяженность	1,2 км (уточняется на последующих стадиях проектирования)
	Количество полос движения	По 2 в каждом направлении
	Разделение транспортных потоков по направлениям	Предусматривается
	Движение наземного городского пассажирского транспорта	Предусматривается
	Остановочные пункты наземного городского пассажирского транспорта	Предусматриваются
	Тротуары	Шириной не менее 2,25 м
Велодорожка	Предусматривается	
6.3.1	Железнодорожный переезд в одном уровне через железнодорожные пути необщего пользования в промзоне «Калошино» по направлению Тагильской улицы	Строительство
	Протяженность	0,1 км (уточняется на последующих стадиях проектирования)
	Количество полос движения	По 2 в каждом направлении
	Разделение транспортных потоков по направлениям	Требуется
	Движение наземного городского пассажирского транспорта	Предусматривается
	Остановочные пункты наземного городского пассажирского транспорта	Не предусматриваются
	Тротуары	Не менее 1,5 м
Велодорожка	Не предусматривается	
6.4	2-й Иртышский проезд от Тагильской улицы до Иркутской улицы	Реконструкция
	Протяженность	1,8 км (уточняется на последующих стадиях проектирования)
	Количество полос движения	По 2 в каждом направлении

№ п/п	Перечень основных планировочных характеристик	Содержание планировочных характеристик
	Разделение транспортных потоков по направлениям	Предусматривается
	Движение наземного городского пассажирского транспорта	Предусматривается
	Остановочные пункты наземного городского пассажирского транспорта	Предусматриваются
	Тротуары	Шириной не менее 2,25 м
	Велодорожка	Предусматривается
6.5	Проектируемый проезд № 1913 на участке от Северо-Восточной хорды до Тагильской улицы	Строительство
	Протяженность	0,9 км (уточняется на последующих стадиях проектирования)
	Количество полос движения	По 2–3 в каждом направлении
	Разделение транспортных потоков по направлениям	Предусматривается
	Движение наземного городского пассажирского транспорта	Предусматривается
	Остановочные пункты наземного городского пассажирского транспорта	Предусматриваются
	Тротуары	Шириной не менее 2,25 м
6.6	Амурский переулок	Реконструкция
	Протяженность	0,3 км (уточняется на последующих стадиях проектирования)
	Количество полос движения	По 1–2 в каждом направлении
	Разделение транспортных потоков по направлениям	Предусматривается
	Движение наземного городского пассажирского транспорта	Предусматривается
	Остановочные пункты наземного городского пассажирского транспорта	Не предусматриваются
	Тротуары	Шириной не менее 2,25 м
	Велодорожка	Предусматривается
6.7	Улица Бирюсинка на участке от Амурской улицы до 2-го Иртышского проезда	Реконструкция
	Протяженность	0,65 км (уточняется на последующих стадиях проектирования)
	Количество полос движения	По 2 в каждом направлении
	Разделение транспортных потоков по направлениям	Предусматривается
	Движение наземного городского пассажирского транспорта	Предусматривается
	Остановочные пункты наземного городского пассажирского транспорта	Предусматриваются
	Тротуары	Шириной не менее 2,25 м
	Велодорожка	Предусматривается
6.8	Байкальская улица на участке от Уральской улицы до улицы Бирюсинка	Реконструкция, строительство

№ п/п	Перечень основных планировочных характеристик	Содержание планировочных характеристик
6.8.1	Основная проезжая часть	Реконструкция
	Протяженность	0,65 км (уточняется на последующих стадиях проектирования)
	Количество полос движения	По 2 в каждом направлении
	Разделение транспортных потоков по направлениям	Предусматривается
	Движение наземного городского пассажирского транспорта	Предусматривается
	Остановочные пункты наземного городского пассажирского транспорта	Предусматриваются
	Тротуары	Шириной не менее 2,25 м
	Велодорожка	Предусматривается
6.8.2	Два боковых проезда	Строительство
	Протяженность	0,3 км (уточняется на последующих стадиях проектирования)
	Количество полос движения	1 в одном направлении
	Движение наземного городского пассажирского транспорта	Не предусматривается
6.9	Иркутская улица от Байкальской улицы до 2-го Иртышского проезда	Реконструкция
	Протяженность	0,4 км (уточняется на последующих стадиях проектирования)
	Количество полос движения	По 1 в каждом направлении
	Разделение транспортных потоков по направлениям	Предусматривается
	Движение наземного городского пассажирского транспорта	Предусматривается
	Остановочные пункты наземного городского пассажирского транспорта	Предусматриваются
	Тротуары	Шириной не менее 2,25 м
6.10	1-й Иртышский проезд	Реконструкция
	Протяженность	0,7 км (уточняется на последующих стадиях проектирования)
	Количество полос движения	По 1 в каждом направлении
	Разделение транспортных потоков по направлениям	Предусматривается
	Движение наземного городского пассажирского транспорта	Не предусматривается
	Остановочные пункты наземного городского пассажирского транспорта	Не предусматриваются
	Тротуары	Шириной не менее 1,5 м
6.11	Участок улично-дорожной сети от Иркутской улицы до Уральской улицы	Строительство
	Протяженность	0,85 км (уточняется на последующих стадиях проектирования)
	Количество полос движения	По 1–2 в каждом направлении
	Разделение транспортных потоков по направлениям	Предусматривается
	Движение наземного городского пассажирского транспорта	Предусматривается

№ п/п	Перечень основных планировочных характеристик	Содержание планировочных характеристик
	Остановочные пункты наземного городского пассажирского транспорта	Предусматриваются
	Тротуары	Шириной не менее 2,25 м
	Велодорожка	Предусматривается
6.12	Участок Уральской улицы от Алтайской улицы до Уральской улицы, дом 21	Реконструкция
	Протяженность	0,18 км (уточняется на последующих стадиях проектирования)
	Количество полос движения	1 в одном направлении
	Разделение транспортных потоков по направлениям	Не требуется
	Движение наземного городского пассажирского транспорта	Предусматривается
	Остановочные пункты наземного городского пассажирского транспорта	Не предусматриваются
6.13	Участок улично-дорожной сети от Амурской улицы до проектируемого проезда № 1913	Строительство
	Протяженность	0,5 км (уточняется на последующих стадиях проектирования)
	Количество полос движения	По 1 в каждом направлении
	Разделение транспортных потоков по направлениям	Предусматривается
	Движение наземного городского пассажирского транспорта	Не предусматривается
	Остановочные пункты наземного городского пассажирского транспорта	Не предусматриваются
	Тротуары	Шириной не менее 2,25 м
	Велодорожка	Предусматривается
6.14	Участок улично-дорожной сети от бокового проезда Щелковского шоссе до Амурской улицы	Строительство
	Протяженность	0,16 км (уточняется на последующих стадиях проектирования)
	Количество полос движения	1 в одном направлении
	Разделение транспортных потоков по направлениям	Не требуется
	Движение наземного городского пассажирского транспорта	Не предусматривается
	Остановочные пункты наземного городского пассажирского транспорта	Не предусматриваются
	Тротуары	Шириной не менее 2,25 м
6.15	Участки улично-дорожной сети для организации подъезда к объектам транспортной инфраструктуры вокзала Восточный, станции МЦК «Локомотив», метро «Черкизовская»	Строительство
	Протяженность	1,3 км (уточняется на последующих стадиях проектирования)
	Количество полос движения	По 1–2 в каждом направлении

№ п/п	Перечень основных планировочных характеристик	Содержание планировочных характеристик
	Разделение транспортных потоков по направлениям	Предусматривается
	Движение наземного городского пассажирского транспорта	Предусматривается
	Остановочные пункты наземного городского пассажирского транспорта	Предусматривается
	Тротуары	Шириной не менее 3,0 м
7	Транспортные сооружения	
7.1	Транспортное сооружение для обеспечения въезда с проектируемого проезда № 1913 на Северо-Восточную хорду в сторону севера	Строительство
	Протяженность	0,45 км (уточняется на последующих стадиях проектирования)
	Количество полос движения	1 в одном направлении
	Полосы безопасности	Предусматриваются
	Разделение транспортных потоков по направлениям	Не требуется
	Движение наземного городского пассажирского транспорта	Не предусматривается
	Остановочные пункты наземного городского пассажирского транспорта	Не предусматриваются
	Тротуары	Технические (при необходимости)
7.2	Транспортное сооружение для обеспечения въезда с проектируемого проезда № 1913 на Северо-Восточную хорду в сторону юга	Строительство
	Протяженность	0,35 км (уточняется на последующих стадиях проектирования)
	Количество полос движения	1 в одном направлении
	Полосы безопасности	Предусматриваются
	Разделение транспортных потоков по направлениям	Не требуется
	Движение наземного городского пассажирского транспорта	Не предусматривается
	Остановочные пункты наземного городского пассажирского транспорта	Не предусматриваются
	Тротуары	Технические (при необходимости)
7.3	Транспортное сооружение для обеспечения направленного съезда с Северо-Восточной хорды к станции «Локомотив» Московского центрального кольца и станции «Черкизовская» Сокольнической линии метрополитена	Строительство
	Протяженность	0,3 км (уточняется на последующих стадиях проектирования)
	Количество полос движения	1 в одном направлении
	Полосы безопасности	Предусматриваются
	Разделение транспортных потоков по направлениям	Не требуется

№ п/п	Перечень основных планировочных характеристик	Содержание планировочных характеристик
	Движение наземного городского пассажирского транспорта	Не предусматривается
	Остановочные пункты наземного городского пассажирского транспорта	Не предусматриваются
	Тротуары	Технические (при необходимости)
7.4	Транспортное сооружение для обеспечения направленного съезда с Северо-Восточной хорды на Щелковское шоссе (по направлению движения к Московской области)	Строительство
	Протяженность	2,15 км (уточняется на последующих стадиях проектирования)
	Количество полос движения	2 в одном направлении
	Полосы безопасности	Предусматриваются
	Разделение транспортных потоков по направлениям	Не требуется
	Движение наземного городского пассажирского транспорта	Не предусматривается
	Остановочные пункты наземного городского пассажирского транспорта	Не предусматриваются
	Тротуары	Технические (при необходимости)
7.5	Транспортное сооружение для обеспечения направленного съезда с Северо-Восточной хорды на Щелковское шоссе (по направлению к Третьему транспортному кольцу)	Строительство
	Протяженность	0,85 км (уточняется на последующих стадиях проектирования)
	Количество полос движения	1 в одном направлении
	Полосы безопасности	Предусматриваются
	Разделение транспортных потоков по направлениям	Не требуется
	Движение наземного городского пассажирского транспорта	Не предусматривается
	Остановочные пункты наземного городского пассажирского транспорта	Не предусматриваются
	Тротуары	Технические (при необходимости)
7.6	Эстакадное сооружение с устройством тротуара через Северо-Восточную хорду	Реконструкция
	Протяженность	0,08 км (уточняется на последующих стадиях проектирования)
	Количество полос движения	По существующему положению
	Полосы безопасности	По существующему положению
	Разделение транспортных потоков по направлениям	По существующему положению
	Движение наземного городского пассажирского транспорта	По существующему положению
	Остановочные пункты наземного городского пассажирского транспорта	По существующему положению

№ п/п	Перечень основных планировочных характеристик	Содержание планировочных характеристик
	Тротуары	Шириной не менее 4,5 м
8	Организация движения транспорта и пешеходов	Средства организации движения транспорта и пешеходов, в том числе для маломобильных групп населения в соответствии с СП 59.13330.2020 «Доступность зданий и сооружений для маломобильных групп населения. СНиП 35-01-2001». В местах пересечения пешеходных путей с проезжей частью улично-дорожной сети предусматривается пониженных борд
8.1	Светофорные объекты	Предусматриваются
8.2	Внеуличные пешеходные переходы	Предусматривается строительство внеуличного пешеходного перехода на пересечении Амурской улицы с Амурским переулком. Предусматривается реконструкция двух внеуличных пешеходных переходов через Щелковское шоссе
8.3	Наземные пешеходные переходы	Предусматриваются
8.4	Размещение конечной станции с устройством отстойно-разворотной площадки	Требуется
8.5	Объект пешеходной инфраструктуры	Площадь 70 кв.м
9	Изъятие земельных участков в установленном законом порядке	Требуется
10	Мероприятия по благоустройству и озеленению территории	Предусматриваются

2.2. Перечень субъектов Российской Федерации, перечень муниципальных районов, городских округов в составе субъектов Российской Федерации, перечень поселений, населенных пунктов, внутригородских территорий городов федерального значения, на территориях которых устанавливаются зоны планируемого размещения линейных объектов

Зоны планируемого размещения линейных объектов и зоны планируемого размещения линейных объектов, подлежащих реконструкции в связи с изменением местоположения, расположены в районе Гольяново, Преображенское, Богородское, Северное Измайлово, Метрогородок города Москвы.

2.3. Перечень координат характерных точек границ зон планируемого размещения линейных объектов

№ точки	Координаты точки (Система координат, используемая для ведения Единого государственного реестра недвижимости (МСК-77))	
	X	Y
1	2	3
1	16907.52	17591.77
2	16912.95	17606.49
3	16906.16	17609.00
4	16900.73	17594.27
5	14712.30	15620.28
6	14710.97	15659.61
7	14674.11	15658.37
8	14671.06	15656.26

№ точки	Координаты точки (Система координат, используемая для ведения Единого государственного реестра недвижимости (МСК-77))	
	X	Y
1	2	3
9	14671.30	15649.08
10	14661.90	15645.72
11	14643.99	15638.87
12	14647.03	15625.91
13	14665.53	15630.24
14	14665.88	15617.01
15	14682.57	15619.92
16	14672.32	15619.22

№ точки	Координаты точки (Система координат, используемая для ведения Единого государственного реестра недвижимости (МСК-77))	
	X	Y
1	2	3
17	14472.94	15581.38
18	14456.82	15579.77
19	14459.38	15580.69
20	14461.07	15582.82
21	14461.41	15585.51
22	14459.76	15596.29
23	14465.70	15597.11
24	14467.47	15585.59
25	14468.46	15583.28
26	14470.45	15581.75
27	17136.46	18736.49
28	17136.66	18737.84
29	17136.75	18740.42
30	17139.27	18740.34
31	17139.38	18743.90
32	17142.19	18743.82
33	17142.04	18736.41
34	16065.50	15624.91
35	16052.13	15640.44
36	16051.78	15639.91
37	16051.42	15639.39
38	16051.04	15638.88
39	16050.64	15638.38
40	16050.23	15637.90
41	16049.80	15637.43
42	16049.36	15636.98
43	16048.91	15636.53
44	16048.44	15636.11
45	16047.96	15635.70
46	16047.46	15635.30
47	16046.96	15634.92
48	16046.44	15634.55
49	16045.91	15634.21

№ точки	Координаты точки (Система координат, используемая для ведения Единого государственного реестра недвижимости (МСК-77))	
	X	Y
1	2	3
50	16045.37	15633.88
51	16044.81	15633.56
52	16044.25	15633.27
53	16043.68	15632.99
54	16043.10	15632.73
55	16042.52	15632.49
56	16041.92	15632.27
57	16041.32	15632.06
58	16040.72	15631.88
59	16040.11	15631.72
60	16039.78	15631.64
61	16039.49	15631.57
62	16038.87	15631.44
63	16038.24	15631.34
64	16037.61	15631.25
65	16036.98	15631.19
66	16036.35	15631.14
67	16035.70	15631.11
68	16035.05	15631.11
69	16034.40	15631.12
70	16033.75	15631.16
71	16033.10	15631.22
72	16032.45	15631.30
73	16031.81	15631.40
74	16031.17	15631.52
75	16030.53	15631.66
76	16029.90	15631.82
77	16029.28	15632.01
78	16028.66	15632.21
79	16028.05	15632.43
80	16027.44	15632.68
81	16026.85	15632.94
82	16026.26	15633.22

№ точки	Координаты точки (Система координат, используемая для ведения Единого государственного реестра недвижимости (МСК-77))	
	X	Y
1	2	3
83	16004.09	15644.31
84	16000.00	15646.17
85	15993.02	15649.28
86	15986.01	15652.32
87	15978.97	15655.29
88	15971.90	15658.20
89	15965.16	15660.90
90	15958.40	15663.54
91	15951.61	15666.12
92	15944.80	15668.64
93	15937.97	15671.10
94	15931.11	15673.50
95	15924.24	15675.83
96	15917.34	15678.11
97	15910.42	15680.32
98	15903.49	15682.47
99	15896.53	15684.56
100	15889.84	15686.51
101	15887.95	15687.80
102	15886.12	15689.14
103	15884.34	15690.56
104	15882.60	15692.03
105	15882.02	15692.55
106	15880.36	15694.10
107	15878.75	15695.72
108	15877.20	15697.38
109	15875.71	15699.10
110	15874.29	15700.88
111	15872.92	15702.70
112	15871.62	15704.56
113	15951.89	15875.39
114	16000.00	15952.16
115	16026.85	15995.01

№ точки	Координаты точки (Система координат, используемая для ведения Единого государственного реестра недвижимости (МСК-77))	
	X	Y
1	2	3
116	16152.68	15931.98
117	16456.42	16349.03
118	16370.30	16579.21
119	16370.46	16579.42
120	16528.88	16287.13
121	16520.21	16275.23
122	16640.62	16161.83
123	16680.38	16124.38
124	16684.02	16120.96
125	16693.28	16112.24
126	16701.22	16104.76
127	16700.12	16103.81
128	16715.67	16089.55
129	16717.15	16091.14
130	16718.80	16092.56
131	16720.61	16093.78
132	16722.54	16094.79
133	16724.57	16095.58
134	16726.41	16095.96
135	16728.28	16096.10
136	16730.15	16096.01
137	16731.99	16095.68
138	16733.83	16095.10
139	16735.58	16094.28
140	16737.21	16093.25
141	16738.62	16092.07
142	16752.09	16079.51
143	16752.25	16079.36
144	16762.04	16070.23
145	16778.88	16054.76
146	15605.34	16166.87
147	15525.48	16000.00
148	15434.31	15809.49

№ точки	Координаты точки (Система координат, используемая для ведения Единого государственного реестра недвижимости (МСК-77))	
	X	Y
1	2	3
149	15422.37	15784.54
150	15417.22	15773.79
151	15415.17	15769.50
152	15167.65	15762.17
153	15170.92	15762.17
154	15171.02	15765.65
155	15173.47	15765.55
156	15175.91	15765.40
157	15178.35	15765.21
158	15180.78	15764.98
159	15183.21	15764.70
160	15185.63	15764.37
161	15188.05	15764.00
162	15190.46	15763.58
163	15193.28	15763.03
164	15196.09	15762.42
165	15198.89	15761.74
166	15201.68	15761.00
167	15205.15	15760.04
168	15208.45	15759.13
169	15207.71	15757.17
170	15219.34	15752.48
171	15219.55	15753.00
172	15219.76	15753.52
173	15220.19	15754.62
174	15220.63	15755.76
175	15305.20	15732.37
176	15308.65	15731.44
177	15312.13	15730.54
178	15315.61	15729.69
179	15317.82	15729.18
180	15319.10	15728.88
181	15322.36	15728.17

№ точки	Координаты точки (Система координат, используемая для ведения Единого государственного реестра недвижимости (МСК-77))	
	X	Y
1	2	3
182	15322.60	15728.11
183	15326.11	15727.39
184	15327.47	15727.12
185	15329.14	15726.80
186	15333.16	15728.73
187	15350.98	15737.30
188	15353.90	15743.40
189	15371.83	15780.86
190	15375.48	15788.50
191	15394.62	15828.48
192	15476.70	16000.00
193	15565.66	16185.86
194	15573.96	16203.21
195	15565.10	16228.39
196	15563.57	16229.12
197	15526.13	16247.04
198	15473.37	16272.29
199	15383.17	16315.46
200	15364.39	16324.44
201	15354.55	16329.15
202	15348.47	16332.07
203	15346.35	16333.08
204	15342.90	16334.73
205	15313.70	16271.30
206	15302.06	16246.01
207	15297.45	16235.93
208	15292.90	16225.82
209	15289.38	16217.91
210	15285.90	16209.99
211	15282.46	16202.05
212	15279.05	16194.10
213	15276.16	16187.29
214	15273.30	16180.46

№ точки	Координаты точки (Система координат, используемая для ведения Единого государственного реестра недвижимости (МСК-77))	
	X	Y
1	2	3
215	15270.46	16173.63
216	15267.65	16166.79
217	15199.47	16000.00
218	15160.00	15903.45
219	15134.82	15841.83
220	15128.28	15825.83
221	15127.66	15824.28
222	15127.06	15822.72
223	15127.19	15822.33
224	15127.85	15820.36
225	15128.54	15818.39
226	15129.26	15816.43
227	15130.01	15814.48
228	15130.78	15812.54
229	15131.58	15810.61
230	15132.41	15808.70
231	15133.27	15806.79
232	15134.15	15804.90
233	15135.06	15803.02
234	15135.99	15801.16
235	15136.95	15799.30
236	15137.94	15797.46
237	15138.95	15795.64
238	15139.99	15793.83
239	15141.05	15792.03
240	15142.14	15790.25
241	15143.26	15788.49
242	15144.40	15786.74
243	15145.56	15785.00
244	15146.74	15783.29
245	15147.96	15781.59
246	15149.19	15779.90
247	15150.45	15778.24

№ точки	Координаты точки (Система координат, используемая для ведения Единого государственного реестра недвижимости (МСК-77))	
	X	Y
1	2	3
248	15151.73	15776.59
249	15153.04	15774.96
250	15154.36	15773.35
251	15155.71	15771.76
252	15157.09	15770.19
253	15158.48	15768.63
254	15159.90	15767.10
255	15161.33	15765.58
256	15163.72	15765.67
257	15166.12	15765.71
258	15166.01	15762.17
259	16730.07	17985.72
260	16729.33	17985.72
261	16728.60	17985.68
262	16727.87	17985.61
263	16727.14	17985.49
264	16726.42	17985.35
265	16725.70	17985.17
266	16725.00	17984.95
267	16724.30	17984.70
268	16723.63	17984.42
269	16722.96	17984.10
270	16722.31	17983.75
271	16721.68	17983.37
272	16721.07	17982.96
273	16720.48	17982.52
274	16719.91	17982.05
275	16719.37	17981.55
276	16718.85	17981.03
277	16718.36	17980.48
278	16717.89	17979.91
279	16717.45	17979.32
280	16717.05	17978.71

№ точки	Координаты точки (Система координат, используемая для ведения Единого государственного реестра недвижимости (МСК-77))	
	X	Y
1	2	3
281	16716.67	17978.07
282	16716.33	17977.42
283	16716.01	17976.76
284	16715.73	17976.08
285	16715.49	17975.38
286	16715.28	17974.68
287	16715.10	17973.96
288	16714.96	17973.24
289	16714.85	17972.51
290	16714.78	17971.78
291	16714.75	17971.04
292	16712.84	17875.84
293	16710.90	17789.08
294	16710.58	17774.08
295	16708.54	17675.88
296	16706.63	17587.23
297	16706.63	17586.62
298	16706.65	17586.02
299	16706.70	17585.41
300	16706.77	17584.81
301	16706.87	17584.21
302	16706.99	17583.62
303	16707.14	17583.03
304	16707.31	17582.45
305	16707.50	17581.87
306	16707.71	17581.30
307	16707.95	17580.75
308	16708.21	17580.20
309	16708.49	17579.66
310	16708.80	17579.14
311	16709.12	17578.62
312	16709.47	17578.12
313	16709.83	17577.64

№ точки	Координаты точки (Система координат, используемая для ведения Единого государственного реестра недвижимости (МСК-77))	
	X	Y
1	2	3
314	16710.22	17577.17
315	16710.62	17576.72
316	16711.04	17576.28
317	16711.48	17575.86
318	16711.93	17575.46
319	16712.40	17575.08
320	16712.89	17574.71
321	16713.39	17574.37
322	16713.90	17574.05
323	16714.43	17573.75
324	16714.97	17573.47
325	16715.52	17573.21
326	16716.08	17572.97
327	16716.64	17572.76
328	16717.22	17572.57
329	16882.76	17521.59
330	16884.00	17521.21
331	16884.68	17521.02
332	16885.38	17520.86
333	16886.08	17520.73
334	16886.78	17520.64
335	16887.49	17520.58
336	16888.20	17520.55
337	16888.91	17520.56
338	16889.62	17520.60
339	16890.33	17520.67
340	16891.03	17520.78
341	16891.73	17520.92
342	16892.42	17521.09
343	16893.10	17521.30
344	16893.77	17521.54
345	16894.43	17521.81
346	16895.07	17522.11

№ точки	Координаты точки (Система координат, используемая для ведения Единого государственного реестра недвижимости (МСК-77))	
	X	Y
1	2	3
347	16895.70	17522.44
348	16896.32	17522.80
349	16896.91	17523.19
350	16897.49	17523.61
351	16898.04	17524.05
352	16898.58	17524.52
353	16899.09	17525.01
354	16899.58	17525.53
355	16900.04	17526.07
356	16900.47	17526.64
357	16900.88	17527.22
358	16901.26	17527.82
359	16901.62	17528.44
360	16901.94	17529.07
361	16902.23	17529.72
362	16902.49	17530.38
363	16906.20	17540.51
364	16900.25	17542.66
365	16925.46	17613.40
366	16932.06	17610.98
367	17000.00	17796.19
368	17026.66	17868.87
369	17019.65	17871.44
370	17043.80	17936.81
371	17050.66	17934.28
372	17059.68	17958.87
373	17059.92	17959.58
374	17060.13	17960.31
375	17060.30	17961.04
376	17060.43	17961.78
377	17060.52	17962.53
378	17060.58	17963.28
379	17060.60	17964.03

№ точки	Координаты точки (Система координат, используемая для ведения Единого государственного реестра недвижимости (МСК-77))	
	X	Y
1	2	3
380	17060.58	17964.78
381	17060.53	17965.53
382	17060.43	17966.28
383	17060.30	17967.02
384	17060.14	17967.75
385	17059.93	17968.47
386	17059.69	17969.19
387	17059.42	17969.89
388	17059.11	17970.57
389	17058.76	17971.24
390	17058.38	17971.89
391	17057.98	17972.52
392	17057.53	17973.13
393	17057.06	17973.72
394	17056.56	17974.28
395	17056.04	17974.82
396	17055.48	17975.33
397	17054.91	17975.81
398	17054.30	17976.26
399	17053.68	17976.68
400	17053.04	17977.07
401	17052.37	17977.43
402	17051.69	17977.75
403	17051.00	17978.04
404	17050.29	17978.29
405	17049.76	17978.46
406	17049.22	17978.60
407	17048.68	17978.72
408	17048.13	17978.83
409	17047.58	17978.91
410	17047.03	17978.98
411	17046.48	17979.02
412	17045.92	17979.04

№ точки	Координаты точки (Система координат, используемая для ведения Единого государственного реестра недвижимости (МСК-77))	
	X	Y
1	2	3
413	17000.00	17979.99
414	16904.45	17982.02
415	16803.79	17984.14
416	15635.28	16194.67
417	15615.27	16187.62
418	16906.59	17426.54
419	16907.58	17426.20
420	16908.30	17428.14
421	16907.31	17428.51
422	16470.03	16660.87
423	16154.11	15959.96
424	16809.70	16087.43
425	16821.51	16099.94
426	16804.37	16115.28
427	16795.28	16123.42
428	16757.43	16158.64
429	16721.09	16194.73
430	16710.46	16204.60
431	16695.80	16218.23
432	16681.90	16231.15
433	16600.22	16307.06
434	16569.28	16336.05
435	16560.01	16356.79
436	16497.13	16404.91
437	16746.18	18775.17
438	15394.36	16345.42
439	15394.84	16346.31
440	16664.73	17591.82
441	16665.19	17592.31
442	16668.69	17667.38
443	16668.76	17672.90
444	16666.40	17672.90
445	16670.98	17863.56

№ точки	Координаты точки (Система координат, используемая для ведения Единого государственного реестра недвижимости (МСК-77))	
	X	Y
1	2	3
446	16670.49	17863.57
447	17838.07	16670.50
448	16669.94	17838.08
449	17142.44	18755.76
450	17141.40	18755.79
451	16549.77	16247.38
452	15488.06	15750.35
453	15503.13	15749.78
454	15502.68	15737.72
455	15487.61	15738.29
456	15562.64	16187.31
457	15572.39	16207.67
458	14677.22	15615.08
459	14663.13	15613.92
460	15682.95	16354.28
461	15652.93	16291.55
462	16471.13	16660.42
463	16596.24	16822.15
464	16619.71	16838.01
465	16632.26	16854.23
466	16631.08	16855.14
467	16644.98	16873.03
468	16646.12	16872.15
469	16684.63	16921.98
470	16676.87	16928.25
471	16717.25	16980.46
472	16727.21	16977.03
473	16332.39	16466.55
474	16324.68	16470.27
475	16333.58	16484.48
476	14700.10	15620.55
477	15620.75	14696.86
478	15620.38	14689.23

№ точки	Координаты точки (Система координат, используемая для ведения Единого государственного реестра недвижимости (МСК-77))	
	X	Y
1	2	3
479	15974.22	16000.00
480	15980.95	16010.73
481	15974.71	16032.23
482	15950.67	16043.73
483	16151.01	15956.30
484	16147.22	15954.13
485	16142.44	15953.30
486	16137.32	15954.66
487	16066.38	15990.20
488	16071.72	15998.76
489	16770.75	17082.92
490	16795.47	17151.02
491	16793.04	17151.91
492	16868.08	17357.00
493	16879.64	17352.75
494	16920.89	17465.66
495	16909.41	17469.89
496	16962.82	17615.83
497	16961.68	17616.25
498	16977.08	17658.24
499	17000.00	17720.72
500	17025.30	17789.69
501	17026.81	17793.72
502	17053.49	17866.40
503	17065.92	17861.82
504	17092.57	17934.50
505	17094.70	17936.42
506	17096.88	17938.29
507	17099.11	17940.11
508	17101.38	17941.87
509	17103.69	17943.58
510	17106.03	17945.23
511	17108.42	17946.83

№ точки	Координаты точки (Система координат, используемая для ведения Единого государственного реестра недвижимости (МСК-77))	
	X	Y
1	2	3
512	17110.85	17948.37
513	17113.31	17949.85
514	17115.81	17951.27
515	17118.34	17952.63
516	17120.90	17953.93
517	17123.49	17955.17
518	17126.11	17956.34
519	17128.76	17957.45
520	17131.43	17958.50
521	17134.13	17959.49
522	17136.85	17960.41
523	17139.59	17961.26
524	17142.36	17962.05
525	17145.14	17962.77
526	17147.93	17963.43
527	17150.74	17964.01
528	17153.57	17964.54
529	17156.41	17964.99
530	17159.25	17965.37
531	17162.11	17965.69
532	17164.97	17965.94
533	17167.84	17966.12
534	17170.71	17966.23
535	17173.58	17966.27
536	17176.45	17966.25
537	17177.97	18006.23
538	17161.22	18006.59
539	17160.54	18006.60
540	17159.80	18006.63
541	17159.07	18006.70
542	17158.34	18006.81
543	17157.62	18006.95
544	17156.90	18007.13

№ точки	Координаты точки (Система координат, используемая для ведения Единого государственного реестра недвижимости (МСК-77))	
	X	Y
1	2	3
545	17156.20	18007.34
546	17155.50	18007.58
547	17154.82	18007.86
548	17154.16	18008.18
549	17153.51	18008.52
550	17152.87	18008.90
551	17152.26	18009.30
552	17151.67	18009.74
553	17151.10	18010.21
554	17150.55	18010.70
555	17150.03	18011.22
556	17149.53	18011.76
557	17149.06	18012.33
558	17148.62	18012.92
559	17148.21	18013.53
560	17147.83	18014.16
561	17147.48	18014.81
562	17147.16	18015.48
563	17146.88	18016.16
564	17146.63	18016.85
565	17146.41	18017.55
566	17146.23	18018.27
567	17146.08	18018.99
568	17145.97	18019.72
569	17145.90	18020.45
570	17145.86	18021.18
571	17145.86	18021.92
572	17147.25	18086.94
573	17161.97	18086.61
574	17175.01	18698.20
575	17157.39	18698.77
576	17158.16	18734.80
577	17163.54	18734.74

№ точки	Координаты точки (Система координат, используемая для ведения Единого государственного реестра недвижимости (МСК-77))	
	X	Y
1	2	3
578	17163.68	18741.19
579	17172.86	18740.94
580	17173.63	18778.82
581	17175.61	18779.33
582	17179.04	18780.25
583	17182.46	18781.21
584	17185.87	18782.20
585	17188.94	18783.12
586	17189.26	18783.22
587	17192.65	18784.28
588	17196.03	18785.37
589	17199.39	18786.50
590	17202.75	18787.66
591	17206.09	18788.85
592	17209.42	18790.08
593	17212.74	18791.34
594	17216.04	18792.64
595	17219.33	18793.97
596	17222.61	18795.33
597	17225.87	18796.73
598	17229.12	18798.16
599	17232.36	18799.62
600	17235.58	18801.11
601	17238.78	18802.64
602	17241.97	18804.20
603	17245.14	18805.79
604	17248.30	18807.42
605	17250.96	18808.82
606	17251.55	18789.96
607	17257.55	18790.15
608	17256.86	18812.03
609	17257.66	18812.48
610	17260.75	18814.23

№ точки	Координаты точки (Система координат, используемая для ведения Единого государственного реестра недвижимости (МСК-77))	
	X	Y
1	2	3
611	17263.82	18816.01
612	17266.87	18817.82
613	17269.91	18819.67
614	17272.92	18821.54
615	17275.92	18823.45
616	17278.89	18825.38
617	17281.85	18827.35
618	17284.78	18829.34
619	17287.70	18831.37
620	17290.59	18833.42
621	17293.47	18835.50
622	17296.32	18837.61
623	17299.15	18839.76
624	17301.96	18841.93
625	17304.74	18844.12
626	17307.51	18846.35
627	17310.25	18848.60
628	17312.97	18850.89
629	17315.66	18853.20
630	17316.72	18854.12
631	17318.06	18871.25
632	17329.79	18881.34
633	17319.65	18891.65
634	17322.88	18932.97
635	17322.44	18932.41
636	17320.69	18930.21
637	17318.92	18928.02
638	17317.13	18925.85
639	17315.32	18923.70
640	17313.49	18921.56
641	17311.64	18919.44
642	17309.77	18917.34
643	17307.88	18915.25

№ точки	Координаты точки (Система координат, используемая для ведения Единого государственного реестра недвижимости (МСК-77))	
	X	Y
1	2	3
644	17305.97	18913.19
645	17304.04	18911.14
646	17302.09	18909.11
647	17300.13	18907.10
648	17298.14	18905.10
649	17296.13	18903.13
650	17294.11	18901.17
651	17292.07	18899.24
652	17290.01	18897.32
653	17287.93	18895.42
654	17285.84	18893.54
655	17283.73	18891.68
656	17281.60	18889.84
657	17279.45	18888.02
658	17277.29	18886.23
659	17275.11	18884.45
660	17272.91	18882.69
661	17270.70	18880.95
662	17268.47	18879.24
663	17266.22	18877.54
664	17263.96	18875.87
665	17261.68	18874.21
666	17259.39	18872.58
667	17257.08	18870.97
668	17254.76	18869.38
669	17252.42	18867.82
670	17250.07	18866.27
671	17247.70	18864.75
672	17245.32	18863.25
673	17242.93	18861.77
674	17240.52	18860.32
675	17238.10	18858.89
676	17235.66	18857.48

№ точки	Координаты точки (Система координат, используемая для ведения Единого государственного реестра недвижимости (МСК-77))	
	X	Y
1	2	3
677	17233.21	18856.09
678	17230.75	18854.73
679	17228.28	18853.39
680	17225.79	18852.07
681	17223.29	18850.78
682	17220.78	18849.51
683	17218.26	18848.26
684	17215.72	18847.04
685	17213.18	18845.84
686	17210.62	18844.66
687	17208.05	18843.51
688	17205.48	18842.38
689	17202.89	18841.28
690	17200.29	18840.20
691	17197.68	18839.15
692	17195.06	18838.12
693	17192.43	18837.11
694	17189.79	18836.13
695	17187.15	18835.18
696	17184.49	18834.25
697	17181.83	18833.34
698	17181.41	18833.20
699	17179.16	18832.46
700	17176.48	18831.60
701	17173.79	18830.77
702	17171.09	18829.97
703	17168.39	18829.19
704	17165.68	18828.43
705	17162.96	18827.71
706	17160.23	18827.00
707	17157.50	18826.32
708	17154.77	18825.67
709	17152.02	18825.05

№ точки	Координаты точки (Система координат, используемая для ведения Единого государственного реестра недвижимости (МСК-77))	
	X	Y
1	2	3
710	17149.27	18824.44
711	17146.52	18823.87
712	17143.76	18823.32
713	17140.99	18822.80
714	17138.22	18822.30
715	17135.45	18821.83
716	17132.67	18821.38
717	17129.89	18820.96
718	17127.10	18820.57
719	17124.31	18820.20
720	17121.52	18819.86
721	17118.72	18819.55
722	17115.93	18819.26
723	17113.12	18819.00
724	17110.32	18818.76
725	17107.51	18818.55
726	17104.71	18818.37
727	17101.90	18818.21
728	17099.09	18818.08
729	17096.27	18817.98
730	17093.46	18817.90
731	17090.65	18817.85
732	17087.83	18817.83
733	17085.02	18817.83
734	17082.21	18817.86
735	17079.39	18817.91
736	17076.58	18817.99
737	17067.50	18818.29
738	17061.00	18818.51
739	17038.55	18819.16
740	17036.68	18816.09
741	17034.47	18813.27
742	17031.79	18810.62

№ точки	Координаты точки (Система координат, используемая для ведения Единого государственного реестра недвижимости (МСК-77))	
	X	Y
1	2	3
743	17029.11	18808.52
744	17026.85	18808.60
745	17026.17	18788.66
746	17034.12	18788.40
747	17033.76	18778.75
748	17141.94	18777.63
749	17141.73	18772.19
750	17141.87	18728.49
751	17134.55	18715.45
752	17130.03	18496.98
753	17101.97	18497.60
754	17101.31	18467.62
755	17107.29	18467.49
756	17123.07	18451.04
757	17119.85	18295.94
758	17125.68	18295.82
759	17122.15	18129.21
760	17081.51	18018.42
761	17081.30	18017.88
762	17081.07	18017.34
763	17080.82	18016.82
764	17080.54	18016.31
765	17080.25	18015.80
766	17079.94	18015.31
767	17079.61	18014.83
768	17079.26	18014.37
769	17078.90	18013.92
770	17078.51	18013.48
771	17078.11	18013.06
772	17077.70	18012.65
773	17077.27	18012.26
774	17076.82	18011.89
775	17076.36	18011.53

№ точки	Координаты точки (Система координат, используемая для ведения Единого государственного реестра недвижимости (МСК-77))	
	X	Y
1	2	3
776	17075.89	18011.20
777	17075.40	18010.88
778	17074.90	18010.58
779	17074.39	18010.30
780	17073.87	18010.04
781	17073.34	18009.80
782	17072.80	18009.58
783	17072.26	18009.38
784	17071.70	18009.21
785	17071.14	18009.05
786	17070.58	18008.92
787	17070.00	18008.81
788	17069.43	18008.72
789	17068.85	18008.65
790	17068.27	18008.61
791	17067.69	18008.59
792	17067.11	18008.59
793	17036.35	18009.23
794	17000.00	18010.01
795	16730.70	18015.71
796	16729.96	18015.74
797	16729.23	18015.81
798	16728.50	18015.92
799	16727.78	18016.06
800	16727.07	18016.23
801	16726.36	18016.44
802	16725.67	18016.69
803	16724.99	18016.97
804	16724.32	18017.28
805	16723.67	18017.62
806	16723.03	18018.00
807	16722.42	18018.41
808	16721.83	18018.84

№ точки	Координаты точки (Система координат, используемая для ведения Единого государственного реестра недвижимости (МСК-77))	
	X	Y
1	2	3
809	16721.26	18019.31
810	16720.71	18019.80
811	16720.19	18020.32
812	16719.69	18020.86
813	16719.22	18021.43
814	16718.78	18022.02
815	16718.37	18022.63
816	16717.99	18023.26
817	16717.64	18023.91
818	16717.32	18024.57
819	16717.04	18025.25
820	16716.78	18025.94
821	16716.57	18026.64
822	16716.39	18027.36
823	16716.24	18028.08
824	16716.13	18028.81
825	16716.05	18029.54
826	16716.01	18030.27
827	16716.01	18031.01
828	16719.52	18197.50
829	16721.95	18312.65
830	16722.21	18325.16
831	16722.57	18342.18
832	16725.07	18460.60
833	16725.11	18461.33
834	16725.18	18462.07
835	16725.28	18462.79
836	16725.43	18463.52
837	16725.60	18464.23
838	16725.82	18464.93
839	16726.06	18465.63
840	16726.34	18466.31
841	16726.66	18466.97

№ точки	Координаты точки (Система координат, используемая для ведения Единого государственного реестра недвижимости (МСК-77))	
	X	Y
1	2	3
842	16727.00	18467.62
843	16727.38	18468.25
844	16727.78	18468.87
845	16728.22	18469.46
846	16728.69	18470.03
847	16729.18	18470.57
848	16729.70	18471.09
849	16730.24	18471.59
850	16730.81	18472.06
851	16731.40	18472.50
852	16732.01	18472.91
853	16732.64	18473.29
854	16733.29	18473.64
855	16733.95	18473.95
856	16734.63	18474.23
857	16735.32	18474.48
858	16736.03	18474.70
859	16736.74	18474.88
860	16737.46	18475.03
861	16738.19	18475.14
862	16738.31	18475.15
863	16738.92	18475.21
864	16739.65	18475.25
865	16740.39	18475.25
866	16740.41	18475.25
867	16741.03	18505.20
868	16740.29	18505.23
869	16739.56	18505.30
870	16738.83	18505.41
871	16738.11	18505.55
872	16737.39	18505.73
873	16736.69	18505.94
874	16735.99	18506.18

№ точки	Координаты точки (Система координат, используемая для ведения Единого государственного реестра недвижимости (МСК-77))	
	X	Y
1	2	3
875	16735.31	18506.46
876	16734.65	18506.78
877	16734.00	18507.12
878	16733.36	18507.50
879	16732.75	18507.90
880	16732.16	18508.34
881	16731.59	18508.81
882	16731.04	18509.30
883	16730.52	18509.82
884	16730.02	18510.36
885	16729.55	18510.93
886	16729.11	18511.52
887	16728.70	18512.13
888	16728.32	18512.76
889	16727.97	18513.41
890	16727.65	18514.08
891	16727.37	18514.75
892	16727.12	18515.45
893	16726.90	18516.15
894	16726.72	18516.87
895	16726.58	18517.59
896	16726.47	18518.32
897	16726.39	18519.05
898	16726.35	18519.78
899	16726.35	18520.52
900	16727.16	18558.88
901	16727.89	18593.43
902	16728.01	18599.15
903	16728.19	18607.39
904	16728.60	18627.02
905	16735.83	18626.87
906	16736.34	18698.24
907	16736.75	18755.02

№ точки	Координаты точки (Система координат, используемая для ведения Единого государственного реестра недвижимости (МСК-77))	
	X	Y
1	2	3
908	16751.90	18768.81
909	16701.18	18748.51
910	16700.96	18737.93
911	16698.07	18601.40
912	16697.74	18585.72
913	16697.26	18563.00
914	16696.14	18510.06
915	16692.39	18506.47
916	16683.60	18506.66
917	16683.60	18481.31
918	16690.52	18481.17
919	16695.24	18476.21
920	16695.42	18476.13
921	16694.44	18430.07
922	16688.44	18430.20
923	16686.54	18340.22
924	16692.54	18340.09
925	16691.69	18300.14
926	16689.77	18209.21
927	16683.22	18209.35
928	16677.85	18209.47
929	16677.59	18197.47
930	16673.14	17986.90
931	16668.41	17766.92
932	16667.67	17766.80
933	16666.92	17766.72
934	16666.16	17766.68
935	16665.41	17766.68
936	16661.43	17766.76
937	16660.73	17746.77
938	16664.99	17746.68
939	16665.73	17746.65
940	16666.46	17746.58

№ точки	Координаты точки (Система координат, используемая для ведения Единого государственного реестра недвижимости (МСК-77))	
	X	Y
1	2	3
941	16667.19	17746.47
942	16667.91	17746.33
943	16664.70	17590.51
944	16664.45	17590.47
945	16663.60	17590.35
946	16662.73	17590.28
947	16661.87	17590.27
948	16661.00	17590.30
949	16660.14	17590.38
950	16659.28	17590.52
951	16658.44	17590.70
952	16657.60	17590.93
953	16333.09	17690.85
954	16332.51	17691.04
955	16331.95	17691.25
956	16331.39	17691.49
957	16330.84	17691.75
958	16330.30	17692.03
959	16329.77	17692.33
960	16329.26	17692.65
961	16328.76	17692.99
962	16328.27	17693.36
963	16327.80	17693.74
964	16327.35	17694.14
965	16326.91	17694.56
966	16326.49	17695.00
967	16326.09	17695.45
968	16325.70	17695.92
969	16325.34	17696.40
970	16324.99	17696.90
971	16324.67	17697.42
972	16324.36	17697.94
973	16324.08	17698.48

№ точки	Координаты точки (Система координат, используемая для ведения Единого государственного реестра недвижимости (МСК-77))	
	X	Y
1	2	3
974	16323.82	17699.03
975	16323.58	17699.58
976	16323.37	17700.15
977	16323.18	17700.73
978	16323.01	17701.31
979	16322.86	17701.90
980	16322.74	17702.49
981	16322.64	17703.09
982	16322.57	17703.69
983	16322.52	17704.30
984	16322.50	17704.90
985	16322.50	17705.51
986	15674.34	15729.04
987	15681.84	15728.91
988	15694.22	15728.70
989	15766.18	15727.45
990	15782.69	15727.16
991	15813.95	15774.36
992	15880.67	15850.71
993	15903.49	15887.13
994	16303.76	17655.10
995	16304.06	17655.69
996	16304.39	17656.28
997	16304.74	17656.84
998	16305.12	17657.39
999	16305.52	17657.92
1000	16305.95	17658.44
1001	16306.39	17658.93
1002	16306.86	17659.41
1003	16307.35	17659.86
1004	16307.86	17660.29
1005	16308.39	17660.70
1006	16308.93	17661.08

№ точки	Координаты точки (Система координат, используемая для ведения Единого государственного реестра недвижимости (МСК-77))	
	X	Y
1	2	3
1007	16309.50	17661.44
1008	16310.07	17661.77
1009	16310.67	17662.08
1010	16311.27	17662.36
1011	16311.89	17662.62
1012	16312.51	17662.84
1013	16313.15	17663.04
1014	16313.80	17663.21
1015	16314.45	17663.35
1016	16315.10	17663.46
1017	16315.77	17663.55
1018	16316.43	17663.60
1019	16317.10	17663.62
1020	16317.76	17663.62
1021	16318.43	17663.58
1022	16319.09	17663.51
1023	16319.75	17663.42
1024	16320.41	17663.30
1025	16321.06	17663.14
1026	16321.70	17662.96
1027	16381.09	17644.68
1028	16476.65	17615.25
1029	16572.23	17585.82
1030	16586.18	17581.52
1031	16584.97	17577.57
1032	16652.04	17557.50
1033	16653.10	17560.92
1034	16667.80	17556.39
1035	16763.37	17526.96
1036	16785.61	17520.11
1037	16784.40	17516.21
1038	16848.13	17497.19
1039	16849.16	17500.54

№ точки	Координаты точки (Система координат, используемая для ведения Единого государственного реестра недвижимости (МСК-77))	
	X	Y
1	2	3
1040	16872.14	17493.47
1041	16872.86	17493.23
1042	16873.57	17492.95
1043	16874.26	17492.64
1044	16874.94	17492.29
1045	16875.60	17491.90
1046	16876.24	17491.49
1047	16876.85	17491.04
1048	16877.45	17490.56
1049	16877.97	17490.09
1050	16778.33	17217.98
1051	16785.56	17215.60
1052	16779.02	17195.77
1053	16771.15	17198.36
1054	16731.85	17091.04
1055	16726.39	17087.45
1056	16727.15	17086.87
1057	16724.86	17075.37
1058	16709.69	17045.50
1059	16681.93	17001.24
1060	16681.63	17000.00
1061	16679.81	16992.54
1062	16435.09	16676.14
1063	16372.51	16595.23
1064	16341.66	16555.35
1065	16336.92	16559.13
1066	16267.86	16483.59
1067	16267.69	16436.83
1068	16272.48	16438.13
1069	16272.76	16438.34
1070	16277.59	16445.61
1071	15870.39	15706.48
1072	15869.22	15708.43

№ точки	Координаты точки (Система координат, используемая для ведения Единого государственного реестра недвижимости (МСК-77))	
	X	Y
1	2	3
1073	15868.13	15710.42
1074	15867.01	15712.46
1075	15866.15	15714.52
1076	15865.27	15716.62
1077	15864.47	15718.75
1078	15863.74	15720.90
1079	15863.08	15723.08
1080	15862.50	15725.28
1081	15862.01	15727.50
1082	15861.58	15729.74
1083	15861.35	15730.97
1084	16282.01	16481.92
1085	16281.82	16481.85
1086	16281.41	16481.71
1087	16280.96	16481.57
1088	16280.80	16481.52
1089	16280.18	16481.36
1090	16279.56	16481.23
1091	16278.93	16481.12
1092	16278.33	16481.05
1093	16278.30	16481.04
1094	16277.90	16481.01
1095	16277.66	16480.99
1096	16277.63	16480.99
1097	16277.02	16480.97
1098	16276.69	16480.97
1099	16276.39	16480.97
1100	16275.94	16480.99
1101	16275.75	16481.00
1102	16275.11	16481.05
1103	16274.72	16481.10
1104	16274.48	16481.13
1105	16273.85	16481.24

№ точки	Координаты точки (Система координат, используемая для ведения Единого государственного реестра недвижимости (МСК-77))	
	X	Y
1	2	3
1106	16273.50	16481.32
1107	16273.23	16481.38
1108	16273.03	16481.43
1109	16272.61	16481.54
1110	16272.47	16481.59
1111	16272.00	16481.73
1112	16271.40	16481.95
1113	16270.91	16482.14
1114	16270.81	16482.19
1115	16270.73	16482.22
1116	16270.23	16482.45
1117	16251.75	16491.36
1118	16115.50	16557.03
1119	16092.08	16568.32
1120	16074.06	16577.00
1121	16000.00	16612.70
1122	15937.10	16643.02
1123	15939.61	16648.22
1124	15875.48	16679.32
1125	15872.89	16673.97
1126	15854.86	16682.66
1127	15854.21	16683.00
1128	15853.57	16683.36
1129	15853.14	16683.64
1130	15852.95	16683.76
1131	15852.36	16684.19
1132	15851.78	16684.64
1133	15851.23	16685.13
1134	15850.70	16685.64
1135	15850.20	16686.17
1136	15849.80	16686.64
1137	15849.72	16686.73
1138	15849.70	16686.76

№ точки	Координаты точки (Система координат, используемая для ведения Единого государственного реестра недвижимости (МСК-77))	
	X	Y
1	2	3
1139	15849.27	16687.32
1140	15848.85	16687.92
1141	15848.52	16688.45
1142	15848.47	16688.54
1143	15848.41	16688.65
1144	15848.11	16689.18
1145	15847.99	16689.43
1146	15847.78	16689.84
1147	15847.49	16690.52
1148	15847.44	16690.63
1149	15847.23	16691.20
1150	15847.00	16691.90
1151	15846.81	16692.61
1152	15846.65	16693.33
1153	15846.57	16693.84
1154	15846.53	16694.05
1155	15846.50	16694.30
1156	15846.45	16694.78
1157	15846.43	16695.01
1158	15846.40	16695.51
1159	15846.38	16696.25
1160	15846.39	16696.62
1161	15846.40	16696.98
1162	15846.44	16697.46
1163	15846.46	16697.71
1164	15846.50	16698.01
1165	15846.56	16698.44
1166	15846.61	16698.76
1167	15846.68	16699.17
1168	15846.85	16699.88
1169	15847.05	16700.59
1170	15847.28	16701.29
1171	15847.55	16701.97

№ точки	Координаты точки (Система координат, используемая для ведения Единого государственного реестра недвижимости (МСК-77))	
	X	Y
1	2	3
1172	15847.85	16702.64
1173	15990.17	17000.00
1174	16000.00	17020.53
1175	16011.86	17045.32
1176	16100.44	17230.39
1177	16111.99	17254.52
1178	16118.08	17267.24
1179	16178.82	16237.52
1180	16146.44	16259.30
1181	16151.43	16267.26
1182	16154.95	16272.88
1183	15431.01	15766.33
1184	15540.23	15744.49
1185	15590.69	15734.39
1186	15603.53	15732.18
1187	15613.58	15730.95
1188	15623.67	15730.13
1189	15633.79	15729.75
1190	16078.37	17285.93
1191	16084.93	17267.47
1192	16047.77	17189.80
1193	16004.60	17099.60
1194	16000.00	17090.00
1195	15993.06	17075.52
1196	15987.00	17079.10
1197	15986.58	17079.35
1198	15966.17	17036.72
1199	15933.42	16968.29
1200	15926.02	16971.84
1201	15818.72	16748.32
1202	15681.21	16460.26
1203	15688.56	16456.79
1204	15647.59	16371.20

№ точки	Координаты точки (Система координат, используемая для ведения Единого государственного реестра недвижимости (МСК-77))	
	X	Y
1	2	3
1205	15640.38	16356.13
1206	15632.10	16338.82
1207	16235.72	16465.79
1208	16150.94	16506.65
1209	16060.86	16550.07
1210	15630.95	16339.36
1211	15594.46	16262.90
1212	15580.61	16258.01
1213	15378.60	16354.70
1214	15360.56	16363.34
1215	15356.89	16365.09
1216	15410.79	16482.17
1217	15411.66	16484.11
1218	15412.50	16486.05
1219	15413.31	16488.01
1220	15414.08	16489.99
1221	15414.82	16491.97
1222	15415.52	16493.97
1223	15416.19	16495.98
1224	15416.83	16498.00
1225	15417.44	16500.03
1226	15418.01	16502.07
1227	15418.54	16504.12
1228	15419.04	16506.18
1229	15419.51	16508.25
1230	15419.94	16510.33
1231	15420.34	16512.41
1232	15420.70	16514.50
1233	15421.03	16516.59
1234	15421.32	16518.69
1235	15421.58	16520.79
1236	15421.80	16522.90
1237	15421.99	16525.01

№ точки	Координаты точки (Система координат, используемая для ведения Единого государственного реестра недвижимости (МСК-77))	
	X	Y
1	2	3
1238	15422.14	16527.12
1239	15422.25	16529.24
1240	15422.33	16531.36
1241	15422.38	16533.48
1242	15422.39	16535.60
1243	15422.36	16537.71
1244	15422.30	16539.83
1245	15422.20	16541.95
1246	15422.07	16544.06
1247	15421.90	16546.18
1248	15421.70	16548.29
1249	15480.13	16670.05
1250	15453.83	16682.79
1251	15596.62	16982.20
1252	15569.64	16995.34
1253	15490.30	16829.95
1254	15478.60	16806.80
1255	15467.48	16784.80
1256	15413.79	16678.54
1257	15412.87	16676.69
1258	15411.98	16674.83
1259	15411.12	16672.96
1260	15410.29	16671.07
1261	15409.48	16669.17
1262	15408.71	16667.25
1263	15407.96	16665.33
1264	15407.24	16663.39
1265	15406.56	16661.45
1266	15405.90	16659.49
1267	15405.27	16657.52
1268	15404.67	16655.55
1269	15404.10	16653.57
1270	15403.56	16651.57

№ точки	Координаты точки (Система координат, используемая для ведения Единого государственного реестра недвижимости (МСК-77))	
	X	Y
1	2	3
1271	15403.05	16649.57
1272	15402.57	16647.57
1273	15402.38	16646.73
1274	15338.19	16512.90
1275	15365.92	16499.60
1276	15170.82	16090.26
1277	15086.66	15891.40
1278	15048.83	15772.54
1279	15023.75	15682.26
1280	15016.59	15665.79
1281	14976.38	15514.28
1282	14882.79	15220.61
1283	14847.36	15232.26
1284	14830.68	15178.20
1285	14865.62	15166.72
1286	14806.37	14980.80
1287	14842.98	14980.80
1288	14848.90	15000.00
1289	14857.86	15029.07
1290	14873.98	15081.25
1291	14904.99	15134.68
1292	14906.58	15137.44
1293	14908.16	15140.22
1294	14909.72	15143.01
1295	14911.26	15145.81
1296	14912.79	15148.62
1297	14914.29	15151.43
1298	14915.78	15154.26
1299	14917.25	15157.10
1300	14918.70	15159.94
1301	14920.14	15162.80
1302	14921.55	15165.66
1303	14922.95	15168.54

№ точки	Координаты точки (Система координат, используемая для ведения Единого государственного реестра недвижимости (МСК-77))	
	X	Y
1	2	3
1304	14924.33	15171.42
1305	14925.69	15174.31
1306	14927.04	15177.21
1307	14928.36	15180.11
1308	14929.67	15183.03
1309	14930.95	15185.95
1310	14932.22	15188.89
1311	14933.47	15191.83
1312	14934.70	15194.77
1313	14935.92	15197.73
1314	14937.11	15200.69
1315	14938.29	15203.67
1316	14939.44	15206.64
1317	14940.58	15209.63
1318	14941.70	15212.62
1319	14942.80	15215.62
1320	14943.88	15218.63
1321	14944.94	15221.64
1322	14945.98	15224.66
1323	14947.00	15227.69
1324	14993.49	15366.75
1325	15000.00	15364.68
1326	15008.22	15362.06
1327	15027.98	15424.48
1328	15028.42	15424.47
1329	15049.65	15486.05
1330	15055.95	15509.20
1331	15047.56	15509.48
1332	15032.49	15509.97
1333	15030.90	15510.09
1334	15029.55	15510.20
1335	15001.25	15612.29
1336	15067.88	15627.11

№ точки	Координаты точки (Система координат, используемая для ведения Единого государственного реестра недвижимости (МСК-77))	
	X	Y
1	2	3
1337	15836.31	16657.02
1338	15835.83	16657.04
1339	15835.58	16657.05
1340	15835.44	16657.04
1341	15834.84	16657.03
1342	15834.29	16657.00
1343	15834.10	16656.98
1344	15833.95	16656.97
1345	15833.37	16656.90
1346	15833.02	16656.84
1347	15832.64	16656.78
1348	15831.92	16656.62
1349	15831.54	16656.52
1350	15831.21	16656.43
1351	15830.52	16656.20
1352	15830.51	16656.20
1353	15829.82	16655.94
1354	15829.29	16655.71
1355	15829.14	16655.64
1356	15829.09	16655.62
1357	15828.48	16655.32
1358	15827.84	16654.96
1359	15827.36	16654.66
1360	15827.21	16654.56
1361	15827.12	16654.50
1362	15826.61	16654.14
1363	15826.29	16653.89
1364	15975.49	16065.11
1365	15987.66	16059.29
1366	16000.00	16061.45
1367	16025.24	16065.88
1368	16045.23	16097.78
1369	16092.13	16172.63

№ точки	Координаты точки (Система координат, используемая для ведения Единого государственного реестра недвижимости (МСК-77))	
	X	Y
1	2	3
1370	16145.85	16326.70
1371	16000.00	16579.41
1372	15977.47	16590.26
1373	15970.78	16593.49
1374	15880.70	16636.91
1375	15864.58	16644.68
1376	15841.99	16655.56
1377	15081.70	15630.34
1378	15084.11	15625.61
1379	15089.86	15626.85
1380	15095.47	15625.09
1381	15103.38	15622.24
1382	15111.75	15622.98
1383	15119.04	15627.18
1384	15123.87	15634.06
1385	15128.47	15637.91
1386	15134.48	15638.63
1387	15177.95	15636.61
1388	15183.53	15635.39
1389	15187.45	15631.25
1390	15194.27	15619.45
1391	15197.35	15615.43
1392	15201.36	15612.34
1393	15211.49	15608.37
1394	15222.24	15606.81
1395	15300.19	15604.16
1396	15326.33	15606.31
1397	15332.34	15607.16
1398	15337.86	15609.67
1399	15344.68	15613.55
1400	15352.06	15616.22
1401	15359.78	15617.61
1402	15367.63	15617.69

№ точки	Координаты точки (Система координат, используемая для ведения Единого государственного реестра недвижимости (МСК-77))	
	X	Y
1	2	3
1403	15395.87	15614.94
1404	15457.84	15610.64
1405	15484.90	15609.60
1406	15484.12	15594.61
1407	15499.76	15593.80
1408	15509.43	15582.26
1409	15520.17	15578.42
1410	15539.21	15579.87
1411	15639.24	15568.37
1412	15652.27	15562.46
1413	15665.22	15563.18
1414	15672.42	15566.20
1415	15690.66	15577.84
1416	15691.18	15577.65
1417	15692.33	15577.29
1418	15693.49	15576.98
1419	15694.66	15576.71
1420	15695.84	15576.50
1421	15697.03	15576.33
1422	15698.23	15576.22
1423	15699.43	15576.15
1424	15700.63	15576.13
1425	15701.83	15576.16
1426	15703.03	15576.25
1427	15704.22	15576.38
1428	15705.41	15576.56
1429	15706.59	15576.79
1430	15707.75	15577.07
1431	15708.91	15577.39
1432	15710.05	15577.77
1433	15711.18	15578.19
1434	15712.28	15578.66
1435	15713.37	15579.17

№ точки	Координаты точки (Система координат, используемая для ведения Единого государственного реестра недвижимости (МСК-77))	
	X	Y
1	2	3
1436	15714.43	15579.73
1437	15715.47	15580.33
1438	15716.49	15580.97
1439	15717.47	15581.66
1440	15718.43	15582.38
1441	15719.36	15583.15
1442	15841.32	16655.86
1443	15840.83	16656.06
1444	15840.63	16656.13
1445	15840.59	16656.15
1446	15839.93	16656.37
1447	15839.62	16656.46
1448	15839.22	16656.57
1449	15838.60	16656.72
1450	15838.51	16656.74
1451	15837.78	16656.87
1452	15837.05	16656.97
1453	15836.44	16657.01
1454	15727.63	15579.97
1455	15802.91	15568.47
1456	15805.83	15647.70
1457	15804.55	15621.47
1458	15802.55	15580.58
1459	15821.24	15580.47
1460	15821.21	15571.18
1461	15822.43	15571.17
1462	15869.68	15552.00
1463	15895.33	15556.69
1464	15920.25	15563.19
1465	15936.92	15568.87
1466	15944.61	15571.49
1467	15968.31	15581.57
1468	15959.59	15592.81

№ точки	Координаты точки (Система координат, используемая для ведения Единого государственного реестра недвижимости (МСК-77))	
	X	Y
1	2	3
1469	15970.61	15590.74
1470	15974.88	15579.81
1471	15982.78	15577.69
1472	15993.30	15574.87
1473	16000.00	15572.97
1474	16011.88	15569.59
1475	16026.79	15565.26
1476	16031.48	15563.90
1477	16036.52	15562.43
1478	15655.91	16290.12
1479	15645.55	16268.47
1480	15642.76	16262.65
1481	15635.62	16247.72
1482	15644.08	16223.72
1483	16363.96	16584.18
1484	16453.26	16438.48
1485	16301.90	16433.89
1486	16336.28	16417.32
1487	16338.66	16421.08
1488	16347.79	16415.38
1489	16356.49	16410.02
1490	16355.31	16408.15
1491	16416.35	16378.73
1492	16416.85	16378.48
1493	16417.33	16378.20
1494	16425.21	16374.81
1495	16409.81	16359.40
1496	16415.47	16353.73
1497	16417.22	16329.18
1498	16195.13	16024.24
1499	16041.15	16017.81
1500	16088.07	16092.70
1501	16141.17	16177.44

№ точки	Координаты точки (Система координат, используемая для ведения Единого государственного реестра недвижимости (МСК-77))	
	X	Y
1	2	3
1502	16165.94	16246.19
1503	16184.15	16273.61
1504	16164.80	16286.46
1505	16267.45	16436.68
1506	16236.11	16402.40
1507	16204.53	16352.00
1508	16436.42	16416.39
1509	15749.21	16492.71
1510	15726.12	16444.48
1511	15648.23	16221.73
1512	15826.03	16653.69
1513	15825.74	16653.45
1514	15825.46	16653.21
1515	15825.13	16652.90
1516	15824.93	16652.71
1517	15824.42	16652.18
1518	15823.93	16651.62
1519	15823.48	16651.04
1520	15823.05	16650.44
1521	15822.65	16649.82
1522	15822.42	16649.41
1523	15822.28	16649.18
1524	15821.95	16648.52
1525	15767.76	16535.41
1526	16532.75	16602.90
1527	16534.35	16600.16
1528	16536.06	16597.49
1529	16537.88	16594.89
1530	16539.80	16592.36
1531	16541.81	16589.91
1532	16543.93	16587.54
1533	16546.13	16585.26
1534	16548.42	16583.07

№ точки	Координаты точки (Система координат, используемая для ведения Единого государственного реестра недвижимости (МСК-77))	
	X	Y
1	2	3
1535	16550.80	16580.97
1536	16553.26	16578.96
1537	15747.68	16493.46
1538	16121.51	17280.42
1539	16122.58	17282.68
1540	15977.15	17351.85
1541	15970.08	17337.00
1542	15022.40	15611.78
1543	15023.05	15612.50
1544	15023.74	15613.19
1545	15024.45	15613.85
1546	15025.18	15614.49
1547	15025.94	15615.10
1548	15026.73	15615.68
1549	15027.53	15616.23
1550	15028.36	15616.74
1551	15029.20	15617.22
1552	15030.07	15617.67
1553	15030.95	15618.09
1554	15031.84	15618.47
1555	15032.75	15618.82
1556	15033.67	15619.13
1557	15034.61	15619.40
1558	15035.55	15619.64
1559	15022.40	15611.78
1560	15023.05	15612.50
1561	15023.74	15613.19
1562	15024.45	15613.85
1563	15025.18	15614.49
1564	15025.94	15615.10
1565	15026.73	15615.68
1566	15027.53	15616.23
1567	15028.36	15616.74

№ точки	Координаты точки (Система координат, используемая для ведения Единого государственного реестра недвижимости (МСК-77))	
	X	Y
1	2	3
1568	15029.20	15617.22
1569	15030.07	15617.67
1570	15030.95	15618.09
1571	15031.84	15618.47
1572	15032.75	15618.82
1573	15033.67	15619.13
1574	15034.61	15619.40
1575	15035.55	15619.64
1576	15809.87	15678.76
1577	15851.74	15669.79
1578	15843.65	15620.13
1579	15843.81	15617.27
1580	15845.17	15614.75
1581	15847.46	15613.04
1582	15870.88	15608.78
1583	15910.83	15602.76
1584	15927.73	15598.81
1585	15956.16	15584.63
1586	15857.27	15551.18
1587	15844.89	15552.29
1588	15835.78	15554.58
1589	15835.78	15555.29
1590	15832.14	15555.58
1591	15822.18	15559.37
1592	15789.31	15723.71
1593	15800.68	15746.58
1594	15797.51	15748.12
1595	15943.42	15572.11
1596	15939.12	15582.23
1597	15953.54	15576.41
1598	15949.24	15586.54
1599	15525.31	15747.47
1600	15532.50	15762.50

№ точки	Координаты точки (Система координат, используемая для ведения Единого государственного реестра недвижимости (МСК-77))	
	X	Y
1	2	3
1601	15517.69	15769.59
1602	15508.70	15750.79
1603	16370.74	16579.21
1604	16377.04	16587.72

№ точки	Координаты точки (Система координат, используемая для ведения Единого государственного реестра недвижимости (МСК-77))	
	X	Y
1	2	3
1605	16378.37	16589.41
1606	16378.34	16589.49
1607	16379.03	16590.42

2.4. Перечень координат характерных точек границ зон планируемого размещения линейных объектов, подлежащих реконструкции в связи с изменением их местоположения

№ точки	Координаты точки (Система координат, используемая для ведения Единого государственного реестра недвижимости (МСК-77))	
	X	Y
1	2	3
1	15943.42	15572.11
2	15939.12	15582.23
3	15953.54	15576.41
4	15949.24	15586.54
5	15789.40	15723.90
6	15800.33	15746.79
7	15788.54	15752.57
8	15785.91	15747.22
9	15781.23	15749.40
10	15775.63	15737.40
11	15780.16	15735.29
12	15777.68	15729.96
13	15039.55	15519.10
14	15039.82	15523.74
15	15034.78	15524.02
16	15034.58	15519.33
17	15166.88	15761.45
18	15168.96	15765.68
19	15164.47	15767.94
20	15162.39	15763.71
21	15214.92	15861.77
22	15216.73	15860.86
23	15217.92	15863.43

№ точки	Координаты точки (Система координат, используемая для ведения Единого государственного реестра недвижимости (МСК-77))	
	X	Y
1	2	3
24	15216.17	15864.23
25	15217.99	15869.28
26	15210.03	15873.48
27	15208.46	15870.47
28	15210.66	15869.28
29	15209.06	15866.15
30	15214.78	15863.15
31	15250.77	15894.72
32	15255.35	15902.96
33	15247.43	15907.36
34	15242.85	15899.13
35	15879.90	15726.75
36	15894.19	16173.94
37	15892.87	15752.93
38	15920.72	15797.55
39	15611.67	16305.69
40	15603.92	16308.96
41	15580.84	16259.83
42	15555.42	16233.02
43	16009.79	16609.06
44	16012.36	16614.96
45	16006.01	16617.75
46	16003.53	16611.78

№ точки	Координаты точки (Система координат, используемая для ведения Единого государственного реестра недвижимости (МСК-77))	
	X	Y
1	2	3
47	16191.71	16549.49
48	16192.44	16613.11
49	15100.28	16006.34
50	15098.26	16007.16
51	16870.41	17488.66
52	16871.88	17493.72
53	16854.46	17499.08
54	16852.83	17493.78
55	16907.52	17591.77
56	16912.95	17606.49
57	16906.16	17609.00
58	16900.73	17594.27
59	16846.82	18013.06
60	16846.90	18019.06
61	16837.99	18019.18
62	16837.91	18013.17
63	16076.85	17270.43
64	16083.12	17272.84
65	16079.89	17281.60
66	16074.07	17279.61
67	14665.53	15630.24
68	14661.90	15645.72
69	14643.99	15638.87
70	14647.03	15625.91
71	14712.30	15620.28
72	14710.97	15659.61
73	14674.11	15658.37
74	14671.06	15656.26
75	14672.32	15619.22
76	16659.15	17590.04
77	16662.14	17588.97
78	16665.44	17592.25
79	16666.16	17607.89

№ точки	Координаты точки (Система координат, используемая для ведения Единого государственного реестра недвижимости (МСК-77))	
	X	Y
1	2	3
80	16666.81	17621.64
81	15401.32	16343.83
82	15401.08	16343.35
83	16645.74	17595.07
84	16650.60	17593.29
85	16183.64	16525.32
86	16189.46	16537.36
87	16172.91	16545.50
88	16173.70	16547.12
89	16166.61	16550.60
90	16173.52	16558.26
91	16171.28	16560.74
92	16203.17	16596.99
93	16193.90	16605.15
94	16161.60	16568.91
95	16163.87	16566.92
96	16157.06	16558.88
97	16154.92	16554.32
98	16151.22	16556.14
99	16148.91	16551.42
100	16146.48	16552.60
101	16142.45	16544.39
102	16145.18	16543.02
103	16145.51	16543.66
104	16224.73	16503.98
105	16231.93	16518.52
106	16204.13	16532.28
107	16196.90	16517.65
108	16055.18	17214.69
109	16055.97	17216.47
110	16057.08	17219.56
111	16058.76	17218.87
112	16059.61	17220.95

№ точки	Координаты точки (Система координат, используемая для ведения Единого государственного реестра недвижимости (МСК-77))	
	X	Y
1	2	3
113	16058.01	17221.63
114	16059.52	17225.29
115	16060.65	17224.90
116	16063.58	17232.85
117	16066.82	17231.55
118	16069.76	17238.00
119	16070.40	17237.70
120	16079.69	17257.00
121	16075.88	17258.80
122	16074.72	17256.12
123	16072.08	17257.38
124	16072.69	17258.69
125	16065.60	17261.85
126	16065.04	17260.66
127	16064.74	17260.80
128	16056.86	17244.10
129	16055.76	17241.41
130	16058.15	17240.20
131	16056.42	17236.32
132	16050.64	17222.20
133	16049.55	17219.35
134	16048.18	17219.85
135	16047.78	17218.94
136	16049.18	17218.40
137	16048.74	17217.15
138	16052.84	17215.60
139	15429.32	16588.38
140	15437.16	16604.99
141	15446.74	16611.34
142	15453.40	16608.28
143	15502.61	16711.99
144	15500.26	16721.98
145	15465.44	16739.19

№ точки	Координаты точки (Система координат, используемая для ведения Единого государственного реестра недвижимости (МСК-77))	
	X	Y
1	2	3
146	15400.64	16603.99
147	15098.71	16002.11
148	15096.53	16002.91
149	15380.16	15798.25
150	15378.59	15799.03
151	15370.07	15781.70
152	15365.80	15783.73
153	15343.58	15737.79
154	15272.05	15753.00
155	15269.15	15749.54
156	15248.45	15754.44
157	15219.41	15752.40
158	15207.91	15756.94
159	15185.02	15774.50
160	15206.71	15821.54
161	15191.13	15830.93
162	15189.92	15828.43
163	15189.07	15828.87
164	15188.28	15827.38
165	15183.83	15829.55
166	15184.55	15831.04
167	15178.67	15833.89
168	15180.24	15837.09
169	15155.86	15852.05
170	15161.51	15867.37
171	15190.71	15858.65
172	15191.94	15861.18
173	15215.50	15849.76
174	15223.20	15866.69
175	15220.80	15871.43
176	15220.79	15873.59
177	15209.58	15878.33
178	15206.82	15879.58

№ точки	Координаты точки (Система координат, используемая для ведения Единого государственного реестра недвижимости (МСК-77))	
	X	Y
1	2	3
179	15203.64	15872.92
180	15201.82	15871.14
181	15178.73	15883.05
182	15191.88	15910.36
183	15187.32	15912.83
184	15194.22	15925.62
185	15231.36	15905.83
186	15236.22	15892.54
187	15250.96	15885.63
188	15261.19	15905.77
189	15247.48	15912.35
190	15239.08	15913.91
191	15199.58	15935.25
192	15201.08	15941.01
193	15195.48	15943.70
194	15225.05	16004.96
195	15212.75	16010.69
196	15228.72	16044.05
197	15327.86	16248.79
198	15331.89	16246.95
199	15368.17	16322.65
200	15409.08	16303.08
201	15448.54	16284.18
202	15474.16	16271.93
203	15499.78	16259.68
204	15567.09	16222.71
205	15571.31	16210.82
206	15558.69	16184.45
207	15563.81	16182.01
208	15471.99	15990.13
209	16015.96	15965.73
210	16010.24	15955.92
211	15034.86	15819.55

№ точки	Координаты точки (Система координат, используемая для ведения Единого государственного реестра недвижимости (МСК-77))	
	X	Y
1	2	3
212	15098.13	15800.56
213	15115.62	15855.38
214	15109.47	15857.14
215	15054.34	15857.53
216	15048.37	15859.47
217	15025.19	15797.27
218	15029.03	15796.07
219	15031.32	15802.97
220	15027.33	15804.36
221	15095.13	15779.00
222	15495.14	15413.46
223	15428.31	15756.66
224	15423.70	15766.76
225	15435.21	15791.14
226	15436.27	15795.66
227	15439.39	15801.74
228	15442.63	15800.21
229	15445.54	15806.01
230	15440.38	15809.41
231	15620.99	16185.84
232	15649.19	16172.30
233	15655.27	16185.11
234	16000.30	15947.61
235	16001.12	15947.10
236	16007.83	15957.47
237	17035.47	17974.95
238	17048.74	17974.41
239	17054.22	17974.31
240	17057.01	17953.60
241	17056.17	17951.19
242	17040.41	17951.04
243	17020.68	17897.56
244	17002.40	17848.03

№ точки	Координаты точки (Система координат, используемая для ведения Единого государственного реестра недвижимости (МСК-77))	
	X	Y
1	2	3
245	17054.11	17829.37
246	17077.52	17893.84
247	17081.01	17895.20
248	15950.78	16043.84
249	15899.78	15937.30
250	15811.65	15798.02
251	15790.14	15808.08
252	15757.99	15740.91
253	15734.93	15741.25
254	15734.87	15733.62
255	15601.30	15735.78
256	15598.00	15735.47
257	15578.41	15737.97
258	15555.46	15740.86
259	15533.86	15746.95
260	15524.90	15756.90
261	15478.01	15759.05
262	15477.56	15753.52
263	16008.91	16090.08
264	15986.19	16103.77
265	15990.08	16112.44
266	15978.98	16118.05
267	15966.40	16091.02
268	15958.58	16092.04
269	15952.11	16078.57
270	15651.09	16222.58
271	15678.65	16279.68
272	15656.24	16290.40
273	15671.34	16322.04
274	15684.61	16349.60
275	15708.46	16399.47
276	15752.76	16491.22
277	15750.96	16492.07

№ точки	Координаты точки (Система координат, используемая для ведения Единого государственного реестра недвижимости (МСК-77))	
	X	Y
1	2	3
278	15750.44	16493.35
279	15755.60	16504.40
280	15762.45	16501.62
281	15777.33	16534.01
282	15772.77	16536.18
283	15801.81	16597.56
284	15799.20	16598.80
285	15801.55	16604.03
286	15804.26	16602.75
287	15811.96	16619.03
288	15825.36	16636.39
289	15830.28	16646.73
290	15854.49	16635.67
291	15873.78	16640.28
292	15930.89	16612.70
293	15951.24	16602.91
294	15943.84	16584.92
295	15948.45	16583.04
296	15945.87	16576.74
297	15944.58	16577.27
298	15941.02	16568.39
299	15936.18	16570.38
300	15934.04	16565.37
301	15937.15	16563.96
302	15948.22	16563.52
303	15960.97	16590.22
304	15956.60	16592.41
305	15958.80	16596.80
306	15959.82	16598.77
307	15982.03	16588.20
308	15982.14	16575.19
309	15990.90	16570.18
310	15994.20	16576.19

№ точки	Координаты точки (Система координат, используемая для ведения Единого государственного реестра недвижимости (МСК-77))	
	X	Y
1	2	3
311	16013.26	16567.19
312	16013.73	16560.70
313	16023.04	16558.03
314	16027.72	16565.52
315	16054.77	16552.87
316	16049.05	16539.97
317	16074.41	16528.32
318	16088.43	16516.14
319	16096.47	16511.18
320	16106.98	16527.78
321	16156.87	16503.81
322	16161.00	16501.80
323	16162.11	16503.50
324	16163.87	16502.39
325	16161.93	16499.28
326	16192.62	16480.13
327	16194.00	16482.35
328	16195.12	16481.64
329	16196.74	16484.22
330	16199.40	16482.54
331	16198.77	16481.54
332	16200.48	16480.53
333	16198.26	16477.06
334	16219.18	16463.98
335	16215.56	16458.16
336	16228.16	16450.00
337	16231.35	16447.57
338	16246.30	16437.89
339	16186.21	16341.55
340	16194.97	16403.89
341	16147.99	16332.81
342	17057.56	18008.40
343	17053.49	18008.51

№ точки	Координаты точки (Система координат, используемая для ведения Единого государственного реестра недвижимости (МСК-77))	
	X	Y
1	2	3
344	17042.72	18008.97
345	17036.72	18009.22
346	16076.19	16216.23
347	16095.59	16204.70
348	16088.09	16184.68
349	16063.49	16138.22
350	16056.52	16116.76
351	16031.27	16076.59
352	15917.41	15554.63
353	15928.19	15558.13
354	15937.07	15561.18
355	15949.18	15565.34
356	15964.46	15574.41
357	15979.62	15578.57
358	17086.78	18074.75
359	17070.72	18032.11
360	17066.18	18032.55
361	16017.32	15568.01
362	16031.33	15563.94
363	16031.60	15559.25
364	16041.76	15533.75
365	16070.31	15526.39
366	16071.72	15533.19
367	16048.40	15557.18
368	16015.66	15642.03
369	16084.18	15613.75
370	16093.20	15633.10
371	16090.66	15641.11
372	16096.53	15652.65
373	16087.05	15657.63
374	16075.89	15637.90
375	16002.89	15665.59
376	15986.21	15665.11

№ точки	Координаты точки (Система координат, используемая для ведения Единого государственного реестра недвижимости (МСК-77))	
	X	Y
1	2	3
377	15954.11	15676.52
378	15957.41	15690.03
379	15939.41	15697.87
380	15929.92	15684.20
381	15907.97	15691.16
382	15910.74	15726.90
383	15952.13	15795.20
384	15926.09	15806.17
385	15949.70	15844.11
386	16029.39	15794.95
387	16055.82	15796.58
388	16129.06	15750.06
389	16135.70	15762.27
390	16059.43	15810.26
391	16034.43	15809.95
392	16042.65	15823.57
393	16019.85	15978.49
394	16021.67	15979.05
395	16023.07	15812.55
396	16012.81	15819.53
397	15998.80	15829.19
398	15991.60	15834.51
399	15963.63	15852.68
400	15949.40	15862.44
401	15950.79	15863.92
402	15960.13	15879.48
403	15958.26	15880.63
404	16048.46	16017.67
405	16141.64	16166.36
406	16151.90	16182.88
407	16146.85	16186.27
408	16145.49	16188.31
409	16195.88	16266.65

№ точки	Координаты точки (Система координат, используемая для ведения Единого государственного реестра недвижимости (МСК-77))	
	X	Y
1	2	3
410	16186.72	16271.74
411	16168.23	16284.22
412	16173.28	16292.36
413	16169.75	16294.67
414	16200.20	16342.71
415	16212.41	16363.07
416	17097.17	18074.26
417	16227.90	16383.85
418	16234.82	16385.58
419	16256.06	16420.46
420	16257.49	16419.60
421	16269.74	16433.24
422	16274.03	16434.46
423	16279.99	16431.02
424	16283.41	16436.33
425	16278.38	16439.60
426	16280.87	16443.30
427	16336.86	16416.21
428	16339.22	16419.93
429	16355.18	16409.76
430	16365.54	16403.36
431	16380.15	16392.59
432	16387.80	16387.66
433	16393.30	16358.84
434	16409.80	16346.85
435	16407.53	16343.69
436	16407.01	16320.05
437	16389.42	16295.52
438	16407.55	16281.87
439	16449.06	16338.88
440	16464.08	16359.39
441	16500.52	16340.01
442	16491.59	16330.09

№ точки	Координаты точки (Система координат, используемая для ведения Единого государственного реестра недвижимости (МСК-77))	
	X	Y
1	2	3
443	16497.31	16323.92
444	16509.39	16333.03
445	16530.85	16316.50
446	16519.74	16301.24
447	16565.02	16257.68
448	16586.11	16271.30
449	16588.30	16269.28
450	16593.97	16272.04
451	16616.68	16252.85
452	16637.48	16233.99
453	16626.14	16221.72
454	16633.44	16214.83
455	16644.58	16226.93
456	16664.38	16207.27
457	16675.45	16187.08
458	16672.57	16178.73
459	16678.45	16173.48
460	16681.10	16176.31
461	15555.38	16228.46
462	16706.91	16151.00
463	16690.56	16133.18
464	16726.03	16096.12
465	16737.86	16091.64
466	16800.84	16033.05
467	16826.62	16061.19
468	16809.11	16091.08
469	16796.96	16103.09
470	16785.48	16111.30
471	16738.29	16166.98
472	16732.51	16167.07
473	16715.45	16186.69
474	16694.77	16211.04
475	16676.12	16231.33

№ точки	Координаты точки (Система координат, используемая для ведения Единого государственного реестра недвижимости (МСК-77))	
	X	Y
1	2	3
476	16652.77	16254.96
477	16611.78	16292.74
478	16612.94	16296.91
479	16602.91	16306.38
480	16607.98	16315.76
481	16560.02	16356.78
482	16551.05	16344.44
483	16549.61	16342.53
484	16518.88	16362.83
485	16484.53	16383.20
486	16502.43	16412.25
487	16627.18	17599.72
488	14700.10	15620.55
489	15620.75	14696.86
490	15620.38	14689.23
491	15390.63	16348.94
492	15096.01	15781.96
493	15093.04	15782.96
494	15703.94	15580.16
495	17122.51	18146.90
496	16638.45	17596.85
497	16030.97	15992.93
498	16076.64	16000.01
499	16081.70	15987.43
500	16118.19	15969.41
501	16142.00	15957.16
502	16152.77	15963.36
503	16168.26	15953.42
504	16152.68	15931.98
505	16073.70	15971.55
506	16690.07	18455.99
507	16689.16	18420.70
508	16685.44	18409.27

№ точки	Координаты точки (Система координат, используемая для ведения Единого государственного реестра недвижимости (МСК-77))	
	X	Y
1	2	3
509	16683.60	18331.48
510	17086.65	17910.06
511	17093.81	17906.92
512	16471.13	16660.42
513	16596.24	16822.15
514	16619.61	16837.85
515	16632.26	16854.23
516	16631.08	16855.14
517	16644.95	16873.00
518	16484.46	16387.52
519	17122.51	18146.90
520	15503.13	15749.78
521	15488.06	15750.35
522	15502.68	15737.72
523	15487.61	15738.29
524	17123.07	18451.03
525	17122.83	18419.21
526	17119.84	18295.97
527	17125.58	18295.82
528	16728.38	18330.09
529	16728.95	18362.28
530	16730.28	18389.25
531	16732.24	18482.75
532	16694.65	18483.67
533	16694.07	18459.65
534	16452.00	16439.92
535	16429.00	16426.59
536	16328.73	16476.55
537	16334.02	16485.05
538	16379.15	16543.37
539	16387.12	16537.18
540	16398.66	16552.13
541	16390.70	16558.33

№ точки	Координаты точки (Система координат, используемая для ведения Единого государственного реестра недвижимости (МСК-77))	
	X	Y
1	2	3
542	16470.03	16660.87
543	16441.49	16684.38
544	16439.61	16685.84
545	16395.55	16628.74
546	16395.29	16611.98
547	16370.03	16579.38
548	16370.57	16578.98
549	16306.68	16516.61
550	16303.92	16511.73
551	16293.60	16501.42
552	16192.96	16545.81
553	16215.74	16600.75
554	16197.59	16609.78
555	16150.62	16563.29
556	16133.28	16565.94
557	16120.68	16579.46
558	16105.26	16586.71
559	16128.94	16635.38
560	16093.55	16634.74
561	16075.80	16597.56
562	16052.72	16608.08
563	16049.86	16606.66
564	16029.11	16616.16
565	16023.73	16602.76
566	16012.34	16607.23
567	16019.13	16624.75
568	16012.43	16634.10
569	16004.31	16630.70
570	15996.87	16641.83
571	15986.98	16638.90
572	15986.06	16636.94
573	15983.74	16636.99
574	15908.09	16673.84

№ точки	Координаты точки (Система координат, используемая для ведения Единого государственного реестра недвижимости (МСК-77))	
	X	Y
1	2	3
575	15917.49	16693.14
576	15913.68	16695.11
577	15902.78	16676.63
578	15887.84	16684.11
579	15877.19	16688.25
580	15859.39	16696.31
581	15858.20	16693.74
582	15853.33	16695.94
583	15854.50	16698.56
584	15885.02	16764.49
585	15882.93	16765.49
586	15885.33	16770.66
587	15887.39	16769.72
588	15889.81	16774.96
589	15894.89	16786.06
590	15903.46	16803.36
591	15922.09	16843.99
592	15924.62	16849.59
593	15925.98	16852.47
594	15924.81	16853.02
595	15926.07	16855.68
596	15927.23	16855.14
597	15931.27	16863.73
598	15930.91	16863.90
599	15941.09	16886.13
600	15944.09	16892.34
601	15949.65	16889.57
602	15950.59	16891.35
603	15953.92	16889.85
604	15961.61	16906.19
605	15959.59	16907.13
606	15960.65	16909.39
607	15962.73	16908.42

№ точки	Координаты точки (Система координат, используемая для ведения Единого государственного реестра недвижимости (МСК-77))	
	X	Y
1	2	3
608	15967.94	16919.51
609	15978.27	16941.57
610	15977.09	16942.14
611	16000.23	16989.59
612	16021.87	17034.64
613	16009.71	17040.81
614	16021.66	17066.07
615	16064.08	17154.42
616	16098.22	17225.75
617	16118.08	17267.24
618	16133.86	17259.80
619	16149.96	17252.22
620	16171.31	17297.40
621	16152.13	17306.41
622	16145.73	17324.54
623	16114.03	17339.65
624	16112.44	17336.33
625	16093.27	17345.23
626	16031.28	17214.06
627	16040.34	17210.02
628	16009.45	17139.78
629	16018.26	17136.09
630	16005.79	17107.52
631	16004.55	17108.06
632	16003.72	17106.16
633	15990.99	17098.17
634	15984.44	17098.33
635	15974.28	17083.37
636	15977.17	17065.98
637	15975.01	17060.41
638	15961.93	17047.56
639	15954.31	17051.41
640	15949.91	17043.75

№ точки	Координаты точки (Система координат, используемая для ведения Единого государственного реестра недвижимости (МСК-77))	
	X	Y
1	2	3
641	15953.97	17041.79
642	15931.36	16994.99
643	15924.84	16981.34
644	15912.73	16987.01
645	15845.57	16847.80
646	15853.39	16844.07
647	15837.53	16809.89
648	15830.84	16795.20
649	15821.24	16775.62
650	15819.66	16774.67
651	15810.70	16774.84
652	15790.00	16734.02
653	15777.69	16694.17
654	15769.89	16690.40
655	15771.64	16671.94
656	15771.60	16668.84
657	15724.75	16567.55
658	15722.35	16565.23
659	15715.43	16565.10
660	15676.81	16484.75
661	15675.80	16464.21
662	15675.94	16462.71
663	15685.33	16449.88
664	15679.63	16436.98
665	15641.56	16358.60
666	15638.59	16353.03
667	15632.09	16355.77
668	15574.33	16261.02
669	15378.46	16354.77
670	15409.09	16419.82
671	15409.84	16435.52
672	15436.53	16492.32
673	15475.62	16575.16

№ точки	Координаты точки (Система координат, используемая для ведения Единого государственного реестра недвижимости (МСК-77))	
	X	Y
1	2	3
674	15463.44	16597.44
675	15491.51	16656.64
676	15496.41	16657.79
677	15520.08	16706.90
678	15508.57	16735.03
679	15471.90	16753.07
680	15475.71	16760.68
681	15509.04	16744.68
682	15518.12	16763.77
683	15484.93	16779.85
684	15551.31	16918.33
685	15541.25	16923.17
686	15484.82	16804.85
687	15485.31	16804.60
688	15469.34	16772.19
689	15459.05	16756.70
690	15453.77	16757.06
691	15451.43	16752.12
692	15454.69	16750.60
693	15425.84	16692.09
694	15418.97	16688.52
695	15402.68	16654.45
696	15402.42	16648.63
697	15384.48	16611.25
698	15375.54	16615.30
699	15369.44	16601.88
700	15358.01	16578.17
701	15345.46	16582.17
702	15342.83	16572.45
703	15357.21	16567.97
704	15354.91	16557.24
705	15357.09	16556.20
706	15352.87	16547.67

№ точки	Координаты точки (Система координат, используемая для ведения Единого государственного реестра недвижимости (МСК-77))	
	X	Y
1	2	3
707	15351.61	16541.90
708	15339.70	16516.13
709	15340.44	16515.74
710	15339.91	16514.70
711	15337.20	16508.93
712	15338.85	16508.17
713	15327.80	16477.98
714	15363.80	16461.00
715	15293.13	16309.09
716	15262.17	16227.37
717	15242.34	16175.43
718	15227.59	16177.20
719	15225.26	16172.54
720	15237.85	16161.54
721	15224.60	16131.60
722	15199.96	16080.91
723	15174.05	16028.50
724	15161.06	16001.80
725	15103.33	16023.49
726	15091.10	15996.42
727	15085.61	15962.64
728	15093.70	15947.58
729	15097.75	15945.86
730	15107.41	15970.55
731	15130.90	15960.51
732	15139.50	15950.29
733	15153.66	15944.93
734	15134.91	15902.86
735	15114.73	15912.81
736	15036.92	15946.25
737	14985.74	15803.15
738	14847.83	15798.26
739	14650.87	15769.32

№ точки	Координаты точки (Система координат, используемая для ведения Единого государственного реестра недвижимости (МСК-77))	
	X	Y
1	2	3
740	14667.58	15678.16
741	14643.45	15661.52
742	14428.79	15609.67
743	14435.88	15563.25
744	14652.60	15610.39
745	14652.99	15600.22
746	14686.41	15607.75
747	14699.92	15607.02
748	14715.08	15606.78
749	14727.97	15606.89
750	14725.80	15667.43
751	14717.49	15743.25
752	14846.19	15765.64
753	14974.40	15775.36
754	15112.97	15738.53
755	15108.14	15692.72
756	15090.00	15683.54
757	15076.48	15669.87
758	15057.37	15647.86
759	15049.48	15627.11
760	15034.54	15624.05
761	15025.79	15624.30
762	15022.74	15614.69
763	15046.96	15609.03
764	15019.09	15526.25
765	14995.72	15527.88
766	14985.29	15494.30
767	14988.52	15492.88
768	14980.91	15467.65
769	14976.57	15468.95
770	14925.75	15302.54
771	14916.49	15302.54
772	14891.84	15221.06

№ точки	Координаты точки (Система координат, используемая для ведения Единого государственного реестра недвижимости (МСК-77))	
	X	Y
1	2	3
773	14864.59	15228.76
774	14854.99	15238.30
775	14855.54	15254.70
776	14849.07	15274.09
777	14842.62	15271.33
778	14848.39	15254.04
779	14846.89	15237.31
780	14846.18	15234.89
781	14859.56	15222.45
782	14889.43	15213.89
783	14846.29	15064.62
784	14823.84	14989.35
785	14833.76	14986.73
786	14839.11	15003.99
787	14850.47	15023.33
788	17103.60	18467.70
789	17106.99	18467.62
790	14868.99	15081.61
791	14875.26	15085.17
792	14893.66	15140.11
793	14892.63	15150.05
794	14908.38	15201.25
795	14924.13	15224.70
796	14949.01	15220.48
797	14958.46	15226.50
798	15011.32	15404.50
799	15024.68	15406.69
800	15029.57	15421.99
801	15039.68	15421.40
802	15040.16	15431.11
803	15026.61	15452.06
804	15035.96	15479.69
805	15066.28	15480.37

№ точки	Координаты точки (Система координат, используемая для ведения Единого государственного реестра недвижимости (МСК-77))	
	X	Y
1	2	3
806	15068.34	15522.79
807	15034.41	15525.25
808	15063.07	15606.95
809	15119.88	15605.77
810	15137.98	15637.71
811	15182.61	15635.93
812	15198.59	15613.99
813	15199.92	15607.20
814	15209.18	15602.20
815	15257.08	15606.59
816	15259.34	15606.78
817	15264.43	15606.72
818	15288.77	15606.92
819	15305.31	15607.26
820	15317.58	15607.71
821	15334.30	15607.07
822	15356.37	15605.73
823	15362.08	15614.62
824	15465.93	15609.52
825	15466.15	15607.56
826	15484.25	15606.68
827	15483.63	15593.50
828	15501.81	15592.62
829	15504.53	15585.16
830	15511.07	15579.50
831	15521.72	15576.85
832	15538.89	15577.73
833	15674.25	15562.96
834	15662.03	15562.68
835	15762.24	15574.43
836	15761.82	15568.37
837	15811.84	15568.43
838	15812.23	15555.87

№ точки	Координаты точки (Система координат, используемая для ведения Единого государственного реестра недвижимости (МСК-77))	
	X	Y
1	2	3
839	15833.32	15555.29
840	15833.69	15547.75
841	15834.09	15498.14
842	15825.16	15497.61
843	15825.08	15481.39
844	15861.95	15481.26
845	15862.21	15503.69
846	15850.73	15504.40
847	15852.28	15546.95
848	15858.04	15547.09
849	15862.85	15547.27
850	15884.69	15548.39
851	15899.12	15550.81
852	15911.40	15553.34
853	16798.48	17134.99
854	16795.22	17128.42
855	16796.39	17127.84
856	16794.63	17124.30
857	16794.82	17124.20
858	16792.70	17119.77
859	16793.51	17119.39
860	16774.77	17068.14
861	16773.54	17063.97
862	16761.37	17030.28
863	16749.86	17012.32
864	16727.29	16977.14
865	16646.13	16872.19
866	16681.93	17001.24
867	16679.78	16992.42
868	16571.56	16852.63
869	16532.69	16802.28
870	16289.45	16496.47
871	16261.92	16510.62

№ точки	Координаты точки (Система координат, используемая для ведения Единого государственного реестра недвижимости (МСК-77))	
	X	Y
1	2	3
872	16200.34	16539.88
873	16707.22	17040.65
874	16724.86	17075.37
875	16727.15	17086.87
876	16721.28	17091.34
877	16718.50	17101.93
878	16724.21	17099.77
879	16726.23	17105.33
880	16739.72	17109.60
881	16757.63	17150.40
882	16468.07	17659.83
883	16463.10	17650.78
884	16434.60	17659.60
885	16423.64	17671.85
886	16372.54	17686.03
887	16359.76	17682.67
888	16331.86	17691.24
889	16329.01	17692.82
890	16327.25	17694.24
891	16325.52	17696.16
892	16324.08	17698.21
893	16323.27	17700.44
894	16322.56	17702.84
895	16322.37	17705.31
896	16292.69	17708.40
897	16292.49	17703.67
898	16288.24	17704.83
899	16279.37	17673.97
900	16308.93	17661.08
901	16311.41	17662.45
902	16313.73	17663.19
903	16316.10	17663.57
904	16318.24	17663.61

№ точки	Координаты точки (Система координат, используемая для ведения Единого государственного реестра недвижимости (МСК-77))	
	X	Y
1	2	3
905	16320.08	17663.36
906	16321.95	17662.92
907	16334.70	17659.06
908	16325.92	17640.90
909	16331.81	17638.23
910	16340.22	17654.49
911	16360.44	17648.35
912	16361.12	17650.54
913	16368.29	17648.62
914	16395.83	17640.14
915	16402.84	17637.97
916	16448.50	17623.92
917	16470.93	17617.00
918	16504.32	17605.31
919	16507.17	17604.01
920	16534.69	17591.50
921	16555.23	17582.13
922	16562.65	17578.76
923	16550.52	17554.70
924	16579.49	17540.15
925	16587.52	17555.37
926	16593.83	17553.48
927	16593.92	17553.77
928	16599.65	17551.91
929	16599.56	17551.62
930	16611.18	17548.07
931	16644.71	17537.83
932	16648.18	17539.23
933	16651.05	17538.35
934	16654.04	17544.64
935	16676.08	17546.82
936	16691.92	17543.50
937	16693.55	17548.57

№ точки	Координаты точки (Система координат, используемая для ведения Единого государственного реестра недвижимости (МСК-77))	
	X	Y
1	2	3
938	16703.81	17545.46
939	16702.85	17542.64
940	16716.37	17536.05
941	16764.48	17519.78
942	16759.12	17502.51
943	16770.89	17498.79
944	16771.02	17499.17
945	16777.01	17497.28
946	16776.89	17496.89
947	16782.44	17495.14
948	16796.61	17491.49
949	16817.68	17483.97
950	16836.61	17478.04
951	16869.56	17467.16
952	16827.67	17352.75
953	16873.22	17336.22
954	16906.51	17426.57
955	16907.58	17426.20
956	16908.30	17428.14
957	16907.23	17428.54
958	16914.13	17447.26
959	16941.52	17521.93
960	16960.38	17575.95
961	16983.07	17636.59
962	16978.59	17638.57
963	16983.56	17651.61
964	16930.22	17670.81
965	16916.90	17632.45
966	16900.92	17637.71
967	17111.71	18487.08
968	17104.26	18487.53
969	16875.07	17548.70
970	16893.07	17542.96

№ точки	Координаты точки (Система координат, используемая для ведения Единого государственного реестра недвижимости (МСК-77))	
	X	Y
1	2	3
971	16886.99	17525.15
972	16871.76	17529.79
973	16859.49	17533.45
974	16836.14	17540.43
975	16827.11	17544.75
976	16793.60	17554.53
977	16794.13	17560.21
978	16733.45	17579.49
979	16727.16	17579.64
980	16727.28	17584.30
981	16714.21	17584.50
982	16715.17	17627.55
983	16715.98	17664.71
984	16714.05	17664.79
985	16714.06	17668.84
986	16716.22	17668.92
987	16716.70	17700.51
988	16710.51	17700.68
989	16710.61	17704.75
990	16716.77	17704.61
991	16716.77	17708.66
992	16715.14	17708.69
993	16715.17	17710.49
994	16716.87	17710.46
995	16716.93	17714.16
996	16713.14	17714.23
997	16713.17	17716.11
998	16711.68	17717.02
999	16711.59	17724.40
1000	16710.78	17729.63
1001	16710.91	17735.95
1002	16709.81	17735.96
1003	16709.91	17742.30

№ точки	Координаты точки (Система координат, используемая для ведения Единого государственного реестра недвижимости (МСК-77))	
	X	Y
1	2	3
1004	16710.17	17755.70
1005	16729.70	17757.30
1006	16730.25	17787.34
1007	16716.82	17787.80
1008	16717.09	17816.09
1009	16717.86	17840.81
1010	16714.49	17840.89
1011	16714.60	17846.49
1012	16718.06	17846.43
1013	16719.29	17894.32
1014	16728.91	17894.49
1015	16730.91	17956.58
1016	16714.59	17956.98
1017	16715.06	17974.32
1018	16716.72	17978.40
1019	16719.28	17981.64
1020	16723.05	17984.31
1021	16728.50	17985.80
1022	16767.06	17984.93
1023	16819.39	17983.79
1024	16820.17	17982.82
1025	16830.72	17982.24
1026	16829.92	17955.34
1027	16839.03	17954.96
1028	16839.08	17961.07
1029	16839.38	17981.64
1030	16856.99	17981.52
1031	16860.03	17977.96
1032	16867.97	17977.80
1033	16867.99	17978.80
1034	16951.88	17977.07
1035	16952.91	18016.68
1036	16900.83	18017.55

№ точки	Координаты точки (Система координат, используемая для ведения Единого государственного реестра недвижимости (МСК-77))	
	X	Y
1	2	3
1037	16900.83	18014.59
1038	16894.85	18014.69
1039	16895.10	18018.51
1040	16894.16	18018.52
1041	16894.17	18019.31
1042	16886.58	18019.09
1043	16886.55	18018.49
1044	16886.30	18013.50
1045	16862.66	18014.02
1046	16860.46	18014.13
1047	16860.57	18016.33
1048	16862.77	18016.22
1049	16863.21	18025.21
1050	16863.40	18029.74
1051	16821.44	18030.79
1052	16821.32	18013.74
1053	16762.55	18015.16
1054	16737.14	18015.57
1055	16722.41	18031.69
1056	16716.23	18031.79
1057	16716.39	18038.41
1058	16717.41	18039.79
1059	16718.57	18051.11
1060	16716.56	18053.85
1061	16719.18	18175.30
1062	16719.07	18176.11
1063	16731.99	18175.89
1064	16732.17	18183.30
1065	16719.23	18184.01
1066	16719.58	18200.86
1067	16720.25	18231.89
1068	16678.51	18232.49
1069	16678.15	18210.94

№ точки	Координаты точки (Система координат, используемая для ведения Единого государственного реестра недвижимости (МСК-77))	
	X	Y
1	2	3
1070	16677.40	18201.92
1071	16674.64	18187.70
1072	16674.48	18171.44
1073	16672.92	18101.06
1074	16672.29	18067.39
1075	16671.65	18048.08
1076	16671.04	18021.15
1077	16663.24	18017.28
1078	16661.55	17987.28
1079	16673.02	17986.91
1080	16672.64	17976.66
1081	16674.00	17976.62
1082	16673.95	17974.58
1083	16672.58	17974.61
1084	16672.25	17962.36
1085	16675.10	17962.30
1086	16675.02	17958.89
1087	16674.03	17958.15
1088	16673.99	17945.32
1089	16672.39	17924.91
1090	16671.66	17894.06
1091	16670.78	17863.37
1092	16670.30	17838.27
1093	16671.11	17822.24
1094	16671.00	17819.85
1095	16670.51	17806.70
1096	16669.29	17804.97
1097	16669.13	17798.77
1098	16668.37	17765.76
1099	16661.42	17765.86
1100	16661.39	17760.83
1101	16660.73	17746.81
1102	16665.95	17746.66

№ точки	Координаты точки (Система координат, используемая для ведения Единого государственного реестра недвижимости (МСК-77))	
	X	Y
1	2	3
1103	16667.93	17746.32
1104	16667.34	17717.48
1105	16670.33	17717.42
1106	16670.17	17710.08
1107	16669.21	17704.26
1108	16669.02	17673.15
1109	16668.93	17667.20
1110	16668.63	17661.60
1111	16667.45	17636.05
1112	15394.84	16346.31
1113	15394.36	16345.42
1114	15390.87	16347.03
1115	15390.54	16346.36
1116	15389.62	16346.80
1117	16606.81	17606.55
1118	16586.69	17612.90
1119	16557.39	17621.79
1120	16557.54	17631.20
1121	16555.35	17631.22
1122	16531.68	17638.61
1123	16531.49	17644.48
1124	16508.70	17653.58
1125	16505.42	17646.78
1126	17102.50	17931.26
1127	17101.90	17931.47
1128	17102.28	17933.24
1129	17102.85	17935.05
1130	17128.94	17993.98
1131	17162.45	17993.85
1132	17162.44	18006.68
1133	17137.12	18008.01

№ точки	Координаты точки (Система координат, используемая для ведения Единого государственного реестра недвижимости (МСК-77))	
	X	Y
1	2	3
1134	17129.35	18036.33
1135	17147.62	18086.51
1136	17163.03	18134.33
1137	17166.75	18305.68
1138	17169.88	18456.02
1139	17179.88	18456.13
1140	17179.91	18481.70
1141	17190.79	18481.69
1142	17190.76	18515.73
1143	17177.23	18515.86
1144	17167.23	18596.37
1145	17169.02	18683.31
1146	17185.12	18682.95
1147	17186.33	18708.64
1148	17173.35	18709.04
1149	17173.46	18712.49
1150	17170.46	18712.61
1151	17170.48	18713.28
1152	17159.36	18713.60
1153	17159.67	18724.03
1154	17160.89	18724.02
1155	17161.19	18734.78
1156	17165.07	18734.66
1157	17165.79	18757.79
1158	17170.89	18757.69
1159	17170.72	18741.01
1160	17184.16	18740.64
1161	17185.26	18757.41
1162	17192.16	18757.27
1163	17202.26	18765.09
1164	17202.99	18794.24

№ точки	Координаты точки (Система координат, используемая для ведения Единого государственного реестра недвижимости (МСК-77))	
	X	Y
1	2	3
1165	17244.72	18813.76
1166	17245.87	18788.02
1167	17262.39	18787.77
1168	17262.09	18817.90
1169	17275.15	18827.25
1170	17272.78	18834.48
1171	17289.65	18846.83
1172	17329.79	18881.34
1173	17321.18	18890.05
1174	17298.59	18870.99
1175	17275.76	18853.97
1176	17264.11	18845.77
1177	17250.51	18862.43
1178	17196.35	18836.52
1179	17182.90	18825.40
1180	17175.84	18822.82
1181	17180.46	18805.09
1182	17112.79	18796.38
1183	17099.36	18834.41
1184	17097.60	18834.27
1185	17096.91	18840.07
1186	17078.29	18840.63
1187	17072.20	18818.10
1188	17061.00	18818.51
1189	17061.15	18821.48
1190	17051.50	18822.72
1191	17046.19	18791.99
1192	17026.23	18792.08
1193	17025.80	18769.79
1194	17035.87	18769.49
1195	17035.31	18759.34

№ точки	Координаты точки (Система координат, используемая для ведения Единого государственного реестра недвижимости (МСК-77))	
	X	Y
1	2	3
1196	17040.00	18759.16
1197	17040.04	18762.35
1198	17050.05	18765.11
1199	17076.24	18765.07
1200	17079.47	18764.97
1201	17116.18	18763.62
1202	17116.22	18765.49
1203	17121.64	18765.39
1204	17121.56	18763.49
1205	17124.98	18763.38
1206	17124.96	18762.68
1207	17141.45	18761.86
1208	17141.30	18750.26
1209	17142.13	18750.25
1210	17142.04	18747.44
1211	17141.45	18747.46
1212	17141.38	18743.83
1213	17139.38	18743.90
1214	17139.20	18736.45
1215	17131.18	18736.57
1216	17130.70	18705.28
1217	17127.82	18699.04
1218	17127.41	18681.50
1219	17133.82	18680.76
1220	17130.28	18513.67
1221	17112.25	18514.03
1222	17111.97	18497.12
1223	15971.63	15574.83
1224	15973.27	15580.21
1225	16032.21	15610.34

2.4.1. Перечень координат характерных точек границ зон планируемого размещения КВЛ 110 кВ «Электрозаводская-ТЭЦ-23 I, II ц.» и КВЛ 110 кВ «Измайлово-ТЭЦ-23 I, II ц.», подлежащих реконструкции в связи с изменением их местоположения

№ точки	Координаты точки (Система координат, используемая для ведения Единого государственного реестра недвижимости (МСК-77))	
	X	Y
1	2	3
1	15215.11	15737.29
2	15209.13	15642.27
3	15209.71	15623.16
4	15008.01	15809.85
5	14997.14	15786.30
6	15150.83	15743.38
7	15175.78	15762.20
8	15247.84	15744.87
9	15169.18	15767.15
10	15191.67	15815.00
11	15137.08	15847.29
12	15152.36	15883.32
13	15045.28	15926.22
14	15027.40	15873.65
15	15722.95	15649.90
16	15751.90	15645.82
17	15766.73	15645.99
18	15773.44	15661.99
19	15779.78	15679.73
20	15758.52	15680.05
21	15742.74	15682.99
22	15684.38	15685.14
23	15681.58	15718.61
24	15610.49	15719.93
25	15588.41	15722.36
26	15566.19	15724.29
27	15543.71	15725.73
28	15521.23	15727.17
29	15503.13	15728.65
30	15475.27	15730.33

№ точки	Координаты точки (Система координат, используемая для ведения Единого государственного реестра недвижимости (МСК-77))	
	X	Y
1	2	3
31	15447.40	15732.01
32	15427.10	15735.28
33	15405.75	15716.55
34	15392.52	15697.92
35	15389.01	15666.64
36	15373.09	15634.54
37	15209.18	15602.20
38	15199.92	15607.20
39	15112.97	15738.53
40	15794.12	15681.30
41	15785.54	15657.22
42	15775.99	15634.47
43	15751.49	15633.80
44	15743.63	15633.98
45	15731.93	15613.81
46	15669.24	15628.43
47	15677.70	15657.90
48	15185.02	15774.50
49	15210.51	15616.04
50	15212.11	15615.16
51	15241.83	15617.57
52	15384.21	15721.89
53	15374.06	15720.10
54	15370.24	15716.53
55	15357.37	15694.39
56	15352.35	15659.94
57	15362.08	15614.62
58	15349.32	15619.55
59	15362.63	15640.45
60	15377.32	15670.08

№ точки	Координаты точки (Система координат, используемая для ведения Единого государственного реестра недвижимости (МСК-77))	
	X	Y
1	2	3
61	15380.97	15702.60
62	15402.56	15729.35
63	14665.53	15630.24
64	14661.90	15645.72
65	14643.99	15638.87
66	14647.03	15625.91
67	14712.30	15620.28
68	14710.97	15659.61
69	14674.11	15658.37
70	14671.06	15656.26
71	14672.32	15619.22
72	15251.06	15744.22
73	15198.59	15613.99
74	15190.93	15653.12
75	15199.93	15737.89
76	15183.51	15755.52
77	15148.66	15729.04
78	14974.40	15775.36
79	14846.19	15765.64
80	14717.49	15743.25
81	14725.80	15667.43
82	14727.97	15606.89
83	14707.50	15606.90
84	14686.41	15607.75
85	14652.99	15600.22
86	14652.60	15610.39
87	14435.88	15563.25
88	14428.79	15609.67
89	14643.45	15661.52
90	14667.58	15678.16
91	14650.87	15769.32
92	14847.83	15798.26
93	14985.74	15803.15

№ точки	Координаты точки (Система координат, используемая для ведения Единого государственного реестра недвижимости (МСК-77))	
	X	Y
1	2	3
94	15036.92	15946.25
95	15114.73	15912.81
96	15134.91	15902.86
97	15165.55	15888.81
98	15151.30	15854.84
99	15180.24	15837.09
100	15178.67	15833.89
101	15184.55	15831.04
102	15183.83	15829.55
103	15188.28	15827.38
104	15189.07	15828.87
105	15189.92	15828.43
106	15191.13	15830.93
107	15206.71	15821.54
108	15208.75	15746.90
109	15248.45	15754.44
110	15261.93	15751.25
111	15258.87	15724.53
112	15259.36	15704.73
113	15263.28	15691.71
114	15275.64	15664.07
115	15282.40	15653.28
116	15289.46	15644.42
117	15309.08	15630.47
118	15336.00	15617.49
119	15339.29	15662.52
120	15345.62	15698.02
121	15359.82	15721.62
122	15367.65	15730.83
123	15377.43	15732.72
124	15423.66	15748.24
125	15448.43	15744.47
126	15487.77	15742.14

№ точки	Координаты точки (Система координат, используемая для ведения Единого государственного реестра недвижимости (МСК-77))	
	X	Y
1	2	3
127	15487.61	15738.29
128	15502.68	15737.65
129	15502.91	15741.11
130	15544.55	15738.20
131	15567.10	15736.75
132	15612.37	15732.61
133	15663.85	15732.22
134	15693.53	15731.64
135	15696.37	15697.71
136	15744.18	15695.95
137	15759.82	15693.03
138	15784.41	15692.66
139	15785.25	15695.03
140	15792.01	15694.33
141	15828.67	15690.02
142	15843.00	15686.87
143	15878.41	15710.44
144	15899.47	15693.87
145	15954.11	15676.52
146	15986.21	15665.11
147	16002.89	15665.59
148	16075.89	15637.90
149	16087.05	15657.63
150	16096.53	15652.65
151	16090.66	15641.11
152	16093.20	15633.10
153	16084.18	15613.75

№ точки	Координаты точки (Система координат, используемая для ведения Единого государственного реестра недвижимости (МСК-77))	
	X	Y
1	2	3
154	16015.66	15642.03
155	15995.18	15651.20
156	15982.14	15651.71
157	15890.70	15684.43
158	15878.83	15693.88
159	15846.75	15673.70
160	15827.12	15678.07
161	14700.10	15620.55
162	15620.75	14696.86
163	15620.38	14689.23
164	15256.40	15618.74
165	15260.73	15618.97
166	15264.80	15618.97
167	15312.49	15617.73
168	15303.98	15621.83
169	15282.27	15637.27
170	15266.91	15659.10
171	15253.88	15688.21
172	15249.40	15703.14
173	15248.85	15724.98
174	15356.37	15605.73
175	15334.30	15607.07
176	15317.58	15607.71
177	15305.31	15607.26
178	15288.75	15606.92
179	15264.43	15606.72
180	15259.34	15606.78

2.5. Предельные параметры разрешенного строительства, реконструкции объектов капитального строительства, входящих в состав линейных объектов в границах зон их планируемого размещения

№	Перечень основных требований	Содержание требований
1	2	3
1	Трансформаторная подстанция	Строительство
	Площадь участка	182,0 кв.м
	Площадь застройки	182,0 кв.м
	Предельная высота объектов капитального строительства	Не более 5,0 м
	Максимальный процент застройки зоны планируемого размещения объектов капитального строительства	Не устанавливается
	Минимальные отступы от границ земельных участков	Не устанавливаются
2	Павильон теплосети	Реконструкция
	Площадь участка	113,6 кв.м
	Площадь застройки	113,6 кв.м
	Предельная высота объектов капитального строительства	Не более 5,0 м
	Максимальный процент застройки зоны планируемого размещения объектов капитального строительства	Не устанавливается
	Минимальные отступы от границ земельных участков	Не устанавливаются
3	Анкерная концевая опора 110 кВ «Измайлово – ТЭЦ-23 I, II ц.» (двухцепная линия)	Строительство
	Площадь участка	277,6 кв.м
	Площадь застройки	277,6 кв.м
	Предельная высота объектов капитального строительства	Не более 50,0 м
	Максимальный процент застройки зоны планируемого размещения объектов капитального строительства	Не устанавливается
	Минимальные отступы от границ земельных участков	Не устанавливаются
4	Пункт перехода закрытого типа для кабельно-воздушной линии 110 кВ «Измайлово – ТЭЦ-23 I, II ц. » (двухцепная линия)	Строительство
	Площадь участка	1547,3 кв.м
	Площадь застройки	1547,3 кв.м
	Предельная высота объектов капитального строительства	Не более 20,0 м
	Максимальный процент застройки зоны планируемого размещения объектов капитального строительства	Не устанавливается
	Минимальные отступы от границ земельных участков	Не устанавливаются

№	Перечень основных требований	Содержание требований
5	Здание конечной станции с устройством отстойно-разворотной площадки для наземного городского пассажирского транспорта по адресу: Амурская улица, владение 1Г	Строительство
	Площадь участка	9522,0 кв.м
	Площадь застройки	Не более 500 кв.м
	Предельная высота объектов капитального строительства	Не более 9,0 м
	Максимальный процент застройки зоны планируемого размещения объектов капитального строительства	Не устанавливается
	Минимальные отступы от границ земельных участков	Не устанавливаются

Согласно приказу Министерства культуры Российской Федерации от 4 апреля 2023 г. № 839 «Об утверждении перечня исторических поселений, имеющих особое значение для истории и культуры Российской Федерации» город Москва не относится к историческому поселению федерального или регионального значения.

В связи с этим требования к архитектурным решениям объектов капитального строительства, входящих в состав линейных объектов, в границах каждой зоны планируемого размещения таких объектов, расположенной в границах территории исторического поселения федерального или регионального значения, не устанавливаются.

2.6. Мероприятия по защите сохраняемых объектов капитального строительства (зданий, строений, сооружений, объектов, строительство которых не завершено), существующих и строящихся на момент подготовки проекта планировки территории линейного объекта, а также объектов капитального строительства, планируемых к строительству в соответствии с ранее утвержденной документацией по планировке территории, от возможного негативного воздействия в связи с размещением линейных объектов

Мероприятия по защите сохраняемых объектов капитального строительства (зданий, строений, сооружений, объектов, строительство которых не завершено), существующих и строящихся на момент подготовки проекта планировки территории линейного объекта, а также объектов капитального строительства, планируемых к строительству в соответствии с ранее утвержденной документацией по планировке территории, от возможного негативного воздействия в связи с размещением линейных объектов будут предусмотрены на следующих стадиях проектирования.

2.7. Мероприятия по сохранению объектов культурного наследия от возможного негативного воздействия в связи с размещением линейных объектов

В границах подготовки проекта планировки территории линейного объекта расположен:

– объект историко-градостроительной среды «Пассажирское здание на ст. Черкизово малого кольца Московской железной дороги (Московской окружной железной дороги)» по адресу: Окружной пр-д, д. 3А, стр. 1.

В границах подготовки проекта планировки территории линейного объекта частично расположены:

– охранный (объединенный охранный) зона объекта культурного наследия № 317;
– охранный (объединенный охранный) зона объекта культурного наследия № 318;
– охранный (объединенный охранный) зона объекта культурного наследия № 387;
– зона регулирования застройки и хозяйственной деятельности № 032.

На земельном участке, непосредственно связанном с земельным участком в границах подготовки проекта планировки территории линейного объекта, расположены объекты культурного наследия регионального значения:

– «Московская Окружная железная дорога, 1903–1908 гг., архитектор А.И. Померанцев, инженеры Л.Д. Проскураков, С.Д. Карейша, П.Я. Каменцев, П.И. Рашевский. Станция «Черкизово», 1905-1907 гг., архитектор А.И. Померанцев, инженеры С.Д. Карейша, Л.Д. Проскураков: – Казарма» по адресу: Окружной пр., стр., влд. 3, стр. 10, лит. 1;

– «Сад-сирингарий на Щелковском шоссе» по адресу: Щелковское шоссе, д. 12.

Проектирование и проведение земляных, строительных, мелиоративных, хозяйственных и иных работ на проектируемой территории должно осуществляться при условии соблюдения требований, установленных статьями 5.1, 28, 30, 31, 32, 33, 34, 34.1, 36, 40–45 Федерального закона от 25 июня 2002 г. № 73-ФЗ «Об объектах культурного наследия (памятниках истории и культуры) народов Российской Федерации», к осуществлению деятельности в границах территории объекта культурного наследия, земельных участков, непосредственно связанных с земельными участками в границах объекта культурного наследия, по результатам государственной историко-культурной экспертизы земельных участков, подлежащих

воздействию указанных работ, проводимой в установленном порядке путем археологической разведки, с оформлением научного отчета о проведенных археологических работах на исследуемой территории.

2.8. Мероприятия по охране окружающей среды

Для обеспечения устойчивости геологической среды и проектируемого линейного объекта при реализации планировочных решений следует предусмотреть:

- водопонижение при строительстве ниже уровня грунтовых вод;
- крепление бортов строительных котлованов шпунтовыми ограждениями при размещении внеуличных пешеходных переходов;

– устройство дренажных систем (при необходимости) с целью защиты автодорожного полотна и подземных пешеходных переходов от грунтовых вод;

– отвод поверхностного стока с автотранспортного объекта закрытой системой ливнеотоков.

2.9. Мероприятия по защите территории от чрезвычайных ситуаций природного и техногенного характера, в том числе по обеспечению пожарной безопасности и гражданской обороны

Мероприятия по обеспечению гражданской обороны проектом планировки территории не предусмотрены.

2.10. Перечень зон планируемого размещения объектов капитального строительства к чертежу границ зон планируемого размещения линейных объектов

№ зоны на чертеже	Назначение зоны планируемого размещения	Наименование объекта	Характеристика объекта	
			Максимальная площадь кв.м	Максимальная протяженность, м
1	2	3	4	5
1	Зона планируемого размещения объектов улично-дорожной сети	Амурская улица на участке от Северо-Восточной хорды до Монтажной улицы, Тагильская улица на участке от улицы Николая Химушина до Амурской улицы, 2-й Иртышский проезд от Тагильской улицы до Иркутской улицы, Амурский переулок, улица Бирюсинка от Амурской улицы до 2-го Иртышского проезда, Байкальская улица от Уральской улицы до улицы Бирюсинка, Иркутская улица от Байкальской улицы до 2-го Иртышского проезда, участок Уральской улицы от Алтайской улицы до Уральской улицы, дом 21, 1-й Иртышский проезд, проектируемый проезд № 1913 от Северо-Восточной хорды до Тагильской улицы, боковой проезд Северо-Восточной хорды от Амурской улицы до проектируемого проезда № 1913, участок улично-дорожной сети от Иркутской улицы до Уральской улицы, участок улично-дорожной сети от Амурской улицы до проектируемого проезда № 1913, участок улично-дорожной сети от бокового проезда Щелковского шоссе до Амурской улицы, Монтажная улица на участке от Амурской улицы до Монтажной улицы, дома 8, владения 1, участки улично-дорожной сети для организации подъезда к объектам транспортной инфраструктуры вокзала Восточный, станции МЦК «Локомотив», метро «Черкизовская»	633712,8	15182,2
2	Зона планируемого размещения транспортного сооружения	Транспортное сооружение для обеспечения въезда с проектируемого проезда № 1913 на Северо-Восточную хорду в сторону севера, транспортное сооружение для обеспечения въезда с проектируемого проезда № 1913 на Северо-Восточную хорду в сторону юга, транспортное сооружение для обеспечения направленного съезда с Северо-Восточной хорды к станции «Локомотив» Московского центрального кольца и станции «Черкизовская» Сокольнической линии метрополитена, транспортное сооружение для обеспечения направленного съезда с Северо-Восточной хорды на Щелковское шоссе (по направлению движения к Московской области), транспортное сооружение для обеспечения направленного съезда с Северо-Восточной хорды на Щелковское шоссе (по направлению к Третьему транспортному кольцу)	29451,7	3477,0

№ зоны на чертеже	Назначение зоны планируемого размещения	Наименование объекта	Характеристика объекта	
			Максимальная площадь кв.м	Максимальная протяженность, м
1	2	3	4	5
3	Зона планируемого размещения внеуличных пешеходных переходов	Внеуличный пешеходный переход на пересечении Амурской улицы с Амурским переулком	6386,0	-
4	Зона планируемого размещения объектов капитального строительства, проектируемых в составе линейных объектов	Здание конечной станции с устройством отстойно-разворотной площадки для наземного городского пассажирского транспорта по адресу: Амурская улица, владение 1Г	6378,5	-
5	Зона планируемого размещения объектов инженерной инфраструктуры	Павильон теплосети	113,6	-
6	Зона планируемого размещения линейных объектов, подлежащих реконструкции в связи с изменением их местоположения	Инженерные коммуникации	636003,2	-
7	Зона планируемого размещения объектов инженерной инфраструктуры	Пункт перехода закрытого типа для кабельно-воздушной линии 110 кВ «Измайлово – ТЭЦ-23 I, II ц.» (двухцепная линия)	1547,3	-
8	Зона планируемого размещения объектов улично-дорожной сети	Участок улично-дорожной сети в подэстакадном пространстве Северо-Восточной хорды с устройством отстойно-разворотной площадки для наземного городского пассажирского транспорта	3143,5	-
9	Зона планируемого размещения объектов инженерной инфраструктуры	Анкерная концевая опора 110 кВ «Измайлово – ТЭЦ-23 I, II ц.» (двухцепная линия)	277,6	-

№ зоны на чертеже	Назначение зоны планируемого размещения	Наименование объекта	Характеристика объекта	
			Максимальная площадь кв.м	Максимальная протяженность, м
1	2	3	4	5
10	Зона планируемого размещения внеуличных пешеходных переходов	Внеуличный пешеходный переход через Щелковское шоссе	3149,0	-
11	Зона планируемого размещения объектов транспортной инфраструктуры	Проезд внутреннего пользования	767,7	-
12	Зона планируемого размещения объектов транспортной инфраструктуры	Проезд внутреннего пользования	153,5	-
13	Зона планируемого размещения внеуличных пешеходных переходов	Внеуличный пешеходный переход через Щелковское шоссе	5203,2	-
14	Зона планируемого размещения объектов транспортной инфраструктуры	Проезд внутреннего пользования для обслуживания объектов инженерной инфраструктуры	280,0	-
15	Зона планируемого размещения линейных объектов воздушных линий электропередачи, подлежащих реконструкции в связи с изменением их местоположения	Кабельно-воздушные линии электропередачи 110 кВ «Измайлово – ТЭЦ-23 I, II ц.»	61400,0	-
16	Зона планируемого размещения линейных объектов воздушных линий электропередачи, подлежащих реконструкции в связи с изменением их местоположения	Кабельно-воздушные линии электропередачи 110 кВ «Электрозаводская – ТЭЦ-23 I, II ц.»	7241,7	-

№ зоны на чертеже	Назначение зоны планируемого размещения	Наименование объекта	Характеристика объекта	
			Максимальная площадь кв.м	Максимальная протяженность, м
1	2	3	4	5
17	Зона планируемого размещения объектов пешеходной инфраструктуры	Объект пешеходной инфраструктуры	70,0	-
18	Зона планируемого размещения объектов инженерной инфраструктуры	Трансформаторная подстанция	182,0	-
19	Зона планируемого размещения объектов инженерной инфраструктуры	Трансформаторная подстанция	121,0	-
20	Зона планируемого размещения объектов транспортной инфраструктуры	Проезд внутреннего пользования	307,7	-

2.11. Перечень мероприятий по реализации проекта планировки территории и последовательность их выполнения

Мероприятия, предусмотренные проектом планировки территории, планируются к реализации в два этапа.

На первом этапе реализации предусматривается:

1. Развитие транспортной инфраструктуры:

- реконструкция Амурской улицы на участке от Северо-Восточной хорды до Монтажной улицы;
- реконструкция Тагильской улицы на участке от улицы Николая Химушина до Амурской улицы;
- реконструкция 2-го Иртышского проезда на участке от Тагильской улицы до Иркутской улицы;
- реконструкция Амурского переулка;
- реконструкция улицы Бирюсинка на участке от Амурской улицы до 2-го Иртышского проезда;
- реконструкция Байкальской улицы на участке от Уральской улицы до улицы Бирюсинка со строительством боковых проездов;
- реконструкция Иркутской улицы от Байкальской улицы до 2-го Иртышского проезда;
- реконструкция 1-го Иртышского проезда;
- реконструкция эстакадного сооружения с устройством тротуара через Северо-Восточную хорду;
- строительство проектируемого проезда № 1913 от Северо-Восточной хорды до Тагильской улицы;

- строительство транспортного сооружения для обеспечения въезда с проектируемого проезда № 1913 на Северо-Восточную хорду в сторону юга;

- строительство транспортного сооружения для обеспечения въезда с проектируемого проезда № 1913 на Северо-Восточную хорду в сторону севера;

- строительство транспортного сооружения для обеспечения направленного съезда с Северо-Восточной хорды к станции «Локомотив» Московского центрального кольца и станции «Черкизовская» Сокольнической линии метрополитена;

- строительство участка улично-дорожной сети от Амурской улицы до проектируемого проезда № 1913;

- строительство бокового проезда Северо-Восточной хорды от Амурской улицы до проектируемого проезда № 1913;

- строительство участка улично-дорожной сети от бокового проезда Щелковского шоссе до Амурской улицы;

- строительство участков улично-дорожной сети для организации подъезда к объектам транспортной инфраструктуры вокзала Восточный, станции МЦК «Локомотив», метро «Черкизовская»;

- строительство железнодорожного переезда в одном уровне через железнодорожные пути необщего пользования в промзоне «Калошино» по направлению Тагильской улицы;

- ликвидация двух железнодорожных путей, пересекающих проектируемый автомобильный регулируемый переезд по Тагильской улице в районе промзоны «Калошино», демонтаж неэксплуатирующихся железнодорожных путей;

- ликвидация двух въездов-выездов на Монтажную улицу;

- строительство внеуличного пешеходного перехода на пересечении Амурской улицы с Амурским переулком;

- строительство здания конечной станции с устройством отстойно-разворотной площадки для наземного городского пассажирского транспорта;

- сохранение существующей организации въезда-выезда на земельные участки с кадастровыми номерами 77:03:0002006:39 и 77:03:0002006:28.

2. Проектом планировки территории предусматриваются мероприятия по развитию инженерной инфраструктуры:

- прокладка напорного водовыпуска из подземного пешеходного перехода $2d=70$ мм;

- прокладка сети дождевой канализации $D=400$ мм;

- прокладка сети дождевой канализации $D=500$ мм;

- прокладка сети дождевой канализации $D=600$ мм;

- прокладка сети дождевой канализации $D=1500$ мм;

- переустройство сети дождевой канализации $D=400$ мм;

- переустройство сети дождевой канализации $D=500$ мм;

- переустройство сети дождевой канализации $D=600$ мм;

- переустройство сети дождевой канализации $D=800$ мм;

- переустройство сети дождевой канализации $D=1000$ мм;

- реконструкция существующей трассы дождевой канализации $D=600$ мм;

- реконструкция существующей трассы дождевой канализации $D=700$ мм;

- ликвидация сети дождевой канализации $D=800$ мм;

- прокладка и перекладка сетей и сооружений уличного освещения;

- переустройство воздушного участка кабельно-воздушной линии 110 кВ «Измайлово – ТЭЦ-23 I, II ц.» в кабельное исполнение (двухцепная линия);

- переустройство воздушного участка кабельно-воздушной линии 110 кВ «Измайлово – ТЭЦ-23 I, II ц.» в воздушное исполнение (двухцепная линия);

- строительство одной анкерной концевой опоры 110 кВ «Измайлово – ТЭЦ-23 I, II ц.» (двухцепная линия);

- строительство одного пункта перехода закрытого типа для кабельно-воздушной линии 110 кВ «Измайлово – ТЭЦ-23 I, II ц.» (двухцепная линия);

- переустройство участка кабельно-воздушной линии 110 кВ «Электrozаводская – ТЭЦ-23 I, II ц.» в кабельное исполнение (двухцепная линия);

- переустройство электрических сетей 0,4–20 кВ;

- прокладка электрических сетей 0,4 кВ (электроснабжение);

- строительство одной трансформаторной подстанции взамен существующей;

- демонтаж одного пункта перехода закрытого типа 110 кВ «Измайлово – ТЭЦ-23 I, II ц.» (двухцепная линия) 8,5x12,5 м;

- демонтаж двух пунктов перехода закрытого типа 110 кВ «Электrozаводская – ТЭЦ-23 I, II ц.» (двухцепная линия) 8,5x12,5 м;

- строительство одной трансформаторной подстанции для питания зарядных станций на территории отстойно-разворотной площадки;

- размещение зарядной инфраструктуры электробусов на территории планируемой отстойно-разворотной площадки;

- прокладка 2,4-отверстной телефонной канализации;

- переустройство 1–24-отверстной телефонной канализации;

- прокладка теплосети $2Du50$ мм $L=200,0$ м;

- перекладка теплосети $2Du100$ мм $L=260,0$ м;

- перекладка теплосети $2Du125$ мм $L=200,0$ м;

- перекладка теплосети $2Du150$ мм $L=70,0$ м;

- перекладка теплосети $2Du200$ мм $L=200,0$ м;

- перекладка теплосети $2Du300$ мм $L=230,0$ м;

- перекладка теплосети $2Du400$ мм $L=70,0$ м;

- перекладка теплосети $2Du800$ мм $L=230,0$ м;

- перекладка теплосети $2Du1200$ мм $L=570,0$ м;

- перекладка теплосети $2Du1400$ мм $L=350,0$ м;

- переустройство павильона теплосети – улица Бирюсинка, 1/18с13 15,5x7 м взамен существующего;

- прокладка городского водопровода $D=100$ мм;

- прокладка городского водопровода $2D=300$ мм;

- прокладка городского водопровода $D=300$ мм;

- перекладка городского водопровода $D=900$ мм;

- перекладка городского водопровода $D=400$ мм;

- перекладка городского водопровода $D=300$ мм;

- перекладка городского водопровода $D=100$ мм;

- перекладка городского водопровода $D=250$ мм;

- перекладка городского водопровода $2D=150$ мм;

- перекладка городского водопровода $D=200$ мм;

- перекладка городского водопровода $D=150$ мм;

- перекладка городского водопровода $2D=100$ мм;

- перекладка городского водопровода $D=325$ мм;

- перекладка городского водопровода $D=600$ мм;

- перекладка городской канализации $D=300$ мм;

- перекладка городской канализации $D=600$ мм;

- перекладка городской канализации $D=200$ мм;

- перекладка городской канализации $D=189$ мм;

- перекладка городской канализации $D=456$ мм;

- перекладка городской канализации $D=141$ мм;

- перекладка городской канализации $D=368$ мм;

- перекладка городской канализации $D=250$ мм;

- перекладка городской канализации $D=150$ мм;

- перекладка городской канализации $D=400$ мм;

- перекладка городской канализации $D=279$ мм;

- строительство канализации $D=200$ мм.

3. Благоустройство территории.

На втором этапе реализации предусматривается:

1. Развитие транспортной инфраструктуры:

- строительство участка улично-дорожной сети от Иркутской улицы до Уральской улицы;

- реконструкция участка Уральской улицы с устройством дополнительной полосы;

- строительство бокового проезда Амурской улицы на участке от Амурского переулка до Монтажной улицы;

- строительство транспортного сооружения для обеспечения направленного съезда с Северо-Восточной хорды на Щелковское шоссе (по направлению движения к Московской области);

- строительство транспортного сооружения для обеспечения направленного съезда с Северо-Восточной хорды

ды на Щелковское шоссе (по направлению движения к Третьему транспортному кольцу);

– реконструкция двух внеуличных пешеходных переходов через Щелковское шоссе.

2. Переустройство инженерных коммуникаций:

– переустройство газопровода низкого давления $D=325$ мм;

– переустройство газопровода низкого давления $D=108$ мм;

– переустройство газопровода среднего давления $D=150$ мм;

– прокладка сети дождевой канализации $D=400$ мм;

– прокладка сети дождевой канализации $D=500$ мм;

– переустройство напорного водовыпуска из метро $2D=150$ мм;

– переустройство сети дождевой канализации $D=400$ мм;

– переустройство сети дождевой канализации $D=500$ мм;

– переустройство сети дождевой канализации $D=800$ мм;

– реконструкция существующей трассы дождевой канализации $D=400$ мм;

– прокладка и перекладка сетей и сооружений уличного освещения;

– перекладка электрических сетей 0,4–20 кВ;

– перекладка телефонной канализации 1–24-отверстной;

– перекладка теплосети $2Du50$ мм $L=50,0$ м;

– перекладка теплосети $2Du80$ мм $L=120,0$ м;

– перекладка теплосети $2Du100$ мм $L=30,0$ м;

– перекладка теплосети $2Du200$ мм $L=90,0$ м;

– перекладка теплосети $2Du500$ мм $L=20,0$ м;

– перекладка теплосети $2Du1000$ мм $L=140,0$ м;

– перекладка теплосети $2Du1400$ мм $L=30,0$ м;

– перекладка городского водопровода $D=600$ мм;

– перекладка городского водопровода $D=200$ мм;

– перекладка городского водопровода $D=250$ мм;

– перекладка городского водопровода $2D=219$ мм;

– перекладка городского водопровода $D=100$ мм;

– перекладка городского водопровода $D=300$ мм;

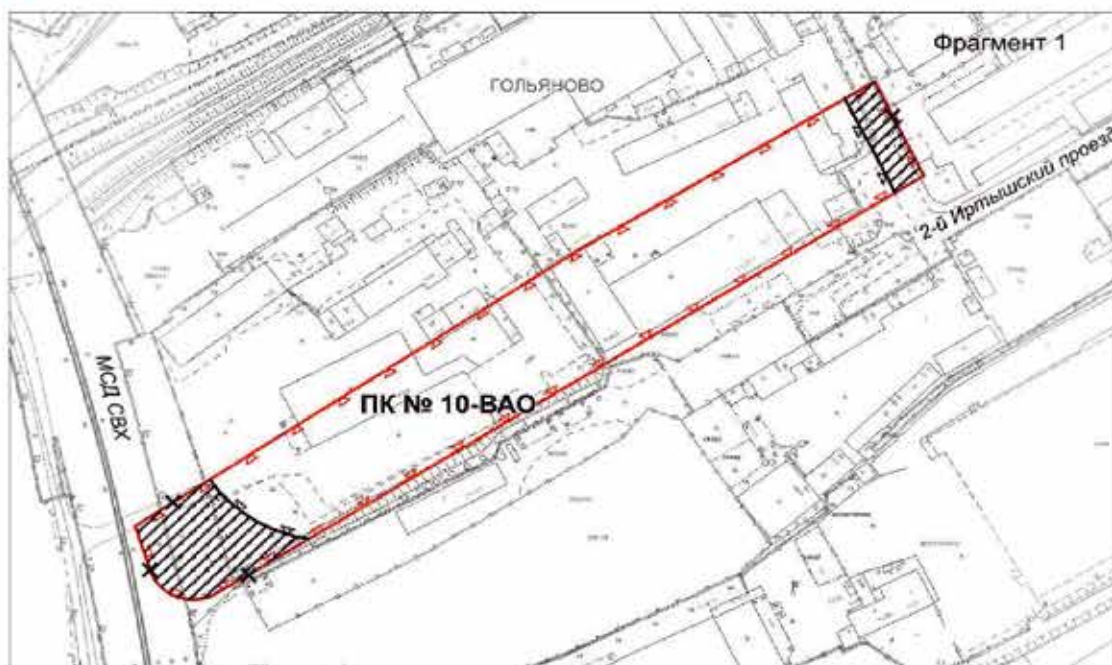
– перекладка городского водовода № 3 $D=1200$ мм;

– перекладка напорной канализации $2D=110$ мм.





3. Благоустройство территории.

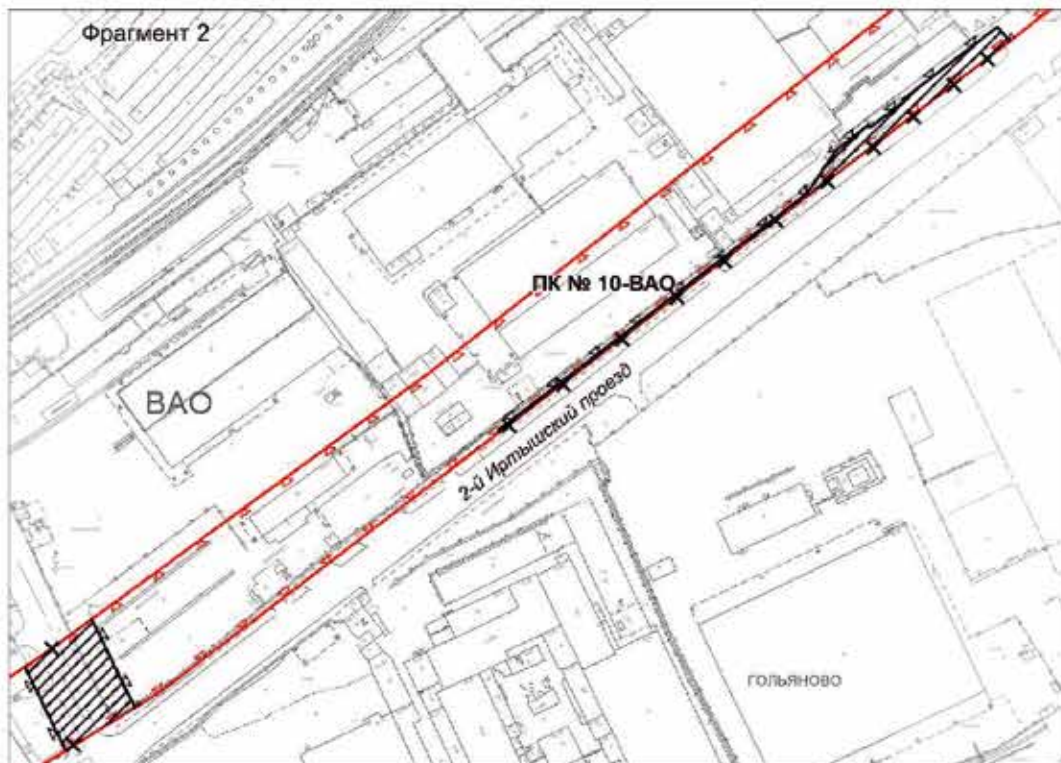
Приложение 2
к постановлению Правительства Москвы
от 26 декабря 2023 г. № 2682-ПП

**Схема границ объекта природного комплекса № 10
Восточного административного округа города Москвы "Бульвар (проектный)
над долиной реки Сосенки от Уральской ул. до Открытого шоссе,
от МКАД до Хабаровской ул."**







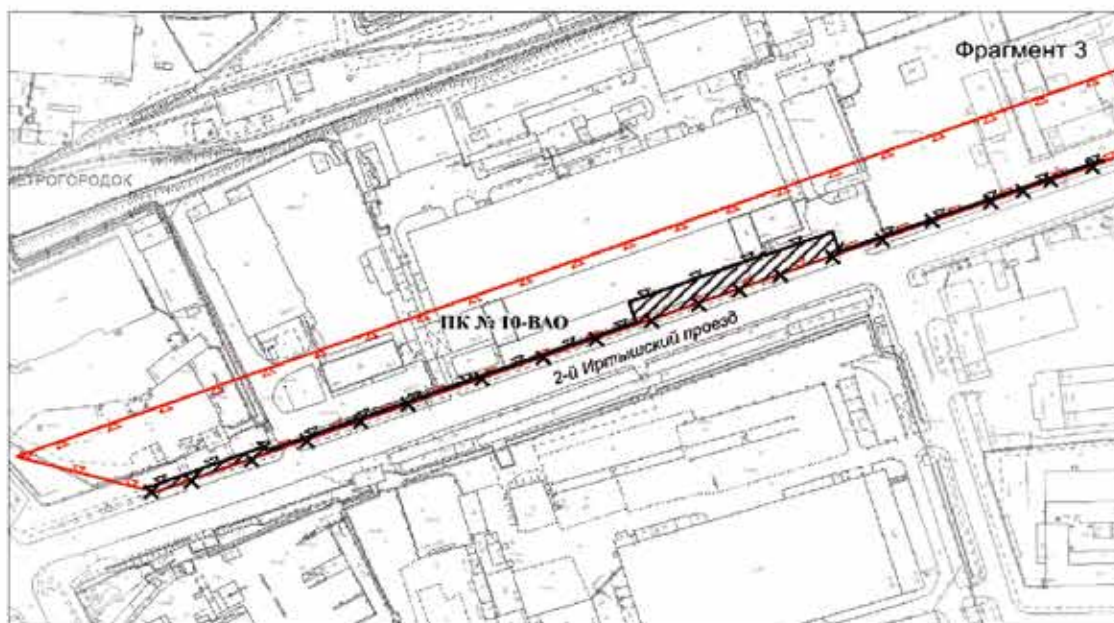
УСЛОВНЫЕ ОБОЗНАЧЕНИЯ

-  существующие границы объектов природного комплекса города Москвы
-  устанавливаемые границы объектов природного комплекса города Москвы
-  отменяемые границы объектов природного комплекса города Москвы
-  участки территории, исключаемые из состава объекта природного комплекса № 10 Восточного административного округа города Москвы "Бульвар (проектный) над долиной реки Сосенки от Уральской ул. до Открытого шоссе, от МКАД до Хабаровской ул.", общей площадью 2,2 га







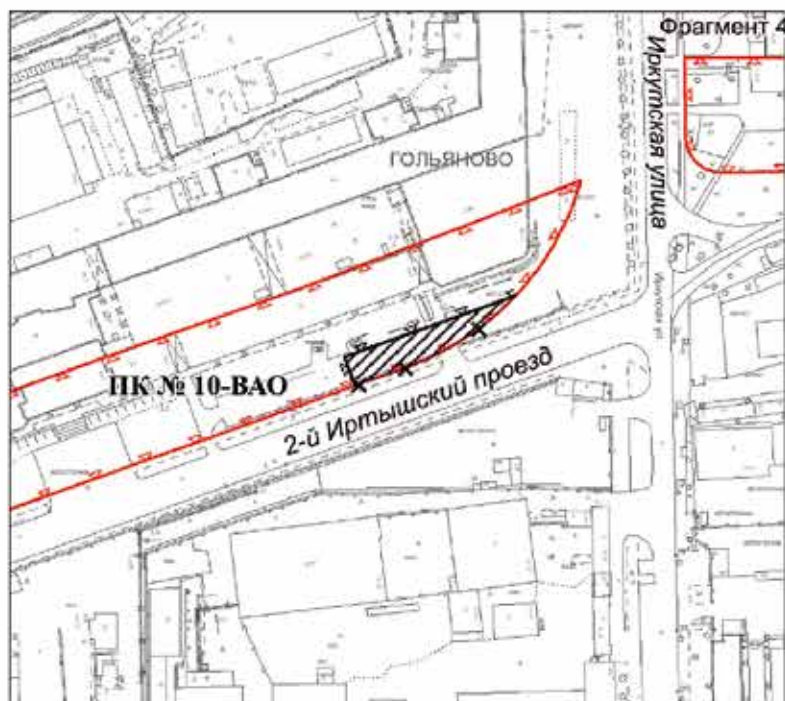
УСЛОВНЫЕ ОБОЗНАЧЕНИЯ

-  существующие границы объектов природного комплекса города Москвы
-  устанавливаемые границы объектов природного комплекса города Москвы
-  отменяемые границы объектов природного комплекса города Москвы
-  участки территории, исключаемые из состава объекта природного комплекса № 10 Восточного административного округа города Москвы "Бульвар (проектный) над долиной реки Сосенки от Уральской ул. до Открытого шоссе, от МКАД до Хабаровской ул.", общей площадью 2,2 га







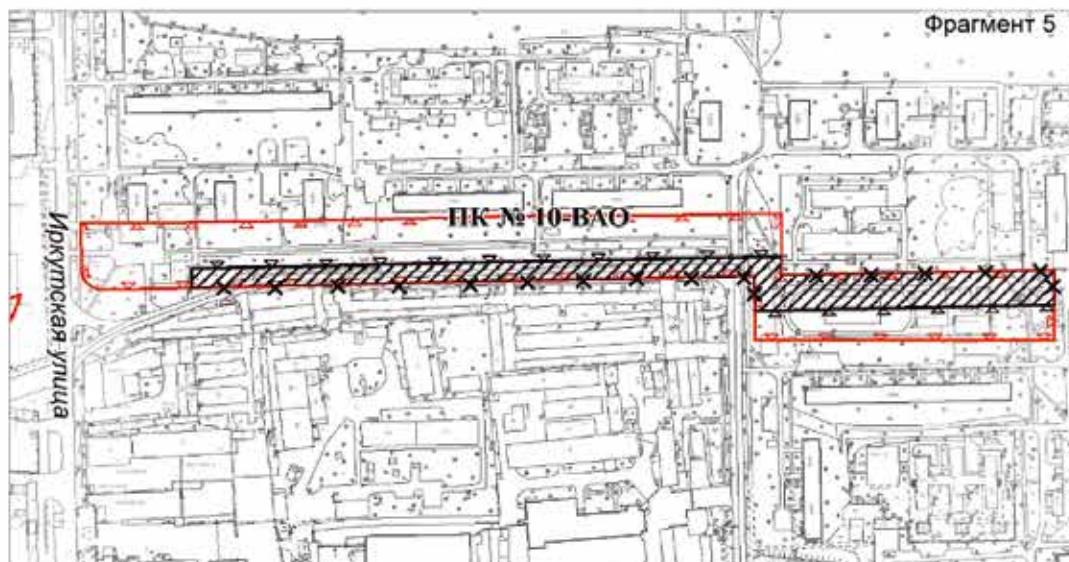
УСЛОВНЫЕ ОБОЗНАЧЕНИЯ

-  существующие границы объектов природного комплекса города Москвы
-  устанавливаемые границы объектов природного комплекса города Москвы
-  отменяемые границы объектов природного комплекса города Москвы
-  участки территории, исключаемые из состава объекта природного комплекса № 10 Восточного административного округа города Москвы "Бульвар (проектный) над долиной реки Сосенки от Уральской ул. до Открытого шоссе, от МКАД до Хабаровской ул.", общей площадью 2,2 га







УСЛОВНЫЕ ОБОЗНАЧЕНИЯ

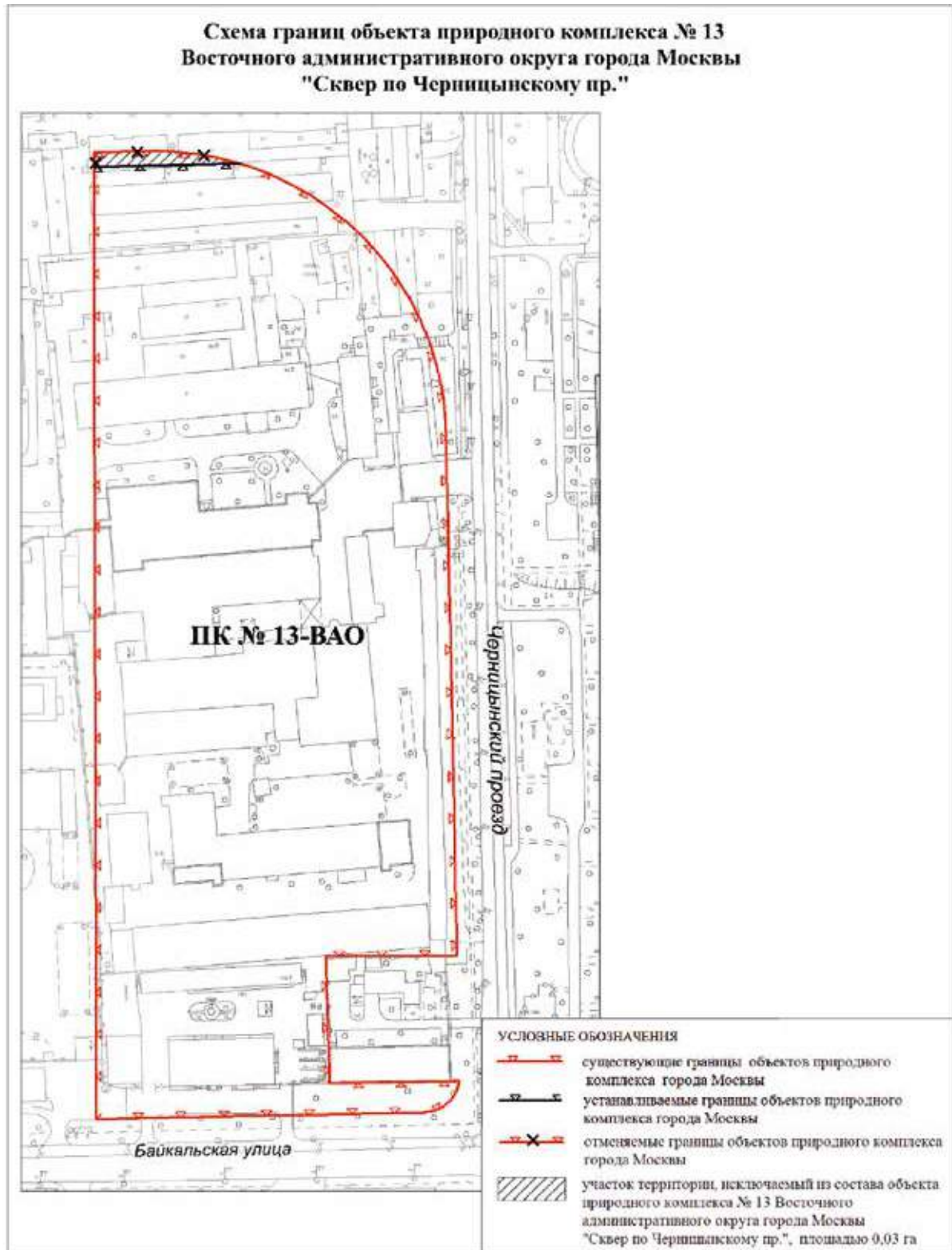
-  существующие границы объектов природного комплекса города Москвы
-  устанавливаемые границы объектов природного комплекса города Москвы
-  отменяемые границы объектов природного комплекса города Москвы
-  участки территории, исключаемые из состава объекта природного комплекса № 10 Восточного административного округа города Москвы "Бульвар (проектный) над долиной реки Сосенки от Уральской ул. до Открытого шоссе, от МКАД до Хабаровской ул.", общей площадью 2,2 га



УСЛОВНЫЕ ОБОЗНАЧЕНИЯ

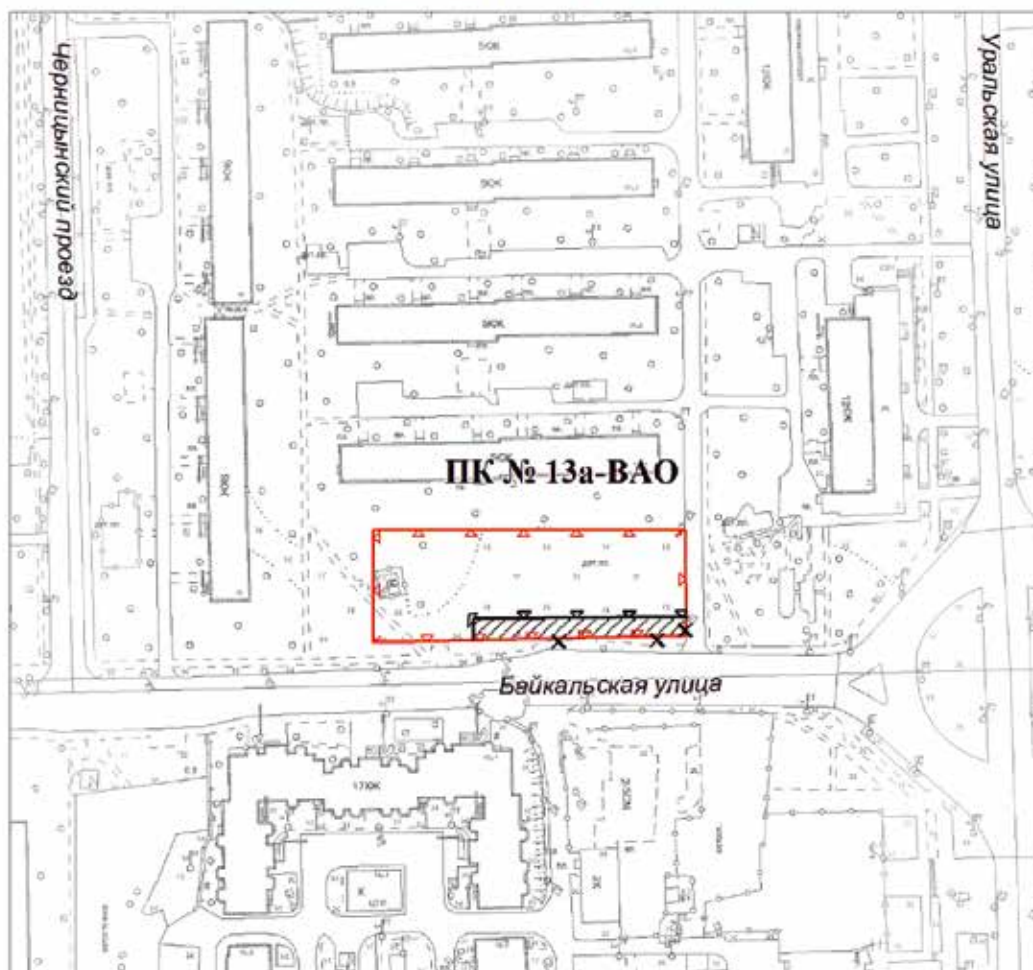
- 
 существующие границы объектов природного комплекса города Москвы
- 
 устанавливаемые границы объектов природного комплекса города Москвы
- 
 отменяемые границы объектов природного комплекса города Москвы
- 
 участки территории, исключаемые из состава объекта природного комплекса № 10 Восточного административного округа города Москвы "Бульвар (проектный) над долиной реки Сосенки от Уральской ул. до Открытого шоссе, от МКАД до Хабаровской ул.", общей площадью 2,2 га

Приложение 3
к постановлению Правительства Москвы
от 26 декабря 2023 г. № 2682-ПП



Приложение 4
к постановлению Правительства Москвы
от 26 декабря 2023 г. № 2682-ПП

Схема границ объекта природного комплекса № 13а
Восточного административного округа города Москвы
"Озелененная территория по Байкальской улице"



УСЛОВНЫЕ ОБОЗНАЧЕНИЯ





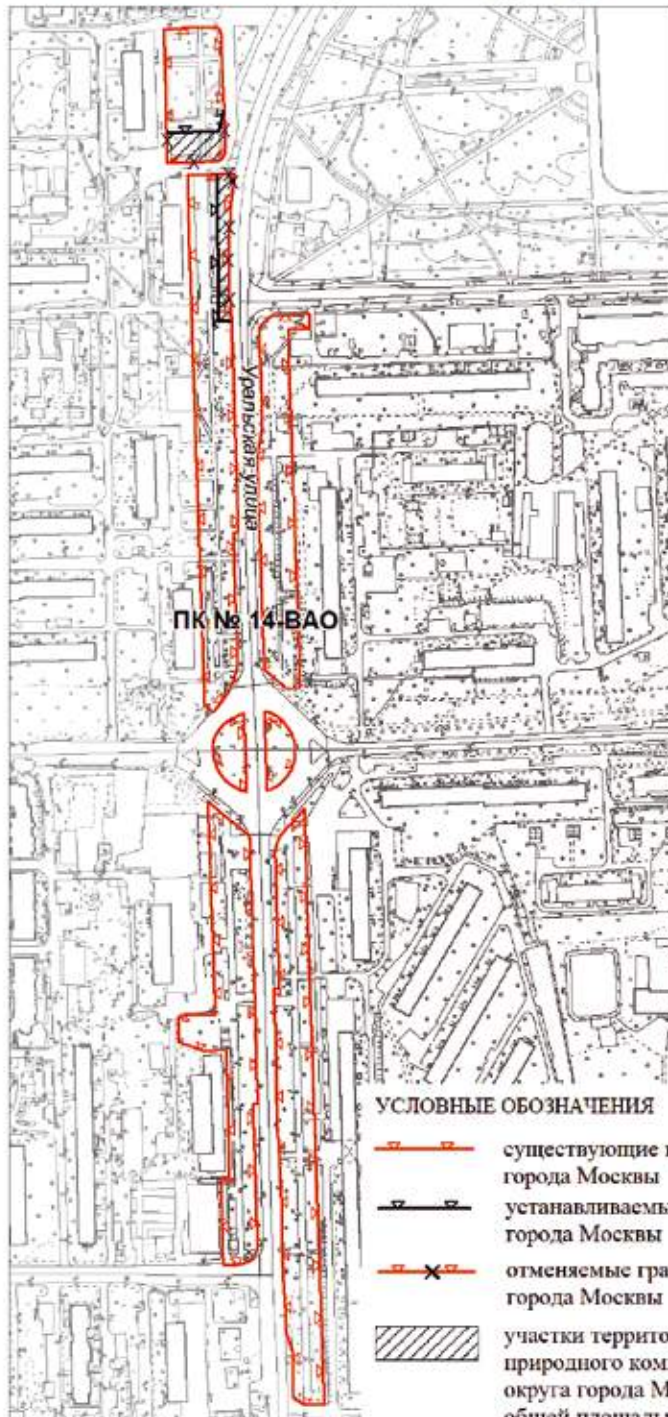




-  существующие границы объектов природного комплекса города Москвы
-  устанавливаемые границы объектов природного комплекса города Москвы
-  отменяемые границы объектов природного комплекса города Москвы
-  участок территории, исключаемый из состава объекта природного комплекса № 13а Восточного административного округа города Москвы "Озелененная территория по Байкальской улице", площадью 0,05 га

Схема границ объекта природного комплекса № 14
Восточного административного округа города Москвы "Бульвар по Уральской ул."

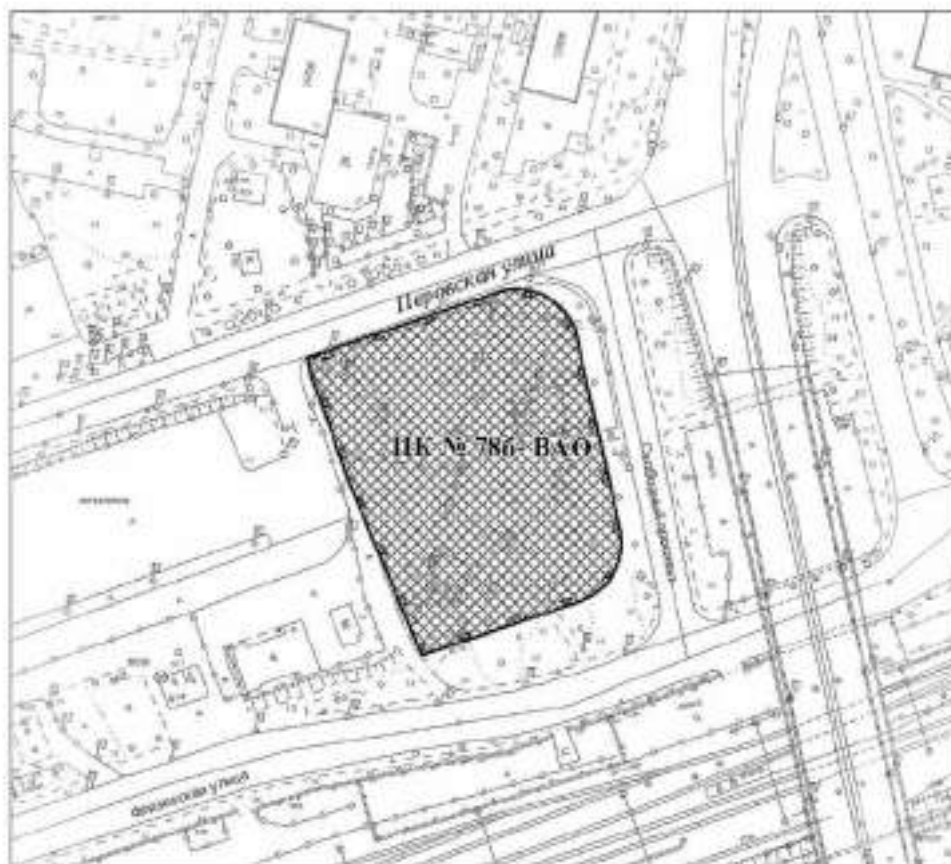


УСЛОВНЫЕ ОБОЗНАЧЕНИЯ

-  существующие границы объектов природного комплекса города Москвы
-  устанавливаемые границы объектов природного комплекса города Москвы
-  отменяемые границы объектов природного комплекса города Москвы
-  участки территории, исключаемые из состава объекта природного комплекса № 14 Восточного административного округа города Москвы "Бульвар по Уральской ул.", общей площадью 0,2 га

Приложение 6
к постановлению Правительства Москвы
от 26 декабря 2023 г. № 2682-ПП

Схема границ объекта природного комплекса № 786
Восточного административного округа города Москвы
"Сквер на пересечении Перовской улицы и Новогиреевского путепровода"



УСЛОВНЫЕ ОБОЗНАЧЕНИЯ

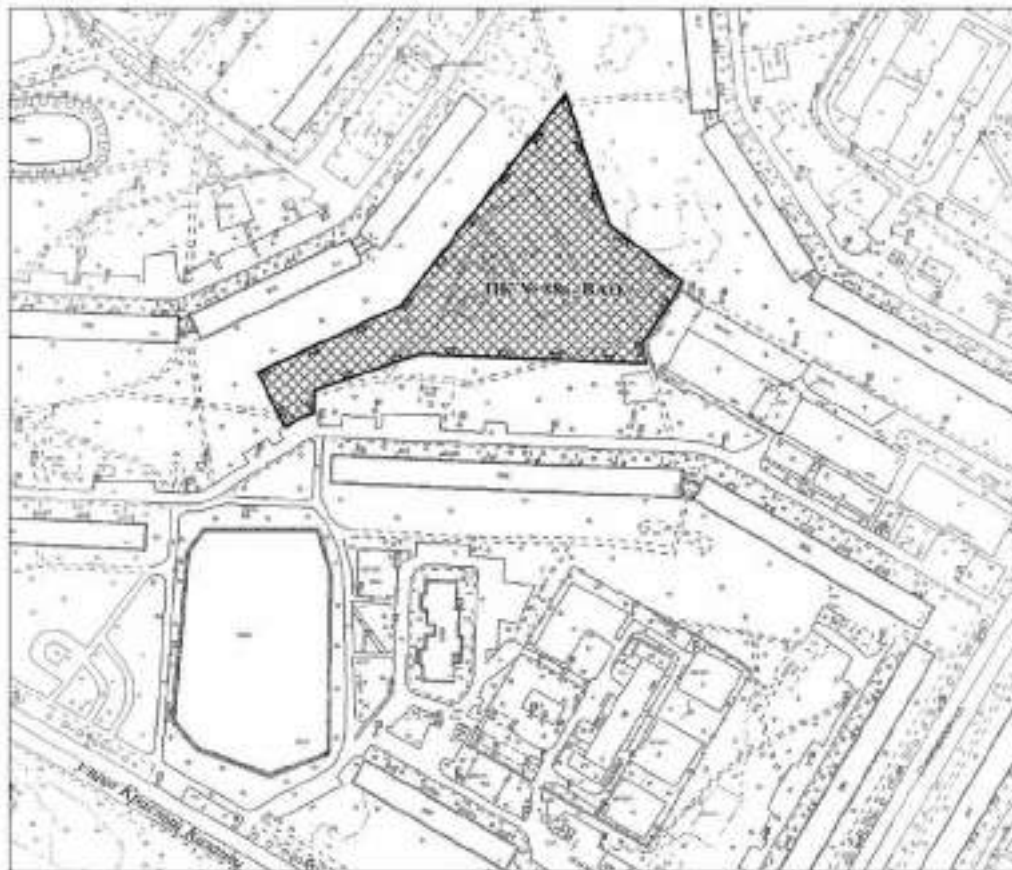


устанавливаемые границы объекта природного комплекса города Москвы





участок территории, включаемый в состав объекта природного комплекса № 786 Восточного административного округа города Москвы "Сквер на пересечении Перовской улицы и Новогиреевского путепровода", площадью 0,84 га

**Схема границ объекта природного комплекса № 88а
Восточного административного округа города Москвы
"Озелененная территория по улице Красный Казанец, владение 3"**

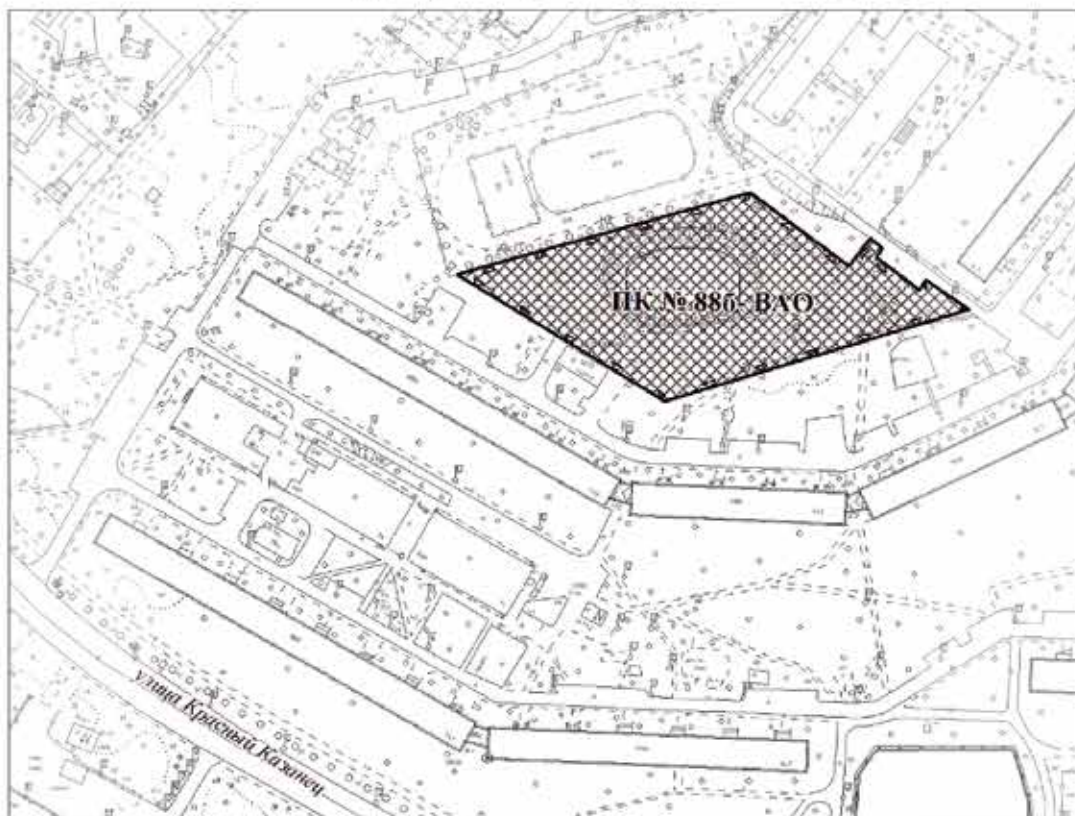


УСЛОВНЫЕ ОБОЗНАЧЕНИЯ

-  устанавливаемые границы объекта природного комплекса города Москвы
-  участок территории, включаемый в состав объекта природного комплекса № 88а Восточного административного округа города Москвы "Озелененная территория по улице Красный Казанец, владение 3", площадью 1,03 га

Приложение 8
к постановлению Правительства Москвы
от 26 декабря 2023 г. № 2682-ПП

Схема границ объекта природного комплекса № 886
Восточного административного округа города Москвы
"Озелененная территория по улице Красный Казанец, владение 3"



УСЛОВНЫЕ ОБОЗНАЧЕНИЯ

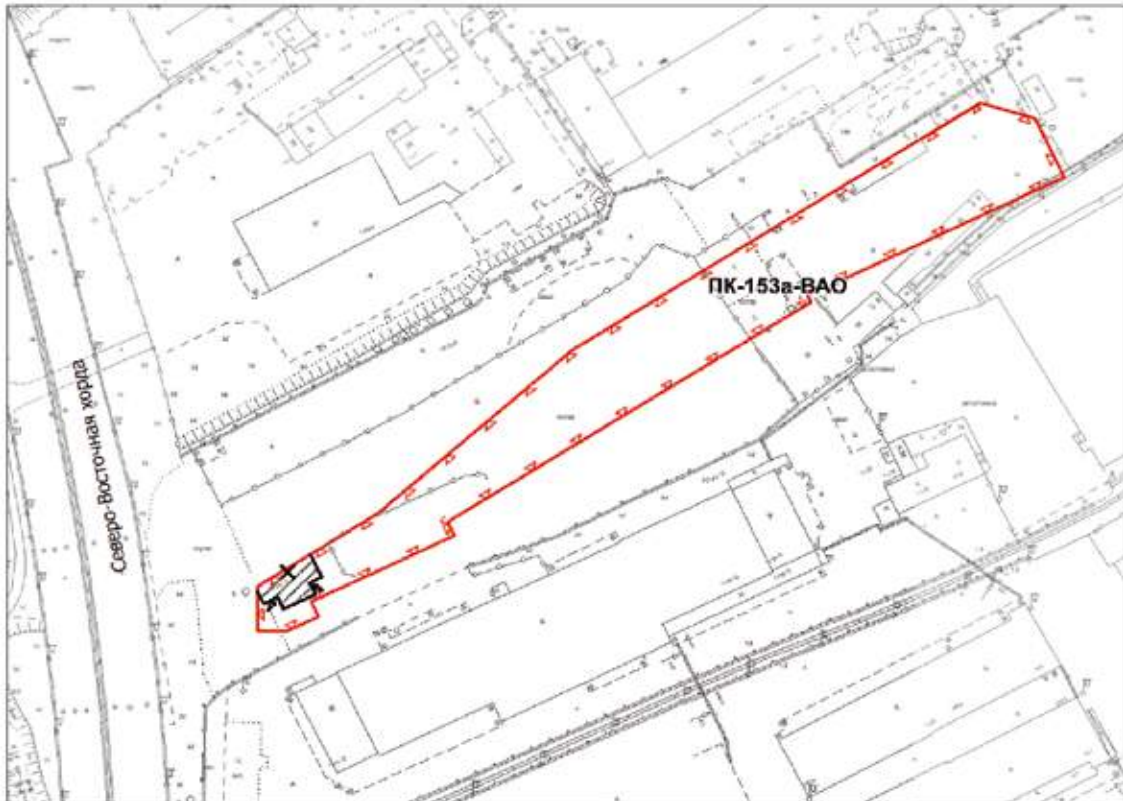


устанавливаемые границы объекта природного комплекса
города Москвы







участок территории, включаемый в состав объекта
природного комплекса № 886 Восточного административного
округа города Москвы "Озелененная территория по улице
Красный Казанец, владение 3", площадью 0,81 га

**Схема границ объекта природного комплекса № 153а
Восточного административного округа города Москвы
"Бульвар вдоль 2-го Иртышского проезда"**



УСЛОВНЫЕ ОБОЗНАЧЕНИЯ

-  существующие границы объектов природного комплекса города Москвы
-  устанавливаемые границы объектов природного комплекса города Москвы
-  отменяемые границы объектов природного комплекса города Москвы
-  участок территории, исключаемый из состава объекта природного комплекса № 153а Восточного административного округа города Москвы "Бульвар вдоль 2-го Иртышского проезда", площадью 0,03 га

Приложение 10
к постановлению Правительства Москвы
от 26 декабря 2023 г. № 2682-ПП

**Схема границ объекта природного комплекса № 1536
Восточного административного округа города Москвы
"Сквер по 2-му Иртышскому проезду"**



УСЛОВНЫЕ ОБОЗНАЧЕНИЯ





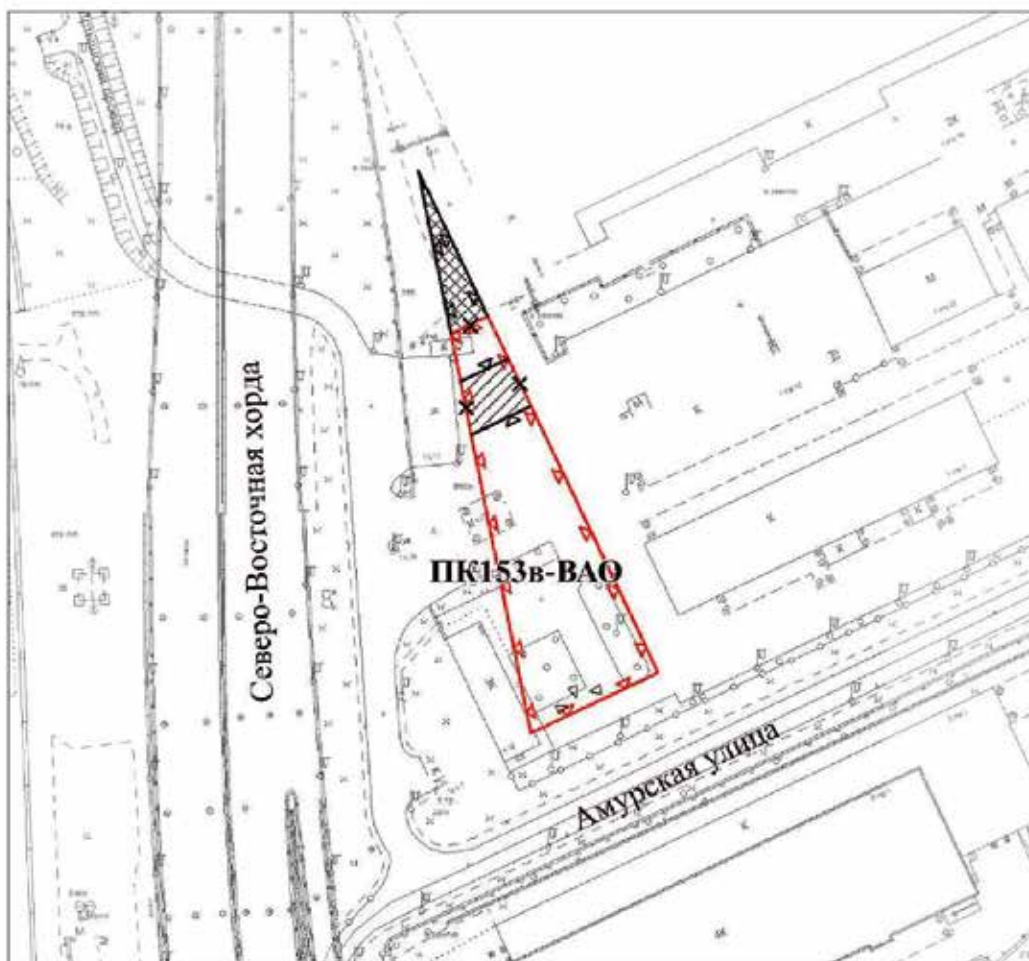




-  существующие границы объектов природного комплекса города Москвы
-  устанавливаемые границы объектов природного комплекса города Москвы
-  отменяемые границы объектов природного комплекса города Москвы
-  участок территории, исключаемый из состава объекта природного комплекса № 1536 Восточного административного округа города Москвы "Сквер по 2-му Иртышскому проезду", площадью 0,15 га

Схема границ объекта природного комплекса № 153в
Восточного административного округа города Москвы
"Сквер по Амурской улице"



УСЛОВНЫЕ ОБОЗНАЧЕНИЯ

-  существующие границы объектов природного комплекса города Москвы
-  устанавливаемые границы объектов природного комплекса города Москвы
-  отменяемые границы объектов природного комплекса города Москвы
-  участок территории, исключаемый из состава объекта природного комплекса № 153в Восточного административного округа города Москвы "Сквер по Амурской улице", площадью 0,03 га
-  участок территории, включаемый в состав объекта природного комплекса № 153в Восточного административного округа города Москвы "Сквер по Амурской улице", площадью 0,03 га

Приложение 12
к постановлению Правительства Москвы
от 26 декабря 2023 г. № 2682-ПП

Внесение изменений в приложение 1 к постановлению Правительства Москвы от 19 января 1999 г. № 38

**ПЕРЕЧЕНЬ ТЕРРИТОРИЙ ПРИРОДНОГО КОМПЛЕКСА Г. МОСКВЫ
(кроме особо охраняемых природных территорий и объектов Природного комплекса
Центрального административного округа)**

№ объекта	Наименование объекта Природного комплекса	Режим регулирования градостроительной деятельности	Площадь**, га
1	2	3	4
ВОСТОЧНЫЙ АО			
10	Бульвар (проектный) над долиной реки Сосенки от Уральской ул. до Открытого шоссе, от МКАД до Хабаровской ул.	Озелененная территория общего пользования	16,49
13	Сквер по Черницынскому пр.	Озелененная территория общего пользования	5,29
13a	Озелененная территория по Байкальской улице	Озелененная территория общего пользования	0,33
14	Бульвар по Уральской ул.	Озелененная территория общего пользования	4,15
78б	Сквер на пересечении Перовской улицы и Новогиреевского путепровода	Озелененная территория общего пользования	0,84
88a	Озелененная территория по улице Красный Казанец, владение 3	Озелененная территория общего пользования	1,03
88б	Озелененная территория по улице Красный Казанец, владение 3	Озелененная территория общего пользования	0,81
153a	Бульвар вдоль 2-го Иртышского проезда	Озелененная территория общего пользования	1,06
153б	Сквер по 2-му Иртышскому проезду	Озелененная территория общего пользования	0,32

О внесении изменений в правовые акты города Москвы и объекте природного комплекса Западного административного округа города Москвы

Постановление Правительства Москвы от 26 декабря 2023 года № 2684-ПП

В соответствии с Градостроительным кодексом Российской Федерации, Законом города Москвы от 25 июня 2008 г. № 28 «Градостроительный кодекс города Москвы» **Правительство Москвы постановляет:**

1. Внести изменение в постановление Правительства Москвы от 20 июля 2020 г. № 998-ПП «Об особо охраняемой природной территории регионального значения

«Ландшафтный заказник «Долина реки Раменки» (в редакции постановления Правительства Москвы от 31 октября 2023 г. № 2098-ПП), изложив в абзаце втором графы 3 пункта 2.9 раздела 2 приложения 2 к Положению приложения 2 к постановлению дефис «– возведение объектов капитального строительства;» в следующей редакции:

«– возведение объектов капитального строительства без утвержденного проекта планировки территории»;

2. Внести изменения в постановление Правительства Москвы от 29 декабря 2018 г. № 1717-ПП «Об утверждении проекта планировки территории, ограниченной улицей Лобачевского, Киевским направлением Московской железной дороги, Мичуринским проспектом и рекой Раменкой»:

2.1. В пункте 7 постановления слова «Хуснулина М.Ш.» заменить словами «Бочкарева А.Ю.».

2.2. В абзаце первом раздела 1 приложения 1 к постановлению слова «района Раменки» заменить словами «районов Раменки и Очаково-Матвеевское».

2.3. В подпункте 9 абзаца четвертого раздела 1 приложения 1 к постановлению слова «8,22 тыс.кв.м (участки № 21, 23, 24, 29)» заменить словами «6,61 тыс.кв.м (участки № 21, 24, 29, 124, 126)».

2.4. Подпункт 10 абзаца четвертого раздела 1 приложения 1 к постановлению признать утратившим силу.

2.5. В дефисе первом абзаца седьмого раздела 1 приложения 1 к постановлению слова «реконструкция и» исключить.

2.6. Дефис второй абзаца седьмого раздела 1 приложения 1 к постановлению после слов «улично-дорожной сети» дополнить словами «в створе проектируемого проезда № 739».

2.7. Дефис четвертый абзаца седьмого раздела 1 приложения 1 к постановлению после слов «улично-дорожной сети» дополнить словами «в створе проектируемого проезда № 1323».

2.8. В дефисе шестом абзаца седьмого раздела 1 приложения 1 к постановлению слова «участки № 58, 64, 65, 66, 67, 70» заменить словами «участки № 64, 65, 66, 67, 70».

2.9. Дефис девятый абзаца седьмого раздела 1 приложения 1 к постановлению после слов «улично-дорожной сети» дополнить словами «в створе проектируемого проезда № 1324а».

2.10. Дефисы третий, пятый, десятый абзаца седьмого раздела 1 приложения 1 к постановлению признать утратившими силу.

2.11. Абзац седьмой раздела 1 приложения 1 к постановлению дополнить дефисами в следующей редакции:

«– строительство участка улично-дорожной сети в створе проектируемого проезда № 6094а до проектируемого проезда № 1608 с устройством двух мостовых сооружений через реку Раменку и двух проездов для обслуживания опор до четырех полос движения с переменной шириной в красных линиях (участки № 92, 92.1);

– строительство участка улично-дорожной сети в створе проектируемого проезда № 1324 с обустройством разворота под мостовым сооружением до четырех полос движения с переменной шириной в красных линиях (участок № 62);

– строительство участка улично-дорожной сети в створе проектируемого проезда № 3631 с обустройством съездов на проспект Генерала Дорохова и подъезда к земельному участку по адресу: улица Лобачевского, домостроение 136 до четырех полос движения с переменной шириной в красных линиях (участок № 55);

– строительство участка улично-дорожной сети в створе проектируемого проезда № 739 от проектируемого

проезда № 1324 до проектируемого проезда № 3631 до четырех полос движения с переменной шириной в красных линиях (участок № 61.1);

– строительство участка улично-дорожной сети в створе проектируемого проезда № 739 на примыкании к улице Лобачевского с обустройством съезда на автомобильную заправочную станцию до четырех полос движения с переменной шириной в красных линиях (участки № 61.2, 61.3);

– реконструкция улично-дорожной сети в створе проектируемого проезда № 3631 от бокового съезда с улицы Лобачевского до проектируемого проезда № 1323 вдоль Киевского направления Московской железной дороги с обустройством разворота НППТ до четырех полос движения с переменной шириной в красных линиях (участок № 59.1);

– строительство участка улично-дорожной сети от Раменского бульвара до Винницкой улицы вдоль проектируемой застройки в две полосы движения, шириной в красных линиях – 25 м (участок № 123);

– строительство участка улично-дорожной сети в створе проектируемого проезда № 739а в две полосы движения, шириной в красных линиях – 12 м (участок № 138);

– строительство участка улично-дорожной сети от проектируемого мостового сооружения № 1 до проспекта Генерала Дорохова в две полосы движения с переменной шириной в красных линиях (участок № 56.1);

– реконструкция улично-дорожной сети в створе проектируемого проезда № 1322а от проектируемого проезда № 3631 до проектируемого проезда № 1322 в две полосы движения с переменной шириной в красных линиях (участок № 58);

– продление внеуличного пешеходного перехода через проектируемый проезд № 3631 (участок № 59.1);

– устройство остановочных пунктов наземного городского пассажирского транспорта;

– устройство светофорных объектов;

– устройство вызывных светофоров на наземных пешеходных переходах.»

2.12. Абзац пятый раздела 1 приложения 1 к постановлению изложить в следующей редакции:

«Проектом планировки территории предусматриваются следующие мероприятия по инженерному обеспечению территории:

– перекладка водопроводных сетей $D=100, 300, 355, 400$ мм;

– перекладка самотечных канализационных сетей $2D=110, 200, 400, 1000$ мм;

– перекладка напорных канализационных сетей $2D=110$ мм, $D=1400$ мм;

– прокладка сети дождевой канализации $D=150, 400, 500, 600, 800, 1000, 1200, 1400$ мм;

– прокладка водопропускной трубы монолитной $V_{\text{H}}=7100 \times 3150$ мм;

– строительство очистного сооружения дождевой канализации;

– перекладка сети дождевой канализации $D=400, 500, 800, 1000$ мм;

– перекладка сетей теплоснабжения $2D=400$ мм, $2D=300$ мм, $2D=200$ мм, $2D=100$ мм, $2D=80$ мм, $2D=50$ мм;

– перекладка газопровода среднего давления $D=200$ мм, $D=300$ мм, $D=1000$ мм;

- сохранность газопровода высокого давления Д=1000 мм;
- сохранность газопровода среднего давления Д=63 мм, Д=600 мм;
- прокладка кабелей антикоррозионной защиты АВБШв-3х6, АВБШв-4х16;
- прокладка кабельных линий напряжением 0,4–20 кВ;
- переустройство кабельных линий напряжением 0,4–20 кВ;
- закрытые переходы для переустройства кабельных линий;
- переустройство кабельных линий КВЛ 110 кВ «ТЭЦ-12 – МГУ I, II цепь»;
- переустройство кабельных линий напряжением 220 кВ;
- переустройство трансформаторной подстанции;
- переустройство воздушных линий напряжением 110 кВ;
- переустройство опор ВЛ напряжением 110 кВ;
- строительство опор ВЛ напряжением 110 кВ;
- сохранность кабельных линий напряжением 110 и 220 кВ;
- сохранность воздушных линий напряжением 110 и 220 кВ;
- переустройство сетей освещения;
- прокладка сетей освещения;
- переустройство вентиляционных шахт кабельного коллектора;
- перекладка телефонной канализации 1–24-отверстной;
- строительство телефонной канализации 2–8-отверстной;
- проведение мероприятий по сохранности и реконструкции существующих инженерных коммуникаций.».

2.13. Абзац десятый раздела 1 приложения 1 к постановлению дополнить предложением в следующей редакции: «Для реализации планировочных решений необходимо обеспечить вынос и переустройство вентиляционных шахт и электрощитовой объекта «06-017 подстанция 220 кВ «Матвеевская» (Давыдовская) с заходами (кабельный коллектор) 1, 3 пусковые комплексы, Винницкая ул., около д. 7.».

2.14. В абзаце двенадцатом раздела 1 приложения 1 к постановлению второе предложение исключить.

2.15. Раздел 1 приложения 1 к постановлению дополнить абзацем в следующей редакции:

«При проведении работ предусмотрены мероприятия, направленные на сохранность (при необходимости переустройство) и эксплуатационную надежность существующих инженерных коммуникаций, попадающих в зону проведения работ. Параметры объектов инженерной инфраструктуры уточняются на последующих стадиях проектирования.».

2.16. Строки с номерами участка на плане 3, 4.2, 7, 11, 17, 20, 21, 26, 27, 28, 30, 35, 36, 38, 41, 42, 46, 47, 50, 55, 56, 58, 59, 60, 61, 62, 64, 65, 74, 82, 120 раздела 2 приложения 1 к постановлению признать утратившими силу.

2.17. Приложение 1 к постановлению дополнить разделом 2(1) в редакции согласно приложению 1 к настоящему постановлению.

2.18. Строки с номерами участка на плане 3, 4.2, 7, 11, 17, 20, 21, 26, 27, 28, 30, 35, 36, 38, 41, 42, 46, 47, 50, 55, 56, 58, 59, 60, 61, 62, 64, 65, 74, 82, 120 раздела 3 приложения 1 к постановлению признать утратившими силу.

2.19. Приложение 1 к постановлению дополнить разделом 3(1) в редакции согласно приложению 2 к настоящему постановлению.

2.20. Пункты 3.1, 3.2, 3.4, 3.5, 3.7, 3.8, 3.9, 4 раздела 4 приложения 1 к постановлению признать утратившими силу.

2.21. Приложение 1 к постановлению дополнить разделом 4(1) в редакции согласно приложению 3 к настоящему постановлению.

2.22. Приложение 1 к постановлению дополнить планом «План красных линий» (1)» в редакции согласно приложению 4 к настоящему постановлению.

2.23. Приложение 1 к постановлению дополнить планом «Функционально-планировочная организация территории» (1)» и планом «Границы зон планируемого размещения объектов» (1)» в редакции согласно приложению 5 к настоящему постановлению.

2.24. Приложение 1 к постановлению дополнить планом «Межевание территории» (1)» в редакции согласно приложению 6 к настоящему постановлению.

3. Изменить границы объекта природного комплекса № 120 Западного административного округа города Москвы «Долина р. Раменки от пр. пр. № 5233 до границы заказника «Долина р. Сетуни», исключив из его состава участки территории общей площадью 0,50 га и включив в его состав участок территории площадью 0,50 га, согласно приложению 7 к настоящему постановлению.

4. Внести изменение в постановление Правительства Москвы от 19 января 1999 г. № 38 «О проектных предложениях по установлению границ Природного комплекса с их описанием и закреплением актами красных линий» (в редакции постановления Правительства Москвы от 29 декабря 2018 г. № 1717-ПП), изложив пункт 120 раздела «Западный АО» приложения 1 к постановлению в редакции согласно приложению 8 к настоящему постановлению.

5. Контроль за выполнением настоящего постановления возложить на заместителя Мэра Москвы в Правительстве Москвы по вопросам градостроительной политики и строительства Бочкарева А.Ю.

Мэр Москвы **С.С.Собянин**

Приложение 1
к постановлению Правительства Москвы
от 26 декабря 2023 г. № 2684-ПП

Внесение изменения в приложение 1 к постановлению Правительства Москвы от 29 декабря 2018 г. № 1717-ПП

2(1). Таблица «Участки территории (зоны) планируемого размещения объектов» (1)
к плану «Функционально-планировочная организация территории» (1) и к плану «Границы зон планируемого размещения объектов» (1)

№ участка на плане	№ объекта на плане	Виды разрешенного использования земельных участков и объектов капитального строительства	Площадь участка, га	Пределыные параметры участка			Наименование объекта	Показатели объекта			
				Плотность застройки, тыс.кв.м	Высота, м	Застроенность, %		Суммарная площадь помещений в торговых помещениях	Использование подпольного пространства	Лестничные, приобъектные наземные автостоянки, машино-мест	Проездная, проездная
1	-	12.01 – размещение объектов улично-дорожной сети: автомобильных дорог, трамвайных путей и пешеходных тротуаров и границах населенных пунктов, пешеходных переходов, бульваров, площадей, проездов, велодорожек и объектов велоинфраструктуры и инженерной инфраструктуры; размещение придорожных стоянок (парковок) транспортных средств в границах городских улиц и дорог; за исключением предусмотренных надземных развязочных сооружений с водными 2.7.1., 4.9.	1,46	0	0	0	8	9	10	11	12

1	2	3	4	5	6	7	8	9	10	11	12
		<p>7.2.3. а также некапитальных сооружений, предназначенных для охраны транспортных средств.</p> <p>12.0.2 – размещение дежурных, телерадиокабелей, планировочных, конструктивных устройств, элементов озеленения, различных видов оборудования и оформления, малых архитектурных форм, некапитальных нестационарных строений и сооружений, анформационных щитов и указателей, промпонемей как составных частей благоустройства территории, общественных туалетов</p>	0,72	45,1	163,5	-	Высотный градостроительный комплекс с административными офисными помещениями в подземном гараже	31,99	Технические помещения, гараж		
4.2	4.2.1	<p>2.6 – размещение многоквартирных домов этажность девять этажей и выше; благоустройство и озеленение придомовых территорий; обустройство спортивных и детских площадок, хозяйственных площадок и площадок для отдыха; размещение подземных гаражей и автостоянок; размещение объектов обслуживания жилой застройки во встроенных, пристроенных и пристроено-присоединенных помещениях многоквартирного дома, в отдельных помещениях дома, если площадь таких помещений в многоквартирном доме не составляет более 15 процентов от общей площади дома.</p> <p>2.7.1 – размещение отдельно стоящих и пристроенных гаражей, в том числе подземных, предназначенных для хранения автотранспорта, в том числе</p> <p>с разделением на машино-места, за исключением гаражей, размещение которых предусмотрено содержанием видов разрешенного использования с кодами 2.7.2, 4.9.</p> <p>2.7 – размещение объектов капитального строительства, размещение которых предусмотрено видами разрешенного использования с кодами 3.1, 3.2, 3.3, 3.4, 3.4.1, 3.5.1, 3.6, 3.7, 3.10.1, 4.1, 4.3, 4.4, 4.6, 5.1.2, 5.1.3, если их размещение необходимо для обслуживания жилой застройки, а также сыгано с проектами граждан, не причиняет вреда окружающей среде и санитарному благополучию, не нарушает права жителей, не требует установления санитарной зоны.</p>									Количество машино-мест в соответствии с действующими нормативами. Приспособление под укрытие на 3 600 мест для обеспечения защиты населения

1	2	3	4	5	6	7	8	9	10	11	12
		<p>для автомобилей сотрудников и посетителей торгового центра.</p> <p>4.3 – размещение объектов капитального строительства, сооружений, предназначенных для организации лоточной или временной торговли (ярмарка, рынок, базар), с учетом того, что каждое из торговых мест не располагается торговой площадью более 200 кв.м; размещение гаражей и (или) стоянок.</p> <p>4.4 – размещение объектов капитального строительства, предназначенных для продажи товаров, торговая площадь которых составляет до 5 000 кв.м.</p> <p>4.5 – размещение объектов капитального строительства, предназначенных для размещения организаций, оказывающих банковские и страховые услуги.</p> <p>4.6 – размещение объектов капитального строительства в целях устройства мест общественного питания (рестораны, кафе, столовые, закусочные, бары).</p> <p>4.8.1 – размещение зданий и сооружений, предназначенных для организации развлекательных мероприятий, публичных, для размещения дискотек и танцевальных площадок, ночных клубов, пивоварен, боулинга, игровых автоматов и т.п., игровых автоматов (кроме игрового оборудования, используемого для проведения азартных игр), игровых площадок.</p> <p>4.8.2 – размещение зданий и сооружений, предназначенных для размещения букмекерских контор, тотализаторов, их пунктов приема ставок или игровых зон.</p> <p>4.9 – размещение лоточных или временных гаражей, стоянок для хранения служебного автотранспорта, используемого в целях оказания разрешенного использования с кодами 3.0, 4.0, а также для стоянки и хранения транспортных средств бюджета пользователя, в том числе в депо.</p>									

1	2	3	4	5	6	7	8	9	10	11	12
		<p>ведущей и инженерной инфраструктуры; размещение придомовых стоянок (парковок) транспортные средства в границах городских улиц и дорог; за исключением предусмотренных видами разрешенного использования с кодами 2.7.1., 4.9, 7.2.3, а также некапитальных сооружений, предназначенных для охраны транспортных средств.</p> <p>12.0.2 – размещение декоративных, технических, планировочных, конструктивных устройств, элементов озеленения, различных видов оборудования и оформления, малых архитектурных форм, некапитальных нестационарных строений и сооружений, информационных знаков и указателей, применяемых как составные части благоустройства территории, общественных туалетов</p>	1,1,3	-	92,5	-	<p>Многоквартирные жилые дома со встроенными пристроенными нежилыми помещениями с подземным гаражом</p>	51,36	Технические помещения, гараж		
7	7.1	<p>2.6 – размещение многоквартирных домов этажность девять этажей и выше; благоустройство и озеленение придомовых территорий; обустройство спортивных и детских площадок, хозяйственных площадок и площадок для отдыха; размещение подземных гаражей и автостоянок; размещение объектов обслуживания жилой застройки во встроенных, пристроенных и встроенно-пристроенных помещениях многоквартирного дома, в отдельных помещениях дома, если площадь таких помещений в многоквартирном доме не составляет более 15 процентов от общей площади дома.</p> <p>2.7.1 – размещение отдельных стоянок и пристроенных гаражей, в том числе подземных, предназначенных для хранения автотранспорта, в том числе с разделением на машино-места, за исключением гаражей, размещение которых предусмотрено содержанием видов разрешенного использования с кодами 2.7.2, 4.9.</p> <p>2.7 – размещение объектов капитального строительства, размещение которых предусмотрено видами разрешенного использования с кодами 3.1, 3.2, 3.3, 3.4, 3.4.1, 3.5.1, 3.6, 3.7, 3.10.1, 4.1, 4.3, 4.4, 4.6, 5.1.2, 5.1.3, если их размещение необходимо</p>						47,10		<p>Емкость подземного гаража – 324 машино-места, в соответствии с действующими нормативами.</p> <p>Установка sireны оповещения на крыше здания</p>	

1	2	3	4	5	6	7	8	9	10	11	12
		<p>для обслуживания жилой застройки, а также связано с проживанием граждан, не причисляет вреда окружающей среде и санитарному благополучию, не нарушает права жителей, не требует установления санитарной зоны.</p> <p>3.1.1 – размещение линий и сооружений, обеспечивающих поставку воды, тепла, электричества, газа, отвод канализационных стоков, очистку и утилизацию объектов недовольности (котельных, водозаборов, очистных сооружений, насосных станций, водопроводов, линий электропередачи, трансформаторных подстанций, газопроводов, линий связи, телефонных станций, канализаций, столбов, гаражей и мастерских, для обслуживания уборочной и аварийной техники, сооружений, необходимых для сбора и плавления снега).</p> <p>3.5.1 – размещение объектов капитального строительства, предназначенных для просвещения дошкольного, начального и среднего общего образования (детские ясли, детские сады, школы, лицея, гимназии, художественные, музыкальные школы, образовательные кружки и иные организации, осуществляющие деятельность по воспитанию, образованию и просвещению), в том числе зданий, спортивных сооружений, предназначенных для занятия обучающихся физической культурой и спортом.</p> <p>4.1 – размещение объектов капитального строительства с целью размещения объектов управленческой деятельности, не связанной с государственным или муниципальным управлением и оказанием услуг, а также с целью обеспечения совершения сделок, не требующих передачи товара в момент их совершения между организациями, в том числе биржевая деятельность (за исключением банковской и страховой деятельности).</p> <p>4.2 – размещение объектов капитального строительства общей площадью свыше 5 000 кв. м с целью размещения одной или нескольких</p>									

1	2	3	4	5	6	7	8	9	10	11	12
		12.0.1 – размещение объектов улично-дорожной сети: автомобильных дорог, трамвайных путей и пешеходных тротуаров в границах населенных пунктов, пешеходных переходов, бульваров, площадей, проездов, велосодорожек и объектов велосипедной и инженерной инфраструктуры; размещение придорожных стоянок (парковок) транспортных средств в границах городских улиц и дорог, за исключением предусмотренных иными разделами настоящего свода правил (в разделах 7.2.3, а также некапитальных сооружений); 12.0.2 – размещение девятиэтажных, десятиэтажных, пятнадцатиэтажных, конструктивных устройств, элементов озеленения, различных видов оборудования и оформления, малых архитектурных форм, некапитальных нестационарных сооружений и сооружений, информационных щитов и указателей, применяемых как составные части благоустройства территории, общественных туалетов									
11	11.1	3.5.1 – размещение объектов капитального строительства, предназначенных для просвещения дошкольного, начального и среднего общего образования (детские ясли, детские сады, школы, лицей, гимназии, художественные, музыкальные школы, образовательные кружки и иные организации, осуществляющие деятельность по воспитанию, образованию и просвещению), в том числе зданий, спортивно-оздоровительных, предназначенных для занятия обучающихся физической культурой и спортом	4,01	-	35	-	Образовательный центр на 2 050 мест (школа на 1 700 мест, дошкольная образовательная организация на 350 мест)	32,16	Технические помещения	31	1 500 мест
17	17.1	2.6 – размещение многоквартирных домов (этажность, девять этажей и выше), благоустройство и озеленение придомовых территорий, обустройство спортивных и детских площадок, хозяйственных площадок и площадок для отдыха; размещение подлестных гаражей и автостоянок; размещение объектов обслуживания жилой застройки во встроеной, пристроенных и встроено-	0,31	-	92,5	-	Многофункциональный общественный комплекс	20,12	Технические помещения, гараж		Количество машино-мест – в соответствии с действующими нормативами. Приоритетное парковочное пространство на

1	2	3	4	5	6	7	8	9	10	11	12
		<p>примуренных помещений многоквартирного дома, в отдельных помещениях дома, если площадь таких помещений в многоквартирном доме не составляет более 15 процентов от общей площади дома.</p> <p>2.7.1 – размещение отдельных стоянков и примуренных гаражей, в том числе подземных, предназначенных для хранения автотранспорта, в том числе:</p> <p>с размещением на машино-места, за исключением гаражей, размещение которых предусмотрено содержанием в виде разрешенного использования с подлами 2.7.2, 4.9.</p> <p>2.7 – размещение объектов капитального строительства, размещение которых предусмотрено видами разрешенного использования с подлами 3.1, 3.2, 3.3, 3.4, 3.4.1, 3.5.1, 3.6, 3.7, 3.10.1, 4.1, 4.3, 4.4, 4.6, 5.1.2, 5.1.3, если их размещение необходимо для обслуживания жилой застройки, а также связано с проживанием граждан, не причиняет вред окружающей среде и санитарному благополучию, не нарушает права жителей, не требует установления санитарной зоны.</p> <p>3.1.1 – размещение зданий и сооружений, обеспечивающих поставку воды, тепла, электричества, газа, отвод канализационных стоков, очистку и утилизацию объектов недвижимости (котельных, колодезиев, очистных сооружений, насосных станций, водопроводов, линий электропередачи, трансформаторных подстанций, газопроводов, линий связи, телефонных станций, канализаций, стояков, гаражей и мастерских для обслуживания уборочной и аварийной техники, сооружений, необходимых для сбора и плавления снега).</p> <p>3.5.1 – размещение объектов капитального строительства, предназначенных для просвещения, дошкольного, начального и среднего общего образования (детские ясли, детские сады, школы, лицея, гимназии, художественные, музыкальные школы, образовательные кружки и иные организации, осуществляющие деятельность по воспитанию,</p>									3 000 мест для обеспечения защиты населения.

1	2	3	4	5	6	7	8	9	10	11	12
		<p>образованию и просвещению), в том числе зданий, спортивных сооружений, предназначенных для занятия обучающимися физической культурой и спортом.</p> <p>4.1 – размещение объектов капитального строительства с целью размещения объектов управленческой деятельности, не связанной с государственным или муниципальным управлением и оказанием услуг, а также с целью обеспечения совершения сделок, не требующих передачи товара в момент их совершения между организациями, в том числе биржевая деятельность (за исключением банковской и страховой деятельности).</p> <p>4.2 – размещение объектов капитального строительства общей площадью свыше 5 000 кв.м с целью размещения одной или нескольких организаций, осуществляющих продажу товаров, и (или) оказание услуг в соответствии с содержанием видов разрешенного использования с кодами 4.3, 4.6, 4.8-4.8.2, размещение гаражей и (или) стоянок для автомобилей сотрудников и посетителей торгового центра.</p> <p>4.3 – размещение объектов капитального строительства, сооружений, предназначенных для организации постоянной или временной торговли (ярмарка, рынок, базар), с учетом того, что каждое из торговых мест не превышает торговой площадью более 200 кв.м, размещение гаражей и (или) стоянок для автомобилей сотрудников и посетителей рынка.</p> <p>4.4 – размещение объектов капитального строительства, предназначенных для продажи товаров, торговая площадь которых составляет до 5 000 кв.м.</p> <p>4.5 – размещение объектов капитального строительства, предназначенных для размещения организаций, оказывающих банковские и страховые услуги.</p> <p>4.6 – размещение объектов капитального строительства в целях устройства мест</p>									

1	2	3	4	5	6	7	8	9	10	11	12
		<p>общественного питания (рестораны, кафе, столовые, закусочные, бары).</p> <p>4.8.1 – размещение зданий и сооружений, предназначенных для организации развлекательных мероприятий, путешествий, для размещения дискотек и танцевальных площадок, ночных клубов, аквапарков, бани, аквапарков и т.п., игровых автоматов (кроме игрового оборудования, используемого для проведения азартных игр), игровых площадок.</p> <p>4.8.2 – размещение зданий и сооружений, предназначенных для размещения букмекерских контор, тотализаторов, их пунктов приема ставок вне игорных зон.</p> <p>4.9 – размещение постоянных или временных гаражей, стоянок для хранения служебного автотранспорта, используемого в целях осуществления видов деятельности, предусмотренных видами разрешенного использования с кодами 3.0, 4.0, а также для стоянки и хранения транспортных средств общего пользования, в том числе в депо.</p> <p>4.10 – размещение объектов капитального строительства, сооружений, предназначенных для осуществления выставочно-ярмарочной и конгрессной деятельности, включая деятельность, необходимую для обслуживания указанных мероприятий (застройка железнодорожной платформы).</p> <p>5.1.2 – размещение спортивных клубов, спортивных залов, бассейнов, физкультурно-спортивных комплексов в зданиях и сооружениях.</p> <p>7.1.1 – размещение железнодорожных путей.</p> <p>7.1.2 – размещение зданий и сооружений, в том числе железнодорожных вокзалов и станций, а также устройств и объектов, необходимых для эксплуатации, содержания, строительства, реконструкции, ремонта инженерных и инженерных зданий, сооружений, устройств и других объектов железнодорожного транспорта, размещение погружно-разгрузочных площадок, прирельсовых складов (за исключением</p>									

1	2	3	4	5	6	7	8	9	10	11	12
		<p>спортивных и детских площадок, хозяйственных площадок и площадок для отдыха; размещение подземных гаражей и антоисютов; размещение объектов обслуживания жилой застройки во встроенных, пристроенных и встроенно-пристроенных помещениях многоквартирного дома, в отдельных помещениях дома, если площадь таких помещений в многоквартирном доме не составляет более 15 процентов от общей площади дома.</p> <p>2.7.1 – размещение отдельно стоящих и пристроенных гаражей, в том числе подземных, предназначенных для хранения автотранспорта, в том числе с размещением на машино-места, за исключением гаражей, размещение которых предусмотрено содержанием вывоз разрезленного использования с водомы 2.7.2, 4.9.</p> <p>2.7 – размещение объектов капитального строительства, размещение которых предусмотрено выданным разрешением на возведение с водомы 3.1, 3.2, 3.3, 3.4, 3.4.1, 3.5.1, 3.6, 3.7, 3.10.1, 4.1, 4.3, 4.4, 4.6, 5.1.2, 5.1.3, если их размещение необходимо для обслуживания жилой застройки, а также связано с проживанием граждан, не причиняет вреда окружающей среде и санитарному благополучию, не нарушает права жителей, не требует установления санитарной зоны.</p> <p>3.1.1 – размещение зданий и сооружений, обеспечивающих поставку воды, тепла, электричества, газа, отвод канализационных стоков, сточных и уборку объектов недвижимости (коллекторных колодезев, очистных сооружений, насосных станций, водопроводов, линий связи, телефонных станций, канализаций, стояков, гаражей и мастерских для обслуживания уборочной и аварийной техники, сооружений, необходимых для сбора и плавления снега).</p> <p>3.5.1 – размещение объектов капитального строительства, предназначенных для просвещения,</p>				комплекс с гаражом					обеспечение защиты населения

1	2	3	4	5	6	7	8	9	10	11	12
		<p>детского, дошкольного, начального и среднего общего образования (детские ясли, детские сады, школы, лицей, гимназии, художественные, музыкальные школы, образовательные кружки и ясельные организации, осуществляющие деятельность по воспитанию, образованию и просвещению), в том числе зданий, спортивных сооружений, предназначенных для занятия обучающимися физической культурой и спортом.</p> <p>4.1 – размещение объектов капитального строительства с целью размещения объектов управленческой деятельности, не связанной с государственным или муниципальным управлением и оказанием услуг, а также с целью обеспечения совершения сделок, не требующих передачи товара в момент их совершения между организациями, в том числе биржевая деятельность (за исключением банковской и страховой деятельности).</p> <p>4.2 – размещение объектов капитального строительства общей площадью свыше 5 000 кв.м с целью размещения одной или нескольких организаций, осуществляющих продажу товаров и (или) оказание услуг в соответствии с содержанием разрешенного использования с видами 4.5, 4.6, 4.8-4.8.2; размещение гаражей и (или) стоянок для автомобилей сотрудников и посетителей торгового центра.</p> <p>4.3 – размещение объектов капитального строительства, сооружений, предназначенных для организации постоянной или временной торговли (ярмарка, рынок, базар), с учетом того, что каждое из торговых мест не располагается торговой площадью более 200 кв.м; размещение гаражей и (или) стоянок для автомобилей сотрудников и посетителей рынка.</p> <p>4.4 – размещение объектов капитального строительства, предназначенных для продажи товаров, торговая площадь которых составляет до 5 000 кв.м.</p> <p>4.5 – размещение объектов капитального строительства, предназначенных для размещения</p>									

1	2	3	4	5	6	7	8	9	10	11	12
		<p>реконструкция, ремонта помещений и подземных зданий, сооружений, устройств и других объектов железнодорожного транспорта; размещение погрузово-разгрузочных площадок, прорельсовых складов (за исключением складов горюче-смазочных материалов и автозаправочных станций любых типов, а также складов, предназначенных для хранения опасных веществ и материалов, не представляющих непосредственно для обеспечения железнодорожных перевозок) и иных объектов при условии соблюдения требований безопасности движения, установленных федеральными законами.</p> <p>7.6 – размещение сооружений, необходимых для эксплуатации метрополитена, в том числе подземных путей метрополитена, посадочных ступеней, межстанционных переходов для пассажиров, электродов, вентиляционных шахт, размещение наземных сооружений иных видов внеуличного транспорта (монорельсового транспорта, подвесных канатных дорог, фуникулеров).</p> <p>12.0.1 – размещение объектов улично-дорожной сети: автомобильных дорог, трамвайных путей и пешеходных тротуаров и границах населенных пунктов, пешеходных переходов, бульваров, площадей, проездов, велосодорожек и объектов велоинфраструктуры и инженерной инфраструктуры; размещение дорожных стоек (парковок) транспортных средств в границах городских улиц и дорог, за исключением предусмотренных видами разрешенного использования с кодами 2.7.1., 4.9, 7.2.3, а также некапитальных сооружений, предназначенных для охраны транспортных средств.</p> <p>12.0.2 – размещение дежурных, технических, планировочных, конструктивных устройств, элементов озеленения, различных видов оборудования и оформления, малых архитектурных форм, некапитальных нестационарных строений и сооружений, информационных щитов и указателей,</p>									

1	2	3	4	5	6	7	8	9	10	11	12
		применяемых как составные части благоустройства территории, общественных туалетов									
21	21.1	<p>3.1 – размещение зданий и сооружений в целях обеспечения физических и юридических лиц коммунальными услугами. Содержание данного вида разрешенного использования включает в себя содержание видов разрешенного использования с кодами 3.1.1-3.1.2.</p> <p>4.1 – размещение объектов капитального строительства с целью размещения объектов управленческой деятельности, не связанной с государственным или муниципальным управлением и оказанием услуг, а также с целью обеспечения совершения сделок, не требующих передачи товара в момент их совершения между организациями, в том числе биржевая деятельность (за исключением банковской и страховой деятельности)</p>	1,26	2,7	10	-	Канализационно-ливневая станция	3,38	В соответствии с техническими требованиями	19	
28	28.1	<p>8.3 – размещение объектов капитального строительства, необходимых для подготовки и подведения в готовности органов внутренних дел, Ространснадзора и спетальных служб, и которых существует военная служба; размещение объектов гражданской обороны, за исключением объектов гражданской обороны, являющихся частями производственных зданий</p>	0,60	10	35	-	Пожарное дело	6,00	Технические помещения	33	
30	-	<p>12.0.2 – размещение декоративных, технических, планировочных, конструктивных устройств, элементов озеленения, различных видов оборудования и оформления, малых архитектурных форм, некапитальных нестационарных строений и сооружений, информационных щитов и указателей, применяемых как составные части благоустройства территории, общественных туалетов</p>	8,16	0	0	0					
35	-	<p>12.0.2 – размещение декоративных, технических, планировочных, конструктивных устройств, элементов озеленения, различных видов оборудования и оформления, малых архитектурных форм, некапитальных нестационарных строений и сооружений, информационных щитов и указателей,</p>	0,80	0	0	0					

1	2	3	4	5	6	7	8	9	10	11	12
		применяемых как составные части благоустройства территории, общественных туалетов									
36	-	12.0.2 – размещение декоративных, технических, планировочных, конструктивных устройств, элементов озеленения, различных видов оборудования и оформления, малых архитектурных форм, некапитальных нестационарных строений и сооружений, информационных щитов и указателей, применяемых как составные части благоустройства территории, общественных туалетов	6,00	0	0	0					
38	-	12.0.2 – размещение декоративных, технических, планировочных, конструктивных устройств, элементов озеленения, различных видов оборудования и оформления, малых архитектурных форм, некапитальных нестационарных строений и сооружений, информационных щитов и указателей, применяемых как составные части благоустройства территории, общественных туалетов	1,58	0	0	0					
41	-	12.0.2 – размещение декоративных, технических, планировочных, конструктивных устройств, элементов озеленения, различных видов оборудования и оформления, малых архитектурных форм, некапитальных нестационарных строений и сооружений, информационных щитов и указателей, применяемых как составные части благоустройства территории, общественных туалетов	0,25	0	0	0					
42	-	12.0.1 – размещение объектов улично-дорожной сети: автомобильных дорог, трамвайных путей и пешеходных тротуаров в границах населенных пунктов, пешеходных переходов, бульваров, площадей, проездов, велодорожек и объектов велоинфраструктуры и инженерной инфраструктуры; размещение придорожных стоек (парковок) транспортных средств в границах городских улиц и дорог, за исключением предусмотренных видами разрешенного использования с кодами 2.7.1, 4.9, 7.2.3, а также некапитальных сооружений, предназначенных для охраны транспортных средств. 12.0.2 – размещение декоративных, технических, планировочных, конструктивных устройств.	1,91	0	0	0					

1	2	3	4	5	6	7	8	9	10	11	12
		элементов озеленения, различных видов благоустройства и оформления, малых архитектурных форм, некапитальных нестационарных сооружений и сооружений, информационных щитов и указателей, применяемых как составные части благоустройства территории, общественных туалетов									
46	-	12.0.2 – размещение декоративных, технических, планировочных, конструктивных устройств, элементов озеленения, различных видов благоустройства и оформления, малых архитектурных форм, некапитальных нестационарных сооружений и сооружений, информационных щитов и указателей, применяемых как составные части благоустройства территории, общественных туалетов	0,14	0	0	0					
47	-	12.0.2 – размещение декоративных, технических, планировочных, конструктивных устройств, элементов озеленения, различных видов благоустройства и оформления, малых архитектурных форм, некапитальных нестационарных сооружений и сооружений, информационных щитов и указателей, применяемых как составные части благоустройства территории, общественных туалетов	0,67	0	0	0					
50	-	12.0.2 – размещение декоративных, технических, планировочных, конструктивных устройств, элементов озеленения, различных видов благоустройства и оформления, малых архитектурных форм, некапитальных нестационарных сооружений и сооружений, информационных щитов и указателей, применяемых как составные части благоустройства территории, общественных туалетов	0,73	0	0	0					
55	-	7.2.1 – размещение автообъемных дорог за пределами населенных пунктов и технических связанных с ними сооружений, придорожных стоянок (парковок) транспортных средств в границах городских улиц и дорог, за исключением предельно разрешенных видов разрешенного использования с кодами 2.7.1, 4.9, 7.2.3, а также некапитальных сооружений, предназначенных для охраны транспортных средств, размещения объектов, предназначенных для размещения постов	6,89	-	-	-					

1	2	3	4	5	6	7	8	9	10	11	12
56	-	<p>органов внутренних дел, ответственных за безопасность дорожного движения.</p> <p>7.2.2 – Размещение зданий и сооружений, предназначенных для обслуживания пассажиров, за исключением объектов капитального строительства, размещение которых предусмотрено содержанием вида разрешенного использования с кодом 7.6.</p> <p>12.0.1 – размещение объектов улично-дорожной сети: автомобильных дорог, трамвайных путей и пешеходных тротуаров в границах населенных пунктов, пешеходных переходов, бульваров, площадей, проездов, велосодорожек и объектов велосипедной и инженерной инфраструктуры; размещение придорожных стоек (парковок) транспортных средств в границах городских улиц и дорог, за исключением предусмотренных видами разрешенного использования с кодами 2.7.1, 4.9, 7.2.3, а также некапитальных сооружений, предназначенных для охраны транспортных средств</p>	0,50	0	0	0					
56.1	-	<p>12.0.1 – размещение объектов улично-дорожной сети: автомобильных дорог, трамвайных путей и пешеходных тротуаров в границах населенных пунктов, пешеходных переходов, бульваров, площадей, проездов, велосодорожек и объектов велосипедной и инженерной инфраструктуры; размещение придорожных стоек (парковок) транспортных средств в границах городских улиц</p>	1,34	-	-	-					

1	2	3	4	5	6	7	8	9	10	11	12
58	-	и дорог, за исключением предусмотренных видами разрешенного использования с кодами 2.7.1., 4.9, 7.2.3, а также некапитальных сооружений, предназначенных для охраны транспортных средств	0,31	-	-	-					
58.1	-	12.01 – размещение объектов улично-дорожной сети: автомобильных дорог, трамвайных путей и пешеходных тротуаров в границах населенных пунктов, пешеходных переходов, бульваров, площадей, проездов, велосодорожек и объектов велоинфраструктуры; размещение придорожных стоянок (парковок) транспортных средств в границах городских улиц и дорог, за исключением предусмотренных видами разрешенного использования с кодами 2.7.1., 4.9, 7.2.3, а также некапитальных сооружений, предназначенных для охраны транспортных средств Ф – Фактическое использование ¹	0,04	Ф	Ф	Ф					
59	-	12.01 – размещение объектов улично-дорожной сети: автомобильных дорог, трамвайных путей и пешеходных тротуаров в границах населенных пунктов, пешеходных переходов, бульваров, площадей, проездов, велосодорожек и объектов велоинфраструктуры; размещение придорожных стоянок (парковок) транспортных средств в границах городских улиц и дорог, за исключением предусмотренных видами разрешенного использования с кодами 2.7.1., 4.9, 7.2.3, а также некапитальных сооружений, предназначенных для охраны транспортных средств	0,39	0	0	0					
59.1	-	12.01 – размещение объектов улично-дорожной сети: автомобильных дорог, трамвайных путей и пешеходных тротуаров в границах населенных пунктов, пешеходных переходов, бульваров, площадей, проездов, велосодорожек и объектов велоинфраструктуры; размещение придорожных стоянок (парковок) транспортных средств в границах городских улиц и дорог, за исключением предусмотренных видами разрешенного использования с кодами 2.7.1., 4.9, 7.2.3, а также некапитальных сооружений, предназначенных для охраны транспортных средств	2,26	-	-	-					

1	2	3	4	5	6	7	8	9	10	11	12
60	-	<p>7.2.3, а также некапитальных сооружений, предназначенных для охраны транспортных средств:</p> <p>12.0.1 – размещение объектов улично-дорожной сети: автомобильных дорог, трамвайных путей и пешеходных тротуаров в границах населенных пунктов, пешеходных переходов, бульваров, площадей, проездов, велодорожек и объектов велосипедной и инженерной инфраструктуры; размещение придорожных стоек (парковок) транспортных средств в границах городских улиц и дорог, за исключением предусмотренных надомн разрешенного использования с кодами 2.7.1., 4.9, 7.2.3, а также некапитальных сооружений;</p> <p>12.0.2 – размещение декоративных, технических, планировочных, юные тротуарных устройств, элементов озеленения, различных видов обустройства и оформления, малых архитектурных форм, некапитальных нестационарных строений и сооружений, информационных щитов и указателей, применяемых как составные части благоустройства территории, общественных туалетов</p>	0,83	0	0	0					
61	-	<p>12.0.1 – размещение объектов улично-дорожной сети: автомобильных дорог, трамвайных путей и пешеходных тротуаров в границах населенных пунктов, пешеходных переходов, бульваров, площадей, проездов, велодорожек и объектов велосипедной и инженерной инфраструктуры; размещение придорожных стоек (парковок) транспортных средств в границах городских улиц и дорог, за исключением предусмотренных надомн разрешенного использования с кодами 2.7.1., 4.9, 7.2.3, а также некапитальных сооружений;</p> <p>12.0.2 – размещение декоративных, технических, планировочных, конструктивных устройств, элементов озеленения, различных видов обустройства и оформления, малых архитектурных форм, некапитальных нестационарных строений и сооружений, информационных щитов и указателей,</p>	3,48	0	0	0					

1	2	3	4	5	6	7	8	9	10	11	12
61.1	-	<p>применяемых как составные части благоустройства территории, общественных туалетов</p> <p>12.0.1 – размещение объектов улично-дорожной сети: автомобильных дорог, трамвайных путей и пешеходных тротуаров в границах населенных пунктов, пешеходных переходов, бульваров, площадей, проездов, велодорожек и объектов велоинфраструктуры и инженерной инфраструктуры; размещение придорожных столбов (ларьков) транспортных средств в границах городских улиц и дорог; за исключением предусмотренных видами разрешенного использования с кодами 2.7.1., 4.9, 7.2.3, а также некапитальных сооружений,</p> <p>предназначенных для охраны транспортных средств;</p> <p>12.0.2 – размещение декоративных, тематических, планировочных, конструктивных устройств, элементов озеленения, различных видов оборудования и оформления, малых архитектурных форм, некапитальных нестационарных строений и сооружений, информационных щитов и указателей, применяемых как составные части благоустройства территории, общественных туалетов</p>	1,52	-	-	-					
61.2	-	<p>12.0.1 – размещение объектов улично-дорожной сети: автомобильных дорог, трамвайных путей и пешеходных тротуаров в границах населенных пунктов, пешеходных переходов, бульваров, площадей, проездов, велодорожек и объектов велоинфраструктуры и инженерной инфраструктуры; размещение придорожных столбов (ларьков) транспортных средств в границах городских улиц и дорог; за исключением предусмотренных видами разрешенного использования с кодами 2.7.1., 4.9, 7.2.3, а также некапитальных сооружений,</p> <p>предназначенных для охраны транспортных средств;</p> <p>12.0.2 – размещение декоративных, тематических, планировочных, конструктивных устройств, элементов озеленения, различных видов оборудования и оформления, малых архитектурных форм, некапитальных нестационарных строений и сооружений, информационных щитов и указателей,</p>	1,05	-	-	-					

1	2	3	4	5	6	7	8	9	10	11	12
64	-	12.0.1 – размещение объектов улично-дорожной сети: автомобильных дорог, трамвайных путей и пешеходных тротуаров в границах населенных пунктов, пешеходных переходов, бульваров, площадей, проездов, велосодорожек и объектов велоинфраструктуры; и инженерной инфраструктуры; размещение придорожных стоек (парковок) транспортных средств в границах городских улиц и дорог, за исключением предусмотренных иными разрешенного использования с кодами 2.7.1., 4.9, 7.2.3, а также некапитальных сооружений, предназначенных для охраны транспортных средств	0,06	0	0	0					
65	-	12.0.1 – размещение объектов улично-дорожной сети: автомобильных дорог, трамвайных путей и пешеходных тротуаров в границах населенных пунктов, пешеходных переходов, бульваров, площадей, проездов, велосодорожек и объектов велоинфраструктуры; и инженерной инфраструктуры; размещение придорожных стоек (парковок) транспортных средств в границах городских улиц и дорог, за исключением предусмотренных иными разрешенного использования с кодами 2.7.1., 4.9, 7.2.3, а также некапитальных сооружений, предназначенных для охраны транспортных средств	0,08	0	0	0					
74	-	12.0.2 – размещение декарттивных, технических, планировочных, конструктивных устройств, элементов озеленения, разливных выводов оборудования и оформления, малых архитектурных форм, некапитальных нестационарных строений и сооружений, информационных щитов и указателей, применяемых как составные части благоустройства территории, общественных туалетов Ф – Фактическое использование ¹	0,36	0	0	0					
81	-	Ф – Фактическое использование ¹	0,25	Ф	Ф	Ф					
82	-	4.1 – размещение объектов капитального строительства с целью размещения объектов управленческой деятельности, не связанной с государственным или муниципальным управлением и оказанием услуг, а также с целью обеспечения совершения сделок, не требующих передачи товара	0,68	Ф	Ф	Ф					

1	2	3	4	5	6	7	8	9	10	11	12
		в момент их соприкосновения между организациями, в том числе биржевая деятельность (за исключением банковской и страховой деятельности). 6.9 – размещение сооружений, имеющих назначение по временному хранению, распределению и перевалке грузов (за исключением хранения стратегических запасов), не являющихся частями производственных комплексов, на которых была создан груз: промисленные базы, склады, портуальные терминалы и доки, нефтесушильные и нефтегазовые станции, газовые холодильники и обслуживающие их теплодемпфитные и газоперекачивающие станции, элеваторы и производственные склады, за исключением железнодорожных портовых складов Ф – Фактическое использование¹	0,33 Ф	Ф	Ф	Ф					
88	-										
92	-	12.01 – размещение объектов улично-дорожной сети: автомобильных дорог, трамвайных путей и пешеходных тротуаров в границах населенных пунктов, пешеходных переходов, бульваров, площадей, проездов, велодорожек и объектов велосипедной и инженерной инфраструктуры; размещение придорожных стоек (парковок) транспортных средств в границах городских улиц и дорог, за исключением предусмотренных подпунктом 7.2.3, а также некапитальных сооружений, предназначенных для охраны транспортных средств.	3,50	-	-	-					
92.1	-	12.01 – размещение объектов улично-дорожной сети: автомобильных дорог, трамвайных путей и пешеходных тротуаров в границах населенных пунктов, пешеходных переходов, бульваров, площадей, проездов, велодорожек и объектов велосипедной и инженерной инфраструктуры; размещение придорожных стоек (парковок) транспортных средств в границах городских улиц и дорог, за исключением предусмотренных подпунктом 7.2.3, а также некапитальных сооружений, предназначенных для охраны транспортных средств.	0,57	-	-	-					

1	2	3	4	5	6	7	8	9	10	11	12
		7.2.3, а также некапитальных сооружений, предназначенных для охраны транспортных средств									
110	-	Ф – Фактическую использование ¹	0,47	Ф	Ф	Ф					
114	-	Ф – Фактическую использование ¹	0,31	Ф	Ф	Ф					
120	-	12.0.2 – размещение декарпационных, технических, плавильных, конструктивных устройств, элементов оборудования, различных видов оборудования и оформления, малых архитектурных форм, некапитальных нестационарных строений и сооружений, информационных щитов и указателей, примененных как составные части благоустройства территории, общественных туалетов	0,07	0	0	0					
123	-	12.0.1 – размещение объектов улично-дорожной сети: автомобильных дорог, трамвайных путей и пешеходных тротуаров в границах населенных пунктов, пешеходных переходов, бульваров, площадей, проездов, велодорожек и объектов велоинфраструктуры и инженерной инфраструктуры; размещение придорожных столбов (ларьков) транспортных средств в границах городских улиц и дорог, за исключением предусмотренных видами разрешенного использования с кодами 2.7.1., 4.9, 7.2.3, а также некапитальных сооружений, предназначенных для охраны транспортных средств	0,86	-	-	-					
124	124.1	3.4.1 – размещение зданий и сооружений, обеспечивающих поставку воды, тепла, электричества, газа, отвод канализационных стоков, очистку и утилизацию объектов недвижимости (котельных, колодезев, осветных сооружений, насосных станций, водорозетов, линий электропередачи, трансформаторных подстанций, гидроповодов, линий связи, телефонных станций, канализаций, столбов, гаражей и мастерских для обслуживания уборочной и аварийной техники, сооружений, необходимых для сбора и плавления снега)	0,00 6	0,75	3	-	Трансформаторная подстанция	0,03			
125	125.1	6.7 – размещение объектов гидроэнергетики, тепловых станций и других электростанций, размещение обслуживающих и вспомогательных для	0,01	*	*	*	Открыт В.Д.ЭП				

1	2	3	4	5	6	7	8	9	10	11	12
		электростанций сооружений (электростанций, гидротехнических сооружений); размещение объектов электроэнергетики, размещение объектов энергетика, размещение которых предусмотрено содержанием вида разрешенного использования с кодом 3.1									
126	126.1	<p>3.1 – размещение зданий и сооружений в целях обеспечения физических и юридических лиц коммунальными услугами. Содержащие данный вид разрешенного использования включает в себя содержание видов разрешенного использования с кодами 3.1.1-3.1.2.</p> <p>3.9.1 – размещение объектов капитального строительства, предназначенных для вывоза мусора, за физическими и юридическими лицами, производимыми в окружающей среде, определены все гидрометеорологические, агрометеорологические и теллютеофизические характеристики, уровня загрязнения атмосферного воздуха, почва, водных объектов, в том числе по гидробиологическим показателям, и околосредного – космического пространства, зданий и сооружений, используемых в области гидрометеорологии и смежных с ней областях (доплеровские метеорологические радиолокаторы, гидрологические посты и другие).</p> <p>9.0 – сохранение и изучение растительного и животного мира путем создания особо охраняемых природных территорий, в границах которых хозяйственная деятельность, кроме деятельности, связанной с охотой и изучением природы, не допускается (государственные природные памятники природы, дендрологические парки, ботанические сады, оранжереи).</p> <p>9.1 – сохранение отдельных естественных частей окружающей природной среды путем ограничения хозяйственной деятельности в данной зоне, в частности: создание и уход за заповедными полянами, создание и уход за защитными лесами, в том числе горюдскими лесами, лесами в лесопарках, и</p>	0,26	0,7	15	50	Очистные сооружения	1,9			

1	2	3	4	5	6	7	8	9	10	11	12
		<p>иния хозяйственная деятельность, разрешенная в защитных лесах, соблюдение режима использования природных ресурсов в заказниках, сохранение свойств земель, находящихся особо ценными.</p> <p>11.0 – ледники, снежники, ручьи, реки, озера, болота, территориальные моря и другие поверхностные водные объекты.</p> <p>11.1 – использование земельных участков, промышленных и водных объектов специально, предназначенными для осуществления общего водопользования (водокользования, осуществляемого гражданами для личных нужд, а также забор (изъятие) водных ресурсов для целей питьевого и хозяйственно-бытового водоснабжения, купание, использование малотоннажных судов, водных мотоциклов и других технических средств, предназначенных для отдыха на водных объектах, водной, если соответствующие запреты не установлены законодательством).</p> <p>12.0.2 – размещение декоративных, технических, планировочных, конструктивных устройств, элементов озеленения, различных видов оборудования и оформления, малых архитектурных форм, некапитальных нестационарных строений и сооружений, информационных щитов и указателей, применяемых как составные части благоустройства территории, общественных туалетов</p>									
127	127.1		0,73	Φ	Φ	Φ	Гаржи боксового типа	6,24			412 машино-мест
128	128.1		1,43	Φ	Φ	Φ	Одно-двухъярусный гараж-стоянка	14,14			567 машино-мест

1	2	3	4	5	6	7	8	9	10	11	12
129	129.1	4.0, а также для стоянки и хранения транспортных средств бюджета пользования, в том числе в депо 3.1.1 – размещение зданий и сооружений, обеспечивающих поставку воды, тепла, электричества, газа, отвод канализационных стоков, очистку и уборку объектов недвижимости (котельных, водозаборов, очистных сооружений, насосных станций, водопроводов, линий электропередачи, трансформаторных подстанций, газопроводов, линий связи, телефонных станций, канализаций, стоянок, гаражей и мастерских для обслуживания уборочной и аварийной техники, сооружений, необходимых для сбора и плавки снега)	0,01	-	-	-	Вентиляционная шахта кабельного коллектора инженерии				
130	130.1	3.1.1 – размещение зданий и сооружений, обеспечивающих поставку воды, тепла, электричества, газа, отвод канализационных стоков, очистку и уборку объектов недвижимости (котельных, водозаборов, очистных сооружений, насосных станций, водопроводов, линий электропередачи, трансформаторных подстанций, газопроводов, линий связи, телефонных станций, канализаций, стоянок, гаражей и мастерских для обслуживания уборочной и аварийной техники, сооружений, необходимых для сбора и плавки снега)	0,00 4	-	-	-	Вентиляционная шахта кабельного коллектора инженерии				
131	131.1	6.7 – размещение объектов гидроэнергетики, тепловых станций и других электростанций, размещение обслуживающих и вспомогательных для электростанций сооружений (зданий, цехов, гидротехнических сооружений); размещение объектов электросетевого хозяйства, за исключением объектов энергетики, размещение которых предусмотрено содержанием вша разрешенного использования с кодом 3.1	0,01	-	-	-	Опора ВЛЭП				
132	132.1	7.6 – размещение сооружений, необходимых для эксплуатации метрополитена, в том числе подземных путей метрополитена, посадочных станций, межстанционных переходов для пассажиров, электродозов, вентиляционных шахт, размещение наземных сооружений иных видов внеуличного	0,01	-	-	-	Вентиляционная шахта				

1	2	3	4	5	6	7	8	9	10	11	12
		транспорта (мониторингового транспорта, подвесных канатных дорог, фуникулеров)									
133	133.1	7.6 – размещение сооружений, необходимых для эксплуатации метрополитена, в том числе наземных путей метрополитена, посадочных станций, межстанционных переходов для пешеходов, электродорог, вентиляционных шахт; размещение наземных сооружений иных видов инженерного транспорта (мониторингового транспорта, подвесных канатных дорог, фуникулеров)	0,02	-	-	-	Вентиляционная шахта				
134	134.1	6.7 – размещение объектов гидроэнергетики, тепловых станций и других электростанций, размещение обслуживающих и вспомогательных для электростанций сооружений (доколлекторов, гидроотстойных сооружений); размещение объектов электросетевого хозяйства, за исключением объектов энергетики, размещение которых предусмотрено содержанием вида разрешенного использования с кодом 3.1	0,01	-	-	-	Опора ВЛЭП				
135	-	49.1.1 – Размещение автозаправочных станций, размещение магазинов сопутствующей торговли, зданий для организации общественного питания в качестве объектов дорожного сервиса	0,10	10	-	-	Автомобильная заправочная станция				
136	-	49.1.1 – Размещение автозаправочных станций, размещение магазинов сопутствующей торговли, зданий для организации общественного питания в качестве объектов дорожного сервиса	0,06	14,5	-	-	Автомобильная заправочная станция				
137	-	Ф – Физическое использование ¹	0,26	Ф	Ф	Ф	Автомобильная заправочная станция				
138	-	12.0.1 – размещение объектов улично-дорожной сети: автомобильных дорог, трамвайных путей и пешеходных переходов в границах населенных пунктов, пешеходных переходов, бульваров, площадей, проездов, велосодорожек и объектов велоинфраструктуры и инженерной инфраструктуры; размещение придорожных стоянок (парковок) транспортных средств в границах городских улиц и дорог; за исключением предусмотренных видами разрешенного использования с кодами 2.7.1., 4.9.	0,07	-	-	-					

1	2	3	4	5	6	7	8	9	10	11	12
		<p>7.2.3. а также некапитальных сооружений, предназначенных для охраны транспортных средств.</p> <p>12.0.2 – размещение депо-рагистных, телеграфных, планировочных, конструктивных устройств, элементов освещения, различных видов оборудования и оформления, малых архитектурных форм, некапитальных нестационарных строений и сооружений, информационных щитов и указателей, применяемых как составные части бланк-устройств термитов, общественных туалетов</p>									
139	-	<p>7.1.1 – размещение железнодорожных путей.</p> <p>7.1.2 – размещение длиний и сооружений, в том числе железнодорожных вокзалов и станций, а также устройств и объектов, необходимых для эксплуатации, содержания, строительства, реконструкции, ремонта низменных и подземных длиний, сооружений, устройств и других объектов железнодорожного транспорта; размещение погружно-разгрузочных площадок, прорельсовых складов (за исключением складов торгово-смазочных материалов и автозаправочных стнций любых типов, а также складов, предназначенных для хранения опасных веществ и материалов, не предназначенных непосредственно для обеспечения железнодорожных перевозок) и иных объектов при условии соблюдения требований безопасности движения, установленных федеральными законами.</p> <p>7.2.2 – размещение длиний и сооружений, предназначенных для обслуживания пассажиров, за исключением объектов капитального строительства, размещение которых предусмотрено содержанием вида разрешенного использования с кодом 7.6.</p> <p>7.6 – размещение сооружений, необходимых для эксплуатации метрополитена, в том числе взвешных путей метрополитена, посадочных стнций, межстанционных переходов для пассажиров, элементных, вентиляционных шахт; размещение подземных сооружений иных видов швелнического</p>	0,18	-	-	-	-	Объект железнодорожного транспорта			

1	2	3	4	5	6	7	8	9	10	11	12
		<p>транспорта (монорельсового транспорта, подвесных канатных дорог, фуникулеров).</p> <p>12.0.1 – размещение объектов улично-дорожной сети: автомобильных дорог, трамвайных путей и пешеходных тротуаров в границах населенных пунктов, пешеходных переходов, бульваров, площадей, проездов, велодорожек и объектов велосипедной и инженерной инфраструктуры; размещение придорожных стоянок (парковок) транспортных средств в границах городских улиц и дорог, за исключением предусмотренных видами разрешенного использования с кодами 2.7.1, 4.9, 7.2.3, а также неканальных сооружений;</p> <p>предназначенных для охраны транспортных средств.</p>									

¹ Фактическое использование – в качестве основных видов разрешенного использования земельных участков и объектов капитального строительства устанавливаются виды разрешенного использования упомянутых земельных участков и объектов капитального строительства, сведения о которых содержатся в Едином государственном реестре недвижимости.

Внесение изменения в приложение 1 к постановлению Правительства Москвы от 29 декабря 2018 г. № 1717-ПП

3(1). Таблица «Характеристика земельных участков территории»
к плану «Межевание территории» (1)

Наименование территории	№ участка на плане	Виды разрешенного использования земельных участков и объектов капитального строительства ¹	Площадь участка (га)	Вид ограничения, обременения на участке - площадь
Территория земель жилищного назначения	1	3	4	5
	4.2	<p>2.6 – размещение многоквартирных домов этажностью девять этажей и выше; благоустройство и озеленение придомовых территорий; обустройство дворовых и детских площадок, хозяйственных площадок и площадок для отдыха; размещение подземных гаражей и автостоянок; размещение объектов обслуживания жилой застройки во встроенных, пристроенных и встроенно-пристроенных помещениях многоквартирного дома, в отдельных помещениях дома, если площадь таких помещений в многоквартирном доме не составляет более 15 процентов от общей площади дома.</p> <p>2.7.1 – размещение отдельных стоянок и пристроенных гаражей, в том числе подземных, предназначенных для хранения автомобилей, в том числе с разделением на машино-места, за исключением гаражей, размещение которых предусмотрено содержанием выданных разрешений с кодами 2.7.2, 4.9.</p> <p>2.7 – размещение объектов капитального строительства, размещение которых предусмотрено видами разрешенного использования с кодами 3.1, 3.2, 3.3, 3.4, 3.4.1, 3.5.1, 3.6, 3.7, 3.10.1, 4.1, 4.3, 4.4, 4.6, 5.1.2, 5.1.3, если их размещение необходимо для обслуживания жилой застройки, а также связано с проживанием граждан, не причиняет вреда окружающей среде и санитарному благополучию, не нарушает права жителей, не требует установления санитарной зоны.</p> <p>3.1.1 – размещение зданий и сооружений, обеспечивающих поставку воды, тепла, электричества, газа, отвод канализационных стоков, сточку и уборку объектов недвижимости (котельных, водозаборов, очистных сооружений, насосных станций, водопроводов, линий электропередачи, трансформаторных подстанций, газопроводов, линий связи, телефонных станций, кабельных стоянок, гаражей и мастерских для обслуживания уборочной и аварийной техники сооружений, необходимых для сбора и глажки снега).</p> <p>3.5.1 – размещение объектов капитального строительства, предназначенных для просвещения, дошкольного, начального общего образования (детские ясли, детские сады, школы, лицей, гимназии, художественные, музыкальные школы, образовательные кружки и иные организации, осуществляющие деятельность по воспитанию, образованию и просвещению), в том числе зданий, спортивных сооружений, предназначенных для занятия обучающихся физической культурой и спортом.</p>	0,72	Техническая зона инженерных коммуникаций и сооружений – 0,04 га

1	2	3	4	5
<p align="center">Городские территории</p>		<p>4.1 – размещение объектов капитального строительства с целью размещения объектов управленческой деятельности, не связанной с государственным или муниципальным управлением и оказанием услуг, а также с целью обеспечения совершения сделок, не требующих передачи товара в момент их совершения между организациями, в том числе биржевая деятельность (за исключением банковской и страховой деятельности);</p> <p>4.2 – размещение объектов капитального строительства общей площадью свыше 5 000 кв.м с целью размещения одной или нескольких организаций, осуществляющих продажу товаров и (или) оказание услуг в соответствии с содержанием видов разрешенного использования с кодами 4.5, 4.6, 4.8–4.8.2; размещение гаражей и (или) стоянок для автомобилей сотрудников и посетителей торгового центра;</p> <p>4.3 – размещение объектов капитального строительства, сооружений, предназначенных для организации постоянной или временной торговли (ярмарка, рынок, базар), с учетом того, что каждое из торговых мест не превышает торговой площадью более 200 кв.м; размещение гаражей и (или) стоянок для автомобилей сотрудников и посетителей рынка;</p> <p>4.4 – размещение объектов капитального строительства, предназначенных для продажи товаров, торговли площадью которых составляет до 5 000 кв.м;</p> <p>4.5 – размещение объектов капитального строительства, предназначенных для размещения организаций, осуществляющих банковские и страховые услуги;</p> <p>4.6 – размещение объектов капитального строительства в целях устройства мест общественного питания (рестораны, кафе, столовые, закусочные, бары);</p> <p>4.8.1 – размещение зданий и сооружений, предназначенных для организации развлекательных мероприятий, путешествий, для размещения дискотек и танцевальных площадок, ночных клубов, аквариумов, боулинга, аттракционов и т.п., игровых автоматов (кроме игрового оборудования, используемого для проведения азартных игр), игровых площадок;</p> <p>4.8.2 – размещение зданий и сооружений, предназначенных для размещения букиерских контор, топливостанов, их пунктов приема ставок шне игровых зон;</p> <p>4.9 – размещение постоянных или временных гаражей, стоянок для хранения служебного автотранспорта, используемого в целях осуществления видов деятельности, предусмотренных видами разрешенного использования с кодами 3.0, 4.0, а также для стоянки и хранения транспортных средств общего пользования, в том числе в депо;</p> <p>4.10 – размещение объектов капитального строительства, сооружений, предназначенных для осуществления выставочно-пропорочной и конгрессной деятельности, включая деятельность, необходимую для обслуживания указанных мероприятий (застройка экспозиционной площадки, организации питания участников мероприятий);</p> <p>5.1.2 – размещение спортивных клубов, спортивных залов, бассейнов, физкультурно-оздоровительных комплексов в зданиях и сооружениях;</p> <p>7.1.1 – размещение железнодорожных путей;</p>		

1	2	3	4	5
Территория земельных участков жилищных зданий		<p>7.1.2 – размещение зданий и сооружений, в том числе железнодорожных вокзалов и станций, а также устройств и объектов, необходимых для эксплуатации, содержания, строительства, реконструкции, ремонта наземных и подземных зданий, сооружений, устройств и других объектов железнодорожного транспорта; размещение погружно-разгрузочных площадок, прирельсовых складов (за исключением складов герметичных емкостей и автозаправочных станций любых типов, а также складов, предназначенных для хранения опасных веществ и материалов, не предназначенных непосредственно для обеспечения железнодорожных перевозок) и иных объектов при условии соблюдения требований безопасности движения, установленных федеральными законами.</p> <p>7.6 – размещение сооружений, необходимых для эксплуатации метрополитена, в том числе наземных путей метрополитена, посадочных станций, межстанционных переходов для пассажиров, электродвигатели, вентиляционных шахт; размещение наземных сооружений иных видов внеуличного транспорта (монорельсового транспорта, подвесных канатных дорог, фуникулеров).</p> <p>12.0.1 – размещение объектов улично-дорожной сети: автомобильных дорог, трамвайных путей и пешеходных тротуаров в границах населенных пунктов, пешеходных переходов, бульваров, провадлей, проездов, велодорожек и объектов пешеходной и неавтомобильной инфраструктуры; размещение придорожных стоек (парковок) транспортных средств в границах городских улиц и дорог, за исключением предусмотренных видами разрешенного использования с кодами 2.7.1, 4.9, 7.2.3, а также неавтомобильных сооружений, предназначенных для охраны транспортных средств.</p> <p>12.0.2 – размещение декоративных, технических, планировочных, конструктивных устройств, элементов озеленения, различных видов оборудования и оформления, малых архитектурных форм, неавтомобильных вестникарных строений и сооружений, информационных панелей и указателей, применяемых как составные части благоустройства территории, общественных туалетов.</p>		

1	2	3	4	5
<p align="center">Территория земельных участков земли</p>	7	<p>2.6 – размещение многоквартирных домов этажностью девять этажей и выше; благоустройство и озеленение придомовых территорий; обустройство спортивных и детских площадок, хозяйственных площадок и площадок для отдыха; размещение подземных гаражей и автостоянок; размещение объектов обслуживания жилой застройки во дворовых, пристроенных и встроенно-пристроенных помещениях многоквартирного дома, в отдельных помещениях дома, если площадь таких помещений в многоквартирном доме не составляет более 15 процентов от общей площади дома.</p> <p>2.7.1 – размещение отдельно стоящих и пристроенных гаражей, в том числе подземных, предназначенных для хранения автотранспорта, в том числе с разделением на машино-места, за исключением гаражей, размещение которых предусмотрено содержанием видов разрешенного использования с кодами 2.7.2, 4.9.</p> <p>2.7 – размещение объектов капитального строительства, размещение которых предусмотрено видами разрешенного использования с кодами 3.1, 3.2, 3.3, 3.4, 3.4.1, 3.5.1, 3.6, 3.7, 3.10.1, 4.1, 4.3, 4.4, 4.6, 5.1.2, 5.1.3, если их размещение необходимо для обслуживания жилой застройки, а также связано с проживанием граждан, не причиняет вреда окружающей среде и санитарному благополучию, не нарушает права жителей, не требует установления санитарной зоны.</p> <p>3.1.1 – размещение зданий и сооружений, обеспечивающих поставку воды, тепла, электричества, газа, отвода канализационных стоков, очистку и утилизацию объектов недвижимости (котельных, вододоборов, очистных сооружений, насосных станций, кондиционеров, линий электропередачи, трансформаторных подстанций, теплопроводов, линий связи телефонных станций, канализаций, стоянок, гаражей и мастерских для обслуживания уборочной и аварийной техники сооружений, необходимых для сбора и плавления снега).</p> <p>3.5.1 – размещение объектов капитального строительства, предназначенных для просвещения, дошкольного, начального и среднего общего образования (детские сады, школы, лицея, гимназии, художественные, музыкальные школы, образовательные кружки и иные организации, осуществляющие деятельность по воспитанию, образованию и просвещению), в том числе зданий, спортивных сооружений, предназначенных для занятия обучающимися физической культурой и спортом.</p> <p>4.1 – размещение объектов капитального строительства с целью размещения объектов управленческой деятельности, не связанной с государственным или муниципальным управлением и оказанием услуг, а также с целью обеспечения совершения сделок, не требующих передачи товара в момент их совершения между организациями, в том числе биржевая деятельность (за исключением банковской и страховой деятельности).</p>	1,13	<p>Техническая зона инженерных коммуникаций и сооружений – 0,06 га, водохозяйственная зона – 0,07 га, прибрежная защитная полоса – 0,07 га. Предлагаемый к установлению сервергунт – 0,0152 га</p>

1	2	3	4	5
		<p>4.2 – размещение объектов капитального строительства, общей площадью свыше 5 000 кв.м с целью размещения одной или нескольких организаций, осуществляющих продажу товаров и (или) оказание услуг в соответствии с содержанием видов разрешенного использования с кодами 4.5, 4.6, 4.8–4.8.2; размещение парков и (или) стоянок для автомобилей сотрудников и посетителей торгового центра.</p> <p>4.3 – размещение объектов капитального строительства, сооружений, предназначенных для организации постоянной или временной торговли (ярмарка, рынок, базар), с учетом того, что каждое из торговых мест не превышает торговой площадью более 200 кв.м; размещение гаражей и (или) стоянок для автомобилей сотрудников и посетителей рынка.</p> <p>4.4 – размещение объектов капитального строительства, предназначенных для продажи товаров, торговли площадью которых составляет до 5 000 кв.м.</p> <p>4.5 – размещение объектов капитального строительства, предназначенных для размещения организаций, осуществляющих банковские и стримовые услуги.</p> <p>4.6 – размещение объектов капитального строительства в целях устройства мест общественного питания (рестораны, кафе, столовые, закусочные, бары).</p> <p>4.8.1 – размещение зданий и сооружений, предназначенных для организации развлекательных мероприятий, путешествий, для размещения дискотек и танцевальных площадок, ночных клубов, аквариумов, боулинга, аттракционов и т.п., игровых автоматов (кроме игрового оборудования, используемого для проведения азартных игр), игровых площадок.</p> <p>4.8.2 – размещение зданий и сооружений, предназначенных для размещения бузверских контор, лоташеваторов, их пунктов приема ставок шне игровых зон.</p> <p>4.9 – размещение постоянных или временных гаражей, стоянок для хранения служебного автотранспорта, используемого в целях осуществления видов деятельности, предусмотренных видами разрешенного использования с кодами 3.0, 4.0, а также для стоянки и хранения транспортных средств общего пользования, в том числе в депо.</p> <p>4.10 – размещение объектов капитального строительства, сооружений, предназначенных для осуществления выставочно-ярмарочной и конгрессивной деятельности, включая легальность, необходимую для обслуживания указанных мероприятий (аппаратура экспозиционной площади, организация питания участников мероприятий).</p> <p>5.1.2 – размещение спортивных клубов, спортивных залов, бассейнов, физкультурно-оздоровительных комплексов в зданиях и сооружениях.</p> <p>7.1.1 – размещение железнодорожных путей.</p> <p>7.1.2 – размещение зданий и сооружений, в том числе железнодорожных вокзалов и станций, а также устройств и объектов, необходимых для эксплуатации, содержания, строительства, реконструкции, ремонта наземных и подземных зданий, сооружений, устройств и других объектов железнодорожного транспорта; размещение поручоно-разгрузочных площадок, прицепных складов (за исключением складов горюче-смазочных материалов и автошприцевых станций любых типов, а также складов, предназначенных для хранения опасных веществ и материалов, не предназначенных непосредственно для обеспечения железнодорожных перевозок) и иных объектов при условии соблюдения требований безопасности движения, установленных федеральными законами.</p>		

1	2	3	4	5
Территории земельных участков нежилых зданий,	11	<p>2.6 - размещение сооружений, необходимых для эксплуатации метрополитена, в том числе наземных путей метрополитена, посадочных ступеней, межэтажных переходов для пассажиров, электродепо, вентиляционных шахт; размещение наземных сооружений иных видов внеуличного транспорта (моторельсового транспорта, подвесных канатных дорог, фуникулеров).</p> <p>12.0.1 - размещение объектов улично-дорожной сети: автомобильных дорог, трамвайных путей и пешеходных тротуаров в границах населенных пунктов, пешеходных переходов, бульваров, площадей, проходов, велодорожек и объектов велоинфраструктуры и инженерной инфраструктуры; размещение придорожных стоянок (парковок) транспортных средств в границах городских улиц и дорог, за исключением предусмотренных видами разрешенного использования с кодами 2.7.1, 4.9, 7.2.3, и также некапитальных сооружений, предназначенных для охраны транспортных средств.</p> <p>12.0.2 - размещение декоративных, тематических, планировочных, конструктивных устройств, элементов озеленения, различных видов оборудования и сооружений, оформления, малых архитектурных форм, некапитальных несамоценных строений и сооружений, информационных щитов и указателей, временных как остальные части благоустройства территории, общественных туалетов предусмотренных видами разрешенного использования с кодами 2.7.1, 4.9, 7.2.3, а также некапитальных сооружений, предназначенных для охраны транспортных средств.</p>	1,85	
		<p>3.5.1 - размещение объектов капитального строительства, предназначенных для просвещения, дошкольного, начального и среднего общего образования (детские сады, школы, лицея, гимназии, художественные, музыкальные школы, образовательные кружки и иные организации, осуществляющие деятельность по воспитанию, образованию и просвещению), в том числе зданий, спортивных сооружений, предназначенных для занятия обучающимися физической культурой и спортом</p>	4,01	<p>Техническая зона инженерных коммуникаций и сооружений – 0,003 га, охранный зона – 0,13 га, прибрежная защитная полоса – 0,13 га, санитарно-защитная зона (установленная) – 0,01 га, зона слабого подтопления – 0,002 га</p>
Итого территории земельных участков жилых зданий:			1,85	

1	2	3	4	5
<p>Территории зеленых зон, зон отдыха, зон охраны объектов культурного наследия, зон охраны объектов культурного наследия, зон охраны объектов культурного наследия</p>	<p>17</p>	<p>2.6 – размещение многоквартирных домов этажностью девять этажей и выше; благоустройство и озеленение придомовых территорий; обустройство спортивных и детских площадок, хозяйственных площадок и площадок для отдыха; размещение подземных гаражей и автостоянок; размещение объектов обслуживания жилой застройки во встроенных, пристроенных и встроенно-пристроенных помещениях многоквартирного дома, в отдельных помещениях дома, если площадь таких помещений в многоквартирном доме не составляет более 15 процентов от общей площади дома.</p> <p>2.7.1 – размещение отдельно стоящих и пристроенных гаражей, в том числе подземных, предназначенных для хранения автомобилей, в том числе с разделением на машино-места, за исключением гаражей, размещение которых предусмотрено содержанием видов разрешенного использования с кодами 2.7.2, 4.9.</p> <p>2.7 – размещение объектов капитального строительства, размещение которых предусмотрено видами разрешенного использования с кодами 3.1, 3.2, 3.3, 3.4, 3.4.1, 3.5.1, 3.6, 3.7, 3.10.1, 4.1, 4.3, 4.4, 4.6, 5.1.2, 5.1.3, если их размещение необходимо для обслуживания жилой застройки, а также связано с проживанием граждан, не причиняет окружающей среде и санитарному благополучию, не нарушает права жителей; не требует установления санитарной зоны.</p> <p>3.1.1 – размещение зданий и сооружений, обеспечивающих поставку воды, тепла, электричества, газа, отвод канализационных стоков, очистку и утилизацию отходов (котельных, водозаборов, очистных сооружений, насосных станций, подпротоколов, линий электропередачи, трансформаторных подстанций, подпротоколов, линий связи, телефонных станций, канализаций, стояков, гаражей и мастерских для обслуживания уборочной и аварийной техники, сооружений, необходимых для сбора и плавления снега).</p> <p>3.5.1 – размещение объектов капитального строительства, предназначенных для просвещения, дошкольного, начального и среднего общего образования (детские ясли, детские сады, школы, яндек, гимназии, художественные, музыкальные школы, образовательные кружки и иные организации, осуществляющие деятельность по воспитанию, образованию и просвещению), в том числе хранил, спортивных сооружений, предназначенных для занятия обучающимися физической культурой и спортом.</p> <p>4.1 – размещение объектов капитального строительства с целью размещения объектов управленческой деятельности, не связанной с государственным или муниципальным управлением и оказанием услуг, а также с целью обеспечения совершения сделок, не требующих передачи товара в момент их совершения между организациями, в том числе биржевая деятельность (за исключением банковской и страховой деятельности).</p> <p>4.2 – размещение объектов капитального строительства, общей площадью свыше 5 000 кв.м с целью размещения одной или нескольких организаций, осуществляющих продажу товаров и (или) оказание услуг в соответствии с содержанием видов разрешенного использования с кодами 4.5, 4.6, 4.8–4.8.2; размещение гаражей и (или) стоянок для автомобилей сотрудников и посетителей торгового центра.</p>	<p>0,31</p>	<p>Техническая зона инженерных коммуникаций и сооружений – 0,07 га, охранная зона объектов электроэнергетики – 0,04 га, зона охраняемого культурного слоя – 0,001 га.</p> <p>Предлагаемый к установлению сервитут – 0,0113 га</p>

1	2	3	4	5
<p>Территория земельных участков нежилых зданий, сооружений</p>		<p>4.3 – размещение объектов капитального строительства, сооружений, предназначенных для организации постоянной или временной торговли (ярмарка, рынок, базар), с учетом того, что классы из торговых мест не располагается торговый площадью более 200 кв.м; размещение парковок и (или) стоянок для автомобилей сотрудников и посетителей рынка.</p> <p>4.4 – размещение объектов капитального строительства, предназначенных для продажи товаров, торговая площадь которых составляет до 5 000 кв.м.</p> <p>4.5 – размещение объектов капитального строительства, предназначенных для размещения организаций, оказывающих банковские и страховые услуги.</p> <p>4.6 – размещение объектов капитального строительства в целях устройства мест общественного питания (рестораны, кафе, столовые, закусочные, бары).</p> <p>4.8.1 – размещение зданий и сооружений, предназначенных для организации развлекательных мероприятий, помещений для размещения дискотек и танцевальных площадок, ночных клубов, аквариумов, боулинга, аттракционов и т.п., игровых автоматов (кроме игрового оборудования, используемого для проведения азартных игр), игровых площадок.</p> <p>4.8.2 – размещение зданий и сооружений, предназначенных для размещения букмекерских контор, тотализаторов, их пунктов приема ставок вне игровых зон.</p> <p>4.9 – размещение постоянных или временных парковок, стоянок для хранения служебного автотранспорта, используемого в целях осуществления видов деятельности, предусмотренных видами разрешенного использования с кодами 3.0, 4.0, а также для стоянки и хранения транспортных средств общего пользования, в том числе в депо.</p> <p>4.10 – размещение объектов капитального строительства, сооружений, предназначенных для осуществления вылазно-арматурной и компрессивной деятельности, включая деятельность, необходимую для обслуживания указанных мероприятий (застройка железнодорожной площадки, организация питания участников мероприятий).</p> <p>5.1.2 – размещение спортивных клубов, спортивных залов, бассейнов, физкультурно-оздоровительных комплексов в зданиях и сооружениях.</p> <p>7.1.1 – размещение железнодорожных путей.</p> <p>7.1.2 – размещение зданий и сооружений, в том числе железнодорожных вокзалов и станций, а также устройств и объектов, необходимых для эксплуатации, содержания, строительства, реконструкции, ремонта помещений и подземных зданий, сооружений, устройств и других объектов железнодорожного транспорта; размещение поручно-разгрузочных площадок, прирельсовых складов (за исключением складов горюче-смазочных материалов и автозаправочных станций любых типов, а также складов, предназначенных для хранения опасных веществ и материалов, не представляющих непосредственно для обеспечения железнодорожных перевозок) и иных объектов при условии соблюдения требований безопасности движения, установленных федеральными законами.</p> <p>7.6 – размещение сооружений, необходимых для эксплуатации метрополитена, в том числе наземных путей метрополитена, посадочных станций, межстанционных порезов для пассажиров, эскадронов, вентиляционных шахт; размещение наземных сооружений иных видов интуитивного транспорта (монорельсового транспорта, подвесных канатных эскалатор, фуникулеров).</p>		

1	2	3	4	5
Территория земельных участков, занятых зданиями, сооружениями	20	<p>12.0.1 – размещение объектов улично-дорожной сети; автомобильных дорог, трассированных путей и пешеходных тротуаров в границах насаженных пунктов, пешеходных переходов, бульваров, площадей, проездов, велодорожек и объектов велотранспортной и инженерной инфраструктуры; размещение придорожных стоек (парковок) транспортных средств в границах городских улиц и дорог, за исключением предусмотренных видами разрешенного использования с кодами 2.7.1, 4.9, 7.2.3, а также некапитальных сооружений, предназначенных для охраны транспортных средств.</p> <p>12.0.2 – размещение декоративных, тематических, планировочных, конструктивных устройств, элементов озеленения, различных видов обустройства и оформления, малых архитектурных форм, некапитальных нестационарных строений и сооружений, информационных щитов и указателей, применяемых как составные части благоустройства территории, общественных туалетов</p> <p>2.6 – размещение многоквартирных домов этажностью девять этажей и выше; благоустройство и озеленение придомовых территорий; обустройство спортивных и детских площадок, хозяйственных площадок и площадок для отдыха; размещение подземных гаражей и автостоянок; размещение объектов обслуживания жилой застройки во встроенных, пристроенных и встроенно-пристроенных помещениях многоквартирного дома, в отдельных помещениях дома, если площадь таких помещений в многоквартирном доме не составляет более 15 процентов от общей площади дома.</p> <p>2.7.1 – размещение отдельно стоящих и пристроенных гаражей, в том числе подземных, предназначенных для хранения автотранспорта, в том числе с разделением на машино-места, за исключением гаражей, размещение которых предусмотрено видами разрешенного использования с кодами 2.7.2, 4.9.</p> <p>2.7 – размещение объектов капитального строительства, размещение которых предусмотрено видами разрешенного использования с кодами 3.1, 3.2, 3.3, 3.4, 3.4.1, 3.5.1, 3.6, 3.7, 3.10.1, 4.1, 4.3, 4.4, 4.6, 5.1.2, 5.1.3, если их размещение необходимо для обслуживания жилой застройки, а также связано с проживанием граждан, не причиняет вреда окружающей среде и санитарному благополучию, не нарушает права жителей, не требует установления санитарной зоны.</p> <p>3.1.1 – размещение зданий и сооружений, обеспечивающих поставку воды, тепла, электричества, газа, отвод канализационных стоков, очистку и уборку объектов недвижимости (котельных, водозаборов, очистных сооружений, насосных станций, подпорных, линий электропередачи, трансформаторных подстанций, теплопроводов, линий связи, телефонных станций, канализаций, стоянок, гаражей и мастерских для обслуживания уборочной и асфальтовой техники, сооружений, необходимых для сбора и плашки снега).</p> <p>3.5.1 – размещение объектов капитального строительства, предназначенных для просвещения, дошкольного, начального и среднего общего образования (детские ясли, детские сады, школы, лицей, гимназии, художественные, музыкальные школы, образовательные кружки и иные организации, осуществляющие деятельность по воспитанию, образованию и просвещению), в том числе зданий, спортивных сооружений, предназначенных для занятия обучающимися физической культурой и спортом.</p>	0,35	<p>Техническая зона инженерных коммуникаций и сооружений) – 0,04 га, зона охраняемого культурного слоя – 0,004 га.</p> <p>Предназначен к установлению сервитут – 0,0151 га</p>

1	2	3	4	5
<p align="center">Территории земельных участков нежилых зданий, сооружений</p>		<p>4.1 – размещение объектов капитального строительства с целью размещения объектов управленческой деятельности, не связанной с государственным или муниципальным управлением и оказанием услуг, а также с целью обеспечения совершения сделок, не требующих передачи товара в момент их совершения между организациями, в том числе биржевая деятельность (за исключением биржевой и стрессовой деятельности);</p> <p>4.2 – размещение объектов капитального строительства, общей площадью свыше 5 000 кв.м с целью размещения одной или нескольких организаций, осуществляющих продажу товаров и (или) оказание услуг в соответствии с содержанием видов разрешенного использования с кодами 4.5, 4.6, 4.8–4.8.2; размещение гаражей и (или) стоянок для автомобилей сотрудников и посетителей торгового центра;</p> <p>4.3 – размещение объектов капитального строительства, сооружений, предназначенных для организации постоянной или временной торговли (ярмарка, рынок, базар), с учетом того, что каждое из торговых мест не располагает торговой площадью более 200 кв.м; размещение гаражей и (или) стоянок для автомобилей сотрудников и посетителей рынка;</p> <p>4.4 – размещение объектов капитального строительства, предназначенных для продажи товаров, торговая площадь которых составляет до 5 000 кв.м;</p> <p>4.5 – размещение объектов капитального строительства, предназначенных для размещения организаций, осуществляющих банковские и страховые услуги;</p> <p>4.6 – размещение объектов капитального строительства в целях устройства мест общественного питания (рестораны, кафе, столовые, закусочные, бары);</p> <p>4.8.1 – размещение зданий и сооружений, предназначенных для организации развлекательных мероприятий, путешествий, для размещения дискотек и танцевальных площадок, ночных клубов, аквариум, боулинга, аттракционов и т.п., игровых автоматов (кроме игрового оборудования, используемого для проведения азартных игр), игровых площадок;</p> <p>4.8.2 – размещение зданий и сооружений, предназначенных для размещения букмекерских контор, тотализаторов, из пунктов приема ставок или игровых зон;</p> <p>4.9 – размещение постоянных или временных гаражей, стоянок для хранения служебного автотранспорта, используемого в целях осуществления видов деятельности, предусмотренных иными разрешенного использования с кодами 3.0, 4.0, а также для стоянки и хранения транспортных средств общего пользования, в том числе в депо;</p> <p>4.10 – размещение объектов капитального строительства, сооружений, предназначенных для осуществления выставочно-ярмарочной и конгрессивной деятельности, включая деятельность, необходимую для обслуживания указанных мероприятий (застройка экспозиционной площадки, организации питания участников мероприятий);</p> <p>5.1.2 – размещение спортивных клубов, спортивных залов, бассейнов, физкультурно-оздоровительных комплексов в зданиях и сооружениях;</p> <p>7.1.1 – размещение железнодорожных путей.</p>		

1	2	3	4	5
<p>Территория земельных участков нежилых сооружений</p>	21	<p>7.1.2 – размещение зданий и сооружений, в том числе железнодорожных вокзалов и станций, а также устройств и объектов, необходимых для эксплуатации, содержания, строительства, реконструкции, ремонта наземных и подземных зданий, сооружений, устройств и других объектов железнодорожного транспорта, размещение поручоно-рагуэчных площадок, прирельсовых складов (за исключением складов горюче-смазочных материалов и автозаправочных станций любых типов, в т.ч. в туннелях, предназначенных для хранения опасных веществ и материалов, не представляющих непосредственно для обеспечения железнодорожных перевозок) и иных объектов при условии соблюдения требований безопасности движения, установленных федеральными законами.</p> <p>7.6 – размещение сооружений, необходимых для эксплуатации метрополитена, в том числе наземных путей метрополитена, посадочных станций, межстанционных переходов для пассажиров, электродвиг, вентиляционных шахт, размещение наземных сооружений иных видов наземного транспорта (монорельсового транспорта, подвесных канатных дорог, фуникулеров).</p> <p>12.0.1 – размещение объектов улично-дорожной сети: автомобильных дорог, трамвайных путей и пешеходных тротуаров в границах населенных пунктов, пешеходных переходов, бульваров, площадей, проездов, велодорожек и объектов велосипедной и легкой индустрии, размещение придорожных стоек (парковок) транспортных средств в границах городских улиц и дорог, за исключением предусмотренных видами разрешенного использования с кодами 2.7.1, 4.9, 7.2.3, а также некапитальных сооружений, предназначенных для охраны транспортных средств.</p> <p>12.0.2 – размещение декоративных, технических, планировочных, конструктивных устройств, элементов озеленения, различных видов благоустройства и оформления, малых архитектурных форм, некапитальных нестационарных строений и сооружений, информационных щитов и указателей, применяемых как составные части благоустройства территории, общественных гуашетов</p>	1,26	<p>Санитарно-защитная зона (устойчивая) – 1,01 га</p>
	28	<p>8.3 – Размещение объектов капитального строительства, необходимых для подготовки и поддержания в готовности органов внутренних дел, Росгвардии и специальных служб, в которых существует военная служба, размещение объектов гражданской обороны, за исключением объектов гражданской обороны, являющихся частями производственных зданий</p>	0,60	<p>Техническая зона инженерных коммуникаций и сооружений – 0,04 га, санитарно-защитная зона (устойчивая) – 0,19 га</p>

1	2	3	4	5
Территория размещения Устьевых неканальных дамб, сооружений	82	<p>4.1 – размещение объектов капитального строительства с целью размещения объектов управленческой деятельности, не связанной с государственным или муниципальным управлением и оказанием услуг, а также с целью обеспечения совершения сделок, не требующих передачи товара в момент их совершения между организациями, в том числе биржевая деятельность (за исключением банковской и страховой деятельности);</p> <p>6.9 – размещение сооружений, имеющих назначение по временному хранению, распределению и передаче грузов (за исключением хранения стратегических запасов), не являющихся частыми производственными комплексами, на которых был создан груз: промывальные базы, склады, портуальные терминалы и доки, нефтехранилища и нефтеналивные станции, газовые хранилища и обслуживающие их газокомпрессорные и газорегулировочные станции, элеваторы и продовольственные склады, за исключением железнодорожных перевалочных станций</p>	0,68	<p>Техническая зона инженерных коммуникаций и сооружений – 0,04 га, санитарно-защитная зона (установленная) – 0,68 га</p>
	124	<p>3.1.1 – размещение дамб и сооружений, обеспечивающих подачу воды, тепла, электричества, газа, отвод канализационных стоков, очистку и утилизацию объектов неканальности (котельных, водозаборов, очистных сооружений, насосных станций, подпротоколов, линий электропередачи, трансформаторных подстанций, газопроводов, линий связи телефонных станций, канализаций, стояков, гаражей и мастерских для обслуживания уборочной и аварийной техники сооружений, необходимых для сбора и плавки снега)</p>	0,006	<p>В красных линиях участно-дворовой сети – 0,006 га, охранная зона объектов электроснабжения – 0,006 га</p>
	125	<p>6.7 – размещение объектов гидроэнергетики, тепловых станций и других электростанций, размещение обслуживающих и вспомогательных для электростанций сооружений (водозаборов, гидротехнических сооружений), размещение объектов электросетевого хозяйства, за исключением объектов энергетика, размещение которых предусмотрено содержанием вида разрешенного использования с кодом 3.1</p>	0,01	<p>Техническая зона инженерных коммуникаций и сооружений – 0,01 га</p>
	126	<p>3.1 – размещение дамб и сооружений в целях обеспечения физических и юридических лиц коммунальными услугами. Содержание данного вида разрешенного использования включает в себя содержание видов разрешенного использования с кодами 3.1.1-3.1.2.</p> <p>3.9.1 – размещение объектов капитального строительства, предназначенных для наблюдений за физическими и химическими процессами, происходящими в окружающей среде, определение гидрометеорологических, агрометеорологических и геологофизических характеристик, уровня загрязнения атмосферного воздуха, почвы, водных объектов, в том числе по гидробиологическим показателям, и окружающей среды; космического пространства, дамб и сооружений, используемых в области гидрометеорологии и смежных с ней областях (доплеровские метеорологические радиолокаторы, гидрологические посты и другие).</p> <p>9.0 – сохранение и изучение растительного и животного мира путем создания особо охраняемых природных территорий, в границах которых хозяйственная деятельность, кроме деятельности, связанной с охраной и изучением природы, не допускается (государственные природные заповедники, национальные и природные парки, памятники природы, дендрологические парки, ботанические сады, оранжереи).</p> <p>9.1 – сохранение отдельных естественных массивов окружающей природной среды путем ограничения хозяйственной деятельности в данной зоне, в частности: создание и уход за заповедными лесосадами, создание и уход за защитными лесами, в том числе городскими лесами, лесами в лесопарках и иных хозяйственных зонах, разрешенная в защитных лесах, соблюдение режима использования природных ресурсов в заповедниках, сохранение свойств земель, являющихся особо ценными.</p>	0,26	<p>Техническая зона инженерных коммуникаций и сооружений – 0,26 га, водохранная зона – 0,26 га, особо охраняемая природная территория – 0,26 га.</p> <p>Сервитут на период строительства оцепленного сооружения – 0,26 га.</p>
		<p>11.0 – ледники, ручьи, реки, озера, болота, торфяные залежи и другие поверхностные водные объекты.</p>		

1	2	3	4	5
Территория земельных участков нежилых зданий, сооружений	127	<p>11.1 – использование земельных участков, применяющихся к земельным объектам способами, необходимыми для осуществления общего водопользования (водопользования, осуществляемого гражданами для личных нужд, а также забор (Планируемое изъятие для организации земельного участка) водных ресурсов для целей питьевого и хозяйственно-бытового водоснабжения, купание, использование маломерных судов, водных мотоциклов и других технических средств, предназначенных для отдыха на водных объектах, водной, если соответствующие запреты не установлены законодательством).</p> <p>12.0.2 – размещение объектов улично-дорожной сети: автомобильных дорог, трамвайных путей и пешеходных тротуаров в границах населенных пунктов, пешеходных переходов, бульваров, площадей, прозодок, велодорожек и объектов велосипедной и легкой инфраструктуры, размещение придорожных стоянок (парковок) транспортных средств в границах городских улиц и дорог, за исключением предусмотренных видами разрешенного использования с кодами 2.7.1, 4.9, 7.2.3, а также незапланированных сооружений, предназначенных для охраны транспортных средств</p>	0,73	-
	128	<p>4.9 – размещение постоянных или временных гаражей, стоянок для хранения служебного автотранспорта, используемого в целях осуществления видов деятельности, предусмотренных видами разрешенного использования с кодами 3.0, 4.0, а также для стоянки и хранения транспортных средств общего пользования, в том числе в депо</p>	1,43	Техническая зона инженерных коммуникаций и сооружений – 0,0004 га, охранная зона объектов электроэнергетики – 0,10 га
	129	<p>3.1.1 – размещение зданий и сооружений, обеспечивающих поставку воды, тепла, электричества, газа, отвод канализационных стоков, очистку и утилизацию объектов нелинейности (железных, водозаборов, очистных сооружений, насосных станций, водопроводов, линий электропередачи, трансформаторных подстанций, газопроводов, линий связи, телефонных станций, кабельных, стоек, гаржей и мастерских для обслуживания уборочной и аварийной техники, сооружений, необходимых для сбора и плавки снега)</p>	0,01	Техническая зона инженерных коммуникаций и сооружений – 0,01 га, охранная зона объектов электроэнергетики – 0,01 га
	130	<p>3.1.1 – размещение зданий и сооружений, обеспечивающих поставку воды, тепла, электричества, газа, отвод канализационных стоков, очистку и утилизацию объектов нелинейности (железных, водозаборов, очистных сооружений, насосных станций, водопроводов, линий электропередачи, трансформаторных подстанций, газопроводов, линий связи, телефонных станций, кабельных, стоек, гаржей и мастерских для обслуживания уборочной и аварийной техники сооружений, необходимых для сбора и плавки снега)</p>	0,004	Техническая зона инженерных коммуникаций и сооружений – 0,004 га, охранная зона объектов электроэнергетики – 0,004 га
	131	<p>6.7 – размещение объектов гидроэнергетики, тепловых станций и других электростанций, размещение обслуживающих и вспомогательных для электростанций сооружений (золотников, гидротехнических сооружений); размещение объектов электросетевого хозяйства, за исключением объектов энергетик, размещение которых предусмотрено содержанием вида разрешенного использования с кодом 3.1</p>	0,01	Техническая зона инженерных коммуникаций и сооружений – 0,01 га Изъятие на участка с кадастровым номером 77:07:001:3002:8740 – 0,0030 га

1	2	3	4	5
Территория зон/участков нежилых зданий, сооружений	132	<p>7.6 – размещение сооружений, необходимых для эксплуатации метрополитена, в том числе подземных путей метрополитена, посадочных станций, межстанционных переходов для пассажиров, электродорож, вентиляционных шахт; размещение наземных сооружений иных видов аэулационного транспорта (монорельсового транспорта, подвесных канатных дорог, фуникулеров)</p>	0,01	Техническая зона инженерных коммуникаций и сооружений – 0,01 га, охранная зона объектов электроэнергетики – 0,01 га
	133	<p>7.6 – размещение сооружений, необходимых для эксплуатации метрополитена, в том числе наземных путей метрополитена, посадочных станций, межстанционных переходов для пассажиров, электродорож, вентиляционных шахт; размещение наземных сооружений иных видов аэулационного транспорта (монорельсового транспорта, подвесных канатных дорог, фуникулеров)</p>	0,02	Техническая зона инженерных коммуникаций и сооружений – 0,02 га, границы зон индивидуальных пешеходных переходов – 0,02 га, санитарно-защитная зона (установка, техника) – 0,02 га
	134	<p>6.7 – размещение объектов гидроэнергетики, тепловых станций и других электростанций, размещение обслуживающих и вспомогательных для электростанций сооружений (золотовазов, гидротехнических сооружений); размещение объектов электроэнергетики хозяйства, за исключением объектов энергетики, размещение которых предусмотрено содержанием разрешенного использования с водом 3.1</p>	0,01	Техническая зона инженерных коммуникаций и сооружений – 0,01 га, охранная зона объектов электроэнергетики – 0,002 га
	135	<p>4.9.1.1 – Размещение автозаправочных станций, размещение магазинов сопутствующей торговли, зданий для организации общественного питания в качестве объектов дорожного сервиса</p>	0,10	Техническая зона инженерных коммуникаций и сооружений – 0,02 га, охранная зона линий и сооружений связи – 0,02 га
	136	<p>4.9.1.1 – Размещение автозаправочных станций; размещение магазинов сопутствующей торговли, зданий для организации общественного питания в качестве объектов дорожного сервиса</p>	0,06	Техническая зона инженерных коммуникаций и сооружений – 0,02 га, охранная зона линий и сооружений связи – 0,01 га. Изыятие из участка с кадастровым номером 77:07:0013002:1 – 0,0133 га
	137	<p>Ф – Фактическое использование²</p>	0,26	Техническая зона инженерных коммуникаций и сооружений – 0,02 га, охранная зона объектов электроэнергетики – 0,04 га

1	2	3	4	5
<p>Территория земельных участков нежилых зданий, сооружений</p>	139	<p>7.1.1 – размещение железнодорожных путей. 7.1.2 – размещение зданий и сооружений, в том числе железнодорожных вокзалов и станций, а также устройств и объектов, необходимых для эксплуатации, содержания, строительства, реконструкции, ремонта нежилых и подземных зданий, сооружений, устройств и других объектов железнодорожного транспорта; размещение поручоно-ригучных площадок, прирельсовых складов (за исключением складов горюче-смазочных материалов и автозаправочных станций любых типов, а также складов, предназначенных для хранения опасных веществ и материалов, не предназначенных непосредственно для обеспечения железнодорожных перевозок) и иных объектов при условии соблюдения требований безопасности движения, установленных федеральными законами. 7.2.2 – размещение зданий и сооружений, предназначенных для обслуживания пассажиров, за исключением объектов капитального строительства, размещение которых предусмотрено содержанием вида разрешенного использования с кодом 7.6. 7.6 – размещение сооружений, необходимых для эксплуатации метрополитена, в том числе наземных путей метрополитена, вокзальных станций, межстанционных переходов для пассажиров, электродвигателей, вентиляционных шахт, размещение наземных сооружений иных видов наземного транспорта (монорельсового транспорта, подвесных канатных дорог, фуникулеров). 12.0.1 – размещение объектов улично-дорожной сети: автомобильных дорог, трамвайных путей и пешеходных тротуаров в границах населенных пунктов, пешеходных переходов, бульваров, площадей, проходов, велодорожек и объектов велотранспортной и инженерной инфраструктуры; размещение придорожных стоянок (парковок) транспортных средств в границах городских улиц и дорог, за исключением предусмотренных видами разрешенного использования с кодами 2.7.1, 4.9, 7.2.3, а также некапитальных сооружений, предназначенных для охраны транспортных средств</p>	0,18	<p>Техническая зона инженерных коммуникаций и сооружений – 0,11 га Предлагаемый к установлению сервитут – 0,1339 га</p>
<p>Итого территория земельных участков нежилых зданий и сооружений</p>			10,32	
<p>Территория земельных участков общего назначения</p>	30	<p>12.0.2 – размещение декоративных, технических, планировочных, конструктивных устройств, элементов озеленения, различных видов оборудования и оформления, малых архитектурных форм, масштабных нестационарных строений и сооружений, информационных знаков и указателей, применяемых как составные части благоустройства территории, общественных гуляющих</p>	8,16	<p>Техническая зона инженерных коммуникаций и сооружений – 1,86 га, береговая линия – 1,94 га, водоохранная зона – 7,47 га, особо охраняемая природная территория – 8,16 га, охраняемая зона объектов электроэнергетики – 0,08 га. Предлагаемый к установлению сервитут – 0,0270 га</p>

1	2	3	4	5
	35	<p>12.0.2 – размещение декоративных, технических, планировочных, конструктивных устройств, элементов озеленения, различных видов благоустройства и оформления, малых архитектурных форм, некапитальных нестационарных строений и сооружений, информационных щитов и указателей, призматических или составные части благоустройства территории, общественных туалетов</p>	0,80	<p>Техническая зона инженерных коммуникаций и сооружений – 0,33 га, озелененная зона – 0,77 га, озелененная территория общего пользования – 0,80 га. Предлагаемый к установке/ленению серверный – 0,0621 га</p>
	36	<p>12.0.2 – размещение декоративных, технических, планировочных, конструктивных устройств, элементов озеленения, различных видов благоустройства и оформления, малых архитектурных форм, некапитальных нестационарных строений и сооружений, информационных щитов и указателей, призматических или составные части благоустройства территории, общественных туалетов</p>	6,00	<p>Техническая зона инженерных коммуникаций и сооружений – 0,01 га, озелененная зона – 0,97 га, озелененная территория общего пользования – 5,46 га, техническая зона метрополитена – 0,40 га, санитарно-защитная зона (установка/ленение) – 2,41 га, охранная зона объектов электроэнергетики – 0,20 га</p>
<p align="center">Территория земельных участков под застройку</p>	55	<p>2.2.1 – размещение автомобильных дорог за пределами населенных пунктов и технических связных с ними сооружений, придорожных стоянок (парковок) транспортных средств в границах городских улиц и дорог, за исключением предусмотренных видами разрешенного использования с кодами 2.7.1, 4.9, 7.2.3, а также некапитальных сооружений, предназначенных для охраны транспортных средств, размещение объектов, предназначенных для размещения постов органов внутренних дел, ответственных за безопасность дорожного движения. 2.2.2 – Размещение зданий и сооружений, предназначенных для обслуживания пассажиров, за исключением объектов капитального строительства, размещение которых предусмотрено содержанием вида разрешенного использования с кодом 7.6. 12.0.1 – размещение объектов улично-дорожной сети: автомобильных дорог, трамвайных путей и пешеходных тротуаров в границах населенных пунктов, пешеходных переходов, бульваров, площадей, проездов, велодорожек и объектов некапитальной и инженерной инфраструктуры, размещение придорожных стоянок (парковок) транспортных средств в границах городских улиц и дорог, а также некапитальных сооружений, предназначенных для охраны транспортных средств</p>	6,89	<p>Техническая зона инженерных коммуникаций и сооружений – 3,60 га, в красных линиях улично-дорожной сети – 6,88 га, тротуары зон выходящих пешеходных переходов – 0,78 га, охранная зона объектов электроэнергетики – 2,00 га, санитарно-защитная зона (установка/ленение) – 0,22 га. Изъятие из участка с кадастровым номером 77-07-0013002-9 – 0,1038 га, из участка с кадастровым номером 77-07-0013002-8739 – 0,0022 га, из участка с кадастровым номером 77-07-0013002-4683 – 0,0056 га</p>

1	2	3	4	5
Территория земельных участков общего пользования	56	<p>12.0.1 – размещение объектов улично-дорожной сети; автомобильных дорог, трамвайных путей и пешеходных переходов в границах населенных пунктов, пешеходных переходов, бульваров, площадей, проездов, велосодорожек и объектов велотранспортной и инженерной инфраструктуры; размещение придорожных стоянок (парковок) транспортных средств в границах городских улиц и дорог; за исключением предусмотренных видами разрешенного использования с кодами 2.7.1, 4.9, 7.2.3, а также некатегориальных сооружений, предназначенных для охраны транспортных средств</p>	0,50	<p>Техническая зона инженерных коммуникаций и сооружений – 0,09 га, в красных линиях улично-дорожной сети – 0,59 га, водооградная зона – 0,02 га, санитарно-защитная зона (устраиваемая) – 0,01 га.</p> <p>Исключение из участка с кадастровым номером 77:07:0013002:8740 – 0,0272 га, из участка с кадастровым номером 77:07:0013002:4687 – 0,0149 га, из участка с кадастровым номером 77:07:0013002:4688 – 0,0079 га, из участка с кадастровым номером 77:07:0013002:4693 – 0,1539 га</p>
56.1	<p>12.0.1 – размещение объектов улично-дорожной сети; автомобильных дорог, трамвайных путей и пешеходных переходов в границах населенных пунктов, пешеходных переходов, бульваров, площадей, проездов, велосодорожек и объектов велотранспортной и инженерной инфраструктуры; размещение придорожных стоянок (парковок) транспортных средств в границах городских улиц и дорог; за исключением предусмотренных видами разрешенного использования с кодами 2.7.1, 4.9, 7.2.3, а также некатегориальных сооружений, предназначенных для охраны транспортных средств</p>	1,34	<p>Техническая зона инженерных коммуникаций и сооружений – 1,28 га, в красных линиях улично-дорожной сети – 1,33 га, водооградная зона – 0,02 га, озелененная территория общего пользования – 0,01 га.</p> <p>Исключение из участка с кадастровым номером 77:07:0013002:4687 – 0,0149 га, из участка с кадастровым номером 77:07:0013002:4688 – 0,0079 га, из участка с кадастровым номером 77:07:0013002:4693 – 0,1077 га, из участка с кадастровым номером 77:07:0013002:8739 – 0,1090 га, из участка с кадастровым номером 77:07:0013002:8740 – 0,0272 га, из участка с кадастровым номером 77:07:0013002:4683 – 0,0014 га</p>	

1	2	3	4	5
Территория земельных участков общего пользования	58	<p>12.0.1 – размещение объектов улично-дорожной сети; автомобильных дорог, трамвайных путей и пешеходных тротуаров в границах населенных пунктов, пешеходных переходов, бульваров, площадей, проездов, велодорожек и объектов велосипедной и легкой транспортной инфраструктуры; размещение придорожных стоек (парковок) транспортных средств в границах городских улиц и дорог; за исключением предусмотренных видами разрешенного использования с кодами 2.7.1, 4.9, 7.2.3, а также некапитальных сооружений, предназначенных для охраны транспортных средств</p>	0,31	<p>Техническая зона инженерных коммуникаций и сооружений – 0,18 га, в красных линиях улично-дорожной сети – 0,31 га, санитарно-защитная зона (установленная) – 0,29 га.</p> <p>Изъятие из участка с кадастровым номером 77:07:0013002.31 – 0,0064 га, из участка с кадастровым номером 77:07:0013002.6 – 0,0628 га</p>
	59	<p>12.0.1 – размещение объектов улично-дорожной сети; автомобильных дорог, трамвайных путей и пешеходных тротуаров в границах населенных пунктов, пешеходных переходов, бульваров, площадей, проездов, велодорожек и объектов велосипедной и легкой транспортной инфраструктуры; размещение придорожных стоек (парковок) транспортных средств в границах городских улиц и дорог; за исключением предусмотренных видами разрешенного использования с кодами 2.7.1, 4.9, 7.2.3, а также некапитальных сооружений, предназначенных для охраны транспортных средств</p>	0,39	<p>Техническая зона инженерных коммуникаций и сооружений – 0,33 га, в красных линиях улично-дорожной сети – 0,36 га, санитарно-защитная зона (установленная) – 0,38 га.</p> <p>Изъятие из участка с кадастровым номером 77:07:0013002.31 – 0,0296 га</p>
	59.1	<p>12.0.1 – размещение объектов улично-дорожной сети; автомобильных дорог, трамвайных путей и пешеходных тротуаров в границах населенных пунктов, пешеходных переходов, бульваров, площадей, проездов, велодорожек и объектов велосипедной и легкой транспортной инфраструктуры; размещение придорожных стоек (парковок) транспортных средств в границах городских улиц и дорог; за исключением предусмотренных видами разрешенного использования с кодами 2.7.1, 4.9, 7.2.3, а также некапитальных сооружений, предназначенных для охраны транспортных средств</p>	2,26	<p>Техническая зона инженерных коммуникаций и сооружений – 1,69 га, в красных линиях улично-дорожной сети – 2,26 га, техническая зона метрополитена – 0,22 га, границы зон внеуличных пешеходных переходов – 0,25 га, санитарно-защитная зона (установленная) – 0,02 га. Изъятие из участка с кадастровым номером 77:07:0013002.4700 – 0,0216 га, из участка с кадастровым номером 77:07:0000000:13601 – 0,0975 га</p>
	60	<p>12.0.1 – размещение объектов улично-дорожной сети; автомобильных дорог, трамвайных путей и пешеходных тротуаров в границах населенных пунктов, пешеходных переходов, бульваров, площадей, проездов, велодорожек и объектов велосипедной и легкой транспортной инфраструктуры; размещение придорожных стоек (парковок) транспортных средств в границах городских улиц и дорог; за исключением предусмотренных видами разрешенного использования с кодами 2.7.1, 4.9, 7.2.3, а также некапитальных сооружений, предназначенных для охраны транспортных средств.</p> <p>12.0.2 – размещение эстетических, планировочных, конструктивных устройств, элементов озеленения, различных видов благоустройства и оформления, малых архитектурных форм, некапитальных нестационарных строений и сооружений, информационных шитов и указателей, примененных как составные части благоустройства территории, общественных туалетов</p>	0,83	<p>Техническая зона инженерных коммуникаций и сооружений – 0,14 га, в красных линиях улично-дорожной сети – 0,83 га, охранная зона объектов электроинфраструктуры – 0,002 га</p>

1	2	3	4	5
Территория земельный участок общего пользования	61	<p>12.0.1 – размещение объектов улично-дорожной сети: автомобильных дорог, трамвайных путей и пешеходных тротуаров в границах населенных пунктов, пешеходных переходов, бульваров, площадей, проездов, велосипедных и объектов велотранспортной и инженерной инфраструктуры, размещение придорожных стоек (парковок) транспортных средств в границах городских улиц и дорог, за исключением предусмотренных видами разрешенного использования с кодами 2.7.1, 4.9, 7.2.3, а также незапитанных сооружений, предназначенных для охраны транспортных средств.</p> <p>12.0.2 – размещение декоративных, ландшафтных, планировочных, конструктивных устройств, элементов озеленения, различных видов оборудования и оформления, малых архитектурных форм, некапитальных несамопарных строений и сооружений, информационных знаков и указателей, применяемых как составные части благоустройства территории, общественных туалетов</p>	3,48	<p>Техническая зона инженерных коммуникаций и сооружений – 0,17 га, в красных линиях улично-дорожной сети – 3,48 га, техническая зона метрополитена – 0,45 га, санитарно-защитная зона (устойчивая) – 0,05 га, охранная зона объектов электроэнергетики – 0,92 га.</p>
	61.1	<p>12.0.1 – размещение объектов улично-дорожной сети: автомобильных дорог, трамвайных путей и пешеходных тротуаров в границах населенных пунктов, пешеходных переходов, бульваров, площадей, проездов, велосипедных и объектов велотранспортной и инженерной инфраструктуры, размещение придорожных стоек (парковок) транспортных средств в границах городских улиц и дорог, за исключением предусмотренных видами разрешенного использования с кодами 2.7.1, 4.9, 7.2.3, а также незапитанных сооружений, предназначенных для охраны транспортных средств.</p> <p>12.0.2 – размещение декоративных, ландшафтных, планировочных, конструктивных устройств, элементов озеленения, различных видов оборудования и оформления, малых архитектурных форм, некапитальных несамопарных строений и сооружений, информационных знаков и указателей, применяемых как составные части благоустройства территории, общественных туалетов</p>	1,52	<p>Техническая зона инженерных коммуникаций и сооружений – 1,41 га, в красных линиях улично-дорожной сети – 1,51 га, санитарно-защитная зона (устойчивая) – 0,42 га, охранная зона объектов электроэнергетики – 0,58 га.</p> <p>Изъятие из участка с кадастровым номером 77-07-001/3002/6 – 0,3693 га, 77-07-001/3002/31 – 0,0022 га</p>
	61.2	<p>12.0.1 – размещение объектов улично-дорожной сети: автомобильных дорог, трамвайных путей и пешеходных тротуаров в границах населенных пунктов, пешеходных переходов, бульваров, площадей, проездов, велосипедных и объектов велотранспортной и инженерной инфраструктуры, размещение придорожных стоек (парковок) транспортных средств в границах городских улиц и дорог, за исключением предусмотренных видами разрешенного использования с кодами 2.7.1, 4.9, 7.2.3, а также незапитанных сооружений, предназначенных для охраны транспортных средств.</p> <p>12.0.2 – размещение декоративных, ландшафтных, планировочных, конструктивных устройств, элементов озеленения, различных видов оборудования и оформления, малых архитектурных форм, некапитальных несамопарных строений и сооружений, информационных знаков и указателей, применяемых как составные части благоустройства территории, общественных туалетов</p>	1,05	<p>Техническая зона инженерных коммуникаций и сооружений – 1,05 га, в красных линиях улично-дорожной сети – 1,05 га, санитарно-защитная зона (устойчивая) – 0,27 га, охранная зона линий и сооружений связи – 0,01 га</p>
	61.3	<p>12.2 – размещение зданий и сооружений, предназначенных для обслуживания пассажиров, за исключением объектов капитального строительства, размещение которых предусмотрено содержанием вида разрешенного использования с кодом 7.6.</p> <p>12.0.1 – размещение объектов улично-дорожной сети: автомобильных дорог, трамвайных путей и пешеходных тротуаров в границах населенных пунктов, пешеходных переходов, бульваров, площадей, проездов, велосипедных и объектов велотранспортной и инженерной инфраструктуры, размещение придорожных стоек (парковок) транспортных средств в границах городских улиц и дорог, за исключением предусмотренных видами разрешенного использования с кодами 2.7.1, 4.9, 7.2.3, а также незапитанных сооружений, предназначенных для охраны транспортных средств.</p>	0,69	<p>Техническая зона инженерных коммуникаций и сооружений – 0,25 га, в красных линиях улично-дорожной сети – 0,68 га, санитарно-защитная зона (устойчивая) – 0,38 га, охранная зона линий и сооружений связи – 0,01 га</p>

1	2	3	4	5
Территория земель населенных пунктов	62	<p>12.0.1 – размещение объектов улично-дорожной сети: автомобильных дорог, трамвайных путей и пешеходных тротуаров в границах населенных пунктов, пешеходных переходов, бульваров, площадей, проездов, велодорожек и объектов велосипедной и инженерной инфраструктуры; размещение придорожных стоек (парковок) транспортных средств в границах городских улиц и дорог; за исключением предусмотренных видами разрешенного использования с кодами 2.7.1, 4.9, 7.2.3, а также некапитальных сооружений, предназначенных для охраны транспортных средств.</p> <p>12.0.2 – размещение декоративных, технических, планировочных, конструктивных устройств, элементов озеленения, различных видов благоустройства и оформления, малых архитектурных форм, некапитальных нестационарных строений и сооружений, информационных щитов и указателей, призмических как составные части благоустройства территории, общественных туалетов</p>	2,48	<p>Техническая зона инженерных коммуникаций и сооружений – 2,37 га, в красных линиях улично-дорожной сети – 2,48 га, водохранилища зона – 0,19 га, особо охраняемая природная территория – 0,01 га, охранная зона объектов электроэнергетики – 0,03 га. Итого: из участка</p> <p>с кадастровым номером 77:07:0013002:4696 – 0,0181 га, из участка с кадастровым номером 77:07:0013002:4698 – 0,0045 га, из участка с кадастровым номером 77:07:0013002:4694 – 0,0040 га, из участка с кадастровым номером 77:07:0013002:4711 – 0,0060 га, из участка с кадастровым номером 77:07:0013002:11671 – 0,0115 га, из участка с кадастровым номером 77:07:0013002:4693 – 0,0462 га</p>
	64	<p>12.0.1 – размещение объектов улично-дорожной сети: автомобильных дорог, трамвайных путей и пешеходных тротуаров в границах населенных пунктов, пешеходных переходов, бульваров, площадей, проездов, велодорожек и объектов велосипедной и инженерной инфраструктуры; размещение придорожных стоек (парковок) транспортных средств в границах городских улиц и дорог; за исключением предусмотренных видами разрешенного использования с кодами 2.7.1, 4.9, 7.2.3, а также некапитальных сооружений, предназначенных для охраны транспортных средств</p>	0,06	<p>Техническая зона инженерных коммуникаций и сооружений – 0,02 га, в красных линиях улично-дорожной сети – 0,06 га</p>
	65	<p>12.0.1 – размещение объектов улично-дорожной сети: автомобильных дорог, трамвайных путей и пешеходных тротуаров в границах населенных пунктов, пешеходных переходов, бульваров, площадей, проездов, велодорожек и объектов велосипедной и инженерной инфраструктуры; размещение придорожных стоек (парковок) транспортных средств в границах городских улиц и дорог; за исключением предусмотренных видами разрешенного использования с кодами 2.7.1, 4.9, 7.2.3, а также некапитальных сооружений, предназначенных для охраны транспортных средств</p>	0,08	<p>Техническая зона инженерных коммуникаций и сооружений – 0,01 га, в красных линиях улично-дорожной сети – 0,08 га</p>
	92	<p>12.0.1 – размещение объектов улично-дорожной сети: автомобильных дорог, трамвайных путей и пешеходных тротуаров в границах населенных пунктов, пешеходных переходов, бульваров, площадей, проездов, велодорожек и объектов велосипедной и инженерной инфраструктуры; размещение придорожных стоек (парковок) транспортных средств в границах городских улиц и дорог; за исключением предусмотренных видами разрешенного использования с кодами 2.7.1, 4.9, 7.2.3, а также некапитальных сооружений, предназначенных для охраны транспортных средств</p>	3,50	<p>Техническая зона инженерных коммуникаций и сооружений – 3,14 га, в красных линиях улично-дорожной сети – 3,50 га, водохранилища зона – 0,52 га, охранная зона объектов электроэнергетики – 0,14 га. Итого: из участка с кадастровым номером 77:07:0013003:26666 – 0,0698 га</p>

1	2	3	4	5
<p align="center">Территория земельный участок общего пользования</p>	<p align="center">92.1</p>	<p>12.0.1 – размещение объектов улично-дорожной сети: автомобильных дорог, трамвайных путей и пешеходных тротуаров в границах населенных пунктов, пешеходных переходов, бульваров, площадей, проездов, велодрезжек и объектов велотранспортной и инженерной инфраструктуры, размещение придорожных стоянок (парковок) транспортных средств в границах городских улиц и дорог, за исключением предусмотренных видами разрешенного использования с кодами 2.7.1., 4.9, 7.2.3, а также незапланированных сооружений, предназначенных для охраны транспортных средств</p>	<p align="center">0,57</p>	<p>Техническая зона инженерных коммуникаций и сооружений – 0,48 га, в красных линиях улично-дорожной сети – 0,57 га, береговая линия – 0,11 га, подохранная зона – 0,56 га, особо охраняемая природная территория – 0,56 га</p>
	<p align="center">123</p>	<p>12.0.1 – размещение объектов улично-дорожной сети: автомобильных дорог, трамвайных путей и пешеходных тротуаров в границах населенных пунктов, пешеходных переходов, бульваров, площадей, проездов, велодрезжек и объектов велотранспортной и инженерной инфраструктуры, размещение придорожных стоянок (парковок) транспортных средств в границах городских улиц и дорог, за исключением предусмотренных видами разрешенного использования с кодами 2.7.1., 4.9, 7.2.3, а также незапланированных сооружений, предназначенных для охраны транспортных средств</p>	<p align="center">0,86</p>	<p>Техническая зона инженерных коммуникаций и сооружений – 0,49 га, в красных линиях улично-дорожной сети – 0,86 га. Изъятие из участка с кадастровым номером 77:07:0013003.26833 – 0,0036 га</p>
	<p align="center">138</p>	<p>12.0.1 – размещение объектов улично-дорожной сети: автомобильных дорог, трамвайных путей и пешеходных тротуаров в границах населенных пунктов, пешеходных переходов, бульваров, площадей, проездов, велодрезжек и объектов велотранспортной и инженерной инфраструктуры, размещение придорожных стоянок (парковок) транспортных средств в границах городских улиц и дорог, за исключением предусмотренных видами разрешенного использования с кодами 2.7.1., 4.9, 7.2.3, а также незапланированных сооружений, предназначенных для охраны транспортных средств. 12.0.2 – размещение декоративных, технических, планировочных, конструктивных устройств, элементов озеленения, различных видов оборудования и оформления, малых архитектурных форм, незапланированных несапоночных строений и сооружений, информационных щитов и указателей, применяемых как составные части благоустройства территории, общественных гулянков</p>	<p align="center">0,07</p>	<p>Техническая зона инженерных коммуникаций и сооружений – 0,07 га</p>
<p align="center">Итого территория земельный участок общего пользования:</p>			<p align="center">41,83</p>	

1	2	3	4	5	
Участки общественных территорий	58,1	Ф – Фактическое использование ²		Техническая зона инженерных коммуникаций и сооружений – 0,001 га, санитарно-защитная зона (уставовладельца) – 0,04 га	
	74	12.0.2 – размещение декоративных, технических, планировочных, конструктивных устройств, элементов озеленения, различных видов оборудования и оформления, малых архитектурных форм, пешеходных нестационарных строений и сооружений, информационных щитов и указателей, применяемых как основные виды благоустройства территории, общественных территорий	0,36	Техническая зона инженерных коммуникаций и сооружений – 0,15 га, техническая зона метрополитена – 0,21 га	
	81	Ф – Фактическое использование ²	0,25	Техническая зона инженерных коммуникаций и сооружений – 0,14 га, охранный зона объектов электроэнергетики – 0,03 га	
	88	Ф – Фактическое использование ²	0,33	Техническая зона инженерных коммуникаций и сооружений – 0,19 га, охранный зона объектов электроэнергетики – 0,002 га	
	110	Ф – Фактическое использование ²	0,47	Техническая зона инженерных коммуникаций и сооружений – 0,16 га	
	114	Ф – Фактическое использование ²	0,31	Техническая зона инженерных коммуникаций и сооружений – 0,20 га, санитарно-защитная зона (уставовладельца) – 0,15 га, охранный зона линий и сооружений связи – 0,01 га	
	120	12.0.2 – размещение декоративных, технических, планировочных, конструктивных устройств, элементов озеленения, различных видов оборудования и оформления, малых архитектурных форм, пешеходных нестационарных строений и сооружений, информационных щитов и указателей, применяемых как составные части благоустройства территории, общественных территорий	0,07	Техническая зона инженерных коммуникаций и сооружений – 0,01 га	
	Итого участки общественных территорий:			8,56	
	Всего:			62,08	

¹ Описание видов разрешенного использования земельных участков в соответствии с приказом Федеральной службы государственной регистрации, кадастра и картографии от 10 ноября 2020 г. № П/0412 «Об утверждении классификатора видов разрешенного использования земельных участков».

² Фактическое использование – в качестве основных видов разрешенного использования земельных участков и объектов капитального строительства устанавливаются виды разрешенного использования упомянутых земельных участков и объектов капитального строительства, сведения о которых содержатся в Едином государственном реестре недвижимости.

Приложение 3

к постановлению Правительства Москвы
от 26 декабря 2023 г. № 2684-ПП

Внесение изменения в приложение 1 к постановлению Правительства Москвы
от 29 декабря 2018 г. № 1717-ПП

4(1). Перечень основных мероприятий проекта планировки территории с указанием последовательности их выполнения

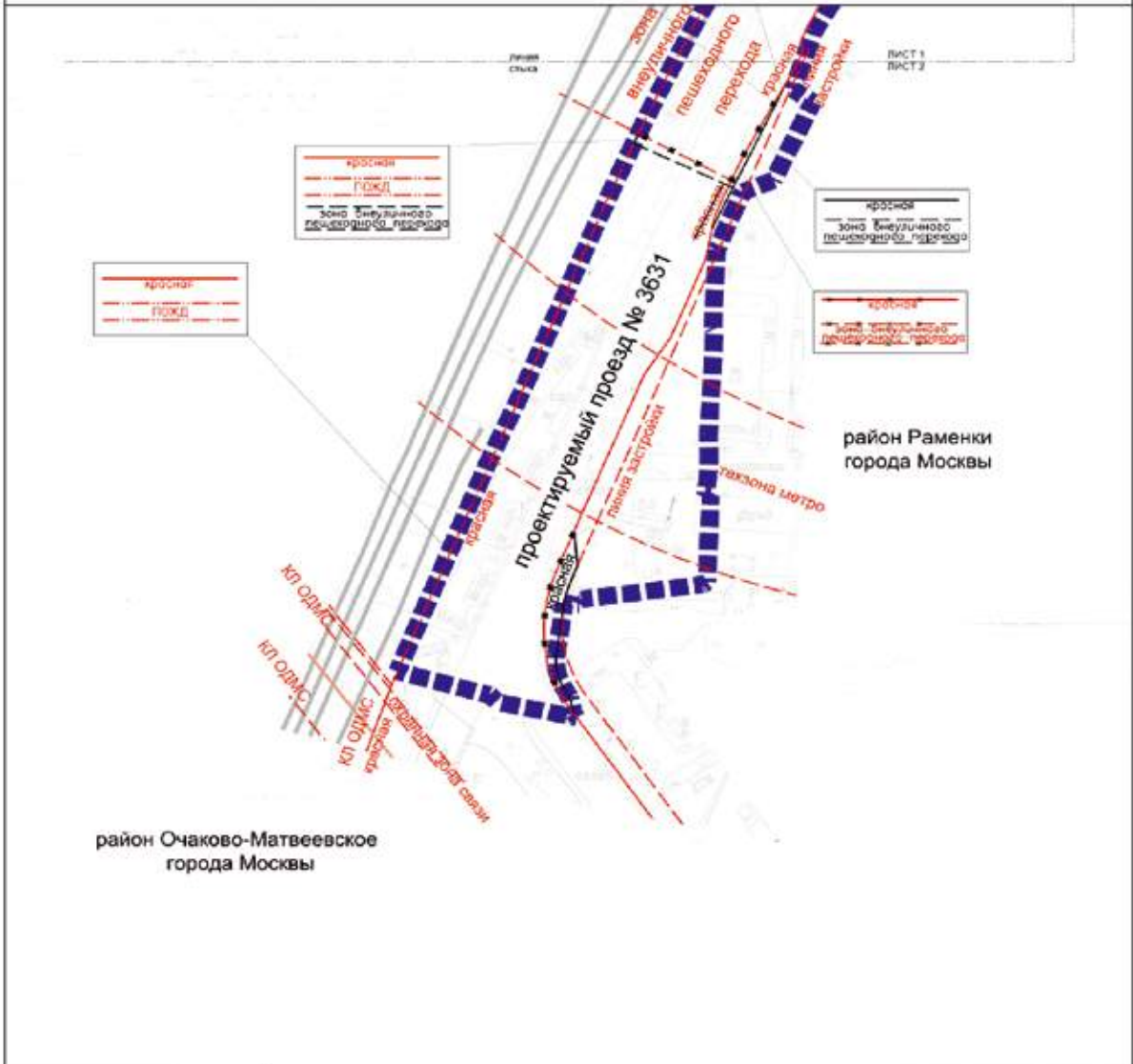
№ п/п	Наименование мероприятий	Единицы измерения	Показатели	
			1 этап	2 этап
1	2	3	4	5
1	Развитие транспортной инфраструктуры:			
1.1	Строительство участка улично-дорожной сети в створе проектируемого проезда № 3631	км	0,14 (уточняется на последующих стадиях проектирования)	-
1.2	Строительство участка улично-дорожной сети в створе проектируемого проезда № 739 от проектируемого проезда № 1324 до земельного участка по адресу: улица Лобачевского, домостроение 110к1	км	0,83 (уточняется на последующих стадиях проектирования)	-
1.3	Строительство участка улично-дорожной сети в створе проектируемого проезда № 1323	км	0,29 (уточняется на последующих стадиях проектирования)	-
1.4	Строительство участка улично-дорожной сети в створе проектируемого проезда № 1324а	км	0,37 (уточняется на последующих стадиях проектирования)	-
1.5	Строительство проездов внутреннего пользования	км	1,79 (уточняется на последующих стадиях проектирования)	-
1.6	Строительство мостового сооружения № 1 через реку Раменку с устройством проезда для обслуживания опор	км	0,66, в т.ч. мостовое сооружение № 1 длиной 0,34 (уточняется на последующих стадиях проектирования)	-
1.7	Строительство мостового сооружения № 2 через реку Раменку с устройством проезда для обслуживания опор	км	0,54, в т.ч. мостовое сооружение № 2 длиной 0,13 (уточняется на последующих стадиях проектирования)	-
1.8	Строительство участка улично-дорожной сети в створе проектируемого проезда № 1324 с обустройством разворота под мостовым сооружением	км	0,74 (уточняется на последующих стадиях проектирования)	-

№ п/п	Наименование мероприятий	Единицы измерения	Показатели	
			1 этап	2 этап
1	2	3	4	5
1.9	Строительство участка улично-дорожной сети в створе проектируемого проезда № 3631 с обустройством съездов на проспект Генерала Дорохова и подъезда к земельному участку по адресу: улица Лобачевского, домостроение 136	км	1,29 (уточняется на последующих стадиях проектирования)	-
1.10	Строительство участка улично-дорожной сети в створе проектируемого проезда № 739 от проектируемого проезда № 1324 до проектируемого проезда № 3631	км	0,28 (уточняется на последующих стадиях проектирования)	-
1.11	Строительство участка улично-дорожной сети в створе проектируемого проезда № 739 от земельного участка по адресу: улица Лобачевского, домостроение 110к1, до улицы Лобачевского с обустройством съезда на автомобильную заправочную станцию	км	0,3 (уточняется на последующих стадиях проектирования)	-
1.12	Реконструкция улично-дорожной сети в створе проектируемого проезда № 3631 от бокового съезда с улицы Лобачевского до проектируемого проезда № 1322а вдоль Киевского направления Московской железной дороги с обустройством разворота наземного городского пассажирского транспорта	км	0,55 (уточняется на последующих стадиях проектирования)	-
1.13	Строительство участка улично-дорожной сети от Раменского бульвара до Винницкой улицы вдоль проектируемой застройки	км	0,26 (уточняется на последующих стадиях проектирования)	-
1.14	Строительство участка улично-дорожной сети в створе проектируемого проезда № 739а	км	0,06 (уточняется на последующих стадиях проектирования)	-
1.15	Строительство участка улично-дорожной сети от проектируемого мостового сооружения до проспекта Генерала Дорохова	км	0,72 (уточняется на последующих стадиях проектирования)	-
1.16	Реконструкция улично-дорожной сети в створе проектируемого проезда № 1322а от проектируемого проезда № 3631 до проектируемого проезда № 1322	км	0,21 (уточняется на последующих стадиях проектирования)	-
1.17	Продление внеуличного пешеходного перехода через проектируемый проезд № 3631	шт.	1 (уточняется на последующих стадиях проектирования)	-
1.18	Устройство остановочных пунктов наземного городского пассажирского транспорта	шт.	19 (уточняется на последующих стадиях проектирования)	-
1.19	Устройство светофорных объектов	шт.	12 (уточняется на последующих стадиях проектирования)	-
1.20	Устройство вызывных светофоров на наземных пешеходных переходах	шт.	8 (уточняется на последующих стадиях проектирования)	-

№ п/п	Наименование мероприятий	Единицы измерения	Показатели	
			1 этап	2 этап
1	2	3	4	5
2	Развитие инженерно-технического обеспечения территории:			
2.1	Водоснабжение:			
2.1.1	Перекладка водопроводных сетей Д=100, 300, 355, 400 мм	км	0,311 (уточняется на последующих стадиях проектирования)	-
2.2	Канализация:			
2.2.1	Перекладка самотечных канализационных сетей 2Д=110, 200, 400, 1000 мм	км	0,183 (уточняется на последующих стадиях проектирования)	-
2.2.2	Перекладка напорных канализационных сетей 2Д=110 мм, Д=1400 мм	км	0,105 (уточняется на последующих стадиях проектирования)	-
2.3	Дождевая канализация:			
2.3.1	Прокладка сети дождевой канализации Д= 150, 400, 500, 600, 700, 800, 1000, 1200, 1400 мм	км	7,09 (уточняется на последующих стадиях проектирования)	-
2.3.2	Прокладка водопропускной трубы монолитной ВхН=7100х3150 м	км	0,013 (уточняется на последующих стадиях проектирования)	-
2.3.3	Строительство очистного сооружения дождевой канализации	шт.	1	-
2.3.4	Перекладка сети дождевой канализации Д=400, 500, 800, 1000 мм	км	0,77 (уточняется на последующих стадиях проектирования)	-
2.4	Теплоснабжение:			
2.4.1	Перекладка сетей теплоснабжения 2Д=400 мм, 2Д=300 мм, 2Д=200 мм, 2Д=100 мм, 2Д=80 мм, 2Д=50 мм	км	0,743 (уточняется на последующих стадиях проектирования)	-
2.5	Газоснабжение:			
2.5.1	Перекладка газопровода среднего давления Д=200 мм	км	0,172 (уточняется на последующих стадиях проектирования)	-
2.5.2	Перекладка газопровода среднего давления Д=1000 мм	км	0,105 (уточняется на последующих стадиях проектирования)	-
2.5.3	Перекладка газопровода среднего давления Д=300 мм	км	0,001 (уточняется на последующих стадиях проектирования)	-

№ п/п	Наименование мероприятий	Единицы измерения	Показатели	
			1 этап	2 этап
1	2	3	4	5
2.5.4	Сохранность газопровода высокого давления $D=1000$ мм	км	0,057 (уточняется на последующих стадиях проектирования)	-
2.5.5	Сохранность газопровода среднего давления $D=600$ мм	км	0,055 (уточняется на последующих стадиях проектирования)	-
2.5.6	Сохранность газопровода среднего давления $D=63$ мм	км	0,018 (уточняется на последующих стадиях проектирования)	-
2.5.7	Прокладка кабелей антикоррозионной защиты АВБШв-3х6, АВБШв-4х16	км	0,135 (уточняется на последующих стадиях проектирования)	-
2.6	Электроснабжение:			
2.6.1	Прокладка кабельных линий напряжением 0,4–20 кВ	км	8,58 (уточняется на последующих стадиях проектирования)	-
2.6.2	Переустройство кабельных линий напряжением 0,4–20 кВ	км	9,0 (уточняется на последующих стадиях проектирования)	-
2.6.3	Закрытые переходы для переустройства кабельных линий	км	2,6 (уточняется на последующих стадиях проектирования)	-
2.6.4	Переустройство кабельных линий КВЛ 110 кВ «ТЭЦ-12 – МГУ I, II цепь»	км	1,5 (уточняется на последующих стадиях проектирования)	-
2.6.5	Переустройство кабельных линий напряжением «КЛ 220 кВ Матвеевская – Пресня №1, №2»	км	1,02 (уточняется на последующих стадиях проектирования)	-
2.6.6	Переустройство трансформаторной подстанции	шт.	1 (уточняется на последующих стадиях проектирования)	-
2.6.7	Переустройство воздушных линий напряжением 110 кВ	км	1,3 (уточняется на последующих стадиях проектирования)	-
2.6.8	Переустройство опор ВЛ напряжением 110 кВ	шт.	1 (уточняется на последующих стадиях проектирования)	-

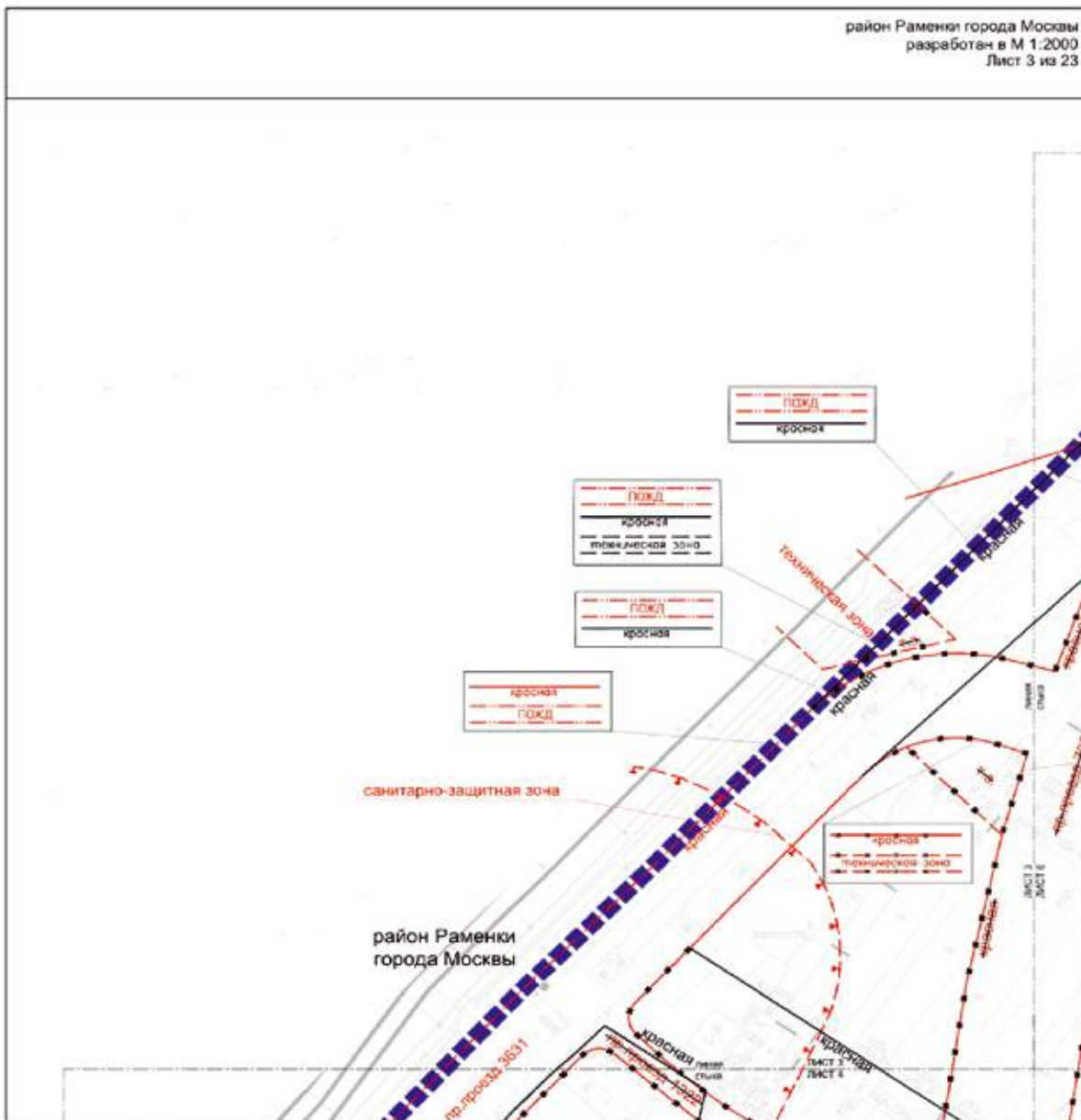
№ п/п	Наименование мероприятий	Единицы измерения	Показатели	
			1 этап	2 этап
1	2	3	4	5
2.6.9	Строительство опор ВЛ напряжением 110 кВ	шт.	2 (уточняется на последующих стадиях проектирования)	-
2.6.10	Сохранность кабельных линий напряжением 110 и 220 кВ	км	-	-
2.6.11	Сохранность воздушных линий напряжением 110 и 220 кВ	км	-	-
2.6.12	Прокладка сетей освещения	-	11,15 (уточняется на последующих стадиях проектирования)	-
2.6.13	Переустройство сетей освещения	км	0,6 (уточняется на последующих стадиях проектирования)	-
2.6.14	Переустройство вентиляционных шахт кабельного коллектора	шт.	6	-
2.7	Телефонизация:			
2.7.1	Перекладка телефонной канализации 1–24-отверстной	км	1,41 (уточняется на последующих стадиях проектирования)	-
2.7.2	Строительство телефонной канализации 2–8-отверстной	км	3,75 (уточняется на последующих стадиях проектирования)	-
3	Мероприятия по охране окружающей среды:			
3.1	Разработка проектов санитарно-защитных зон для жилых объектов капитального строительства	шт.	1	-
3.2	Инженерная защита территории и объектов от подтопления	га	3,24 (уточняется на последующих стадиях проектирования)	-
3.3	Инженерная защита территории и объектов от затопления	га	2,93 (уточняется на последующих стадиях проектирования)	-













УСЛОВНЫЕ ОБОЗНАЧЕНИЯ

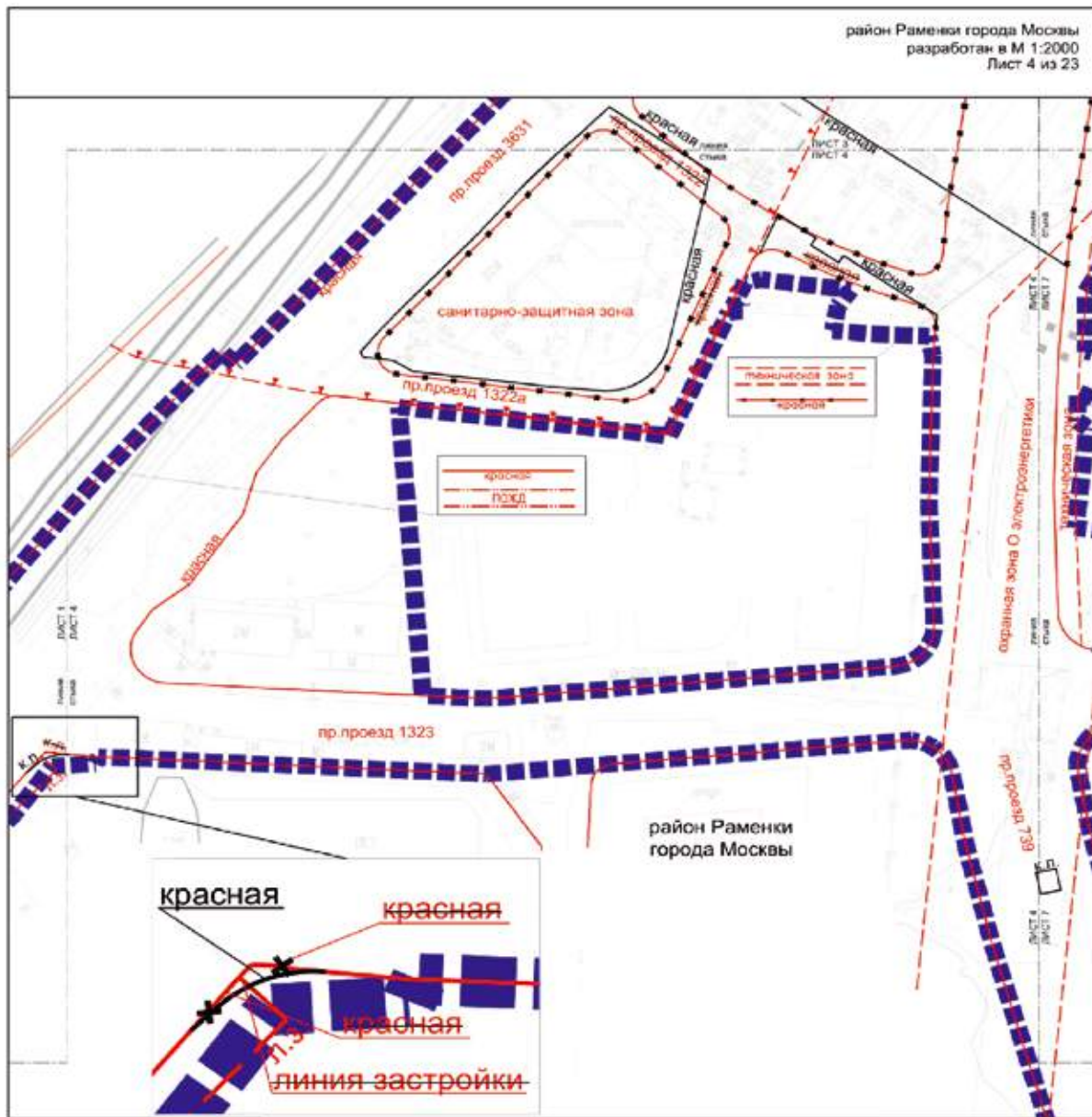
	границы массовой застройки в проект планировки территории		границы зон выделенных пешеходных переходов
	границы районов города Москвы		границы зон выделенных пешеходных переходов
Условные линии градостроительного регулирования:			
	красные линии регулярной сети		красные линии улично-дорожной сети
	границы линий застройки		границы зон выделенных пешеходных переходов
	границы зон выделенных пешеходных переходов		границы зон выделенных пешеходных переходов
	границы зон выделенных пешеходных переходов		границы зон выделенных пешеходных переходов
	границы зон выделенных пешеходных переходов		границы зон выделенных пешеходных переходов
	границы зон выделенных пешеходных переходов		границы зон выделенных пешеходных переходов
	границы зон выделенных пешеходных переходов		границы зон выделенных пешеходных переходов
	границы зон выделенных пешеходных переходов		границы зон выделенных пешеходных переходов
	границы зон выделенных пешеходных переходов		границы зон выделенных пешеходных переходов
Условные линии градостроительного регулирования:			
	красные линии улично-дорожной сети		красные линии улично-дорожной сети
	границы зон выделенных пешеходных переходов		границы зон выделенных пешеходных переходов

район Раменки города Москвы
разработан в М 1:2000
Лист 3 из 23



УСЛОВНЫЕ ОБОЗНАЧЕНИЯ

- | | | | |
|---|--|---|--|
|  | границы владения и землепользования в проекте газовой территории |  | красная линия теплового зон инженерных коммуникаций и сооружений |
|  | красная линия электро-арматурной сети |  | красная линия электро-арматурной сети |
|  | границы теплового зон инженерных коммуникаций и сооружений |  | красная линия газорегуляторного регулирования |
|  | границы после отвода железных дорог |  | красная линия теплового зон инженерных коммуникаций и сооружений |
|  | границы санитарно-защитных зон (указано) |  | красная линия теплового зон инженерных коммуникаций и сооружений |



УСЛОВНЫЕ ОБОЗНАЧЕНИЯ

■ ■ ■ ■ ■ границы зонированной территории

красная линия инженерной сети

красная линия инженерной сети

красная линия инженерной сети

красная линия инженерной сети

красная линия инженерной сети

красная линия инженерной сети

красная линия инженерной сети

красная линия инженерной сети

красная линия инженерной сети

красная линия инженерной сети

красная линия инженерной сети

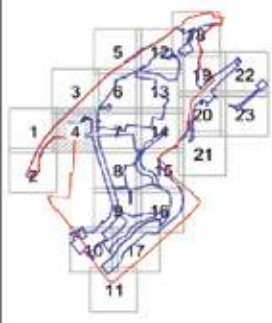
красная линия инженерной сети

красная линия инженерной сети

Условные обозначения границ зонирования территории

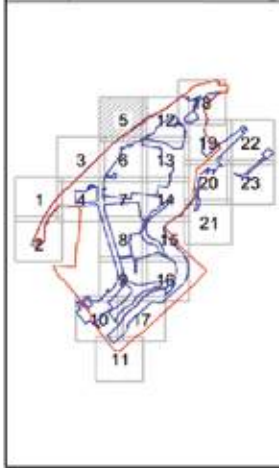
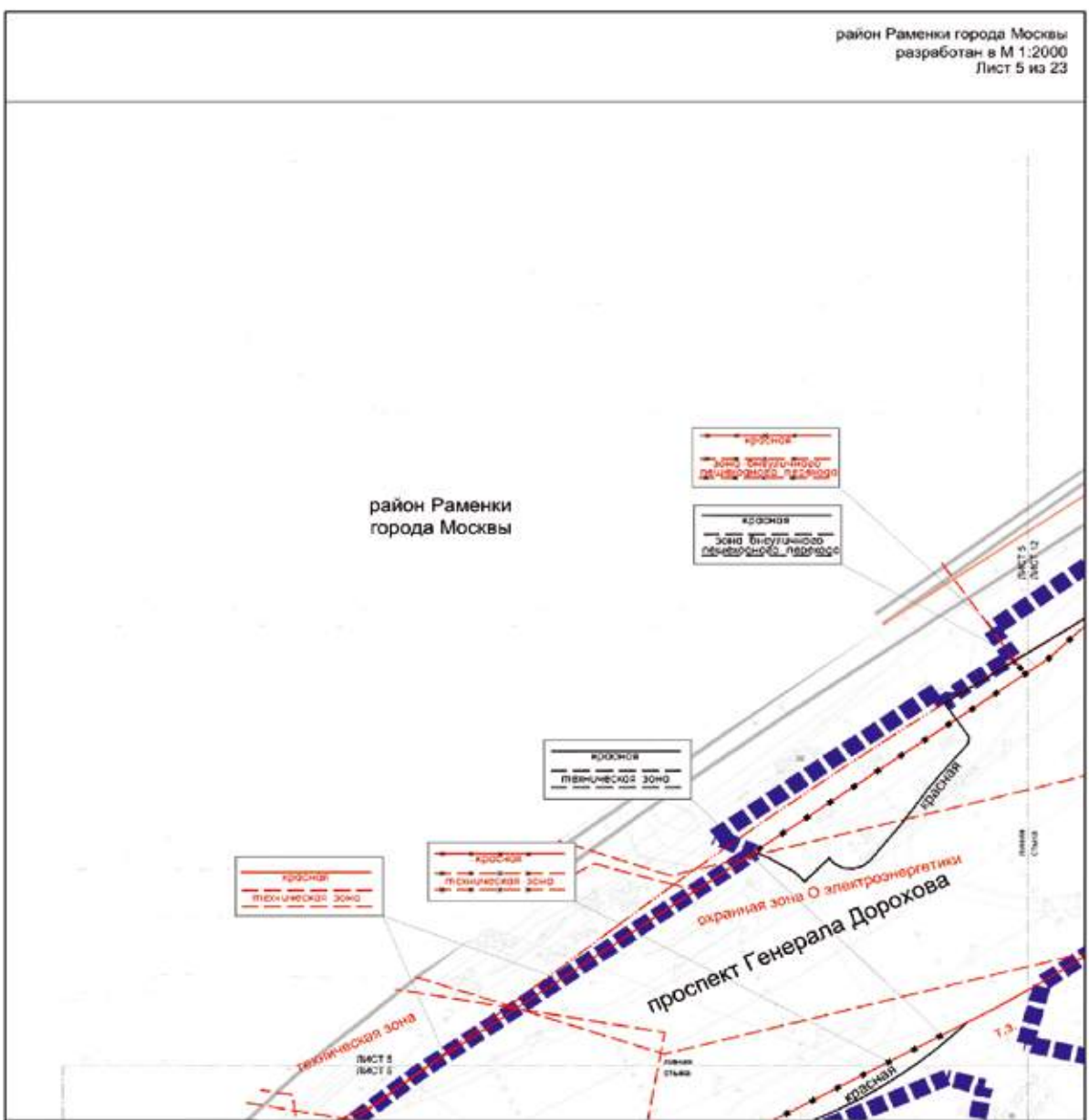
красная линия инженерной сети

красная линия инженерной сети



район Раменки города Москвы
разработан в М 1:2000
Лист 5 из 23

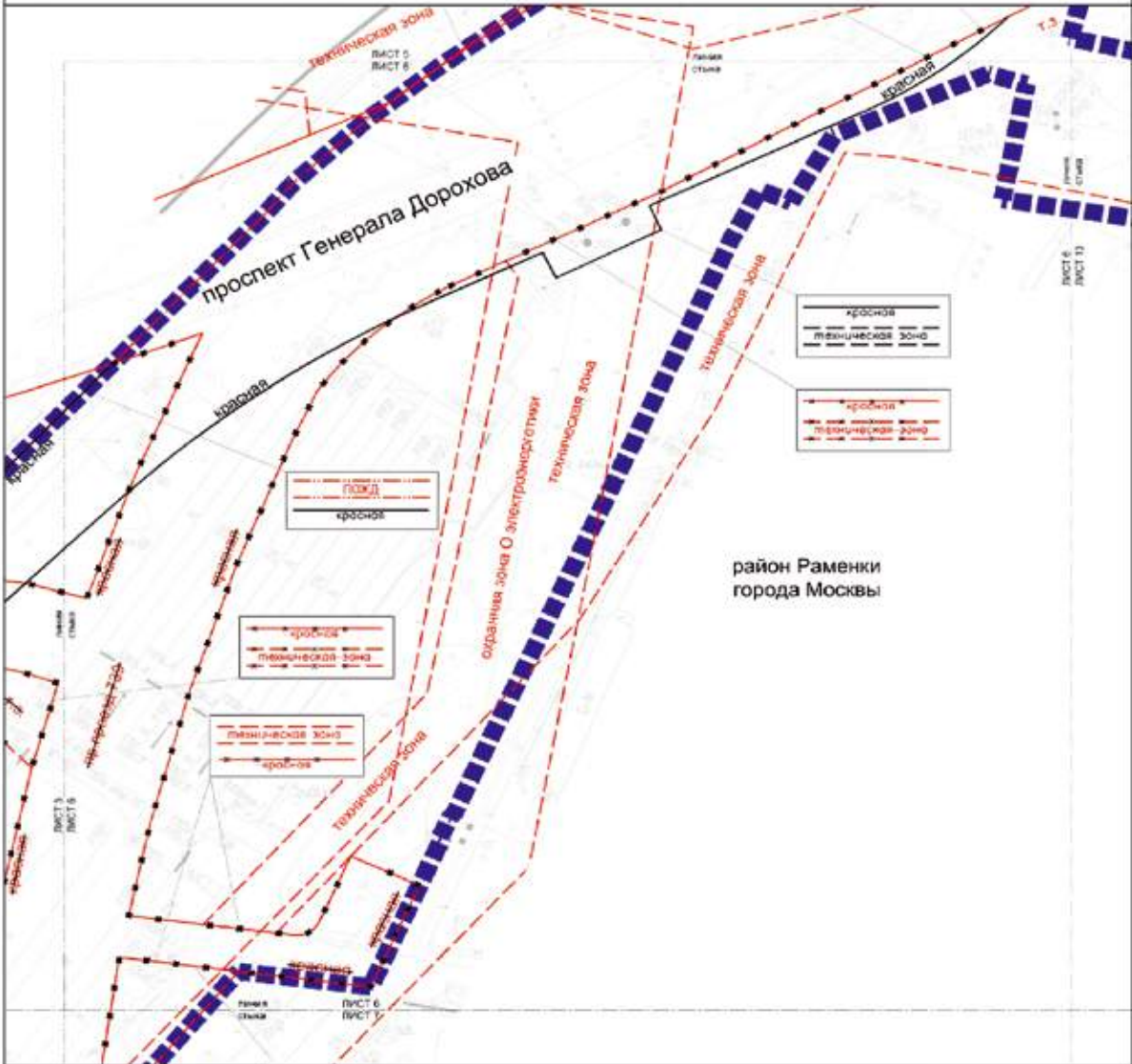
район Раменки
города Москвы



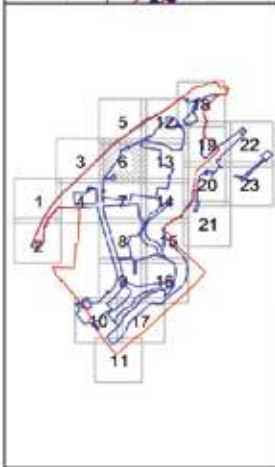
УСЛОВНЫЕ ОБОЗНАЧЕНИЯ

- границы массивов жилых и пром. застройки территории
- Условные линии градостроительной организации:**
 - красная линия улицы дорожной сети
 - границы пешеходной зон инженерных коммуникаций и сооружений
 - границы зон обслуживания жилых дворов
 - границы охранной зон объектов электроэнергетики
- Условные линии градостроительной организации:**
 - красная линия улицы дорожной сети
 - границы пешеходной зон инженерных коммуникаций и сооружений
 - границы зон обслуживания коммунальных территорий
- Условные линии инженерно-технической организации:**
 - красная линия улицы дорожной сети
 - границы пешеходной зон инженерных коммуникаций и сооружений
 - границы зон обслуживания коммунальных территорий

район Раменки города Москвы
разработан в М 1:2000
Лист 6 из 23

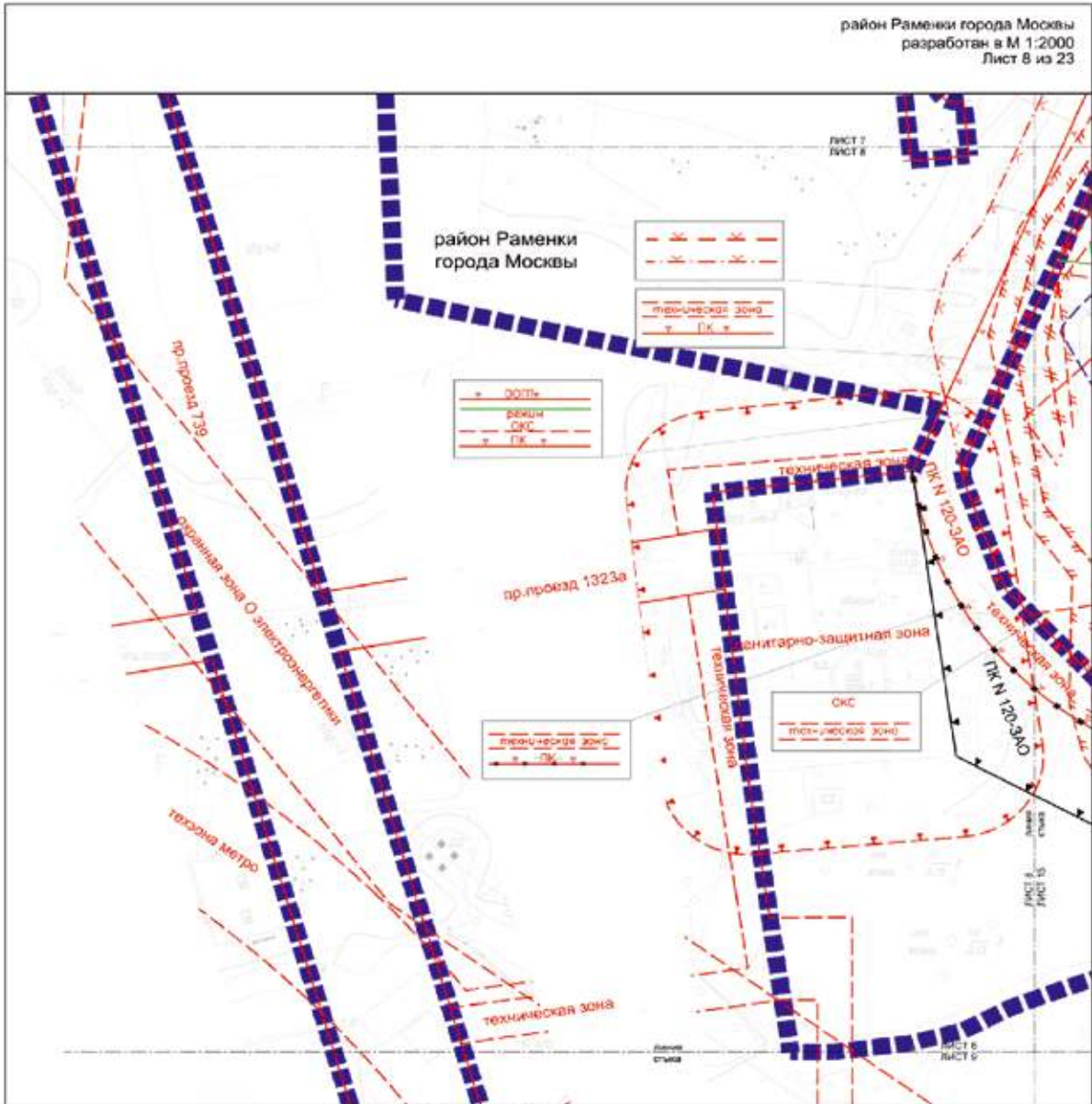


район Раменки
города Москвы

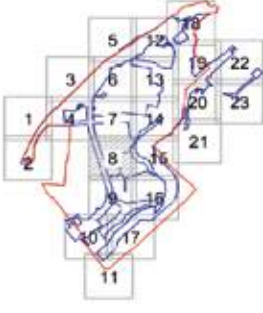


УСЛОВНЫЕ ОБОЗНАЧЕНИЯ

- границы и линии инженерной защиты территории
- Деление территории на функциональные районы:**
 - границы функционального района
 - границы технической зоны инженерных коммуникаций и сооружений
 - границы зоны отвода земельных участков
 - границы охранной зоны объектов электропривода
- Деление территории на административные районы:**
 - границы функционального района
 - границы технической зоны инженерных коммуникаций и сооружений
 - границы охранной зоны объектов электропривода
- Условные обозначения объектов инженерной инфраструктуры:**
 - красная линия инженерной сети
 - границы технической зоны инженерных коммуникаций и сооружений
 - красная линия инженерной сети
 - границы технической зоны инженерных коммуникаций и сооружений



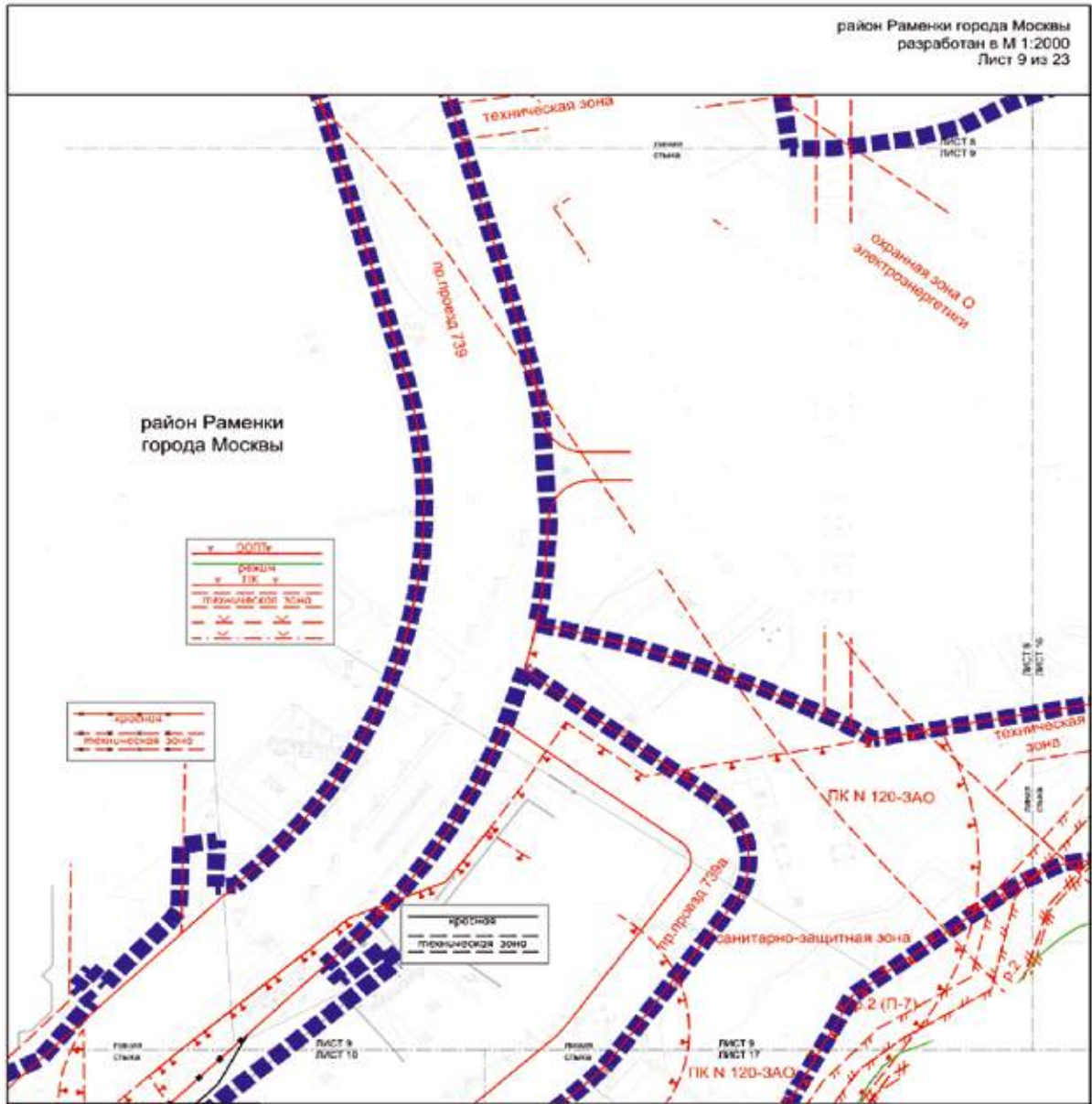
УСЛОВНЫЕ ОБОЗНАЧЕНИЯ



- ■ ■ ■ ■** границы зонной территории в проект территории
- Деление территории на функциональные зоны:**
- красные линии электропроводки и коммуникаций
 - границы зон санитарной охраны объектов коммунального назначения на особо охраняемых природных территориях
 - границы особо охраняемых природных территорий
 - границы объектов городского комплекса города Москвы
 - границы прибрежных защитных полос
 - границы оздоровительных зон
 - границы береговых полос
 - границы парков и участков особо охраняемых природных территорий, а также их охранные зоны, до границы охранных зон
 - границы санитарно-защитных зон (устраиваемых)
 - границы зон подтопления (территории умеренно, слабо подтоплены)
 - границы территории зон метрополитана
 - границы зон объектов электроснабжения

- Ограничения по использованию территории:**
- границы объектов природного назначения города Москвы
- Условные обозначения объектов инженерной инфраструктуры:**
- границы объектов природного и коммунального назначения города Москвы

район Раменки города Москвы
разработан в М 1:2000
Лист 9 из 23



район Раменки
города Москвы

—	—	—	—
—	—	—	—
—	—	—	—
—	—	—	—
—	—	—	—

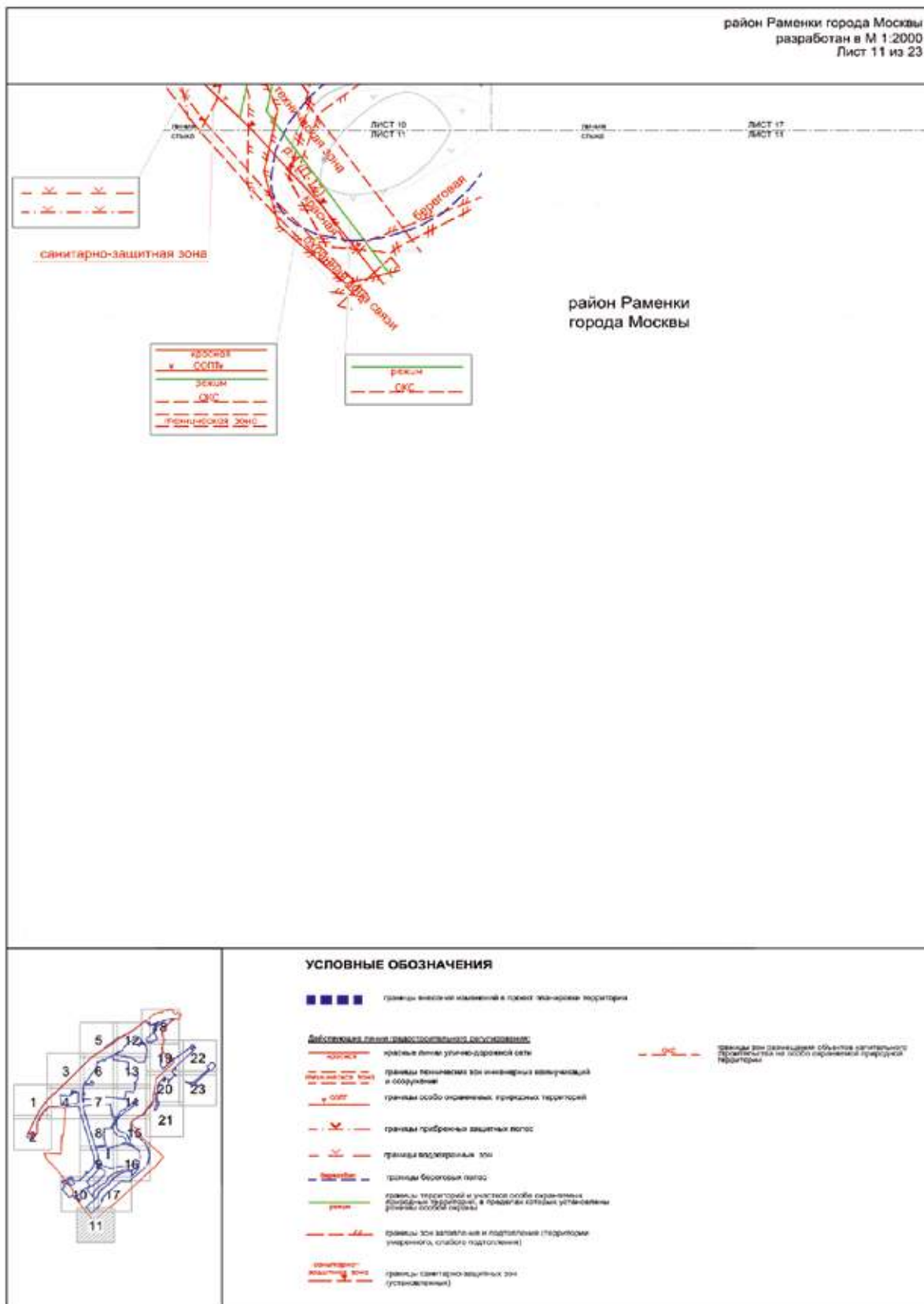
—	—	—
—	—	—
—	—	—

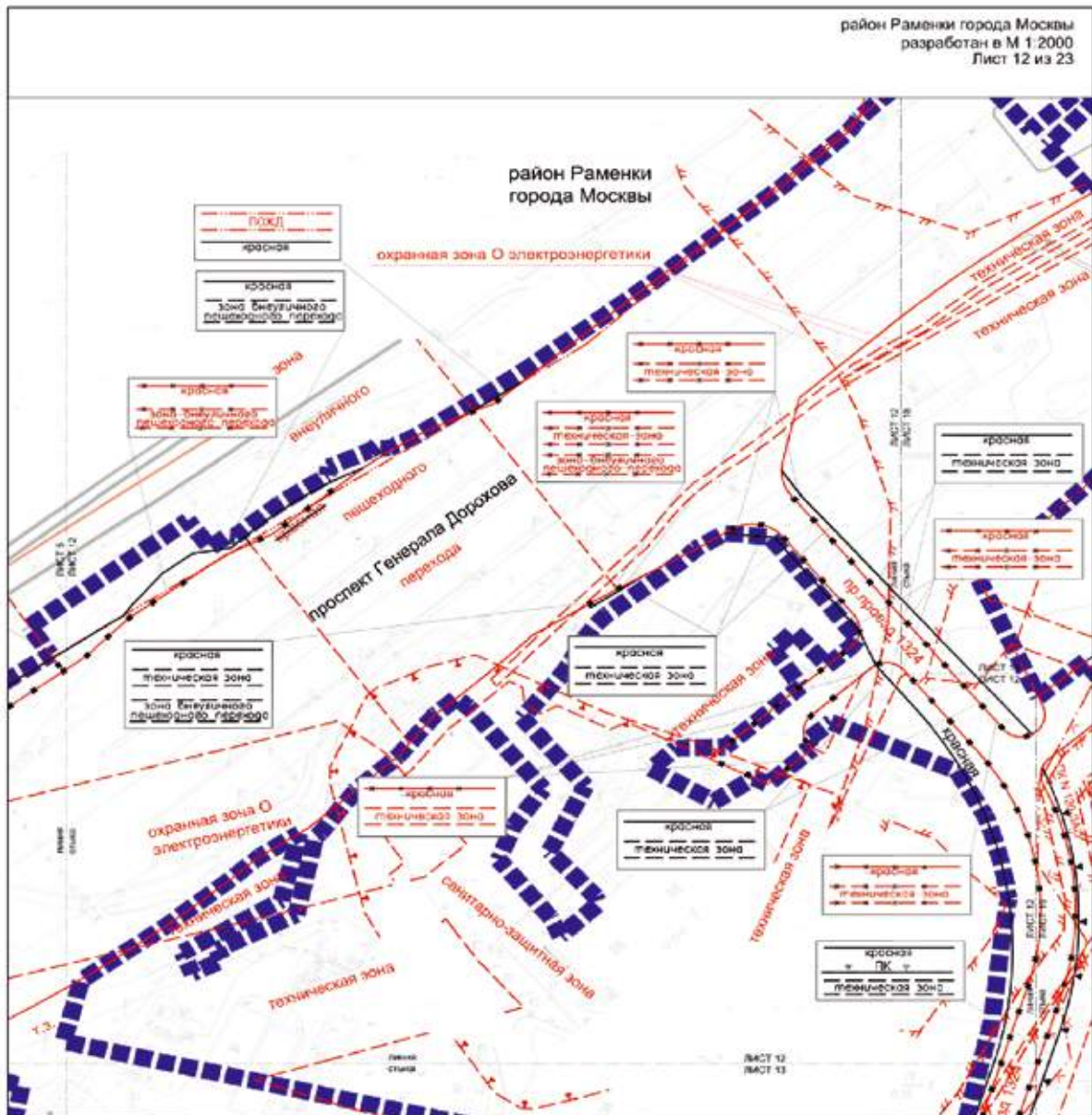
—	—	—
—	—	—
—	—	—

УСЛОВНЫЕ ОБОЗНАЧЕНИЯ

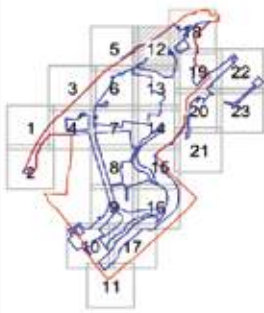


- границы внешнего излучения в проект планировки территории
- Источники линии радиостанционного регулирования**
- границы линии электро-дальной сети
- границы технических зон инженерных коммуникаций и сооружений
- границы особо охраняемых, городских территорий
- границы объектов пригородного комплекса города Москвы
- границы прибрежных защитных полос
- границы водохозяйственных зон
- границы береговых полос
- границы подпорных и участков особо охраняемых природных территорий, в границах не член. установили режимы особой охраны
- границы санитарно-защитной зона (устойчивости)
- границы зон О объектов электроснабжения
- границы зон инженерных и жилищных (территории укрупненно, слабо гидротехнически)
- границы технических зон метрополитена
- Отдельные линии радиостанционного регулирования**
- границы линии электро-дальной сети
- границы технических зон инженерных коммуникаций и сооружений
- Укрупненные линии радиостанционного регулирования**
- границы линии электро-дальной сети
- границы технических зон инженерных коммуникаций и сооружений





УСЛОВНЫЕ ОБОЗНАЧЕНИЯ



■ ■ ■ ■ границы земельных участков в проект планировки территории

- Дорожная линия государственного автомобильного назначения**
- красная — границы линий улично-дорожной сети
 - — — — — границы технических зон инженерных коммуникаций и сооружений
 - — — — — границы зон вынужденных пешеходных переходов
 - — — — — границы полос стоянок велосипедов
 - — — — — границы особо охраняемых природных территории
 - — — — — границы объектов природного наследия города Москвы
 - — — — — границы прибрежных защитных полос
 - — — — — границы водосохранных зон
 - — — — — границы зон затопления и подтопления (гидроградация сильная, умеренная, слабая, подтопление)
 - — — — — границы зон санитарно-защитной зоны (устраиваемых)
 - — — — — границы охранных зон объектов электроэнергетики

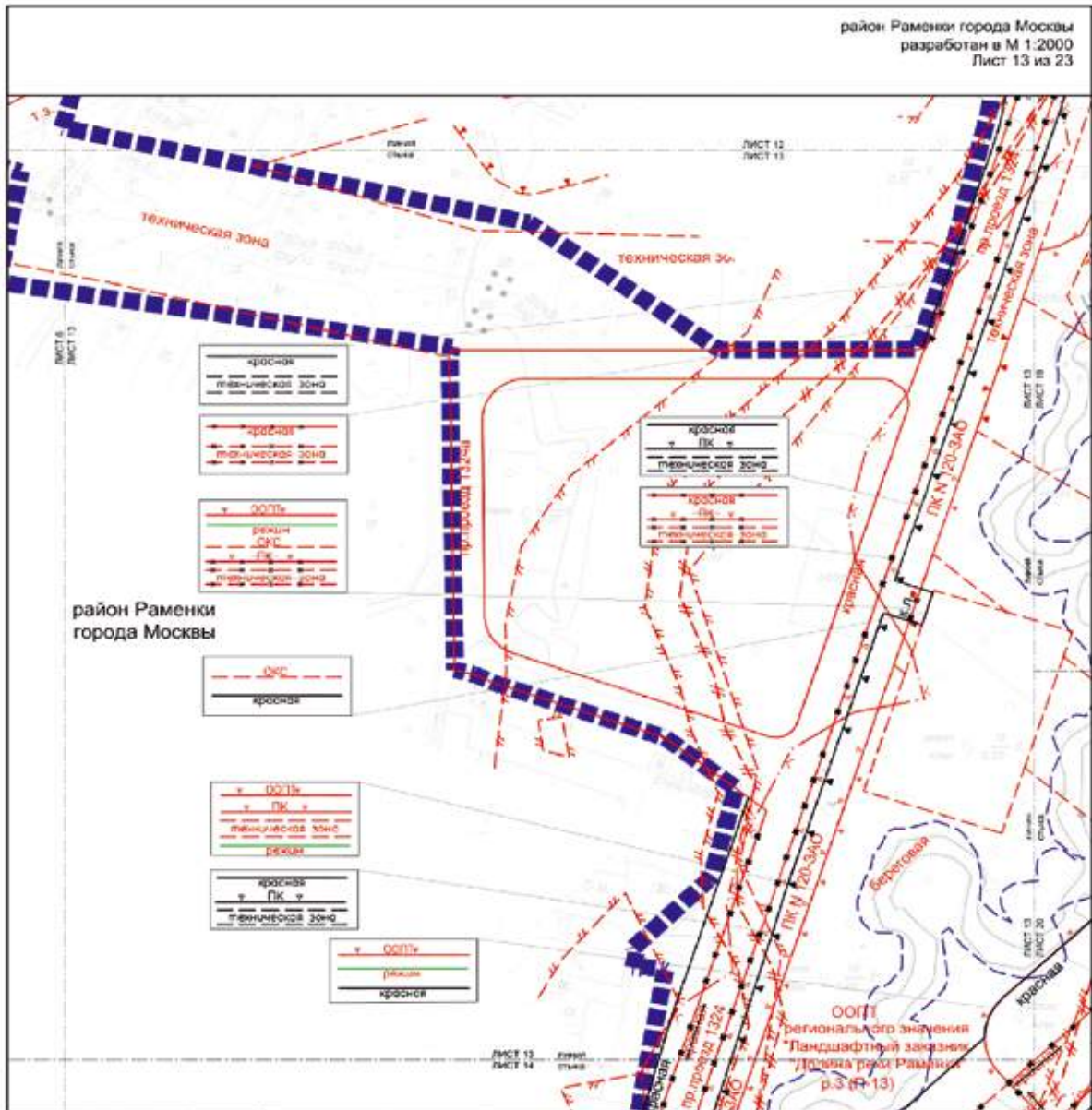
Особенные линии государственного регулирования

- красная — границы линий улично-дорожной сети
- — — — — границы технических зон инженерных коммуникаций и сооружений
- — — — — границы зон вынужденных пешеходных переходов
- — — — — границы объектов природного наследия города Москвы

Угловое планирование линий государственного регулирования

- красная — границы линий улично-дорожной сети
- — — — — границы технических зон инженерных коммуникаций и сооружений
- — — — — границы зон вынужденных пешеходных переходов
- — — — — границы объектов природного наследия города Москвы

район Раменки города Москвы
разработан в М 1:2000
Лист 13 из 23



район Раменки
города Москвы

УСЛОВНЫЕ ОБОЗНАЧЕНИЯ



■ ■ ■ ■ границы внешнего назначения в границах планировки территории

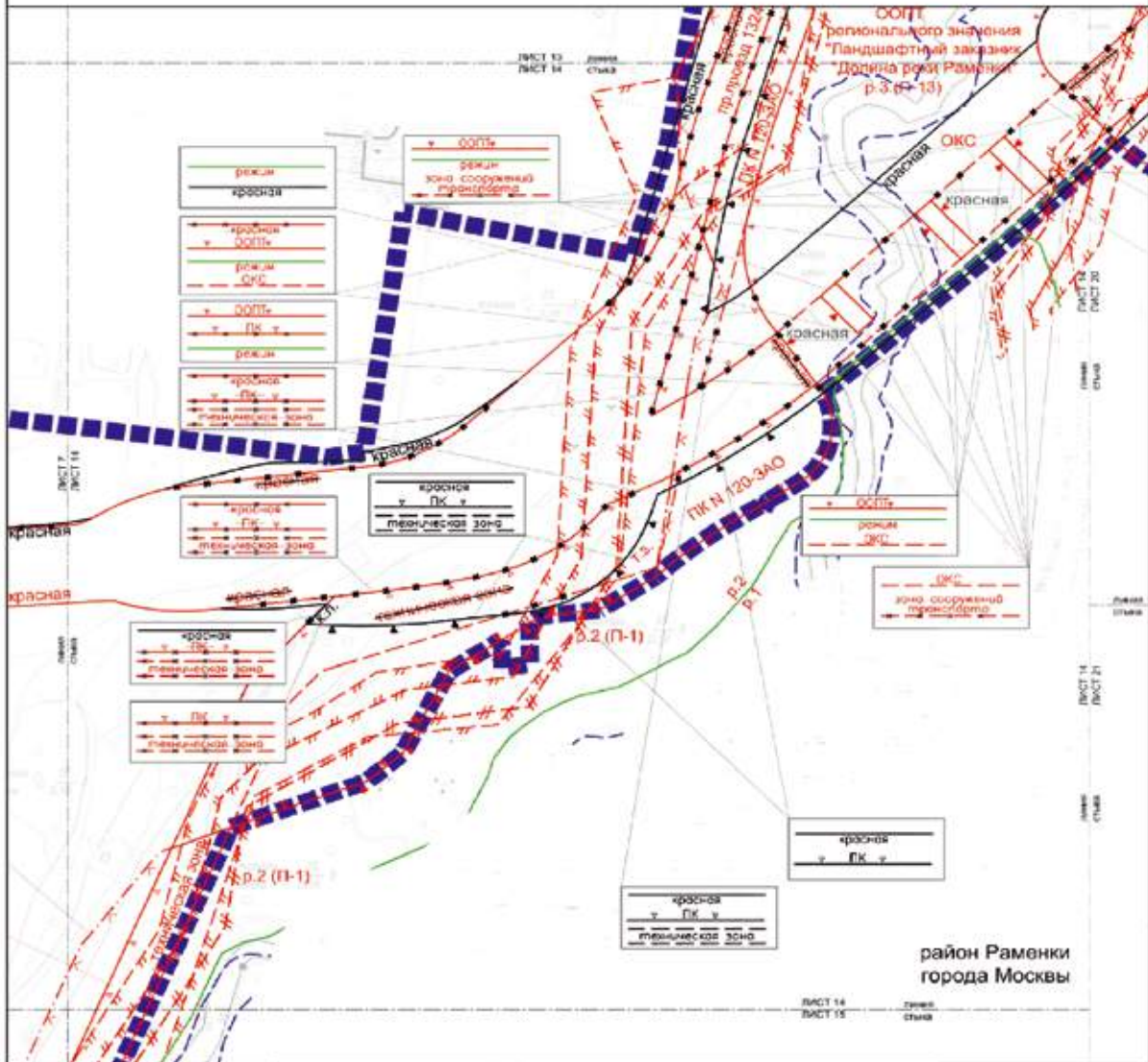
Границы внешнего назначения в границах планировки территории

- красная линия улично-дорожной сети
- границы инженерных или инженерных коммуникаций и сооружений
- границы зон размещения объектов регионального значения на особо охраняемых природных территориях
- границы особо охраняемых природных территорий
- границы объектов красного комплекса города Москвы
- границы прибрежных защитных полос
- границы охранных зон
- границы береговых полос
- границы зон затопления и подтопления (подтопления опасного, умеренного, слабого и долговременного)
- границы санитарно-защитных зон (устраиваемых)
- границы территорий и участков особо охраняемых природных территорий, в пределах которых установлены режимы особой охраны

Стандартные линии градостроительного регулирования

- красная линия улично-дорожной сети
 - границы территориальной зон инженерных коммуникаций и сооружений
 - границы объектов природного комплекса города Москвы
- Условно-стандартные линии градостроительного регулирования**
- красная линия улично-дорожной сети
 - границы территориальной зон инженерных коммуникаций и сооружений
 - границы объектов природного комплекса города Москвы

район Раменки города Москвы
разработан в М 1:2000
Лист 14 из 23



УСЛОВНЫЕ ОБОЗНАЧЕНИЯ



■ ■ ■ ■ ■ границы выделенной территории в проект планировки территории

Генеральный план территориального регулирования:

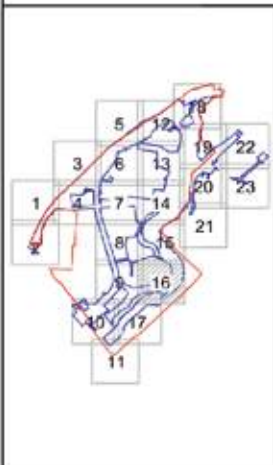
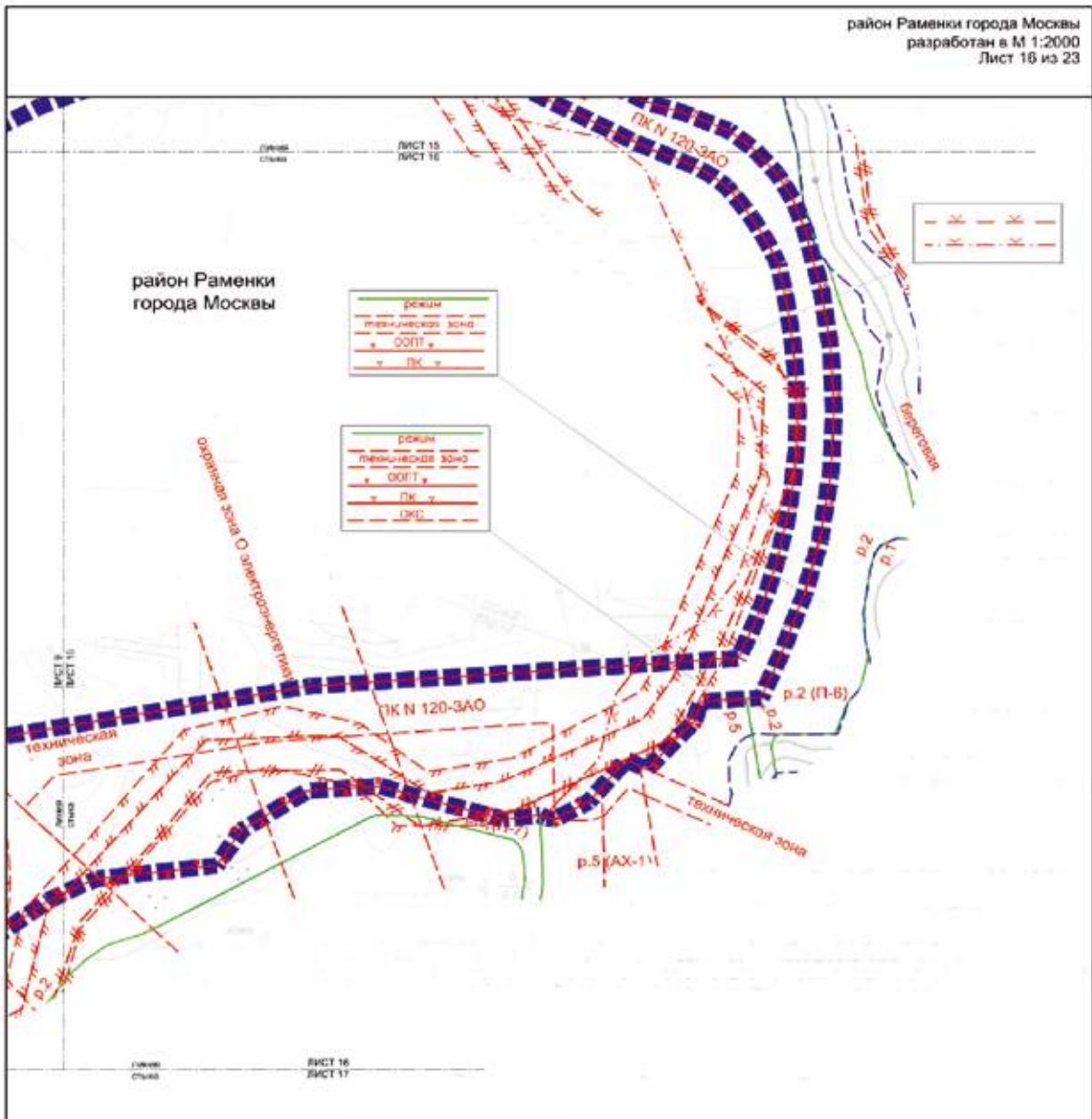
- красная линия территориальной организации территории
- границы зон территориальной организации территории на особо охраняемых территориях
- границы особо охраняемых природных территорий
- границы объектов природного комплекса города Москвы
- границы прибрежных защитных полос
- границы водозащитных зон
- границы безветровой зоны
- границы территорий и участков особо охраняемых природных территорий в пределах которых установлено ограничение режима охраны
- границы зон размещения и подтопления (территории уязвимого, слабого подтопления)
- границы зон экологических нарушений

Ограничения плана территориального регулирования:

- красная линия территориальной организации территории
- границы территориальной организации территории коммунального и социального назначения
- границы объектов природного комплекса города Москвы
- границы зон территориальной организации территории

Условные обозначения плана территориального регулирования:

- красная линия территориальной организации территории
- границы объектов природного комплекса города Москвы
- границы объектов природного комплекса города Москвы



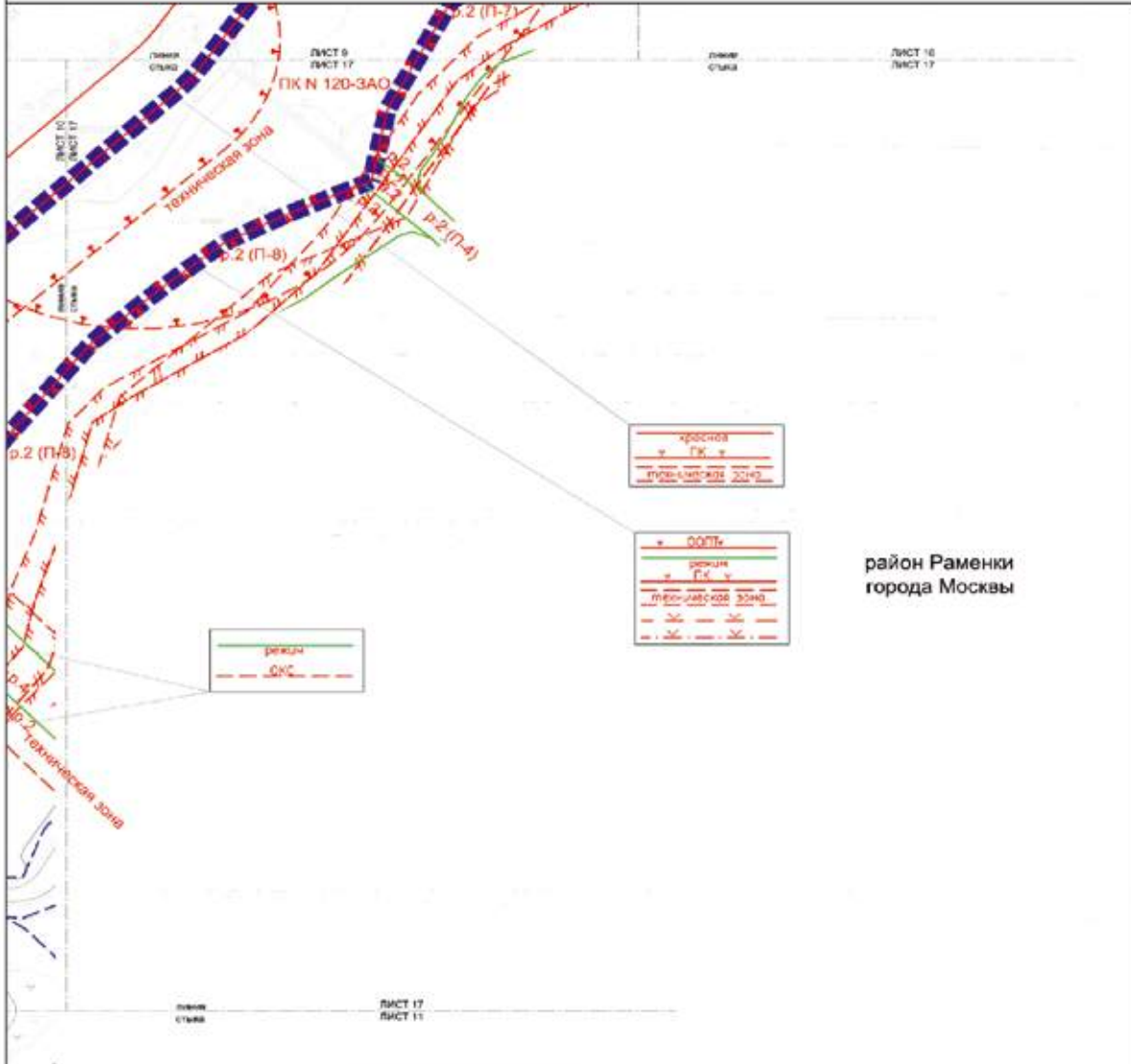
УСЛОВНЫЕ ОБОЗНАЧЕНИЯ

- границы вносимой застройки в проект планировки территории

- Граничные линии газифицированных районов**
- границы линий учета тепловой энергии
- границы технических зон инженерных коммуникаций и сооружений
- границы зон размещения объектов з/инфраструктуры строительства на особо охраняемых природных территориях
- границы особо охраняемых городских территорий
- границы объектов природного комплекса города Москвы
- границы прибрежных защитных полос
- границы водозащитных зон
- границы береговых полос
- границы территорий и участков особо охраняемых природных территорий в пределах которых установлены режимы особой охраны

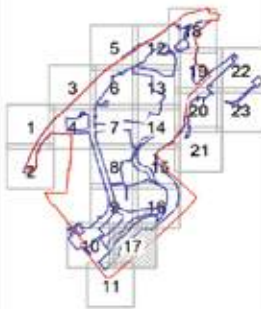
- границы зон экологического и ландшафтного (территория общего, умеренно-слабо, слабого подполья)
- границы охраняемых объектов электросетевых
- границы зон безопасности

район Раменки города Москвы
разработан в М 1:2000
Лист 17 из 23



район Раменки
города Москвы

УСЛОВНЫЕ ОБОЗНАЧЕНИЯ

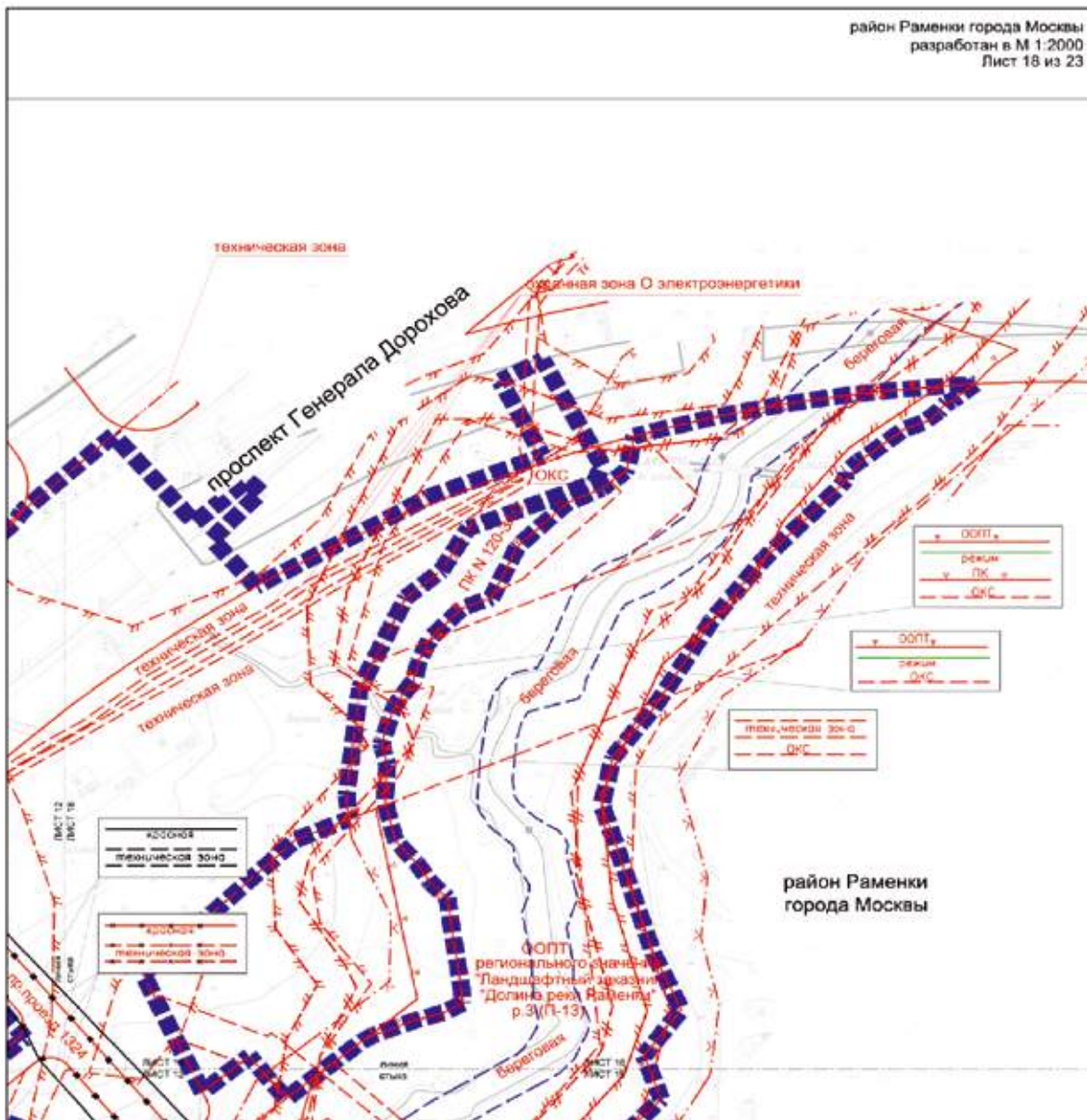


■ ■ ■ ■ границы вносимых изменений в проект планировки территории

Действующая линия собственности (границы объектов)

-  граница земель urbano-расселенной сети
-  границы территориальных зон и зон охраны коммуникаций в сооружениях
-  границы зон размещения объектов размещения в градостроительной зоне с целью ограничения градостроительной территории
-  границы особо охраняемых природных территорий
-  границы объектов природно-исторического наследия города Москвы
-  границы прибрежной защитной полосы
-  границы водозащитных зон
-  границы береговой полосы
-  границы объектов и участков особо охраняемых природных территорий, в пределах которых устанавливаются режимы особой охраны

-  границы зон заповедия и исторического наследия (территории особого, умеренного, слабого подзащиты)
-  границы санитарно-защитных зон (установленных)
-  границы технических зон размещения
-  границы охраняемых зон объектов электроэнергетики



район Раменки
города Москвы

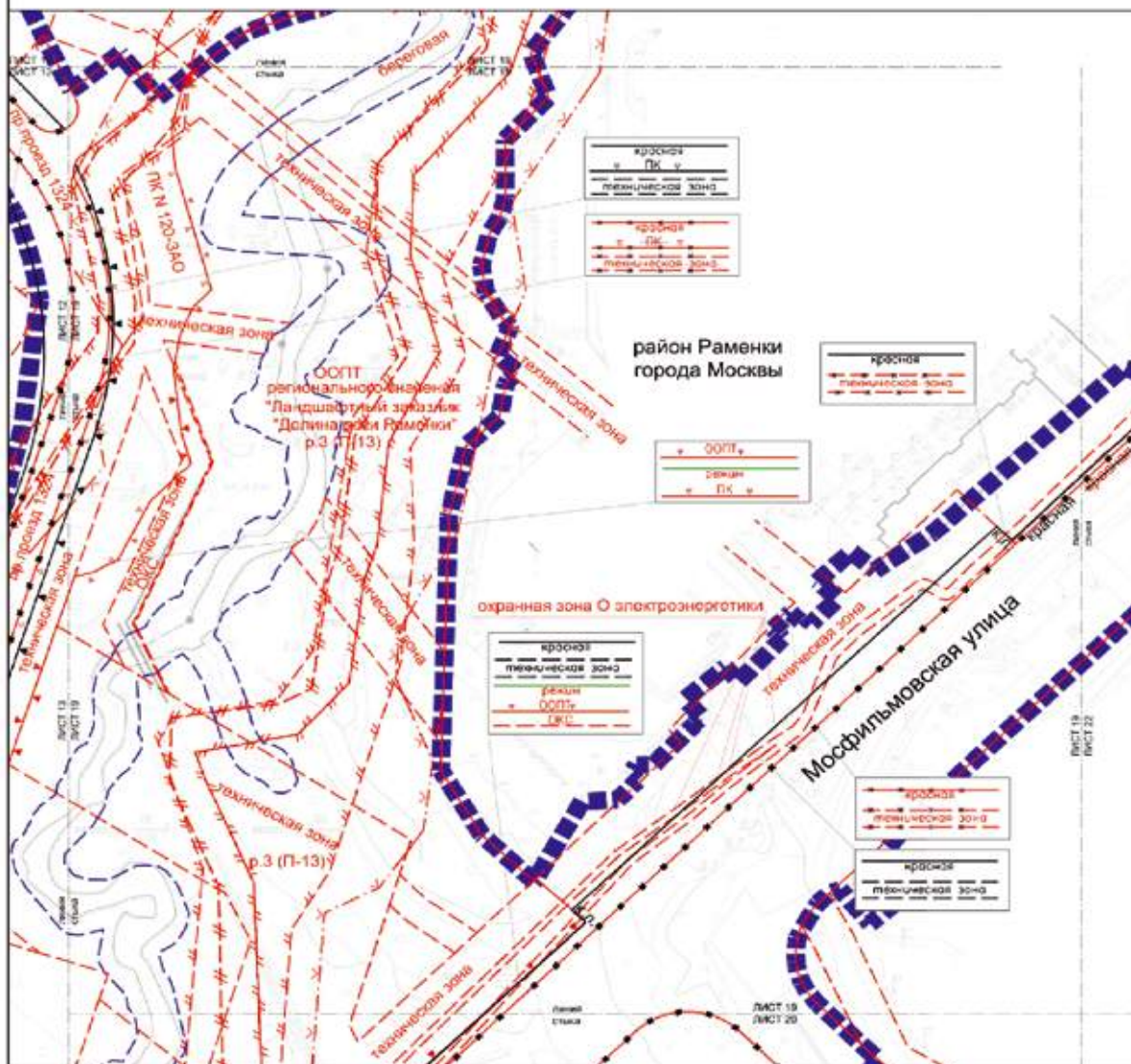
УСЛОВНЫЕ ОБОЗНАЧЕНИЯ



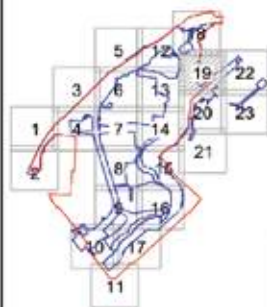
- ■ ■ ■ границы в составе элементов в проект планировки территории
- Границы в составе элементов в проект планировки территории**
- граница красной линии улично-дорожной сети
- - - - - границы технических зон инженерных коммуникаций и сооружений
- - - - - ОКС границы зон размещения объектов капитального строительства на особо охраняемой природной территории
- + ДОПТ границы особо охраняемых природных территорий
- + ПК границы объектов природного значения города Москвы
- - - - - границы прибрежных защитных полос
- - - - - границы водохозяйственных зон
- - - - - границы береговых полос
- - - - - границы зон заповедия и подзаповедия (территории сильного, умеренного, слабого подзаповедия)
- - - - - границы зон охраны объектов электроэнергетики

- граница территории в составе особо охраняемых природных территорий, в границах которых установлены режимы особой охраны
- Ограничительные линии градостроительного регулирования**
- - - - - границы красной линии улично-дорожной сети
- - - - - границы технических зон инженерных коммуникаций и сооружений
- Угловые ограничительные линии градостроительного регулирования**
- - - - - границы красной линии улично-дорожной сети
- - - - - границы технических зон инженерных коммуникаций и сооружений

район Раменки города Москвы
разработан в М 1:2000
Лист 19 из 23



УСЛОВНЫЕ ОБОЗНАЧЕНИЯ



■ ■ ■ ■ ■ границы зон охраны объектов в проект планировки территории

Действующие линии градостроительного регулирования:

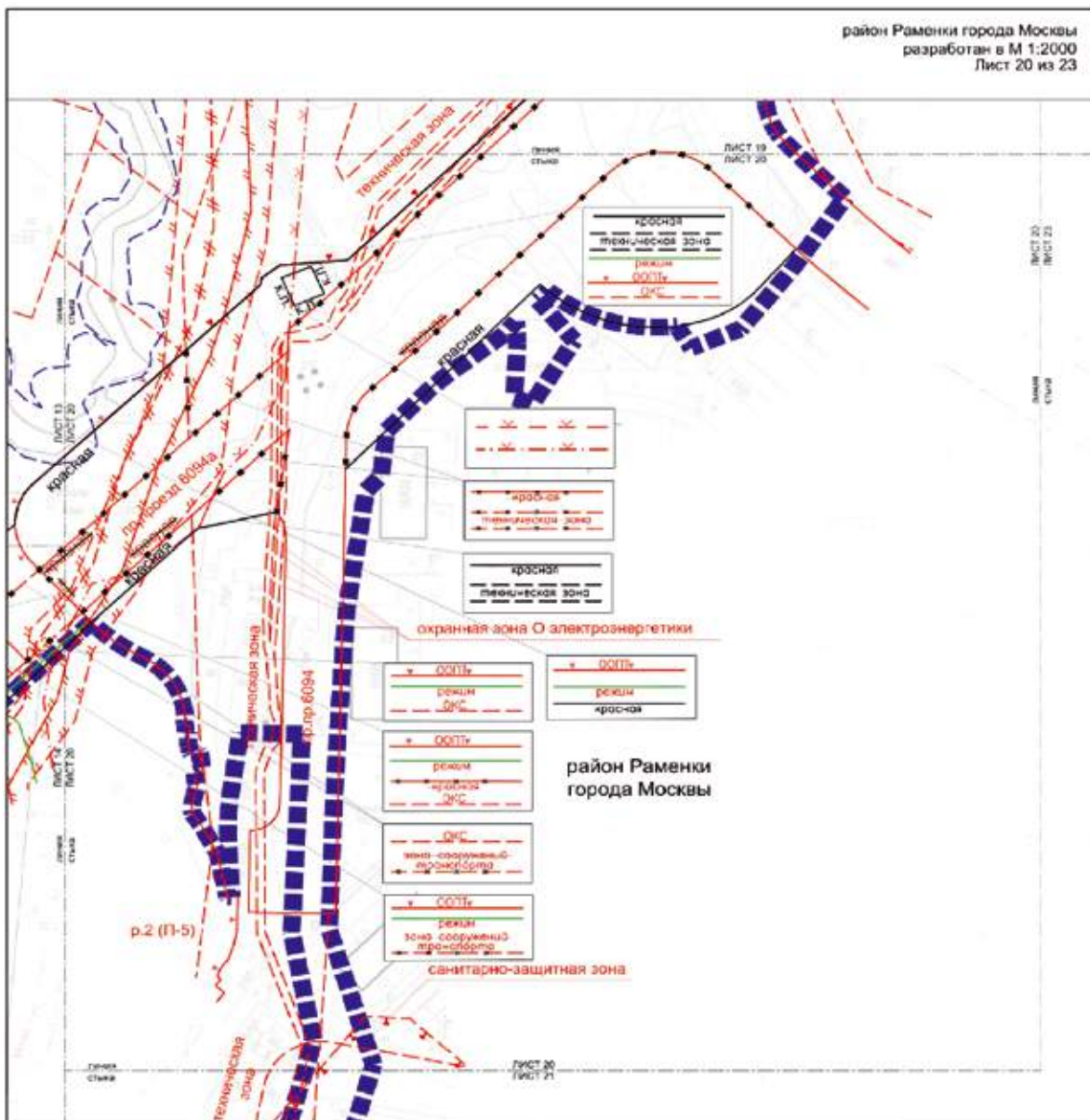
- красная линия электродедукционной сети
- границы технических зон инженерных коммуникаций и сооружений
- границы зон размещения объектов электротехнического назначения на объектах инженерных коммуникаций
- границы зон охраны объектов природного комплекса города Москвы
- границы прибрежных защитных полос
- границы водохозяйственной зоны
- границы береговых полос
- границы зон заповедных и подзаповедных территорий (территории сельского, усадебного, садово-паркового)

Установленные линии О электроэнергетики:

- границы зон охраны объектов электроэнергетики
- границы зон охраны объектов электроэнергетики

Установленные линии градостроительного регулирования:

- красная линия электродедукционной сети
- границы технических зон инженерных коммуникаций и сооружений
- границы зон размещения объектов электротехнического назначения на объектах инженерных коммуникаций
- границы зон охраны объектов природного комплекса города Москвы
- границы прибрежных защитных полос
- границы водохозяйственной зоны
- границы береговых полос
- границы зон заповедных и подзаповедных территорий (территории сельского, усадебного, садово-паркового)

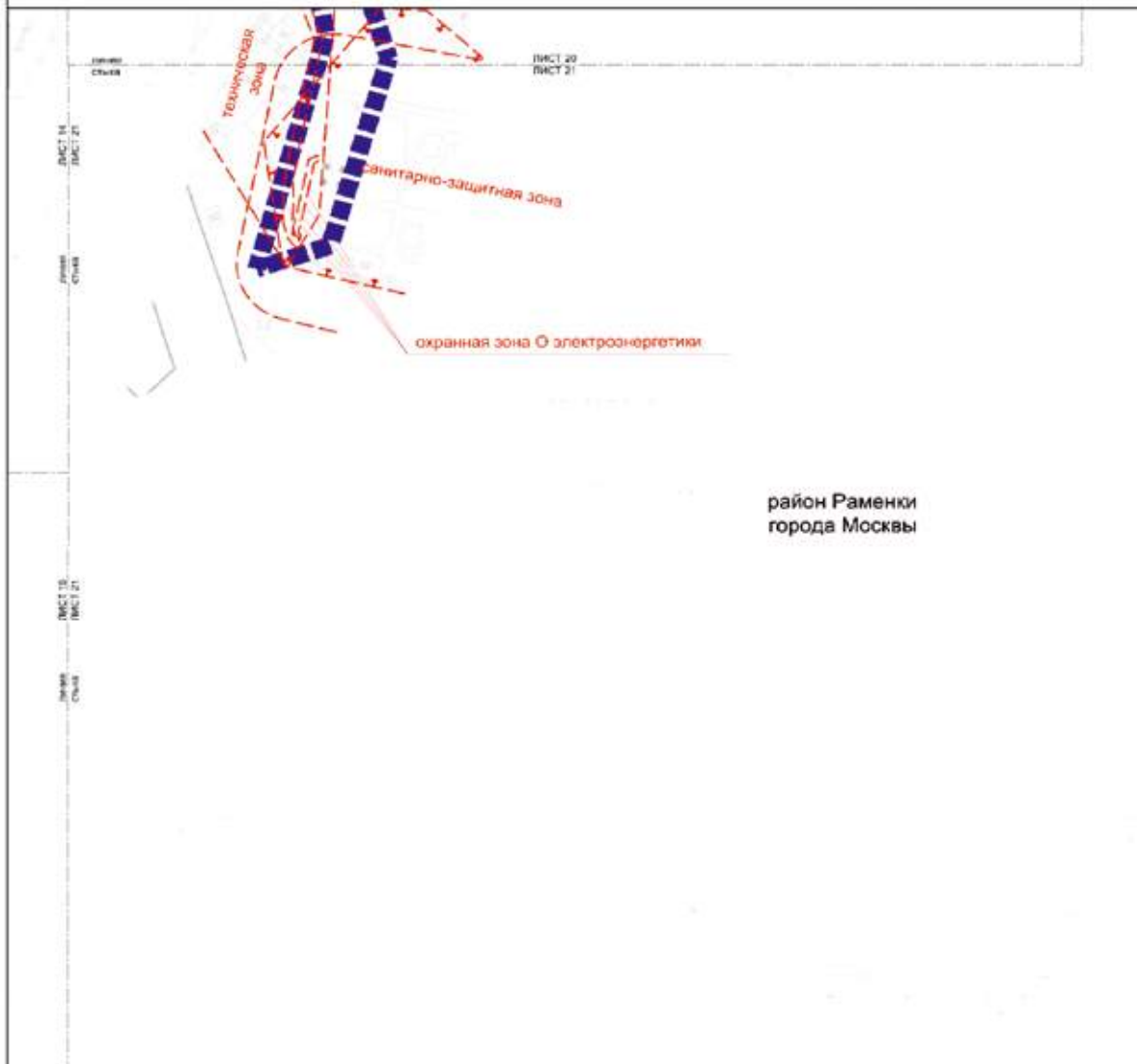


УСЛОВНЫЕ ОБОЗНАЧЕНИЯ



- ■ ■ ■ границы участка застроенной в проект планировки территории
- Действующие линии транспортно-технического обслуживания:**
 - красная линия улично-дорожной сети
 - границы территории зон инженерных коммуникаций и сооружений
 - границы зон санитарной охраны водопользования
 - границы особо охраняемых территорий
 - границы объектов природного наследия города Москвы
 - границы прибрежных защитных полос
 - границы охранных зон
 - границы береговых полос
 - границы территорий и участков особо охраняемых природных территорий, в пределах которых установлены режимы особой охраны
 - границы санитарно-защитных зон (санитарных)
 - границы зон экологического и геологического (территории сильного, умеренного, слабого подтопления)
- окраинная зона О электроэнергетики**
 - границы охранных зон объектов электроэнергетики
- Ограничительные линии градостроительного регулирования:**
 - границы территории зон инженерных коммуникаций и сооружений
 - границы зон транспортных сооружений
- Устанавливаемые линии градостроительного регулирования:**
 - границы территории улично-дорожной сети
 - границы территории зон инженерных коммуникаций и сооружений

район Раменки города Москвы
разработан в М 1:2000
Лист 21 из 23

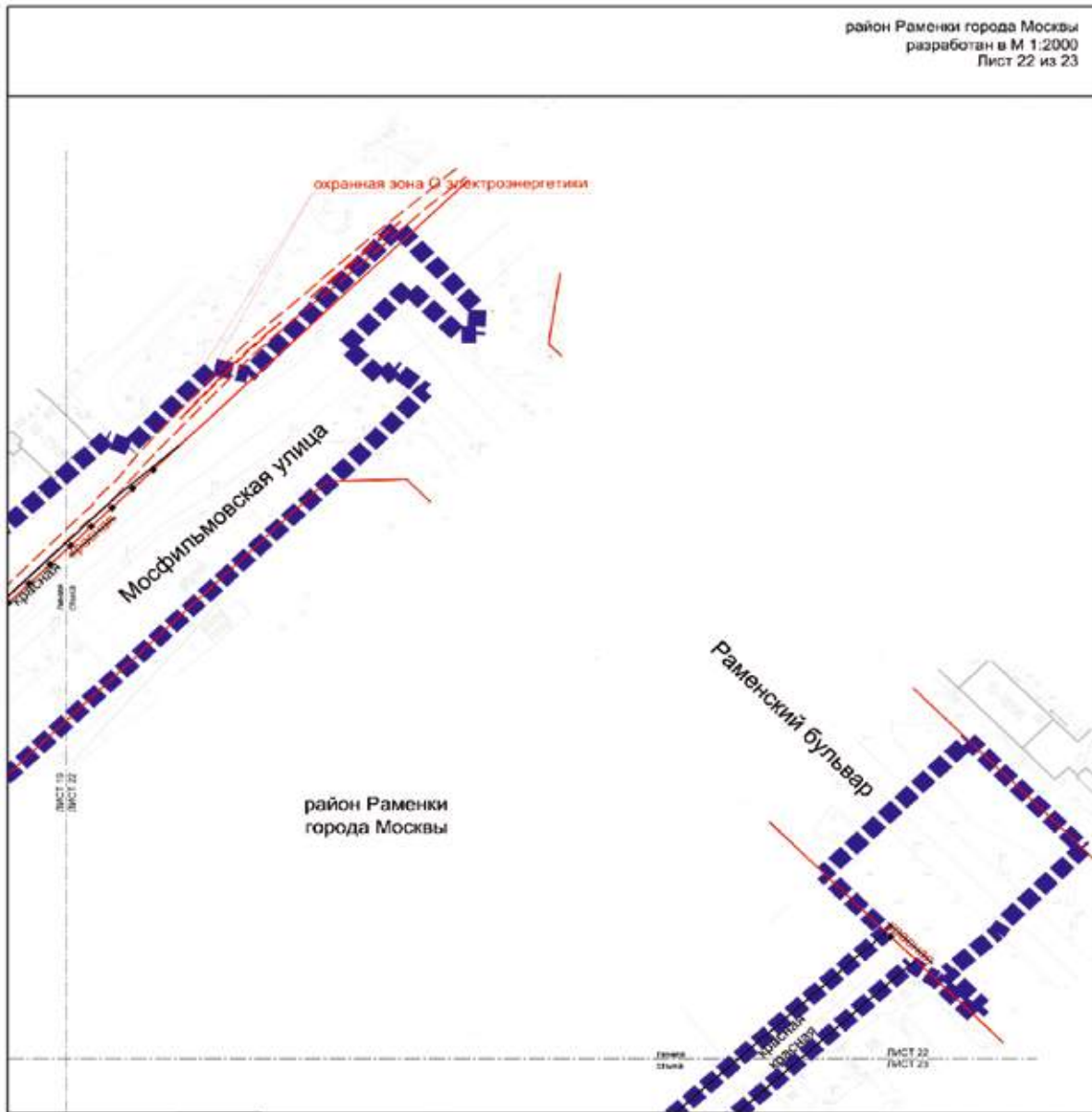


район Раменки
города Москвы



УСЛОВНЫЕ ОБОЗНАЧЕНИЯ

-  границы внесены изменений в проект планировки территории
-  технологическая зона
границы линий электро-досветной сети
-  границы полигоналов для инженерных коммуникаций и сооружений
-  О границы особо охраняемых природных территорий
-  р границы территорий и участков особо охраняемых природных территорий, в пределах которых установлены режимы особой охраны
-  санитарно-защитная зона границы санитарно-защитных зон (гигиенических)
-  границы зон подтопления (территории населенного, слабоподтопленного)
-  о границы охраняемых объектов электроэнергетики



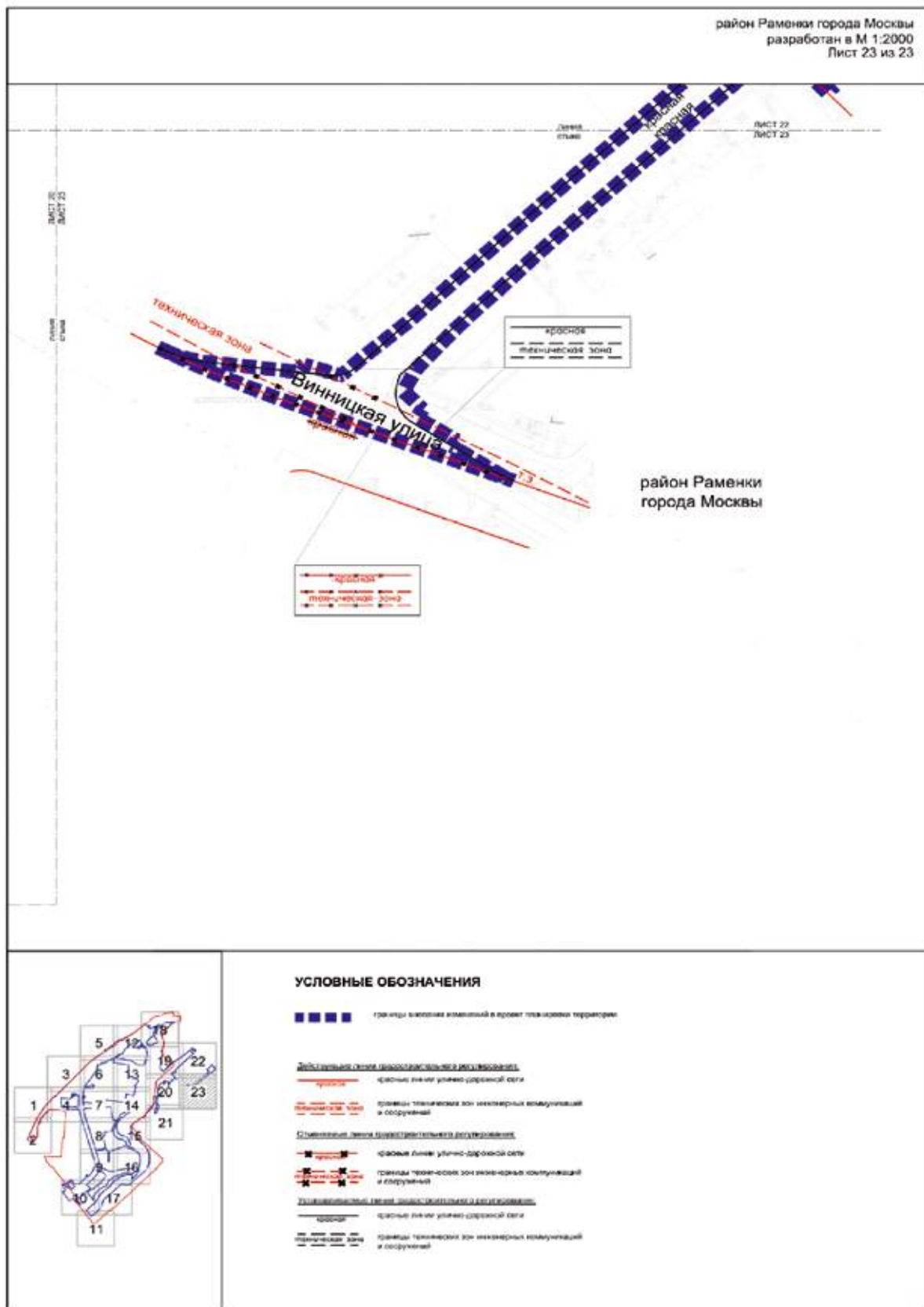
УСЛОВНЫЕ ОБОЗНАЧЕНИЯ

- границы охранной зоны в границах планируемой территории

- Действующая линия территориального регулирования:
- красная линия улично-дорожной сети
- охранная зона О электроэнергетики:
- границы охранной зоны объектов электроэнергетики

- Ограничивающая линия территориального регулирования:
- красная линия улично-дорожной сети
- Устанавливаемая линия территориального регулирования:
- красная линия улично-дорожной сети





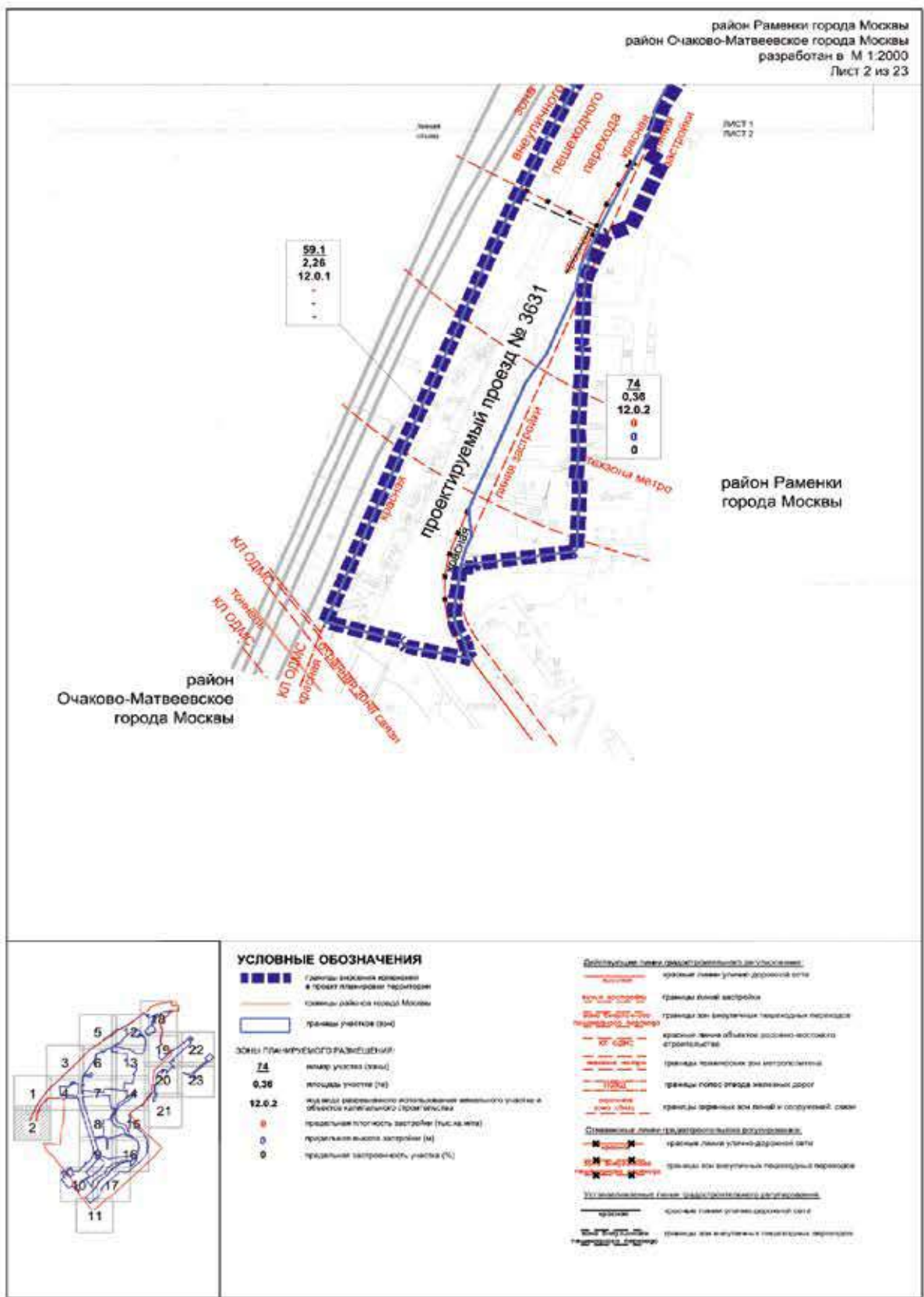
УСЛОВНЫЕ ОБОЗНАЧЕНИЯ

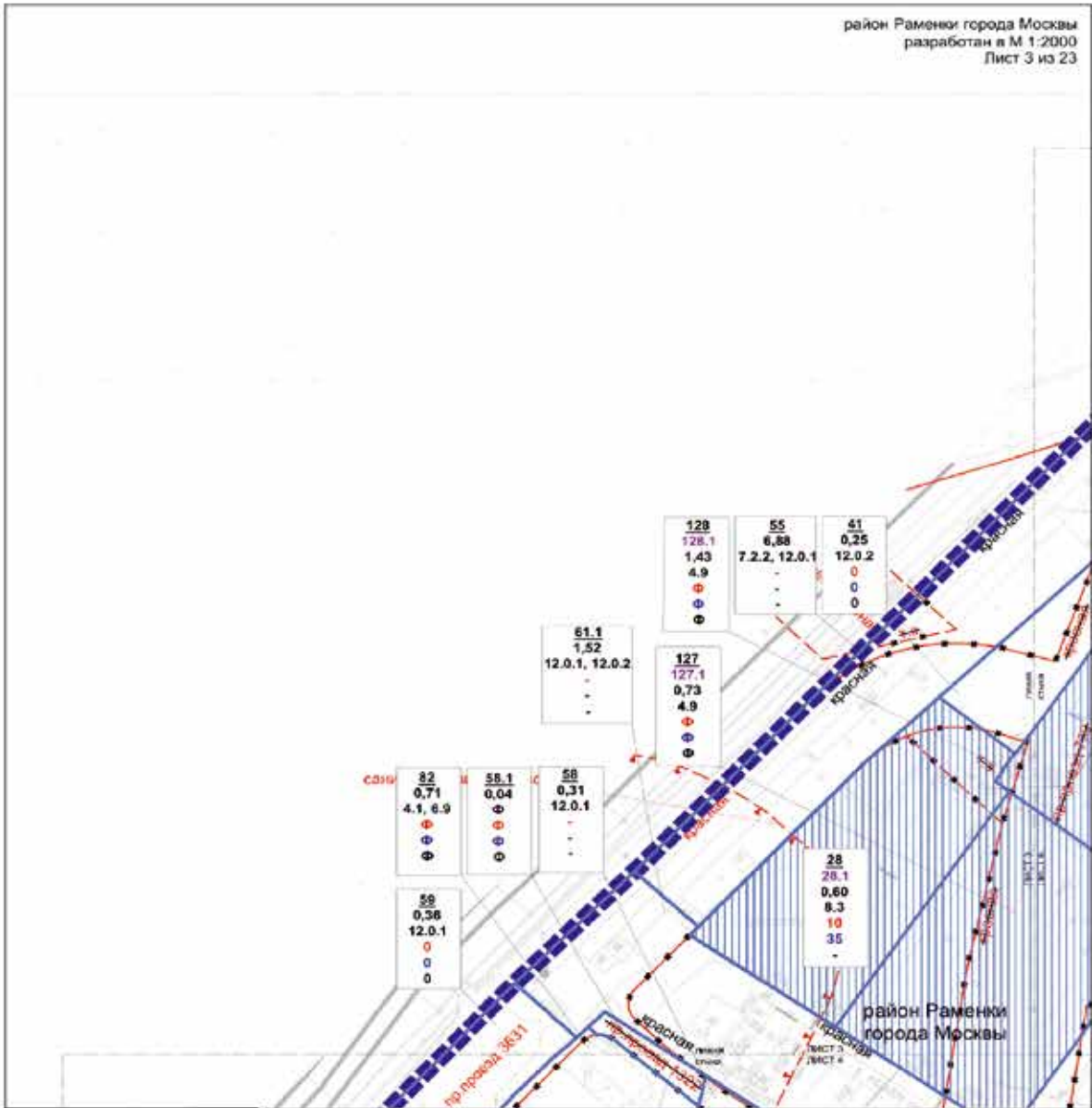
- границы земельных комплексов в проект по территории

- Действующая сеть инженерных коммуникаций**
- красные линии улиц дорожной сети
- границы технических зон инженерных коммуникаций и сооружений

- Планируемая сеть инженерных коммуникаций**
- красные линии улиц дорожной сети
- границы проектных зон инженерных коммуникаций и сооружений

- Устанавливаемая сеть инженерных коммуникаций**
- красные линии улиц дорожной сети
- границы технических зон инженерных коммуникаций и сооружений





УСЛОВНЫЕ ОБОЗНАЧЕНИЯ

- границы вносимой компоновки в проект планировки территории
- границы участка (зем.)

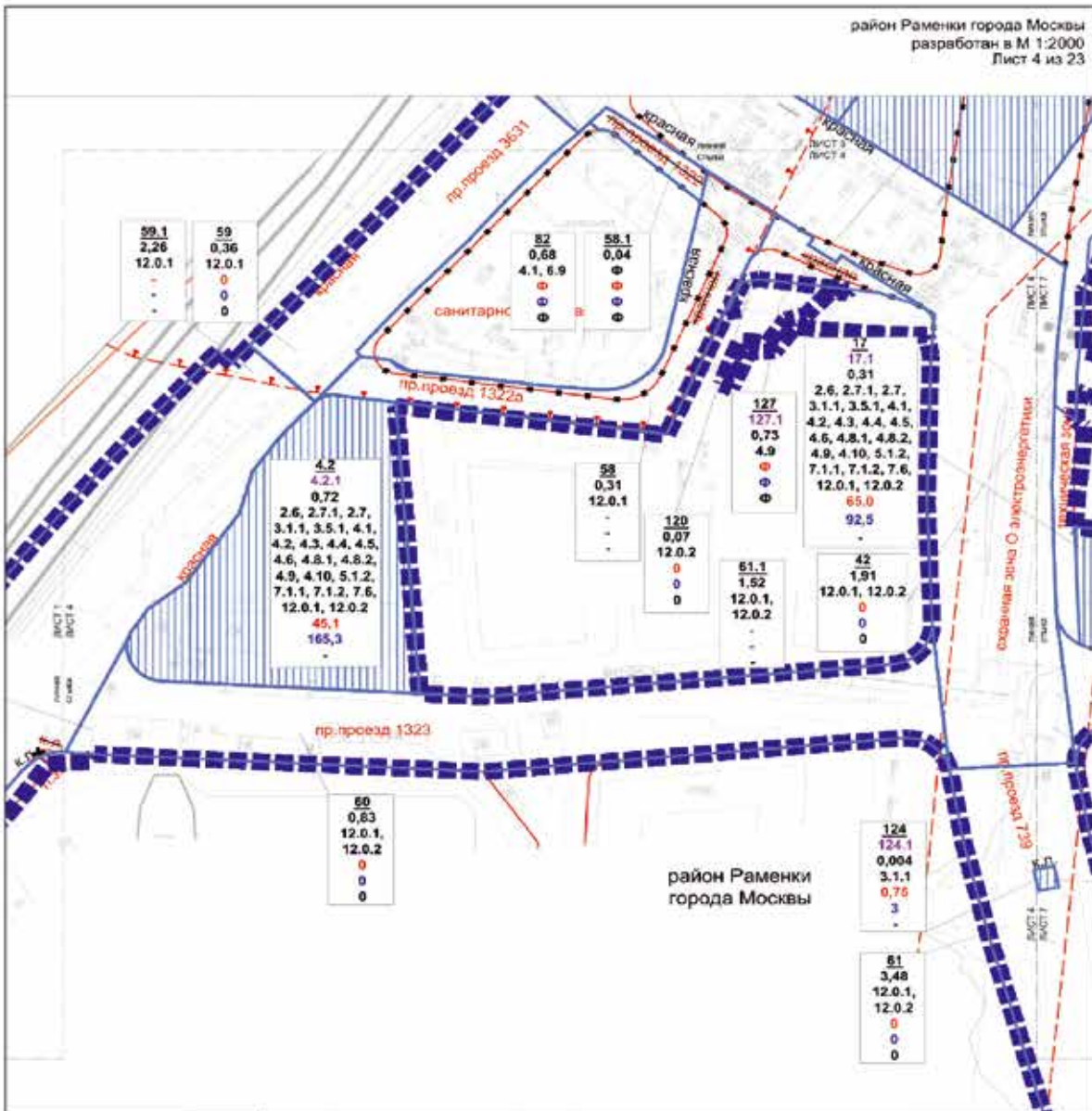
Зоны планируемого размещения

- зоны планируемого размещения объектов капитального строительства
- 127** - номер участка (зем.)
- 127.1** - номер объекта капитального строительства
- 0,73** - площадь участка (га)
- 4,9** - код вида разрешенного использования земельного участка объектов капитального строительства
- 8,12** - предельная плотность застройки (на 1 га м²)
- 35** - предельная высота застройки (м)
- *** - предельная этажность (этажей)

Действующие линии градостроительного регулирования

- красные линии улиц, дорожной сети
- границы территории зон инженерных коммуникаций и сооружений
- границы полос отвода железных дорог
- границы санитарно-защитных зон (санитарной)
- Специальные линии градостроительного регулирования**
- красные линии улиц, дорожной сети
- границы территории зон инженерных коммуникаций и сооружений
- Установленные линии градостроительного регулирования**
- красные линии улиц, дорожной сети
- границы территории зон инженерных коммуникаций и сооружений

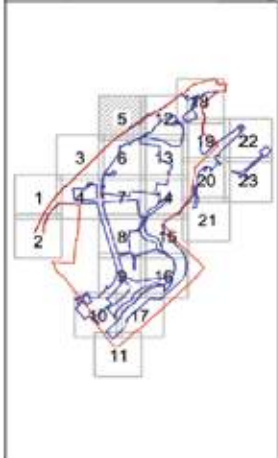

район Раменки города Москвы
разработан в М 1:2000
Лист 4 из 23



УСЛОВНЫЕ ОБОЗНАЧЕНИЯ

- границы в условной окантовке в проект планировки территории
- границы участка (за)
- ЗОНА ПЛАНИРУЕМОГО РАЗМЕЩЕНИЯ:**
- зоны функционального назначения объектов капитального строительства
- 124** номер участка (Зоны)
- 124.1** номер объекта капитального строительства
- 0,006** площадь участка (га)
- 3,1.1** вид разрешенного использования земельного участка и область административного размежевания
- 0,75** предельная этажность застройки (число этажей)
- 3** предельная высота застройки (м)
- .** предельная застроенность участка(%)

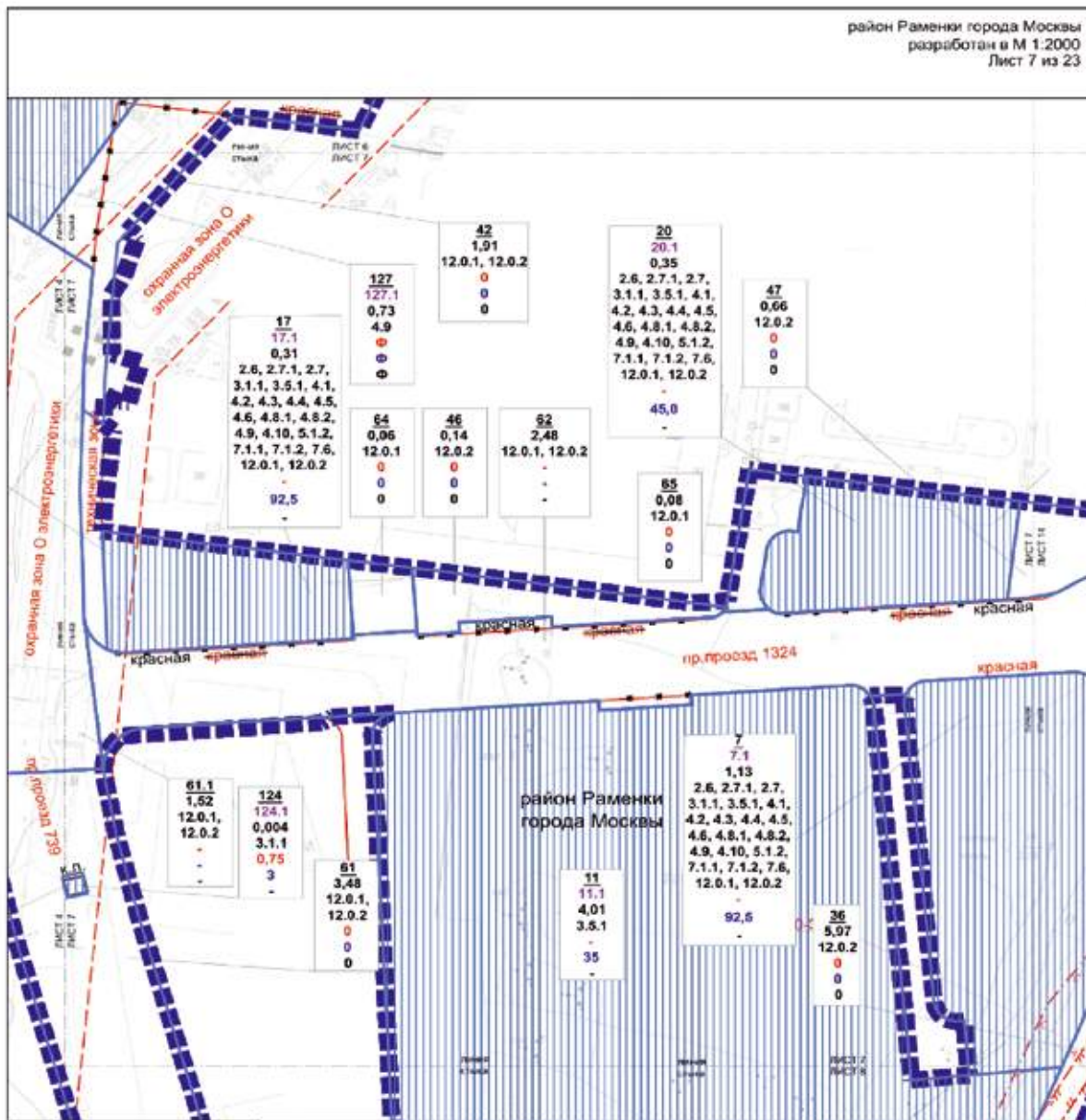
- Детализация линий градостроительного регулирования:**
- границы линий земельных участков
- границы линий застройки
- границы территории зон коммунального обслуживания и обслуживания
- границы дорог, отвода инженерных сетей
- границы санитарно-защитных зон (устраиваемые)
- границы санитарных зон объектов электротехнических
- Детализация линий градостроительного регулирования:**
- границы линий земельных участков
- границы линий застройки
- Границы земельных участков градостроительного регулирования:**
- границы линий земельных участков



УСЛОВНЫЕ ОБОЗНАЧЕНИЯ

- границы земельных участков в границах планировочной территории
- границы земельных участков (ЗУ)
- Зоны планируемого размещения:**
- зоны планируемого размещения объектов капитального строительства
- 132** номер участка (ЗУ)
- 132.1** номер объекта капитального строительства
- 0,01** площадь участка (га)
- 7.6** вид и вид разрешенного использования земельного участка в объектах капитального строительства
- предельная высота застройки (м, над уровнем)
- предельная высота застройки (м)
- предельная застройка участка (%)

- Действующие линии электропередачи (ЛЭП)**
- границы земель улично-дорожной сети
 - границы технических зон инженерных коммуникаций и сооружений
 - границы полос отвода автомобильных дорог
 - границы охранной зоны объектов электроэнергетики
- Планируемые линии электропередачи (ЛЭП)**
- границы земель улично-дорожной сети
 - границы технических зон инженерных коммуникаций и сооружений
 - границы зон инженерных технических переходов
- Условно планируемые линии электропередачи (ЛЭП)**
- границы земель улично-дорожной сети
 - границы технических зон инженерных коммуникаций и сооружений
 - границы зон инженерных технических переходов



УСЛОВНЫЕ ОБОЗНАЧЕНИЯ

Зоны ПЛАНИРУЕМОГО РАЗМЕЩЕНИЯ:

- номер участка (зона)
- номер объекта капитального строительства
- площадь участка (га)
- жд. сеть разрешенного использования земельного участка и объектов капитального строительства
- предельная высота застройки (выс. в м)
- предельная этажность участка (%)

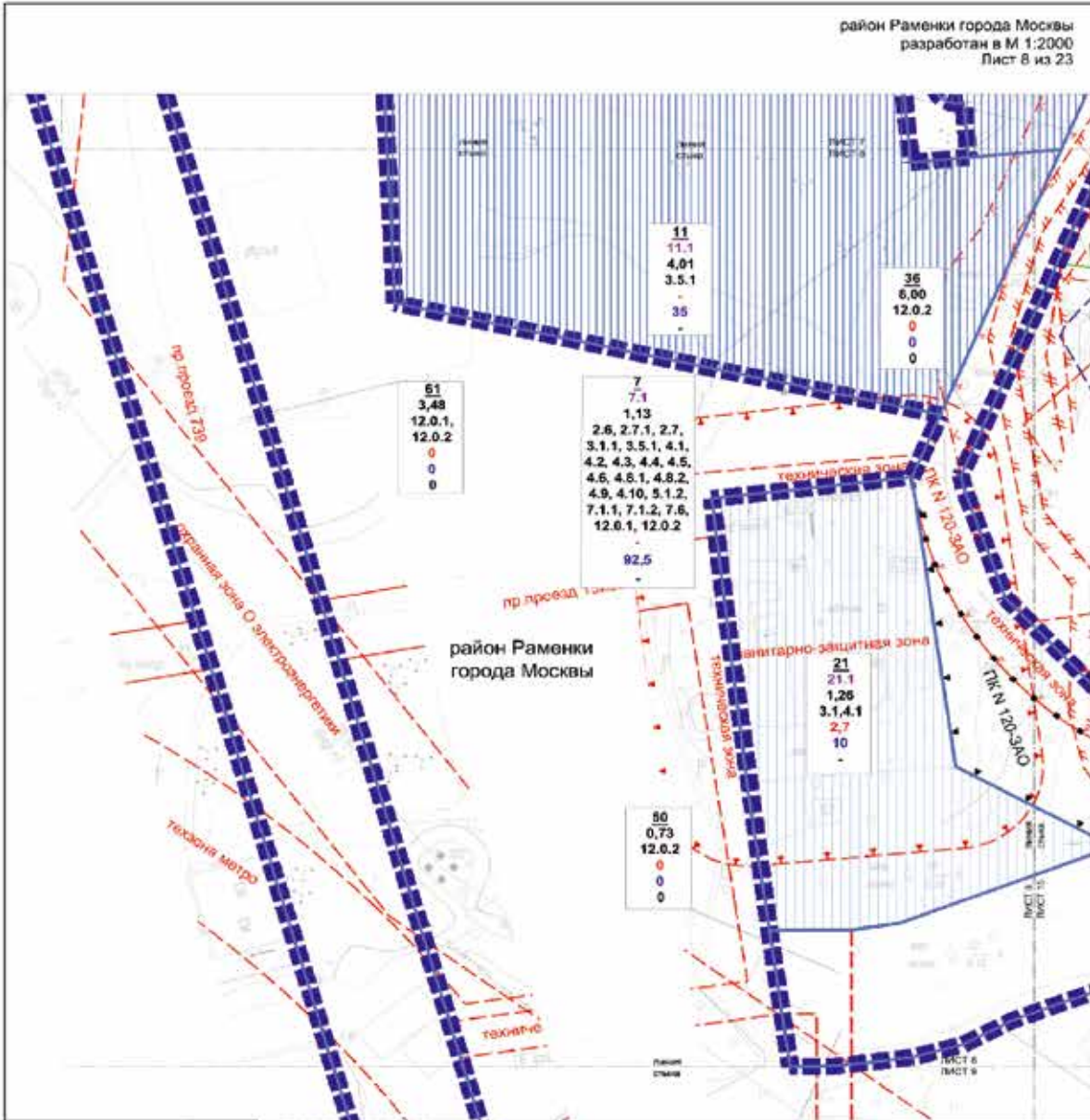
Объекты инженерных сетей:

- красная линия электро-оборудования
- граница территории зон инженерных коммуникаций и сооружений
- ПЛ
- границы объектов городского значения города Москвы
- границы прибрежной защитной полос
- границы коридорных зон
- границы зон подтопления территории слабоподтопленной
- Охранная зона О электроснабжения**
- границы охранной зоны объектов электроснабжения

Объекты инженерных сетей:

- красная линия электро-оборудования
- красная линия электро-оборудования

район Раменки города Москвы
разработан в М 1:2000
Лист 8 из 23



район Раменки
города Москвы

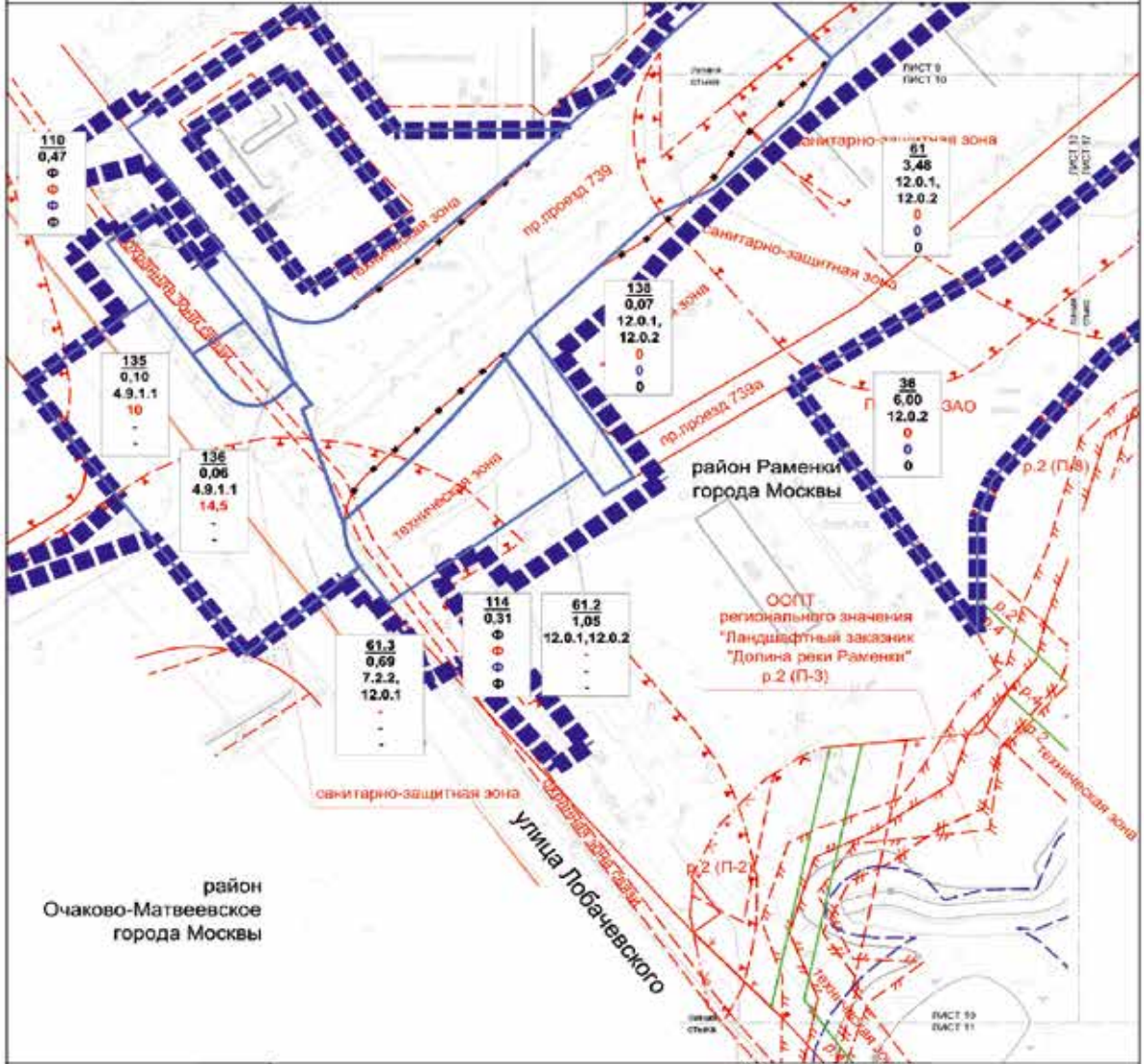
УСЛОВНЫЕ ОБОЗНАЧЕНИЯ

- границы в-восточной части в проект планировки территории
- границы участка (зем)
- зоны планируемого размещения объектов капитального строительства**
- зоны планируемого размещения объектов капитального строительства
- 21** номер участка (зем)
- 31,1** номер объекта капитального строительства
- 1,26** площадь участка (кв)
- 3,1,4,1** вид использования земельного участка и объектов капитального строительства
- 2,7** проектная плотность застройки (населения)
- 10** проектная высота застройки (м)
- предельная застройка участка (кв)



- Действующие линии государственного регулирования**
- красные линии urban-городской сети
 - границы территориальной зон инженерной, коммунальной и оздоровительной
 - границы зон размещения объектов капитального строительства на особо охраняемых природных территориях
 - границы особо охраняемых природных территорий
 - границы объектов природного наследия города Москвы
 - границы прибрежных защитных полос
 - границы водохозяйств, зон
 - границы безветровой тени
 - границы территории и участков особо охраняемых природных территорий, в пределах которых установлены режимы особой охраны
- Действующие линии государственного регулирования**
- границы санитарно-защитной зоны (установленные)
 - границы зон подтопления (территории удержания, своего подтопления)
 - границы техногенных зон загрязнения
 - границы охраняемых зон объектов электростанций
- Действующие линии государственного регулирования**
- границы объектов природного наследия города Москвы
- Установленные линии государственного регулирования**
- границы объектов природного наследия города Москвы

район Раменки города Москвы
район Очаково-Матвеевское города Москвы
разработан в М 1:2000
Лист 10 из 23



район Очаково-Матвеевское города Москвы

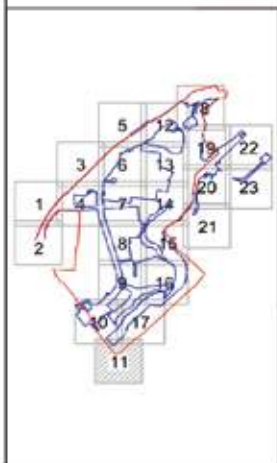

район Раменки города Москвы



УСЛОВНЫЕ ОБОЗНАЧЕНИЯ

- Границы зон охраны и зон охраны в проект-генеральной территории
 - Границы участка (зем)
 - Границы районов города Москвы
- ЗОНЫ ПЛАНИРУЕМОГО РАЗМЕЩЕНИЯ:**
- 61 номер участка (зона)
 - 3,48 площадь участка (га)
 - 12.0.1 код вида назначения по классификации земельного участка и объектам капитального строительства
 - 0 государственная плотность застройки (шт./га кв.)
 - 0 максимальная высота застройки (м)
 - 0 минимальная застроенность участка (С)

- Действующие линии градостроительного регулирования:**
- Границы зон инженерных коммуникаций и сооружений
 - Границы зон радиальной общегородской собственности на особо охраняемые природные территории
 - Границы особо охраняемых природных территорий
 - Границы зон пригородной зоны города Москвы
 - Границы прибрежных защитных полос
 - Границы водохранилищных зон
 - Границы береговых полос
 - Границы территорий и участков особо охраняемых природных территорий, в пределах которых установлены режимы особой охраны
 - Границы санитарно-защитных зон (устьев озера)
 - Границы зон затопления и подтопления (территории уязвимого, слабого подтопления)
 - Границы зон лесов и охранных зон
 - Границы зон заповедия и подтопления (территории уязвимого, слабого подтопления)
 - Границы зон лесов и охранных зон
- Условно планируемые линии градостроительного регулирования:**
- Границы зон инженерных коммуникаций и сооружений
 - Границы зон радиальной общегородской собственности на особо охраняемые природные территории
 - Границы зон пригородной зоны города Москвы
 - Границы прибрежных защитных полос
 - Границы водохранилищных зон
 - Границы береговых полос
 - Границы территорий и участков особо охраняемых природных территорий, в пределах которых установлены режимы особой охраны
 - Границы санитарно-защитных зон (устьев озера)
 - Границы зон затопления и подтопления (территории уязвимого, слабого подтопления)
 - Границы зон лесов и охранных зон



УСЛОВНЫЕ ОБОЗНАЧЕНИЯ

- границы высотной изменчивости в проект планировки территории
- границы участков (зон)

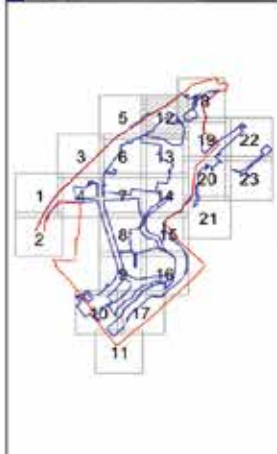
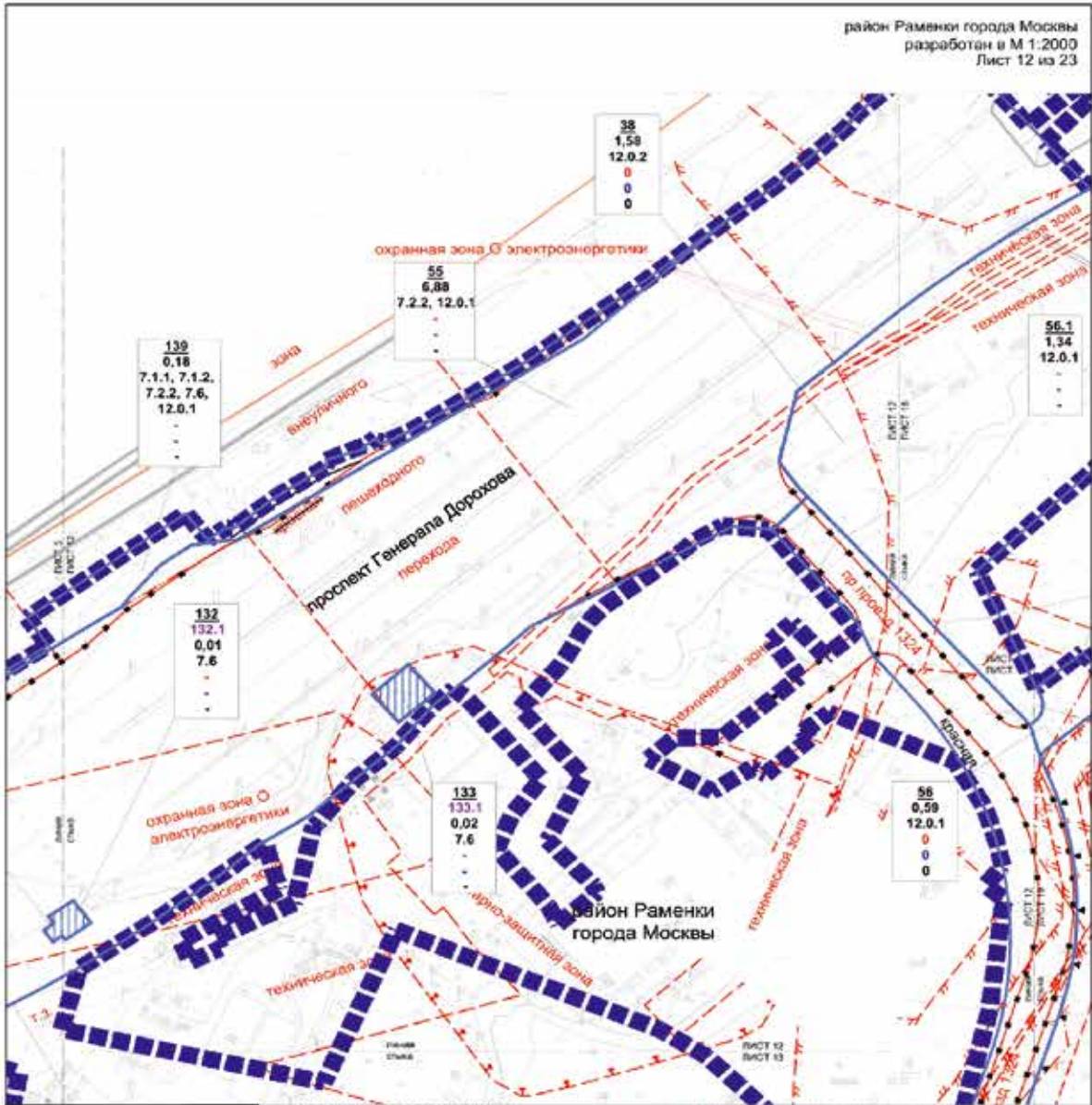
ЗОНЫ ПЛАНИРОВОЧНОГО РАЗВИТИЯ:

- 25** номер участка (зоны)
- 15,91** площадь участка (га)
- Н** код вида разрешенного использования земельного участка и объекта капитального строительства
 - предельная этажность застройки (этажей/м/г)
 - предельная высота застройки (м)
 - предельная застройка участка (%)

Обозначения линий градостроительного регулирования

- границы плана улично-дорожной сети
- границы технических зон инженерных коммуникаций и сооружений
- границы особо охраняемых территорий
- границы прибрежных защитных полос
- границы коридорных зон
- границы бесполосных зон
- границы газодорожных и участков особо охраняемых природных территорий, в пределах которых установлены режимы особой охраны
- границы зон санитарной и экологической (территории умеренного, слабого загрязнения)
- границы санитарно-защитных зон (установленных)
- границы зон размещения объектов капитального строительства на особо охраняемых природных территориях

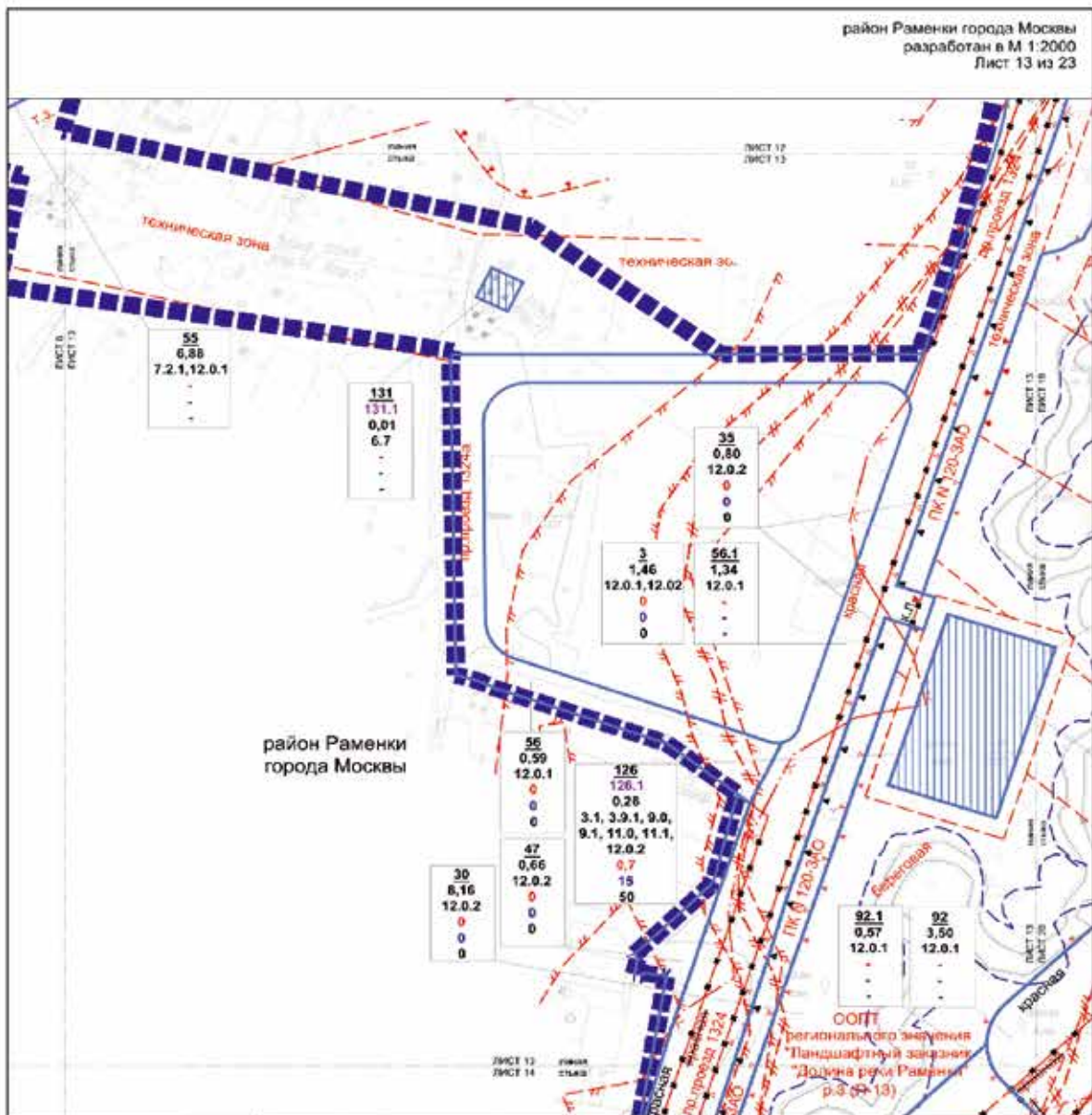
район Раменки города Москвы
разработан в М 1:2000
Лист 12 из 23



УСЛОВНЫЕ ОБОЗНАЧЕНИЯ

- границы объектов и зданий в границах планировочной территории
- границы участка (зоны)
- зоны планировочного разделения объектов капитального строительства
- 132** номер участка (зоны)
- 132.1** номер объекта капитального строительства
- 0,01** площадь участка (га)
- 7,6** код вида разрешенного использования на земельном участке и объектах капитального строительства
- 0,02** предельная плотность застройки (% кв м/га)
- 7,6** предельная высота застройки (м)
- предельная застроенность участка (%)

- Границы объектов инженерно-технического назначения:**
- границы линий электро-элевационных сетей
 - границы технических зон инженерных коммуникаций и сооружений
 - границы зон инженерных коммуникаций территории
 - границы особо охраняемых территорий
 - границы объектов природного комплекса города Москвы
 - границы прибрежных защитных полос
 - границы водозащитных зон
 - границы зон зеленых и лесопосадочных территорий (ландшафтно-защитных, озелененных, слабоозелененных)
 - границы санитарно-защитных зон (уставленных)
 - границы охраняемых зон объектов электроэнергетики
- Границы объектов инженерно-технического назначения:**
- границы зон инженерных коммуникаций
 - границы зон инженерных коммуникаций и сооружений
 - границы зон инженерных коммуникаций территории
 - границы объектов природного комплекса города Москвы
- Условные обозначения объектов инженерно-технического назначения:**
- границы зон инженерных коммуникаций и сооружений
 - границы зон инженерных коммуникаций территории
 - границы объектов природного комплекса города Москвы



район Раменки
города Москвы

СООПТ
регионального значения
"Ландшафтный заказник
"Долина реки Раменки"
р.3 (9-13)

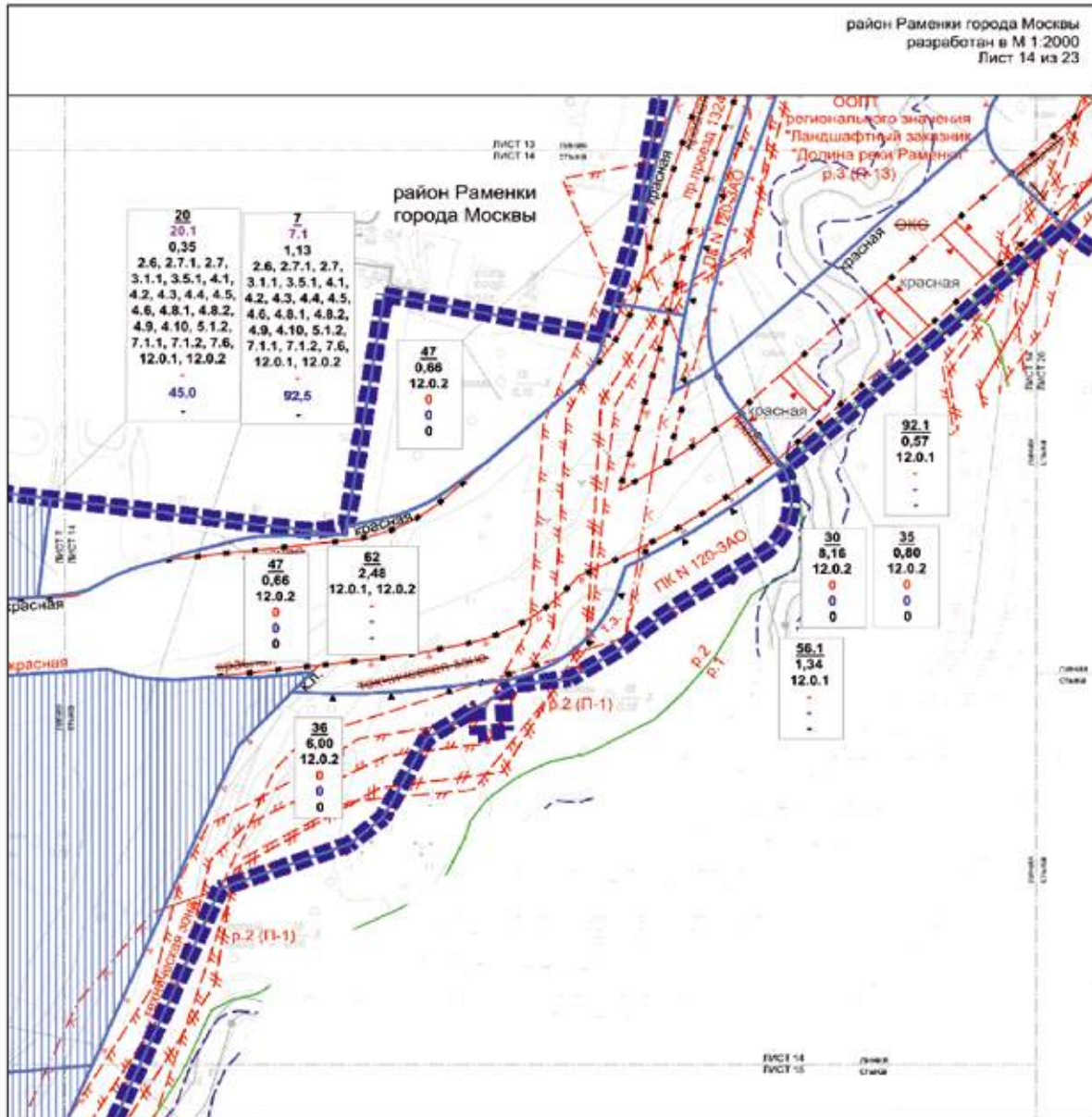


УСЛОВНЫЕ ОБОЗНАЧЕНИЯ

- граница зонной инженерной и проектной территории
- границы участка (зона)
- зоны планируемого развития**
- зоны планируемого размещения объектов капитального строительства
- 126** номер участка (зона)
- 126.1** номер объекта капитального строительства
- 0.26** площадь участка (га)
- 3.1.1** код вида разрешенного использования земельного участка и объектов капитального строительства
- 0.7** износность полезной площади (тип здания)
- 15** категория качества застройки (кв)
- 59** предельная застройка участка (%)

- Дополнительные линии (границы) проектируемых объектов:**
- границы линии участка дорожной сети
 - границы территории для инженерных коммуникаций и сооружений
 - границы зон размещения объектов капитального строительства по видам разрешенного использования территории
 - границы особо охраняемых природных территорий
 - границы объектов природного комплекса города Москвы
 - границы территории жилищных домов
 - границы территории жилищных домов
 - границы зон застройки и реконструкции (территория застройки, земельный подотдел)
 - границы санитарно-защитной зоны (санитарно-защитная зона)
 - границы территории и участков особо охраняемых природных территорий, и территории объектов культурного наследия (памятники истории и культуры)
- Отдельные линии (границы) проектируемых объектов:**
- границы территории жилищных домов
 - границы территории для инженерных коммуникаций и сооружений
 - границы объектов природного комплекса города Москвы
- Условные обозначения объектов проектируемых объектов:**
- границы территории жилищных домов
 - границы территории для инженерных коммуникаций и сооружений
 - границы объектов природного комплекса города Москвы

район Раменки города Москвы
разработан в М 1:2000
Лист 14 из 23

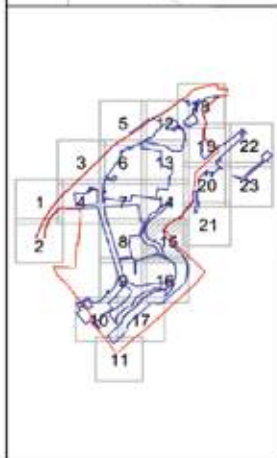
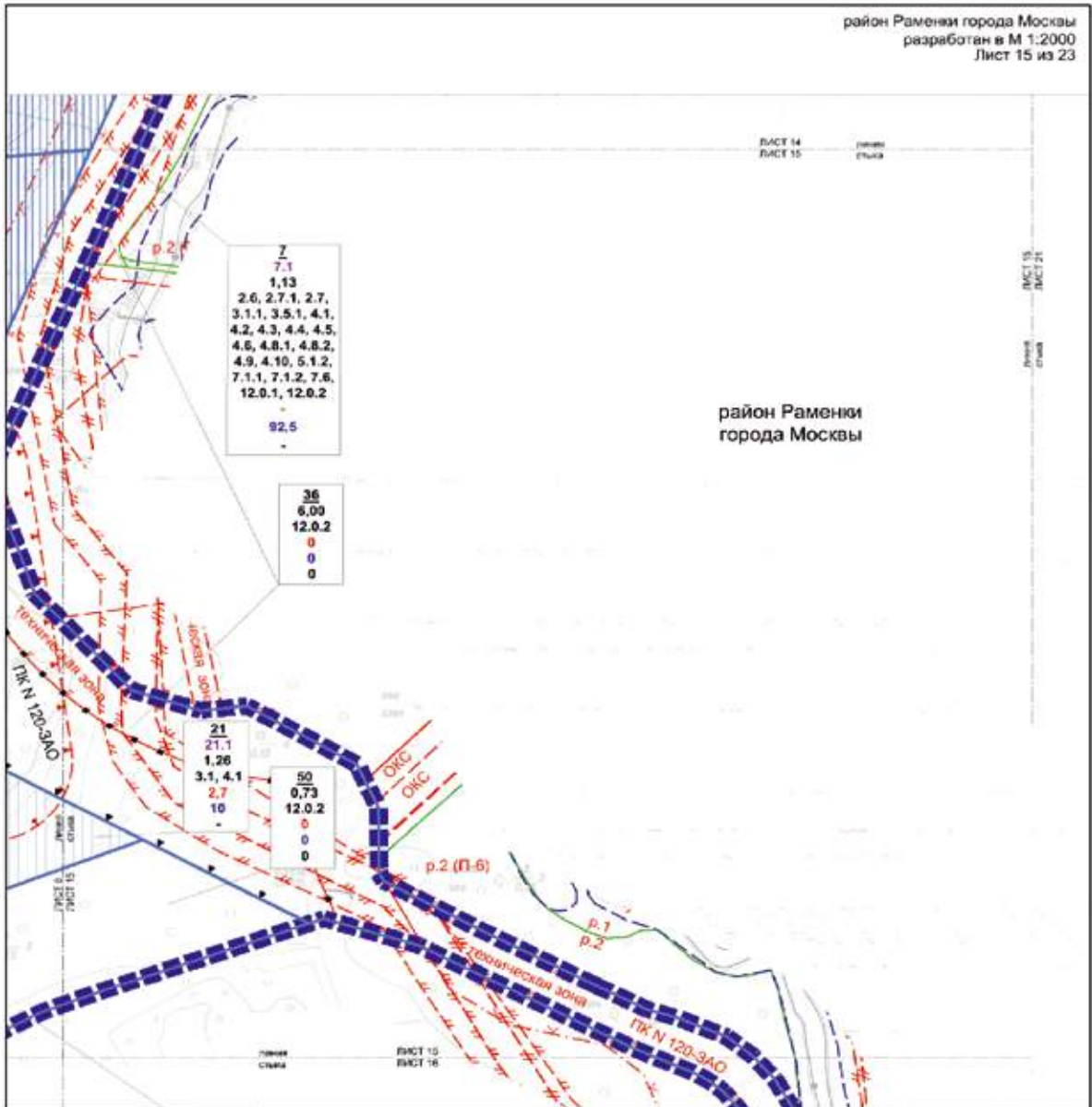


УСЛОВНЫЕ ОБОЗНАЧЕНИЯ



- границы зонных изданий в проект территории территории
 - границы участков (кв)
- зоны ПЛАНОВОГО РАЗМЕЩЕНИЯ:**
- зоны планового размещения объектов капитального строительства
 - 52** номер участка (кв)
 - 2,57** площадь участка (кв)
 - 12.0.1** вид вида разрешенного использования земельного участка и объектов капитального строительства
 - предельная этажность застройки (чис.эт.мн)
 - предельная высота застройки (м)
 - предельная застроенность участка (%)

- Детализация линий градостроительного регулирования:**
- границы зон размещения объектов капитального строительства на особо охраняемой территории
 - ООПТ
 - границы особо охраняемых природных территорий
 - ПТ
 - границы объектов градостроительного комплекса города Москвы
 - границы инженерных сетей
 - границы водосборных зон
 - границы безветельного пояса
 - границы территорий и участков особо охраняемых природных территорий в пределах которых установлены режимы особой охраны
 - границы зон затопления и подтопления (территория удержания, слабоподтопленная)
 - границы зон транспортной застройки
- Детализация линий планировочного регулирования:**
- границы линий улично-дорожной сети
 - границы зон инженерных коммуникаций и сооружений
 - ПТ
 - границы объектов градостроительного комплекса города Москвы
 - границы зон транспортной застройки
- Уточняющие линии градостроительного регулирования:**
- границы зон инженерных коммуникаций и сооружений
 - границы объектов градостроительного комплекса города Москвы
 - ПТ

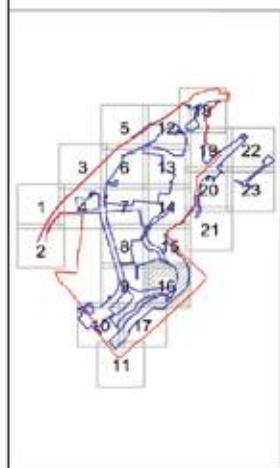
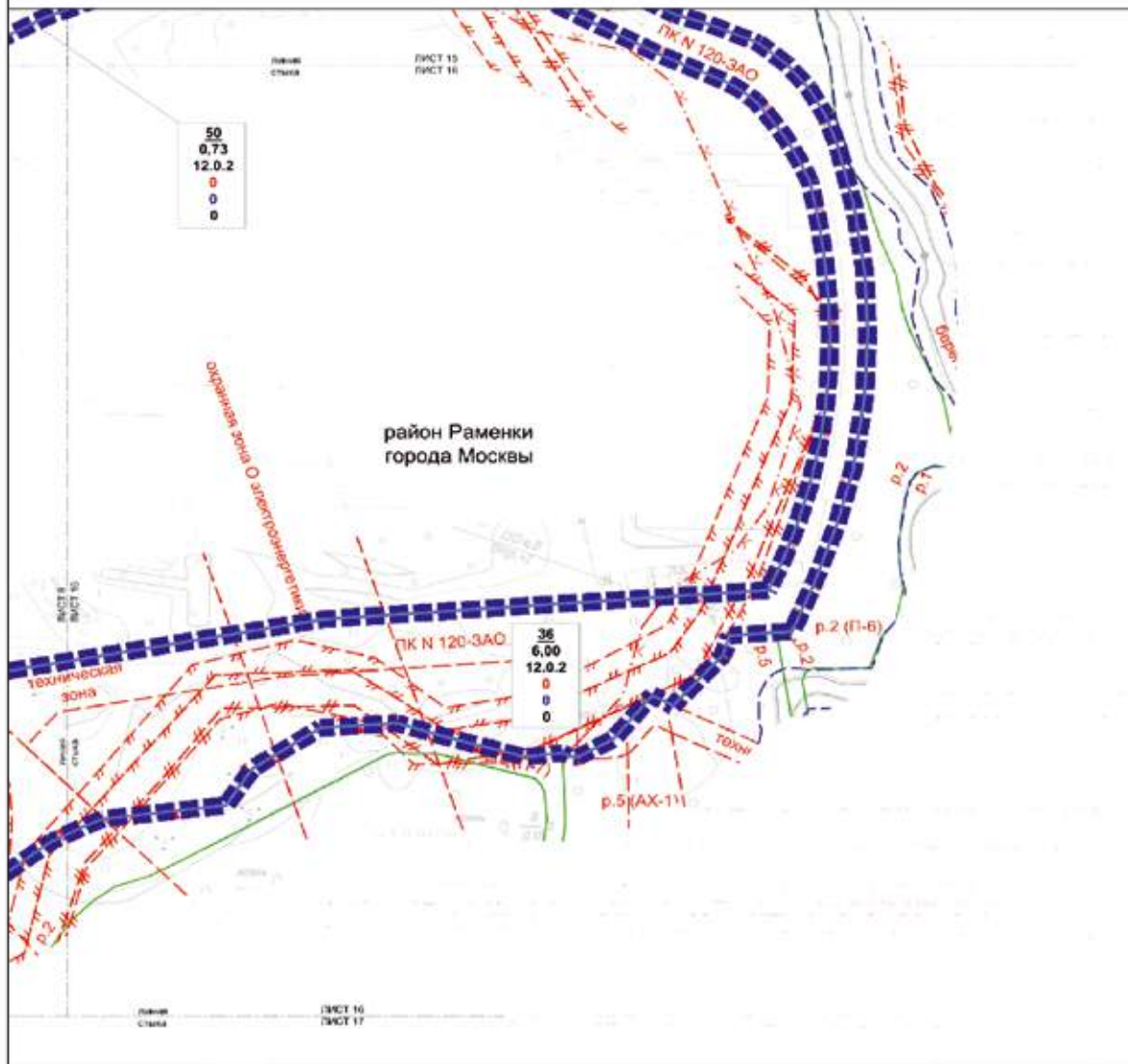


УСЛОВНЫЕ ОБОЗНАЧЕНИЯ

- Исходы внаметки котлованов в проект планировки территории
- границы участка (зона)
- Зоны планируемого размещения:**
- зоны планируемого размещения объектов капитального строительства
- номер участка (зона)
- площадь участка (га)
- участки разрешенного использования земельного участка и объектов капитального строительства
- предельная площадь застройки (тыс. кв. м)
- предельная высота застройки (м)
- предельная застроенность участка (%)

- Действующие линии государственного регулирования:**
- границы линий электро-газоснабжения
 - границы линий электро-газоснабжения
 - границы зон размещения объектов инженерных коммуникаций и сооружений
 - ОКС
 - ОКС
 - границы особо охраняемых природных территорий
 - П-П
 - П-П
 - границы объектов природного наследия города Москвы
 - границы прибрежных защитных полос
 - границы водоохраных зон
 - границы береговой полосы
 - границы территории и участков особо охраняемых природных территорий и природных объектов истиннозначимых объектов города
 - границы зон санитарно-защитных зон (установленных)
 - границы зон санитарно-защитных зон (установленных)
 - границы зон санитарно-защитных зон (установленных)
 - границы зон санитарно-защитных зон (установленных)
- Отдельные линии государственного регулирования:**
- границы объектов природного наследия города Москвы
- Установленные линии государственного регулирования:**
- границы объектов природного наследия города Москвы

район Раменки города Москвы
разработан в М 1:2000
Лист 16 из 23



УСЛОВНЫЕ ОБОЗНАЧЕНИЯ

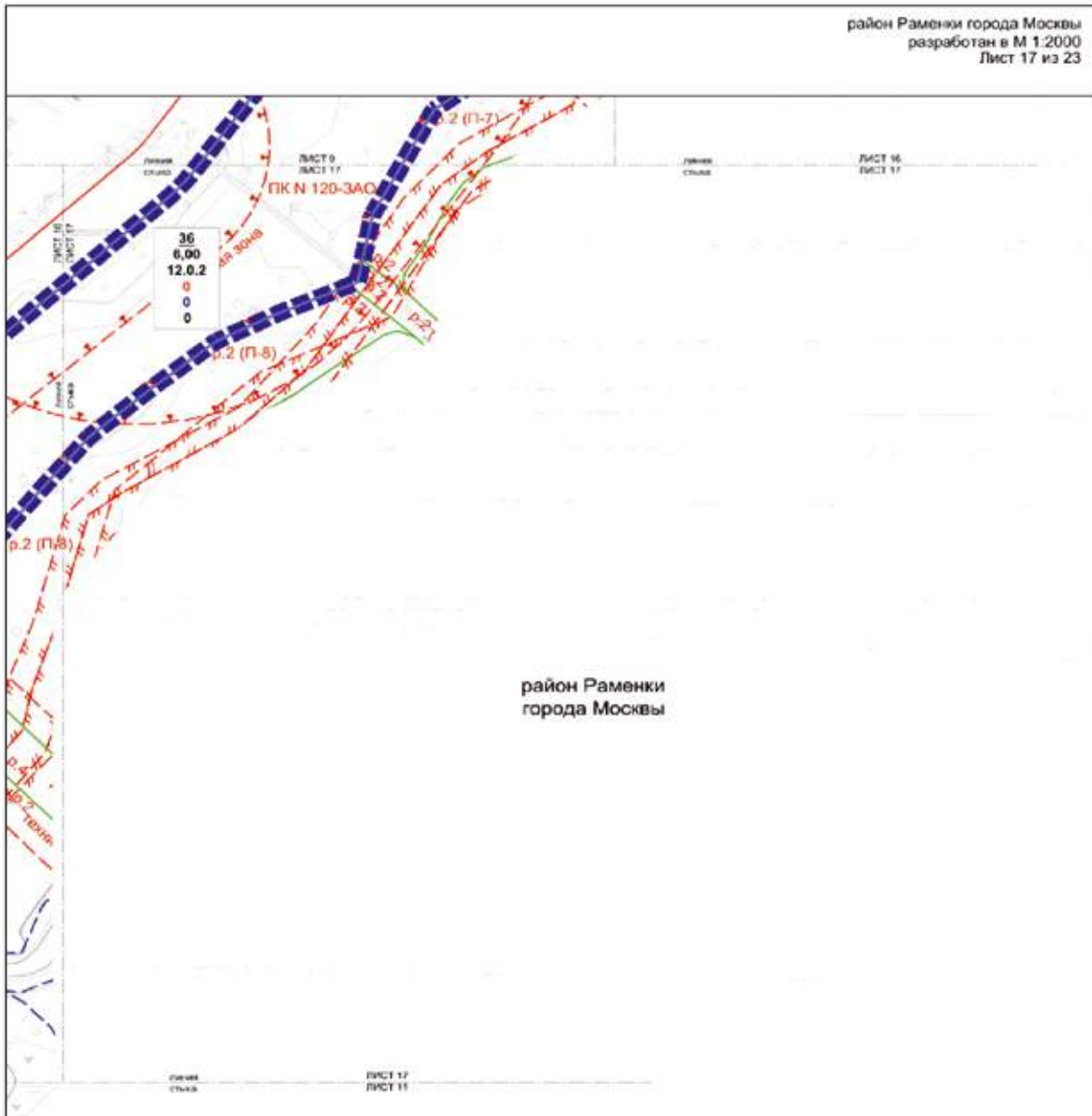
- граница участка (зона) и проект планировки территории
- границы участка (зона)

Зона планируемого размещения:

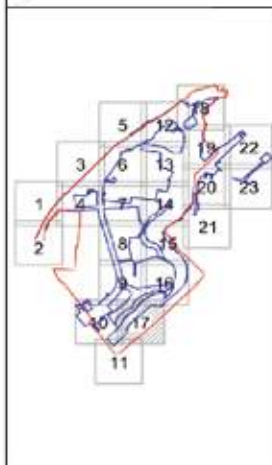
- 36 зона участка (зона)
- 5,97 площадь участка (га)
- 12,0.2 код зоны (разрешенное использование земельного участка и объекта капитального строительства)
- 0 предельная высота застройки (высота этажа)
- 0 предельная высота застройки (м)
- 0 максимальная застройка участка (%)

Линии, указывающие на необходимость обустройства:

- границы впадения участка в дренажную сеть
- границы технических зон инженерных коммуникаций и сооружений
- САС границы зон размещения объектов капитального строительства на особо охраняемых природных территориях
- ПЗЗ границы особо охраняемых природных территорий
- ПЗН границы объектов паркового комплекса города Москвы
- ПЗС границы прибрежных защитных полос
- ПЗВ границы водохозяйственной зоны
- ПЗБ границы береговых полос
- ПЗП границы территорий и участков особо охраняемых культурных наследий, и территорий, в границах которых установлены режимы особой охраны
- ПЗН границы зон затопления и подтопления (территории ливневых, дренажных, слабых водотоков)
- ОЗАО границы охраняемых зон объектов археологического наследия
- ПЗТ границы технических зон метрополитена



район Раменки
города Москвы



УСЛОВНЫЕ ОБОЗНАЧЕНИЯ

- границы зон охраны памятников в проект планировки территории
- границы участка (зон)

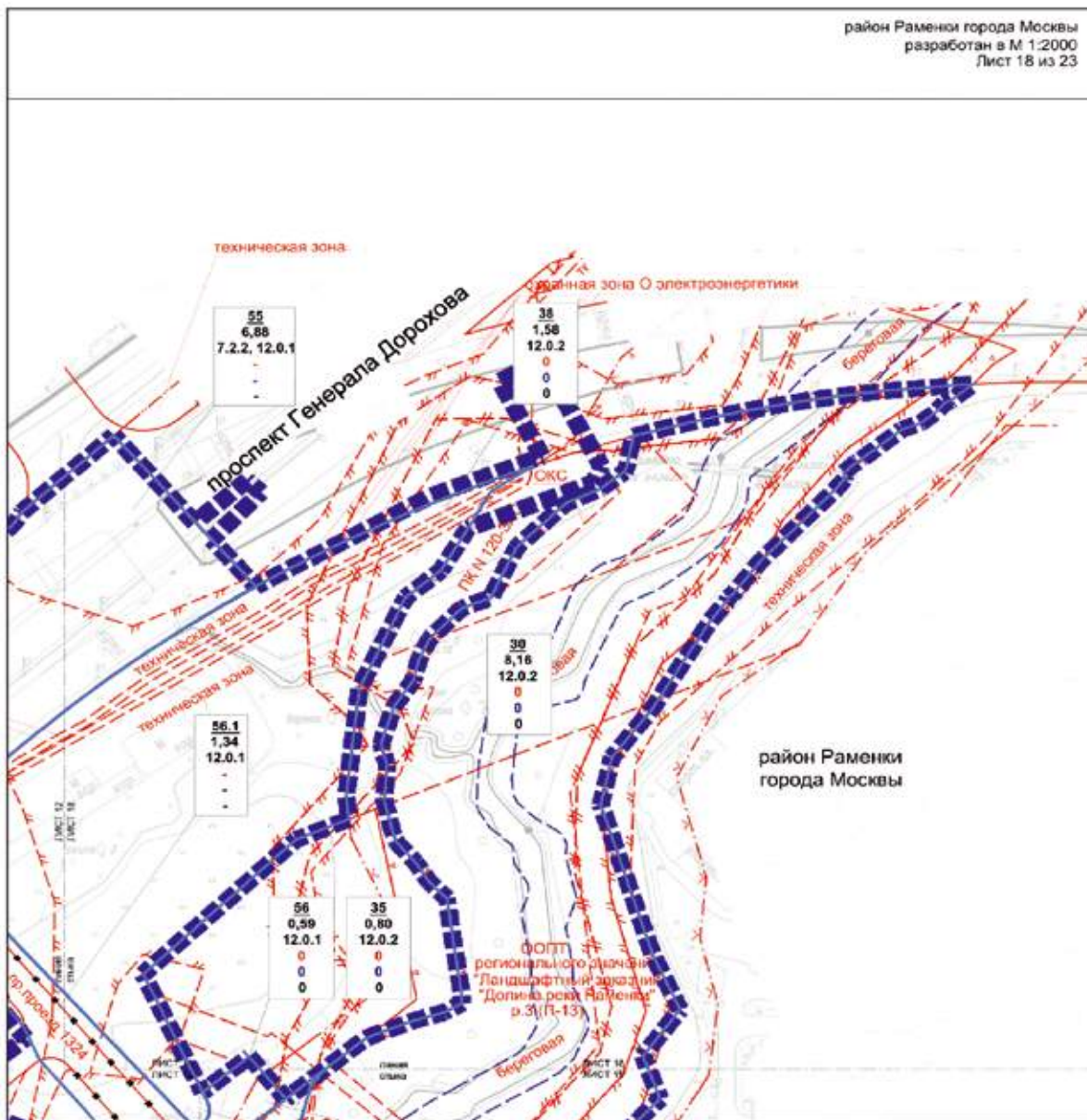
Зоны планируемого размещения:

- 36** м² м² участка (дом)
- 5.97** м² м² участка (га)
- 12.0.2** код вида разрешенного использования земельного участка и объема капитального строительства
- 0** предельная плотность застройки (тысяч м²/га)
- 0** предельная высота застройки (м)
- 0** предельная этажность участка (эта)

Дополнительные линии (границы зон охраны объектов):

- границы дачных участков дорожной сети
- границы технических зон инженерных коммуникаций и сооружений
- границы зон размещения объектов капитального строительства на особо охраняемых природных территориях
- границы особо охраняемых природных территорий
- границы объектов природного комплекса города Москвы
- границы прибрежных защитных полос
- границы водозащитных зон
- границы береговых полос
- границы территорий и участков особо охраняемых природных территорий, в пределах которых устанавливаются режимы особой охраны
- границы зон затопления и подтопления (территории сильного, умеренного, слабого затопления)
- границы санитарно-защитных зон (установочных)
- границы технических зон метрополитена
- границы охраняемых зон объектов электротехнических

район Раменки города Москвы
разработан в М 1:2000
Лист 18 из 23



район Раменки
города Москвы

УСЛОВНЫЕ ОБОЗНАЧЕНИЯ

- границы зон планирования в проект планировки территории
- границы участков (УП)

ЗОНЫ ПЛАНИРУЕМОГО РАЗМЕЩЕНИЯ:

- 56** - напольный участок (земля)
- 6,59** - площадь участка (га)
- 12.0.1** - вид и вид использования земельного участка и объектов капитального строительства
- максимальная плотность застройки (тыс. кв. м)
- предельная высота застройки (м)
- 0** - предельная застройка участка (%)



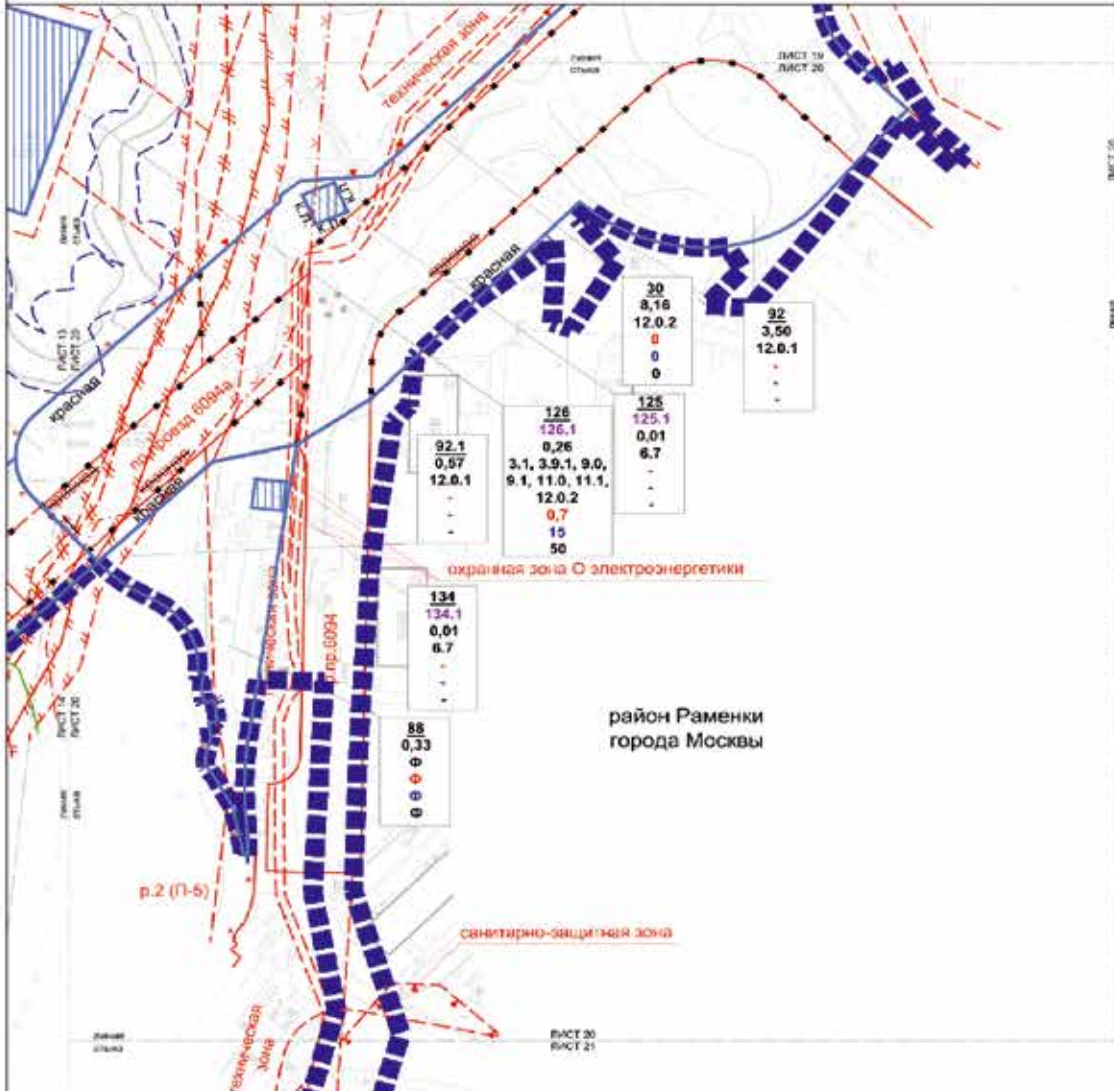
Дополнительные виды планировочных обозначений:

- границы плана электро-дрожиковой сети
- границы технических зон инженерных коммуникаций и сооружений
- границы зон размещения объектов капитального строительства на особо охраняемых природных территориях
- границы особо охраняемых природных территорий
- границы объектов природного комплекса города Москвы
- границы прибрежных защитных полос
- границы водозащитных зон
- границы Беряговыя полос
- границы зон заполнения и подтопления (территории открытого, укрепленного, слабого подтопления)
- границы скважинных зон объектов электроэнергетики
- границы территорий и участков особо охраняемых объектов культурного наследия в пределах городских установочных районов города Москвы

Дополнительные виды планировочных обозначений:

- границы плана электро-дрожиковой сети
- границы технических зон инженерных коммуникаций и сооружений
- границы плана электро-дрожиковой сети
- границы технических зон инженерных коммуникаций и сооружений

район Раменки города Москвы
разработан в М 1:2000
Лист 20 из 23



район Раменки
города Москвы


УСЛОВНЫЕ ОБОЗНАЧЕНИЯ



- границы объектов и помещений в проект планировки территории
- границы участков застройки
- зоны планируемого размещения:**
- зоны планируемого размещения объектов жилищного строительства
- 125** номер участка (кварт.)
- 126.1** номер объекта жилищного строительства
- 0.26** площадь участка (га)
- 3.1, 3.9.1, 9.0, 9.1, 11.0, 11.1, 12.0.2** код вида разрешенного использования земельного участка и объектов капитального строительства
- 0.07** предельная плотность застройки (чел./га)
- 15** предельная высота застройки (м)
- 50** предельная застройка участка (%)

Действующие линии государственного регулирования

- границы линий электро-деревной сети
- границы планировки зон инженерных коммуникаций и сооружений
- границы зон размещения объектов капитального строительства на особо охраняемых природных территориях
- границы особо охраняемых природных территорий
- границы объектов природного комплекса города Москвы
- границы территории застроенных лесов
- границы водозащитных зон
- границы водозащитных емкостей
- границы территории и участки особо охраняемых природных территорий, в которых запрещены работы с особо ценными объектами культурного наследия
- границы санитарно-защитных зон (санитарных)
- границы зон заповедной и охотничьих (территории охотничьего, охотничьего, слабого подрабатывания)
- границы охраняемых зон объектов электротранспорта
- Ограничения линии государственного регулирования:**
- границы линий электро-деревной сети
- границы планировки зон инженерных коммуникаций и сооружений
- границы зон транспортные сооружений
- Условно разрешенные линии государственного регулирования:**
- границы линий электро-деревной сети
- границы территорий зон инженерных коммуникаций и сооружений



район Раменки
города Москвы



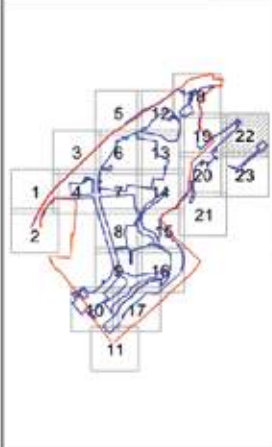
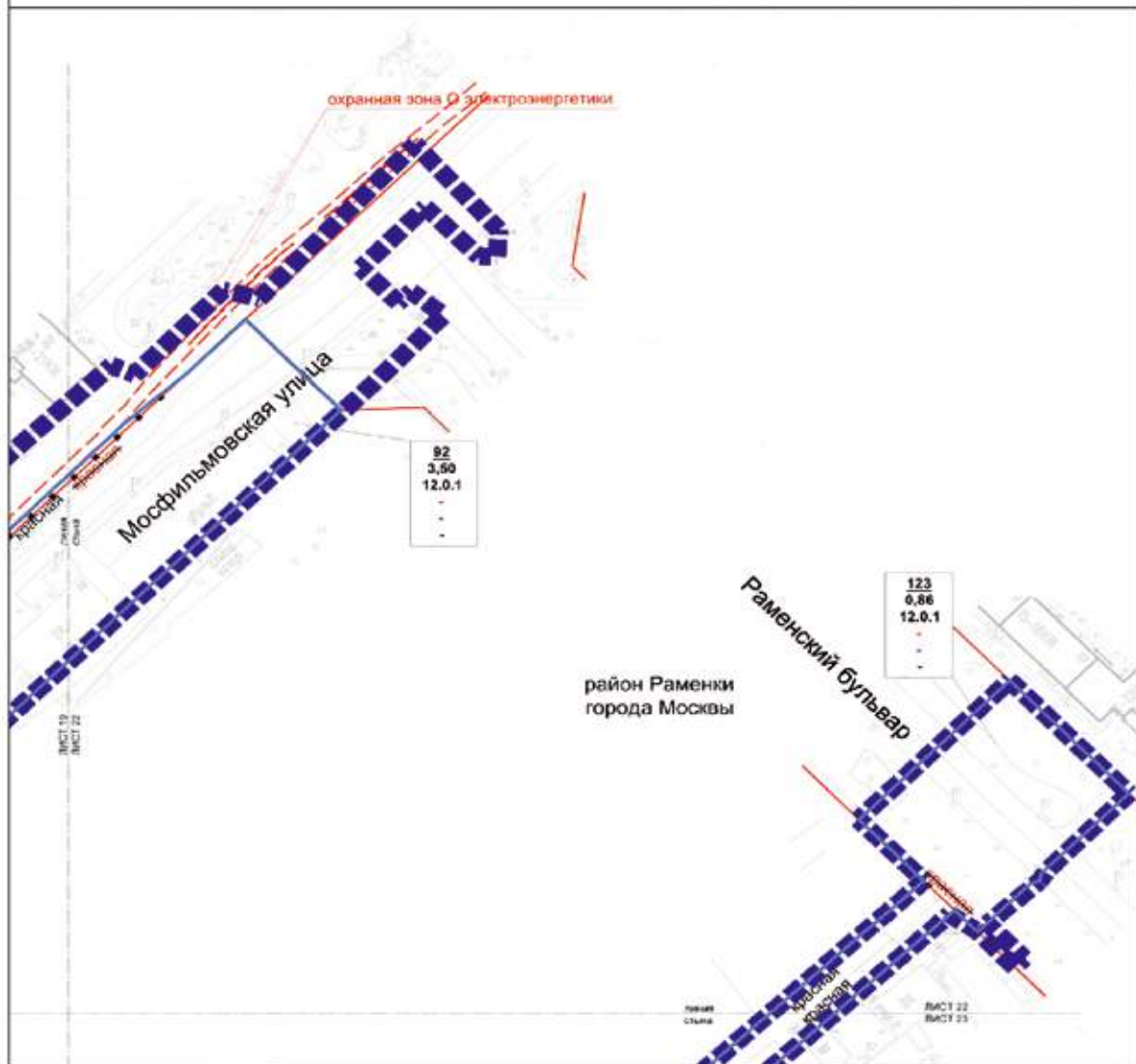
УСЛОВНЫЕ ОБОЗНАЧЕНИЯ

- граница зонной застройки в границах территории
 - граница участка (ока)
- Зоны планируемого размещения:**
- номер участка (ока)
 - 15,01** площадь участка (га)
 - H** высота здания (м) над уровнем земли
 - предельная плотность застройки (чел./га.чел.)
 - предельная высота застройки (м)
 - предельная застройка участка (%)

Дополнительные линии коммуникационных установок

- граница зонной застройки
- граница территории МП (нежилая застройка) в границах
- граница зонной застройки территории
- граница территории и участка зонной застройки в границах территории
- граница санитарно-защитной зоны (улицы)
- граница зонной застройки (территория) участка, слабого участка
- граница охранной зоны объектов электроэнергетики

район Раменки города Москвы
разработан в М 1:2000
Лист 22 из 23




УСЛОВНЫЕ ОБОЗНАЧЕНИЯ

- границы объектов инженерии в границах территории
- границы участков (ЗОН)
- Зоны планируемого размещения:**
- 123** номер участка (плоты)
- 0.86** площадь участка (га)
- 12.0.1** вид использования территории, вид застройки участка и объектов капитального строительства
- традиционная плотность застройки (чел./га.чел.)
- традиционная высота застройки (м)
- традиционная застройка участка (Ф)

- Действующие линии территориального регулирования:**
- границы территории
 - охранная зона О электроэнергетики
 - границы охраняемых объектов электроэнергетики
- Планируемые линии территориального регулирования:**
- границы территории, дорожной сети
- Условно-планируемые линии территориального регулирования:**
- границы территории, дорожной сети

район Раменки города Москвы
разработан в М 1:2000
Лист 23 из 23



район Раменки
города Москвы



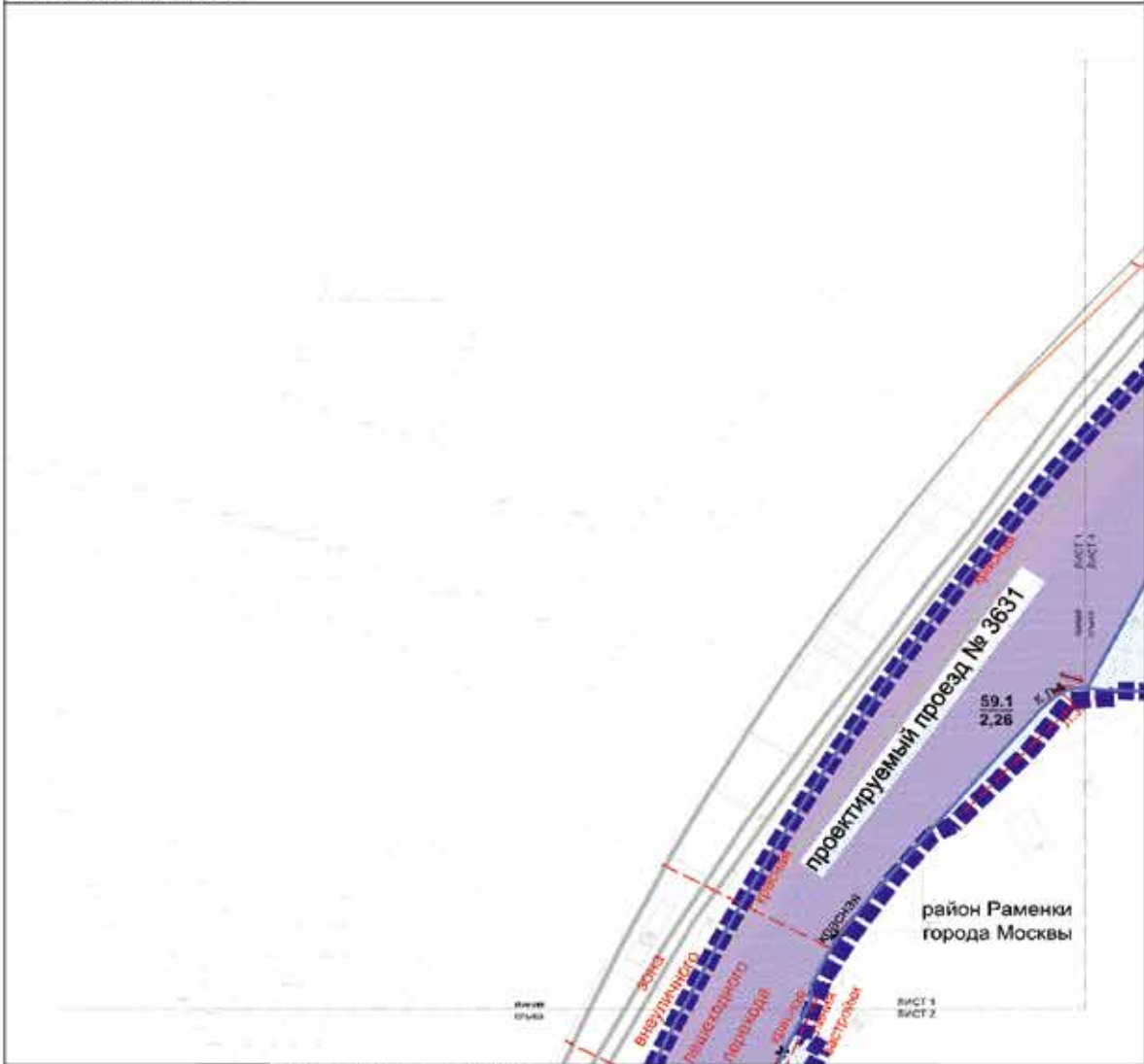
УСЛОВНЫЕ ОБОЗНАЧЕНИЯ

- границы вносимых изменений и границ планировки территории
 - границы участков (зон)
- ЗОНЫ ПЛАНИРОВОЧНОГО РАЗМЕЩЕНИЯ:**
- 123** номер участка (зона)
 - 0,06** площадь участка (га)
 - 12.0.1** код вида разрешенного использования земельного участка и обозначения капитального строительства
 - средняя плотность застройки (числ./кв.м)
 - + абсолютная высота (метры (м))
 - поперечная застроенность участка (%)

- Действующая линия государственного регулирования:
- границы территории улично-дорожной сети
 - границы технической зоны инженерных коммуникаций и сооружений
- Ограничительная линия государственного регулирования:
- границы территории улично-дорожной сети
 - границы технической зоны инженерных коммуникаций и сооружений
- Упорядочивающая линия государственного регулирования:
- границы территории улично-дорожной сети
 - границы технической зоны инженерных коммуникаций и сооружений

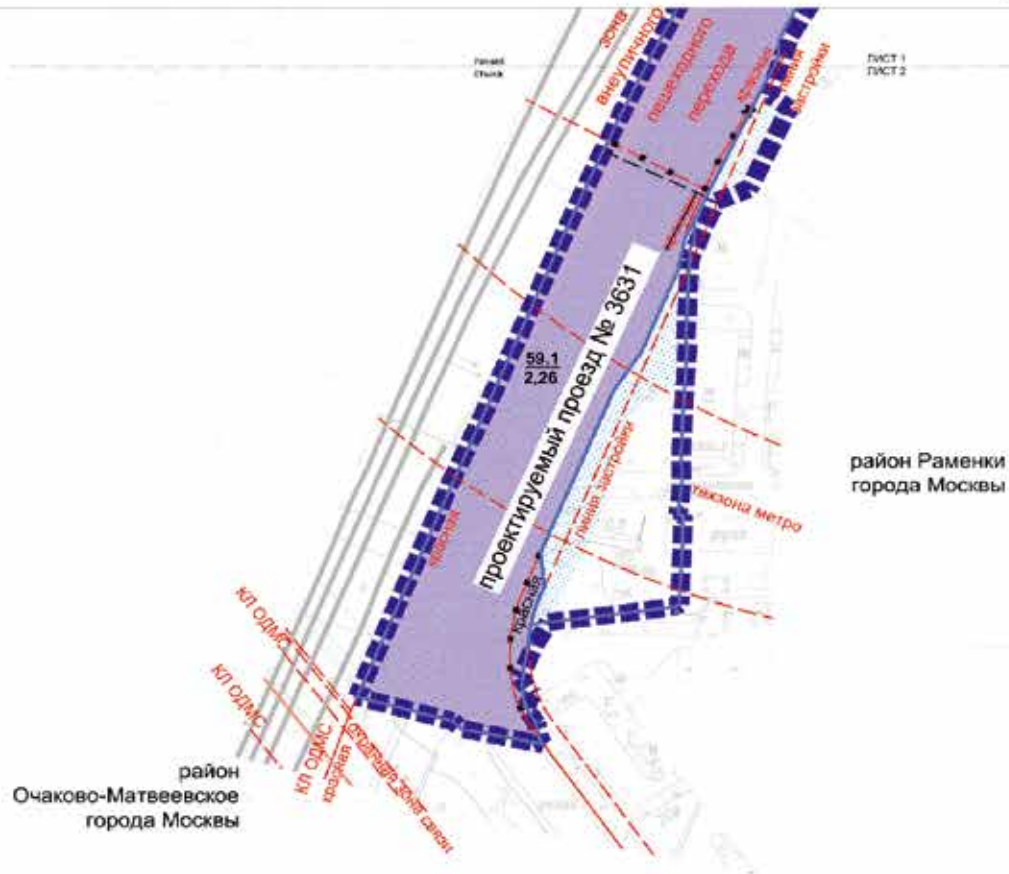
План "Функционально-планировочная организация территории" (1)
и План "Границы зон планируемого размещения объектов" (1)
Чертеж 2 "Линейные объекты инженерной инфраструктуры
и улично-дорожной сети"

район Раменки города Москвы
разработан в М 1:2000
Лист 1 из 23



УСЛОВНЫЕ ОБОЗНАЧЕНИЯ

	границы внесения изменений в проект планировки территории		красные линии улично-дорожной сети
	границы участков (зем)		красные линии инженерной сети
	зоны планируемого размещения:		границы зон планируемого размещения объектов
	зоны реконструкции объектов улично-дорожной сети		границы малоотвода коллективных домов
	зоны размещения инженерных коммуникаций (проектируемые объекты не в стадии проектирования)		границы малоотвода индивидуальных домов
	линии участка (зем)		границы зон планируемого размещения объектов
	площадь участка (зем)		границы зон планируемого размещения объектов

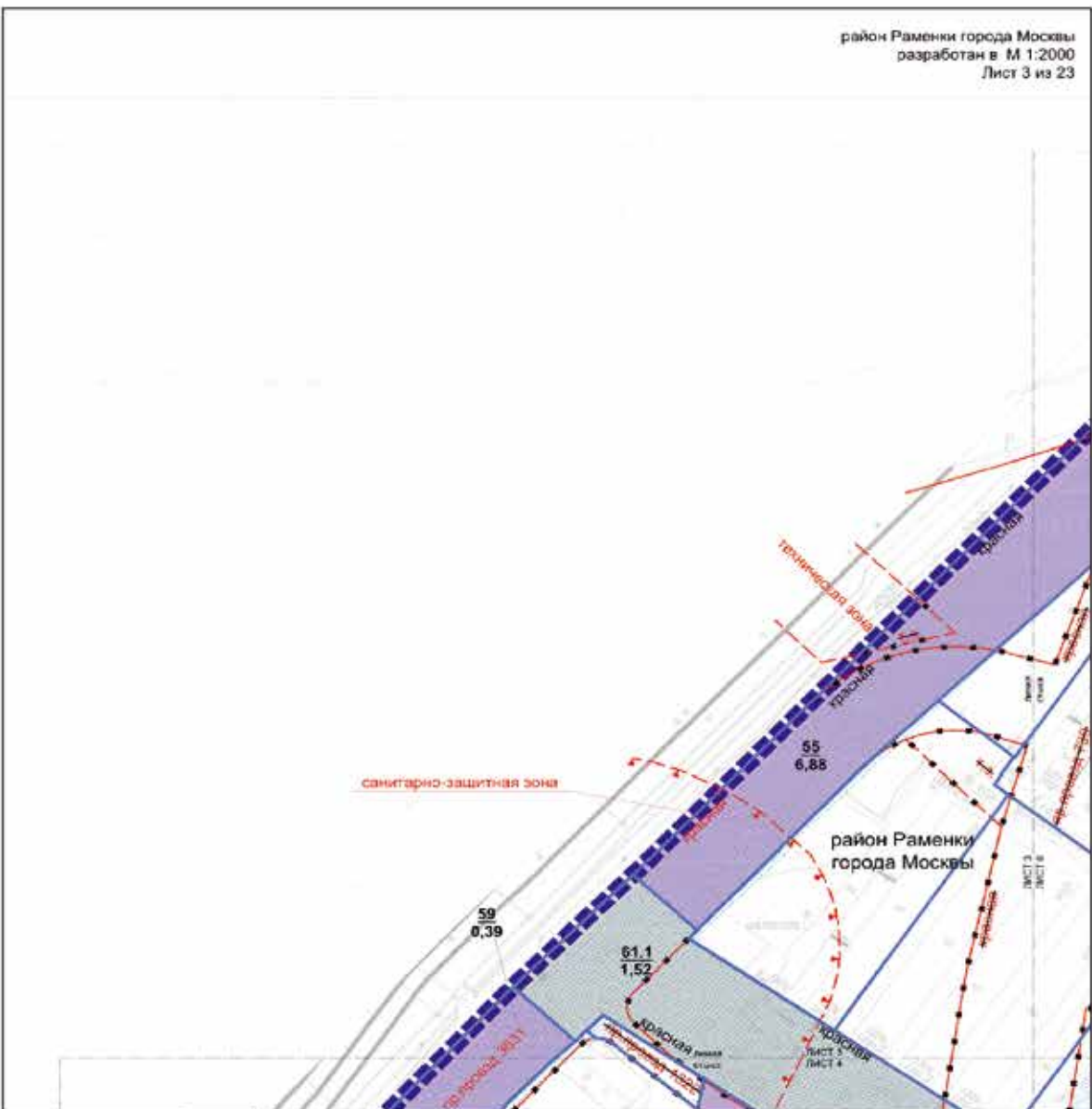


УСЛОВНЫЕ ОБОЗНАЧЕНИЯ

- ■ ■ ■ границы вносимых изменений в проект планировки территории
- — — — границы района города Москвы
- границы участка (КО)
- Зоны планируемого размещения:**
- зоны реконструкции объектов инженерной сети
- зоны размещения инженерных коммуникаций (расположение уточняется на стадии проектной документации)
- номер участка (КО-н)
- площадь участка (га)

- — — — **Инженерные линии (газоснабжение, водоотведение)**
- — — — красные линии инженерной сети
- — — — **КП ОДМС** границы линейной застройки
- — — — **КП ОДМС** границы инженерных коммуникаций
- — — — **КП ОДМС** границы линейных объектов водоканала
- — — — **КП ОДМС** границы телеканала или метрополитена
- — — — **КП ОДМС** границы полос отвода железных дорог
- — — — **КП ОДМС** границы территории зон линейных и сооружений связи
- — — — **КП ОДМС** **Ограничения зоны проектируемого размещения**
- — — — красные линии инженерной сети
- — — — границы зон выделенных для отдельных территорий
- Условно-зеленые зоны (транспортное регулирование)**
- — — — красные линии инженерной сети
- — — — границы зон выделенных для отдельных территорий
- — — — **КП ОДМС** **Условно-зеленые зоны (транспортное регулирование)**
- — — — красные линии инженерной сети
- — — — границы зон выделенных для отдельных территорий

район Раменки города Москвы
 разработан в М 1:2000
 Лист 3 из 23

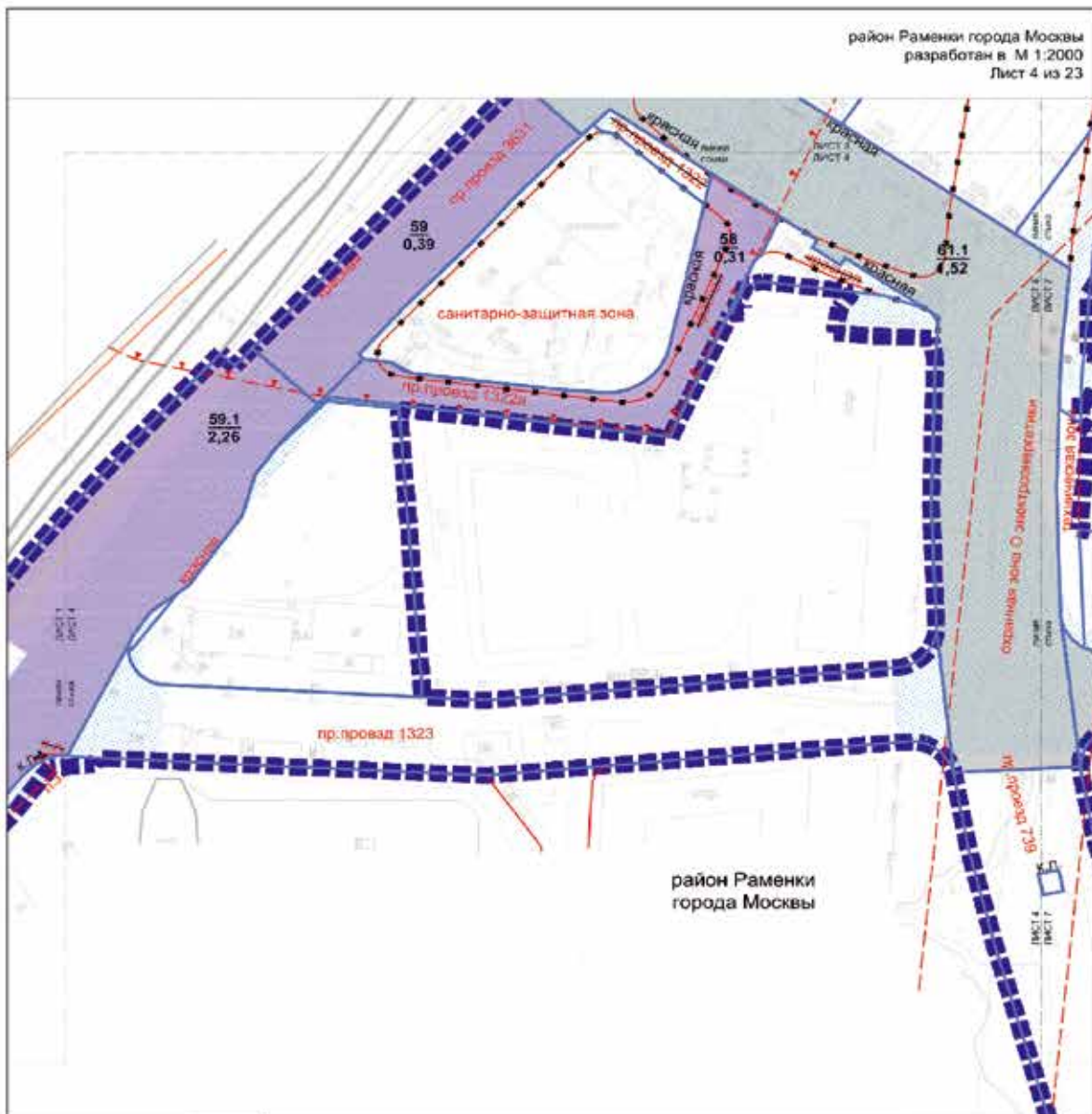


УСЛОВНЫЕ ОБОЗНАЧЕНИЯ

- границы вносимой территории в проект
- границы участка (ЗОН)
- ЗОНЫ ПЛАНИРУЕМОГО РАЗМЕЩЕНИЯ:**
- зоны размещения объектов улично-дорожной сети
- зоны размещения объектов улично-дорожной сети
- зоны размещения объектов улично-дорожной сети
- зоны размещения объектов улично-дорожной сети
- SS** номер участка (блок)
- 6,88** площадь участка (га)

- Условные линии градостроительного регулирования:**
- красные линии улично-дорожной сети
 - границы функциональных зон инженерных коммуникаций и сооружений
 - границы зоны отвода жилаемых дорог
 - границы санитарно-защитных зон (установленная)
- Условные линии градостроительного регулирования:**
- красные линии улично-дорожной сети
 - границы функциональных зон инженерных коммуникаций и сооружений
 - границы зон инженерных коммуникаций и сооружений
- Условные линии градостроительного регулирования:**
- красные линии улично-дорожной сети
 - границы функциональных зон инженерных коммуникаций и сооружений
 - границы зон инженерных коммуникаций и сооружений
- SS-4** **5,20** **0,20** границы зон размещения инженерных коммуникаций

район Раменки города Москвы
 разработан в М 1:2000
 Лист 4 из 23



район Раменки
 города Москвы



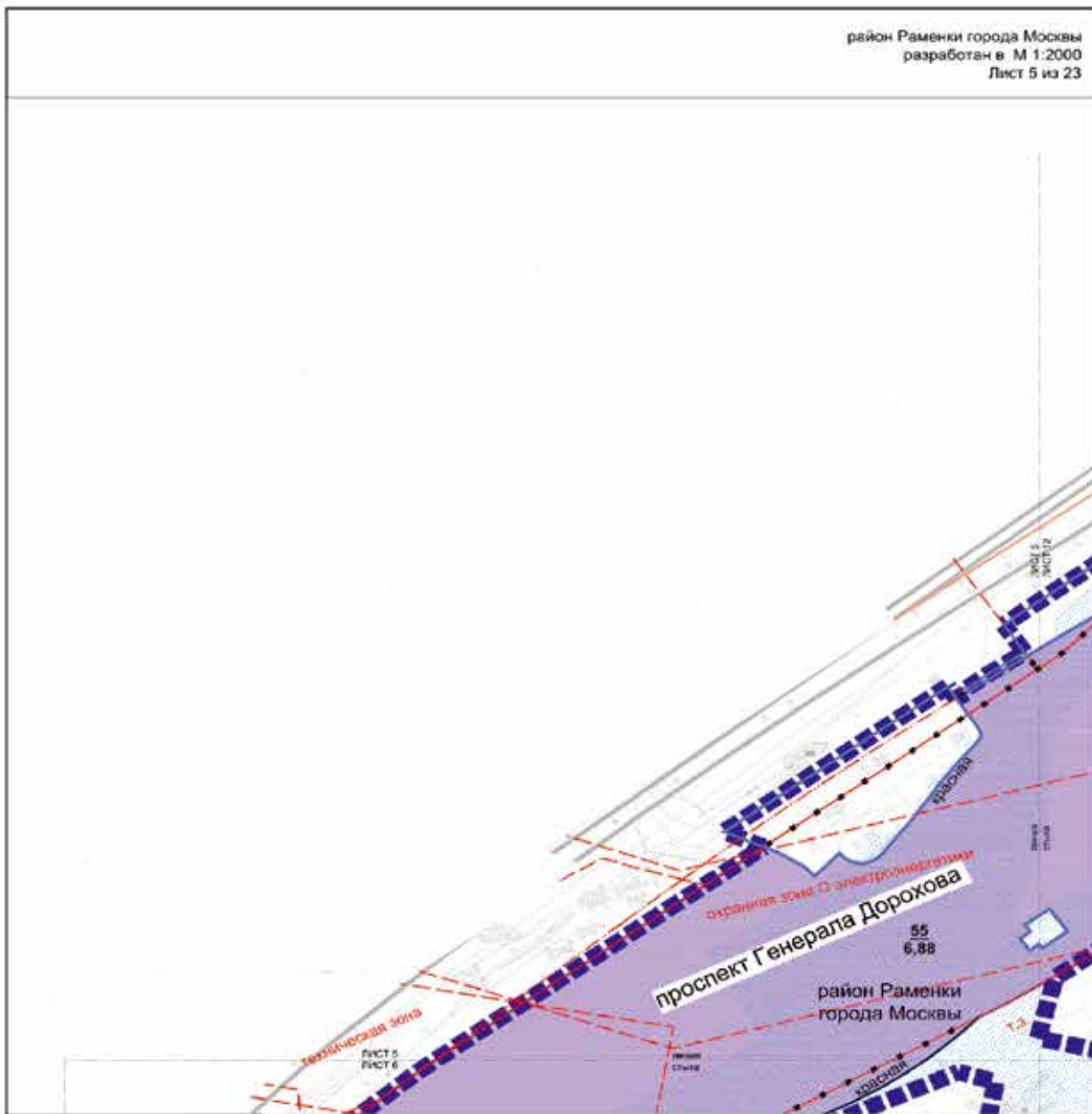
УСЛОВНЫЕ ОБОЗНАЧЕНИЯ

- границы зон охраны объектов в границах территории
- границы участков (зон)
- зоны планировочного размеждени:**
- зоны размещения объектов улично-дорожной сети
- зоны размещения объектов улично-дорожной сети
- зоны обслуживания инженерной коммуникации (газоснабжения, отопления на стадии проектной документации)
- 59.1**
2,29
- номер участка (зона)
- площадь участка (т/а)

Детализация линий инженерной инфраструктуры

- границы линии улично-дорожной сети
- границы линейных застроек
- границы территории зон инженерных коммуникаций в совокупности
- границы линии отвода инженерных сетей
- границы санитарно-защитных зон (установленных)
- границы охранной зоны объектов электротранспорта
- Ограничения линии инженерной инфраструктуры
- границы линии улично-дорожной сети
- границы линейных застроек
- Установленные линии инженерной инфраструктуры
- границы линии улично-дорожной сети

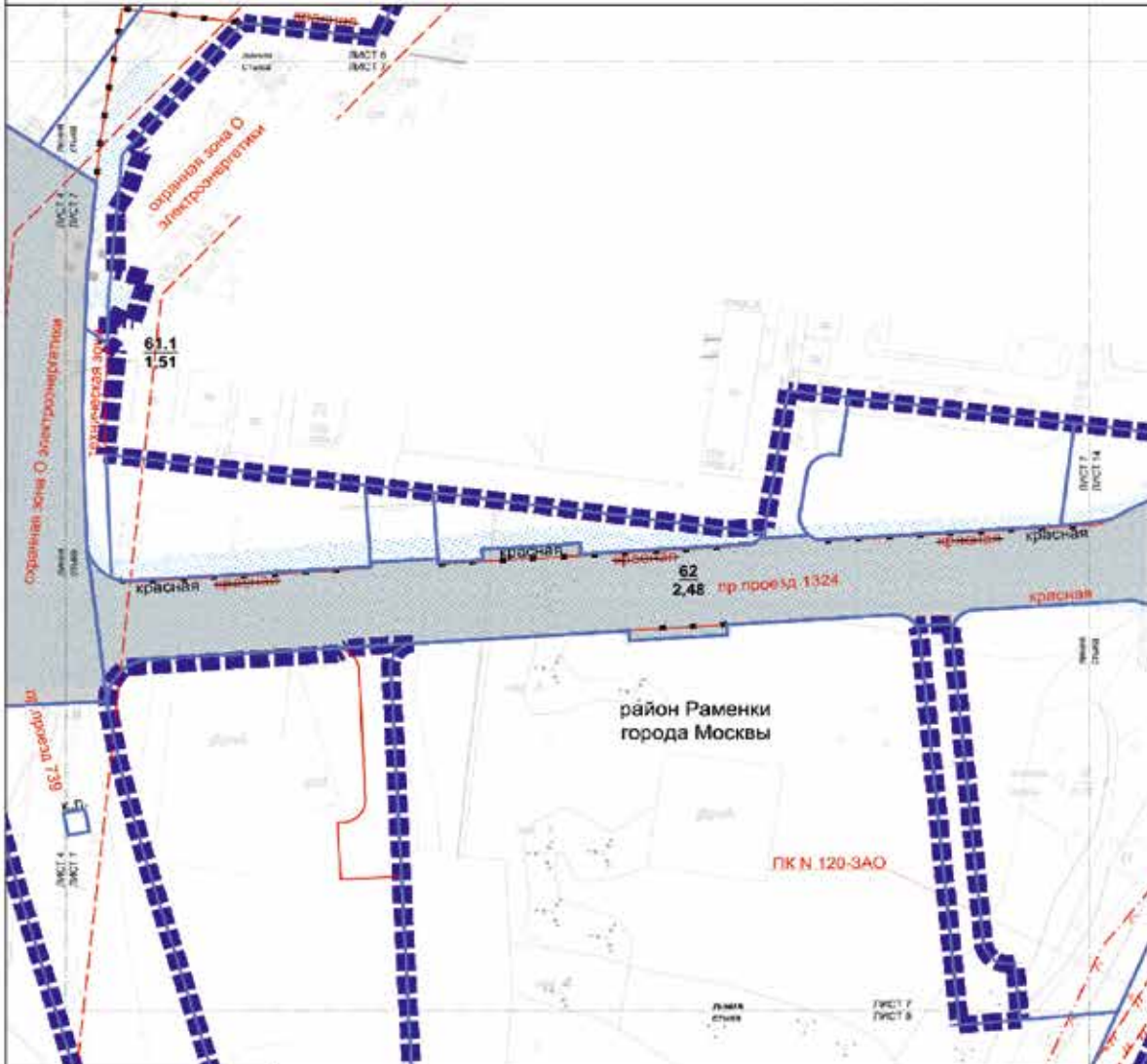
район Раменки города Москвы
разработан в М 1:2000
Лист 5 из 23



УСЛОВНЫЕ ОБОЗНАЧЕНИЯ

- границы выделенных и проект планировки территории
 - границы участков (зон)
 - ЗОНЫ ПЛАНИРУЕМОГО РАЗМЕЩЕНИЯ**
 - зоны размещения объектов улично-дорожной сети
 - зоны размещения инженерных коммуникаций (проектируемые участки на основе проектной документации)
 - 55**
6,88
номер участка (зоны)
площадь участка (га)
-
- Проектируемые линии государственного регулирования:**
 - границы линий улично-дорожной сети
 - границы технических зон инженерных коммуникаций и сооружений
 - границы полос отвода железных дорог
 - Охранная зона О электроснабжения:**
 - границы охранной зоны объектов электрооборудования
 - Строительные линии государственного регулирования:**
 - границы линий улично-дорожной сети
 - границы технических зон инженерных коммуникаций и сооружений
 - границы зон выделенных пешеходных переходов
 - Условно-проектируемые линии государственного регулирования:**
 - границы линий улично-дорожной сети
 - границы технических зон инженерных коммуникаций и сооружений
 - границы зон выделенных пешеходных переходов

район Раменки города Москвы
разработан в М 1:2000
Лист 7 из 23



УСЛОВНЫЕ ОБОЗНАЧЕНИЯ

- проекция выделенной территории в проект, фактически территория
- границы участка (зона)
- зоны планируемого размещения**
- зона размещения объектов для государственных нужд
- зона размещения инженерных коммуникаций (проектируемая установка на стадии проектной документации)
- коды участка (зона)
- площадь участка (га)

Объекты и линии государственного назначения

- границы земель государственной собственности
- границы территории зон инженерных коммуникаций и сооружений
- границы объектов природного значения города Москвы
- границы природных заповедных лесов
- границы водосохранных зон
- границы зон охраны объектов культурного наследия (территория объектов водопользования)

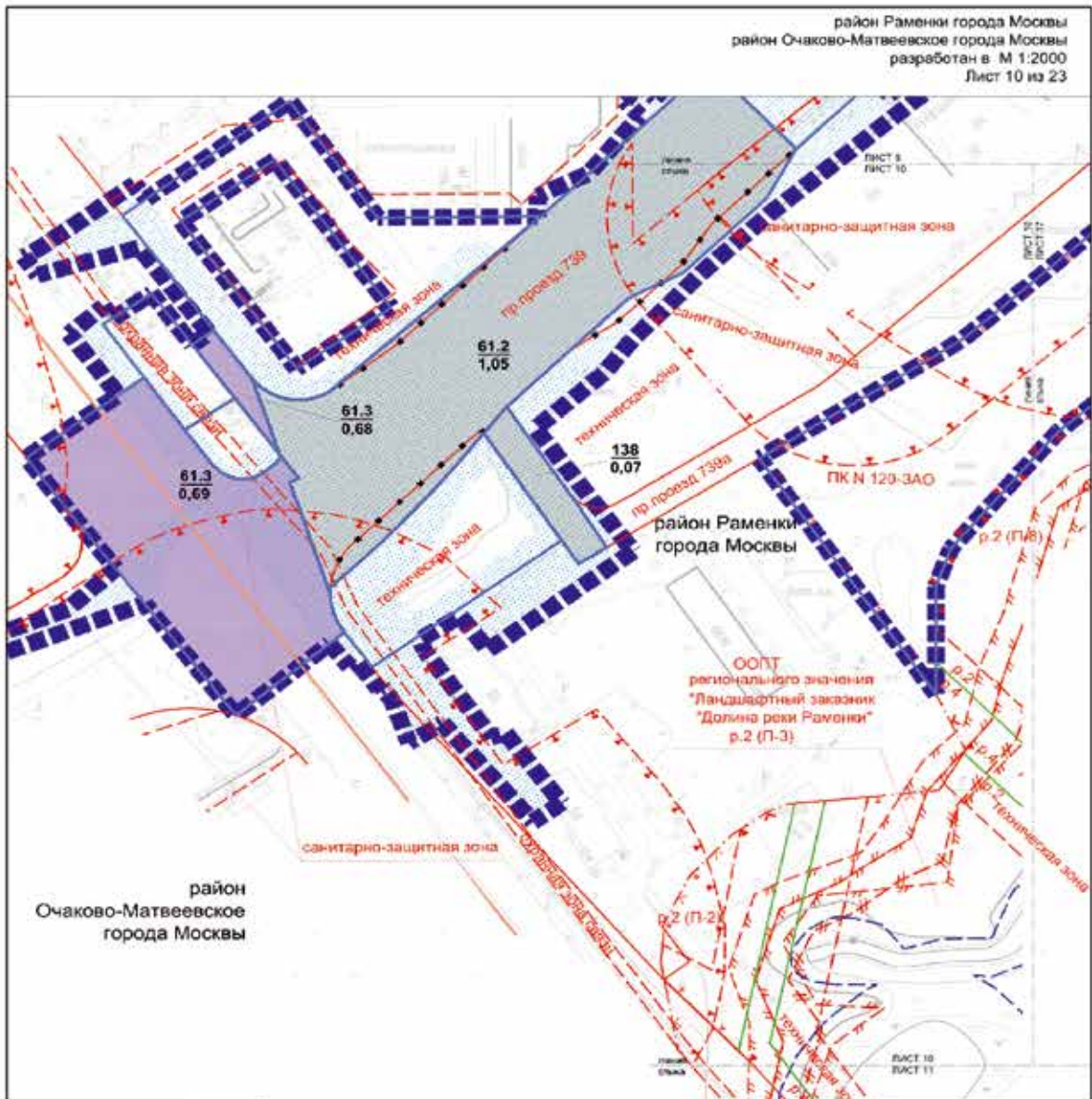
Объекты и линии государственного назначения (продолжение)

- границы военных или объектов стратегического назначения
- границы земель государственной собственности
- границы земель государственной собственности

Установленные линии государственного назначения

- границы земель государственной собственности
- границы земель государственной собственности

район Раменки города Москвы
район Очаково-Матвеевское города Москвы
разработан в М 1:2000
Лист 10 из 23



район
Очаково-Матвеевское
города Москвы

УСЛОВНЫЕ ОБОЗНАЧЕНИЯ

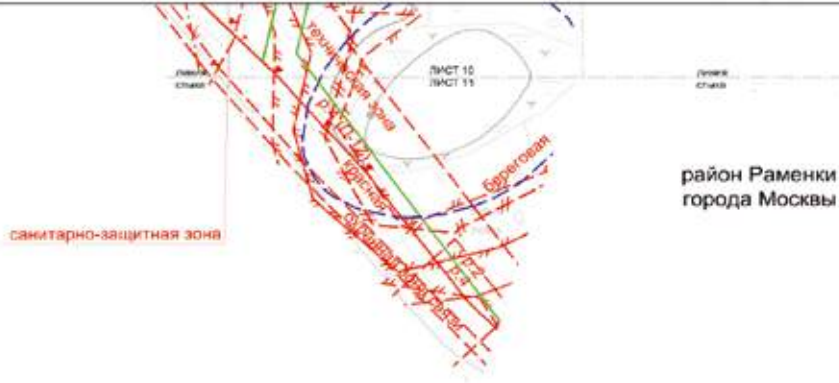
- границы вносимых изменений в проект планировки территории
- (границы участка (зона))
- границы района города Москвы
- Зоны планировочного назначения:**
- зоны размещения объектов инженерной сети
- зоны размещения объектов инженерной сети
- зоны размещения инженерных объектов (стандартизация учитывается по плану проектной документации)
- 61.2**
1.05
- номер участка (зона)
- площадь участка (га)



Местные линии инженерных сетей

- красные линии инженерной сети
- границы технических зон инженерных коммуникаций и сооружений
- границы зон размещения объектов регионального уровня объектов на особо охраняемой территории
- в ООПТ
- в ПЗ
- границы объектов природного назначения города Москвы
- границы прибрежных защитных полос
- границы водосборных зон
- границы береговых полос
- границы территории и участки объектов размещения объектов (территория, сооружения, в том числе объекты размещения объектов связи)
- границы санитарно-защитных зон (отражающиеся)
- границы зон заповедия и восстановления территории (участки, объекты, объекты)
- границы территории зон линейных и сооружений связи
- Стандартные линии дорожной сети**
- красные линии инженерной сети
- границы зон инженерных коммуникаций и сооружений
- красные линии инженерной сети
- границы зон инженерных коммуникаций и сооружений

район Раменки города Москвы
разработан в М 1:2000
Лист 11 из 23



район Раменки
города Москвы

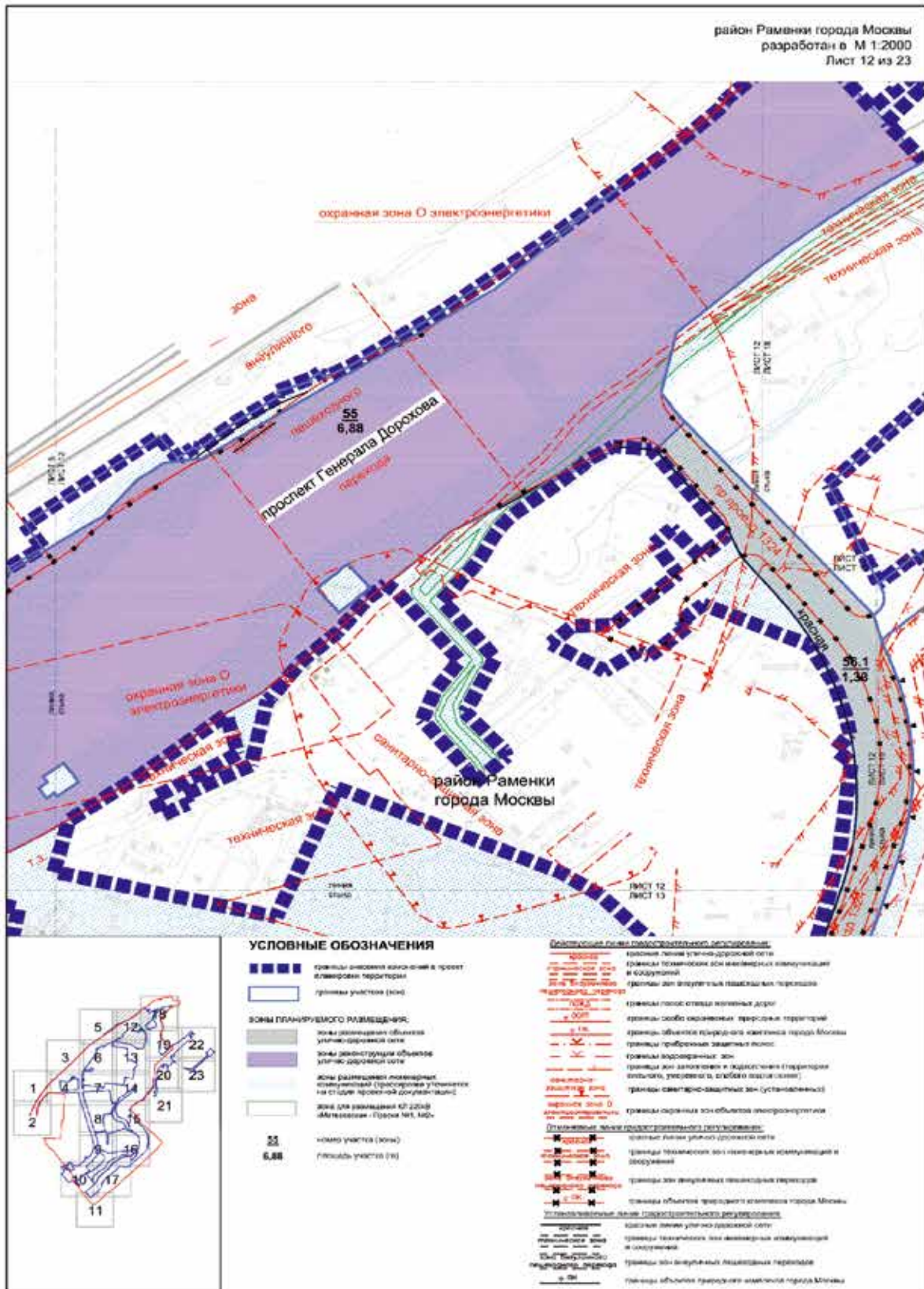
санитарно-защитная зона



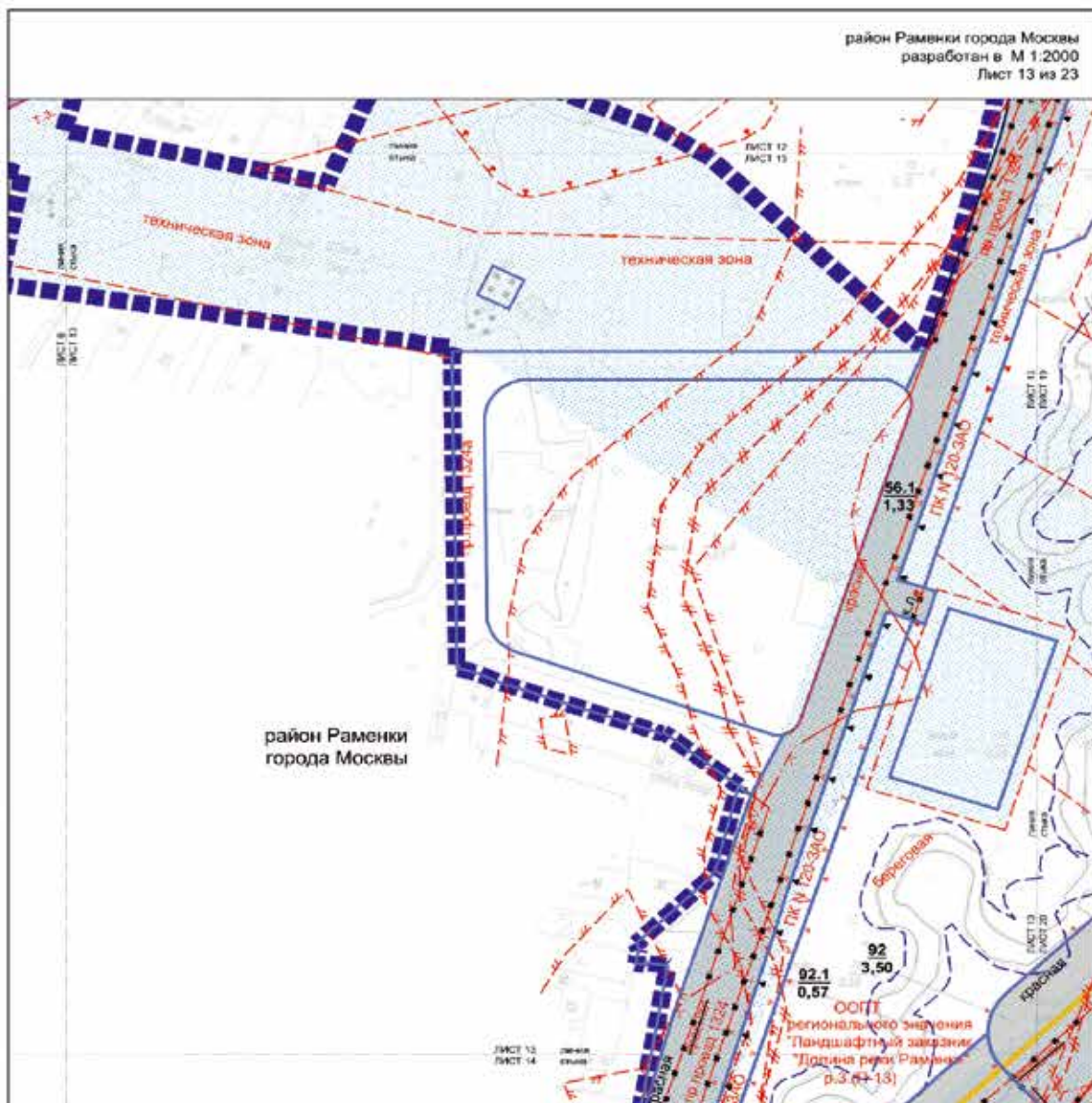
УСЛОВНЫЕ ОБОЗНАЧЕНИЯ

Объединяет линии улиц радиально-кольцевой системы

- граница зоны радиально-кольцевой сети
- границы территории зон инженерных коммуникаций и сооружений
- границы особо охраняемых природных территорий
- границы культурных объектов
- границы охраняемых зон
- границы объектов
- границы территории и участки особо охраняемых природных территорий, в границах которых установлены режимы особой охраны
- границы зон размещения и подтопления (подтопления умеренного, слабого подтопления)
- границы санитарно-защитных зон (установленных)
- границы зон размещения объектов капитального строительства на особо охраняемых природных территориях



район Раменки города Москвы
разработан в М 1:2000
Лист 13 из 23



район Раменки
города Москвы

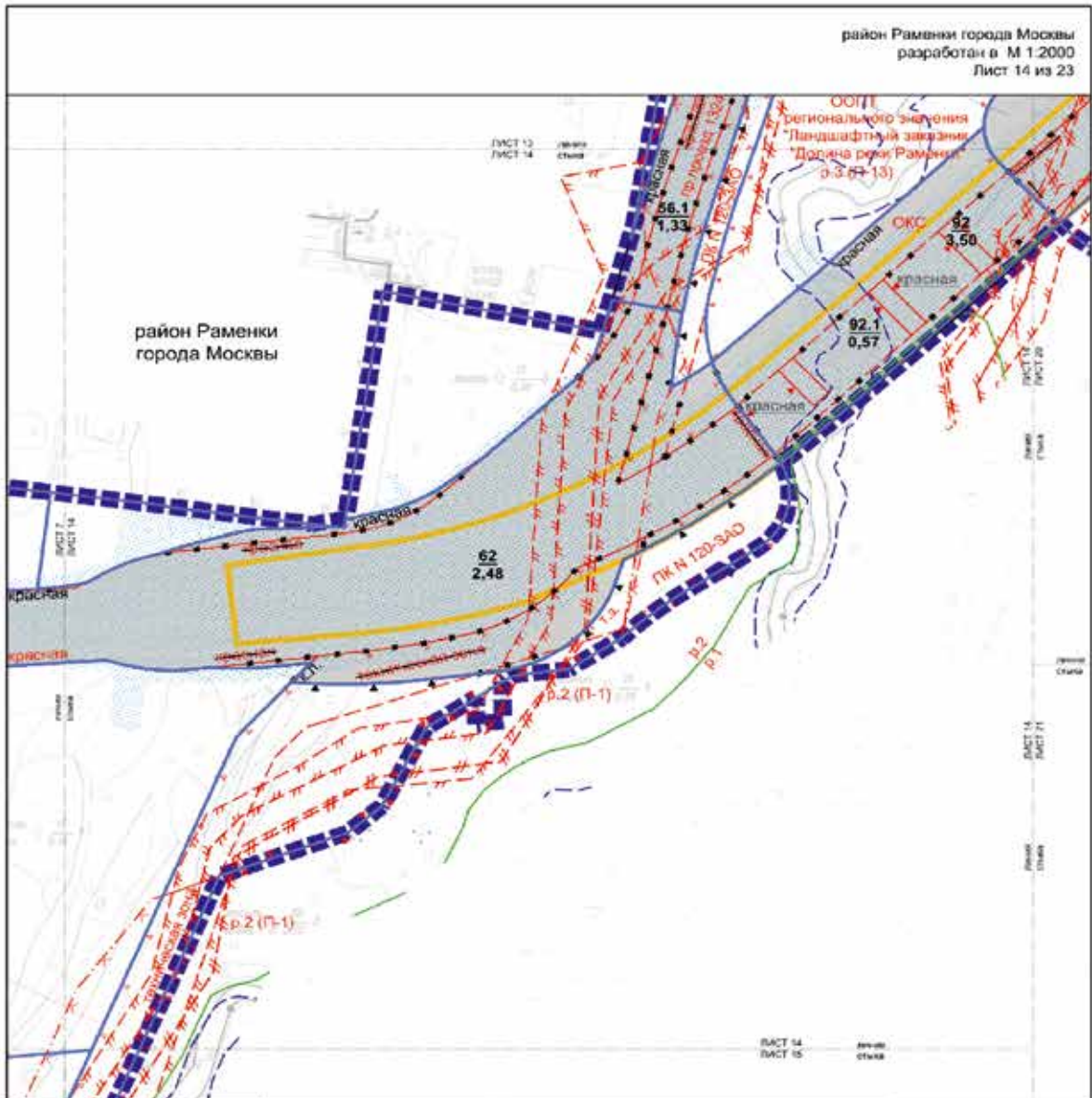


УСЛОВНЫЕ ОБОЗНАЧЕНИЯ

- (символ инженерной сети) в проекте или-проект территории
- границы участка (зон)
- Зоны планируемого размещения:**
- зоны размещения объектов (линейно-объектная зона)
- зоны рационального инженерных коммуникаций (рациональные участки) на стадии проектной документации
- зоны планируемого размещения объектов (застоек)
- число участка (квартал)
- площадь участка (га)

- Дополнительные линии государственного регулирования:**
- границы планировки территории
 - границы зон инженерных коммуникаций и сооружений
 - границы зон функционального назначения территории (функциональные территории)
 - границы зон охраны объектов природного наследия территории
 - границы объектов природного наследия города Москвы
 - границы прибрежных защитных полос (линейно-объектная зона)
 - границы береговых полос
 - границы зон заповедия и сохранения (историческое наследие, уникальное, особо охраняемое)
 - границы санитарно-защитных зон (устойчивость)
 - границы территорий и объектов особо охраняемых природных территорий, в пределах которых установлены особые режимы охраны
- Ограничения линии государственного регулирования:**
- красная линия улицы дорожной сети
 - границы территории зон инженерных коммуникаций и сооружений
 - границы объектов природного наследия города Москвы
- Условные обозначения объектов государственного регулирования:**
- красная линия улицы дорожной сети
 - границы территории зон инженерных коммуникаций и сооружений
 - границы объектов природного наследия города Москвы
- Условные обозначения объектов государственного регулирования:**
- красная линия улицы дорожной сети
 - границы территории зон инженерных коммуникаций и сооружений
 - границы объектов природного наследия города Москвы

район Раменки города Москвы
 разработан в М 1:2000
 Лист 14 из 23

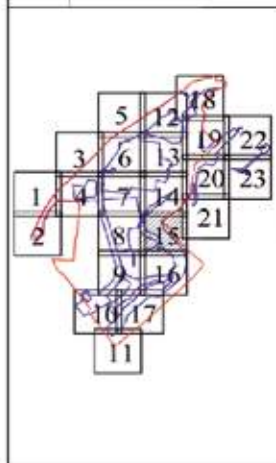
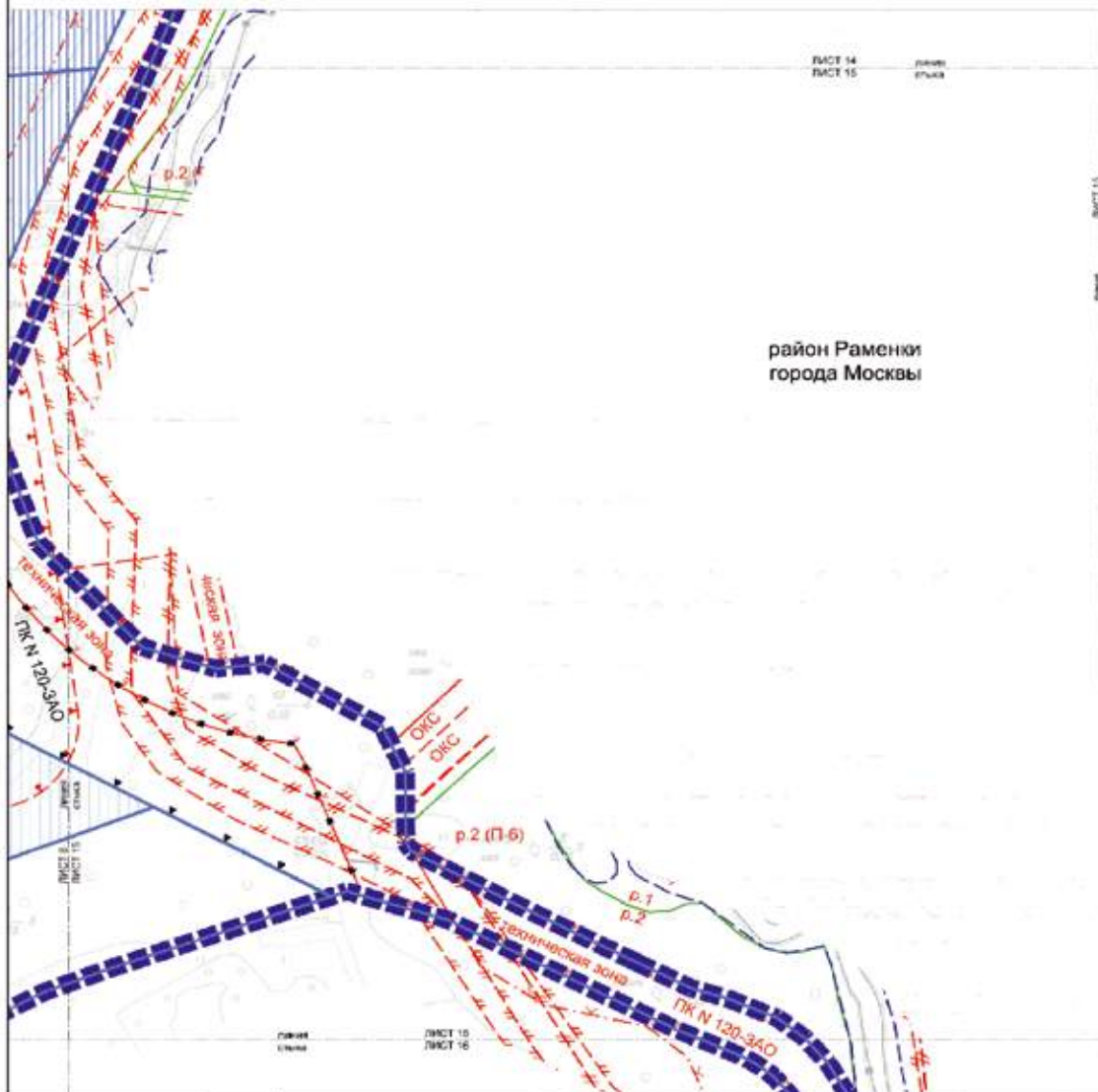


УСЛОВНЫЕ ОБОЗНАЧЕНИЯ

- граница включенной территории в проект планировки территории
- границы участка (кв.)
- Зоны планировочного разделения:**
- зоны размещения объектов улично-дорожной сети
- зоны размещения инженерных коммуникаций (столбы, опоры, трансформаторы)
- зоны размещения объектов инженерно-технического назначения (мастерские, склады)
- центр участка (кв.)
- перекресток участка (кв.)

- Автомобильные линии транспортного обслуживания:**
- красные линии улично-дорожной сети
 - границы зон размещения объектов автомобильного транспорта на особо охраняемых природных территориях
 - границы особо охраняемых природных территорий
 - границы объектов культурного наследия города Москвы
 - границы прибрежных защитных полос
 - границы водозащитных зон
 - границы береговых полос
 - границы парковочных и стояночных мест, гаражных, складских и торговых помещений, зон размещения объектов особой охраны
 - границы зон размещения и водопользования (территории укреплённого, слабого подвешивания)
 - границы зон траекторных сооружений
- Специальные линии транспортного обслуживания:**
- красные линии улично-дорожной сети
 - границы территории зон инженерных коммуникаций и сооружений
 - границы объектов природного наследия города Москвы
 - границы зон траекторных сооружений
- Углублённые линии транспортного обслуживания:**
- красные линии улично-дорожной сети
 - границы территории зон инженерных коммуникаций и сооружений
 - границы объектов природного наследия города Москвы

Лист 15 из 23
 Масштаб 1:2000
 район Раменки города Москвы



УСЛОВНЫЕ ОБОЗНАЧЕНИЯ

- Границы зонных изменений в проект планировки территории
- Границы участков (зем)

Действующие линии градостроительного регулирования

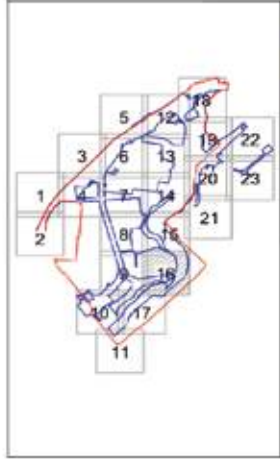
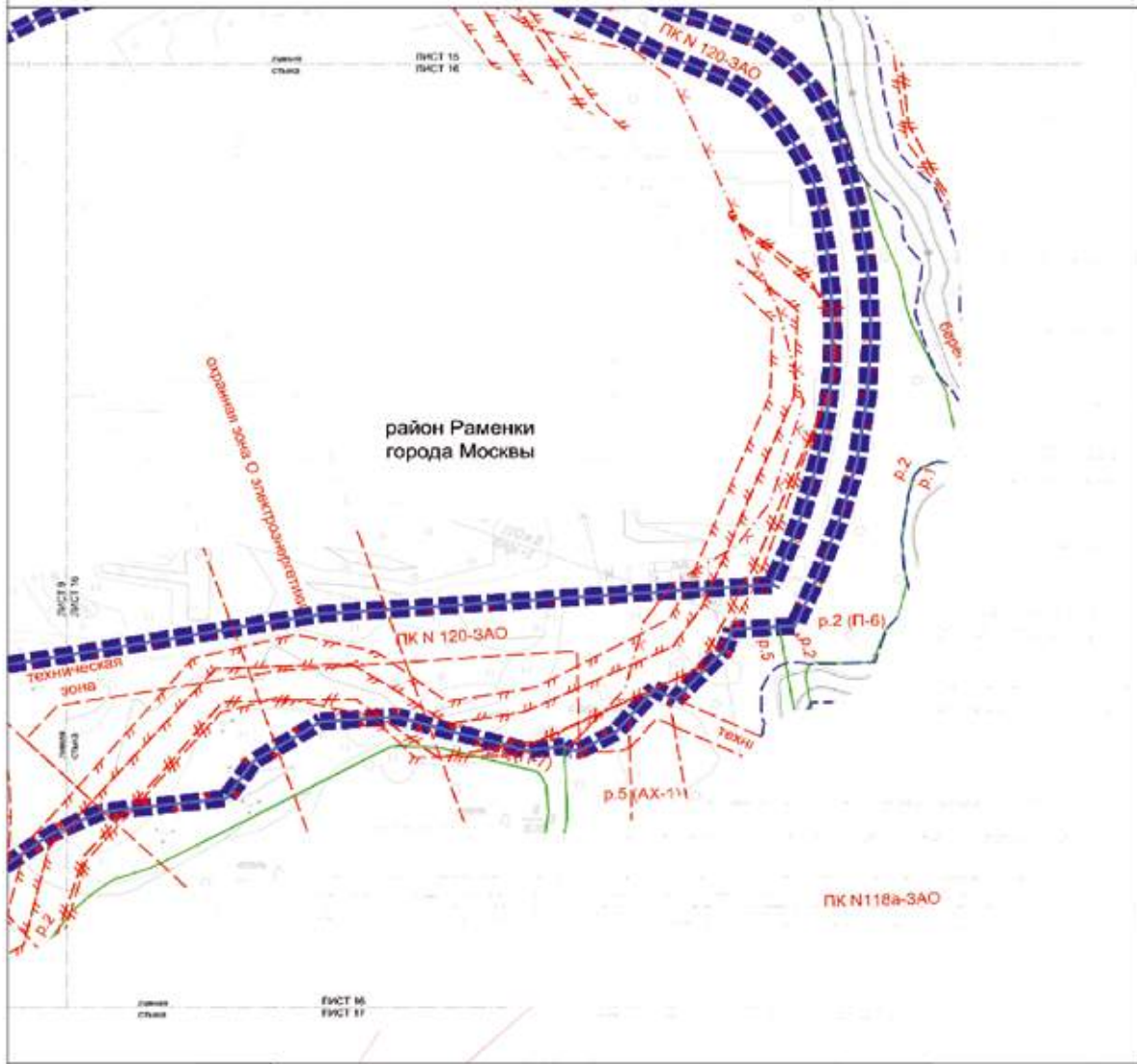
- красные линии улично-дорожной сети
- границы промышленных зон и кварталов коммунаций и сооружений
- границы зон размещения объектов капитального строительства на особо охраняемой территории
- границы особо охраняемых природных территорий
- границы объектов природного комплекса города Москвы
- границы прибрежных защитных полос
- границы водораздельных зон
- границы береговых полос
- границы территорий и участков особо охраняемых природных, культурных, и историко-культурного назначения
- границы зон охраны объектов культурного наследия
- границы зон аттракцион и подполостей (территории уличного, слабого транспорта)

Отменяемые линии градостроительного регулирования

- границы объектов природного комплекса города Москвы

Устанавливаемые линии градостроительного регулирования

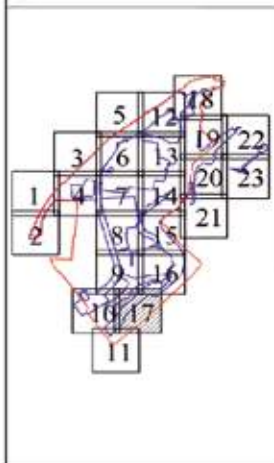
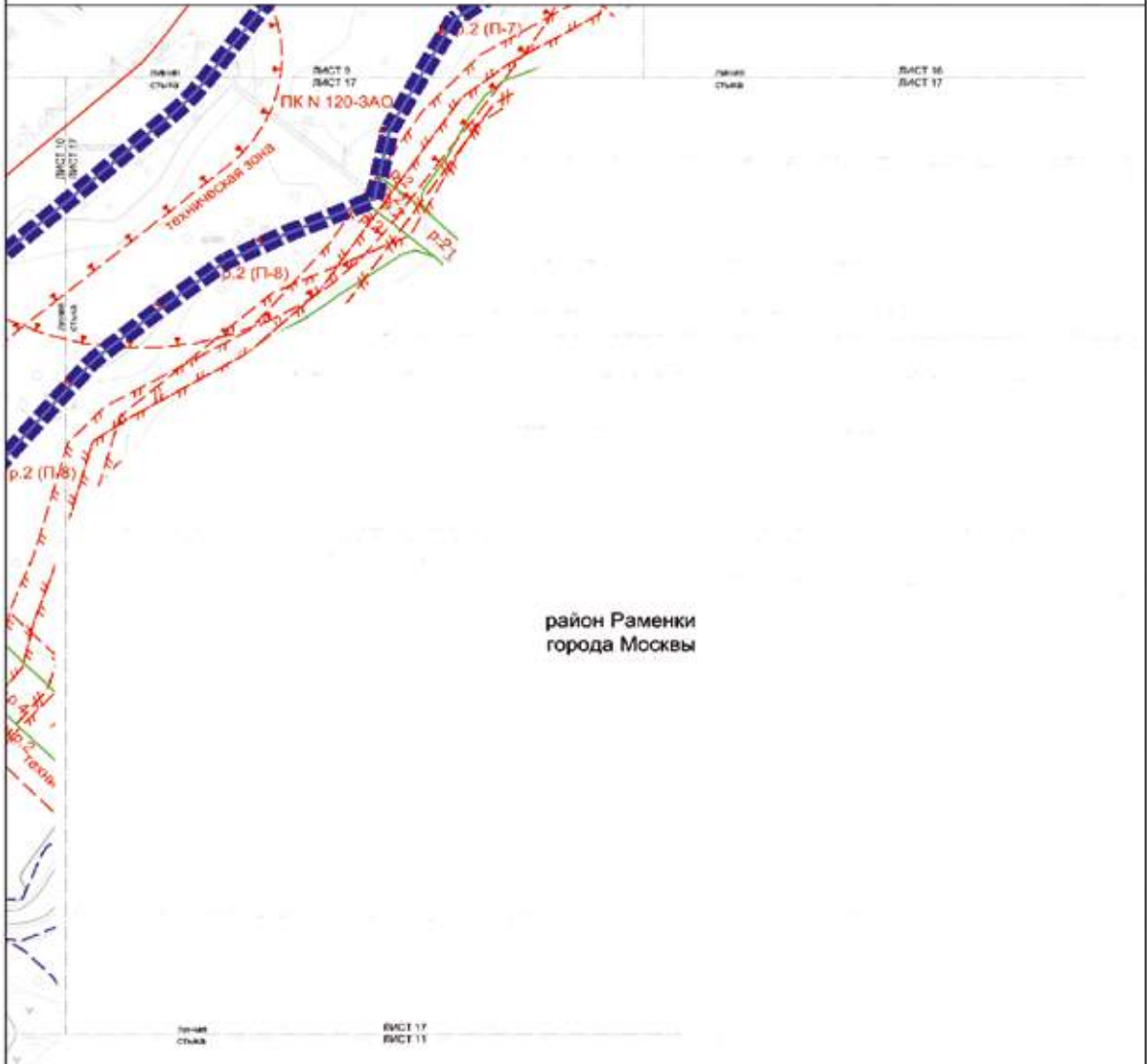
- границы объектов природного комплекса города Москвы



УСЛОВНЫЕ ОБОЗНАЧЕНИЯ

	границы зон охраны памятников и границ планировки территории		границы зон размещения объектов капитального строительства на особо охраняемой территории
	границы участков (зем)		границы зон размещения объектов капитального строительства на особо охраняемой территории
			границы особо охраняемых природных территорий
			границы объектов природного назначения города Москвы
			границы приборочных зеленых насаждений
			границы водозащитных зон
			границы береговых насаждений
			границы территорий и участков особо охраняемых природных территорий, в границах которых установлены режимы особой охраны
			границы зон затопления и подтопления (территории сильного, умеренного, слабого затопления)
			границы охраняемых зон объектов историко-культурного наследия
			границы технических зон метрополитана

Лист 17 из 23
 Масштаб 1:2000
 район Раменки города Москвы

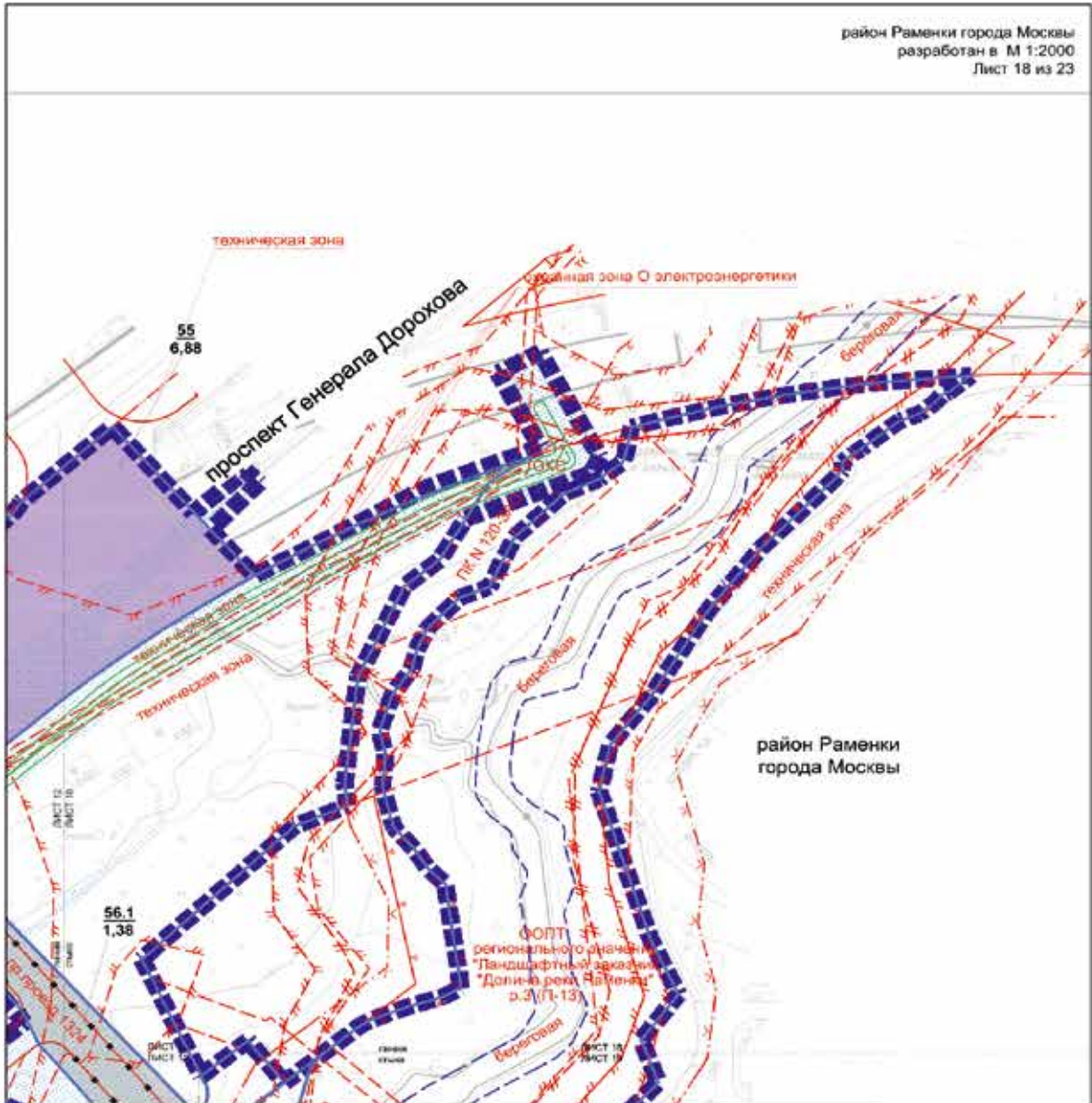


УСЛОВНЫЕ ОБОЗНАЧЕНИЯ

- - - - - Границы внесения изменений в проект планировки территории
- Границы участков (ЗОН)

Действующие линии градостроительного регулирования

- - - - - границы зон инженерных коммуникаций и сооружений
- - - - - границы зон зеленостроительного регулирования за особо охраняемыми природными территориями
- - - - - границы особо охраняемых природных территорий
- - - - - границы объектов природного наследия города Москвы
- - - - - границы прибрежных защитных полос
- - - - - границы водохозяйственных зон
- - - - - границы береговых полос
- - - - - границы территорий и участков особо охраняемых природных территорий, в пределах которых установлены режимы особой охраны
- - - - - границы зон автомобильных и парковочных территорий (высокой, умеренной, слабо развитых)
- - - - - границы санитарно-защитных зон (улицоукладочных)
- - - - - границы территории зон метрополитана
- - - - - границы охраны зон объектов электроэнергетики



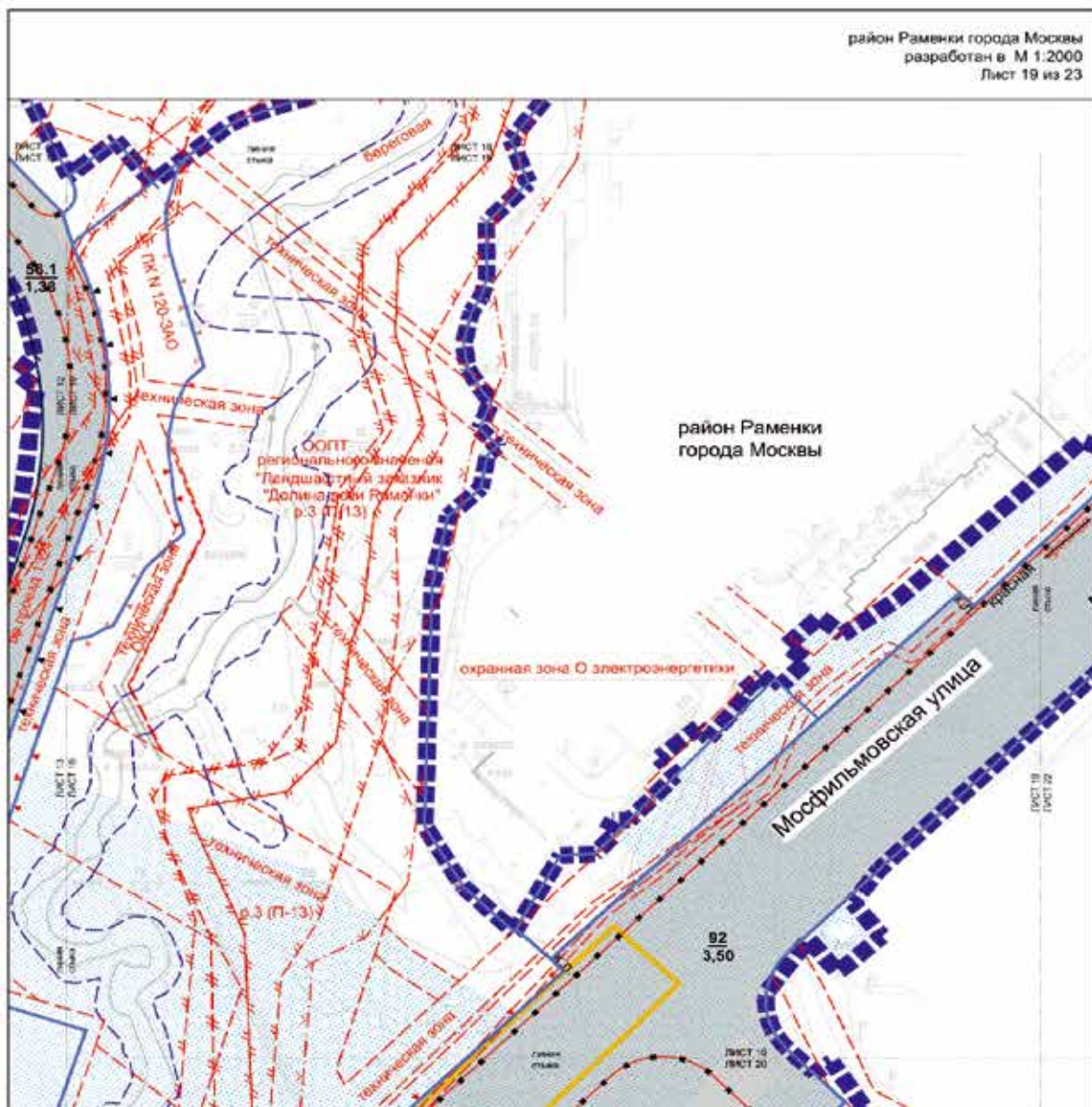
УСЛОВНЫЕ ОБОЗНАЧЕНИЯ

	границы земельных участков в проект планировки территории
	границы участков (зем)
Зоны планируемого размещения:	
	зона размещения объектов инженерно-коммунальной сети
	зона размещения инженерных коммуникаций (проектируемые участки на основе проектной документации)
	линия для размещения КВ 250В «Матвеевское» (Проект №1, №2)
	номер участка (зем)
	площадь участка (га)

Действующие линии государственного регулирования:

	границы земель инженерно-коммунальной сети
	границы территории зон инженерных коммуникаций и сооружений
	границы зон размещения объектов размещения объектов на основе утвержденных проектных решений
	границы особо охраняемых природных территорий
	границы объектов культурного наследия города Москвы
	границы прибрежных защитных полос
	границы водозащитных зон
	границы береговых лесов
	границы зон затопления и подтопления (в соответствии с данными, утвержденными органами государственной власти)
	границы охраняемых объектов инженерно-коммунальной сети
	границы объектов культурного наследия (памятники, ансамбли, исторические территории, объекты культурного наследия)
Ограничения линии государственного регулирования:	
	границы земель инженерно-коммунальной сети
	границы территории зон инженерных коммуникаций и сооружений
Утвержденные линии государственного регулирования:	
	границы земель инженерно-коммунальной сети
	границы территории зон инженерных коммуникаций и сооружений

район Раменки города Москвы
разработан в М 1:2000
Лист 19 из 23

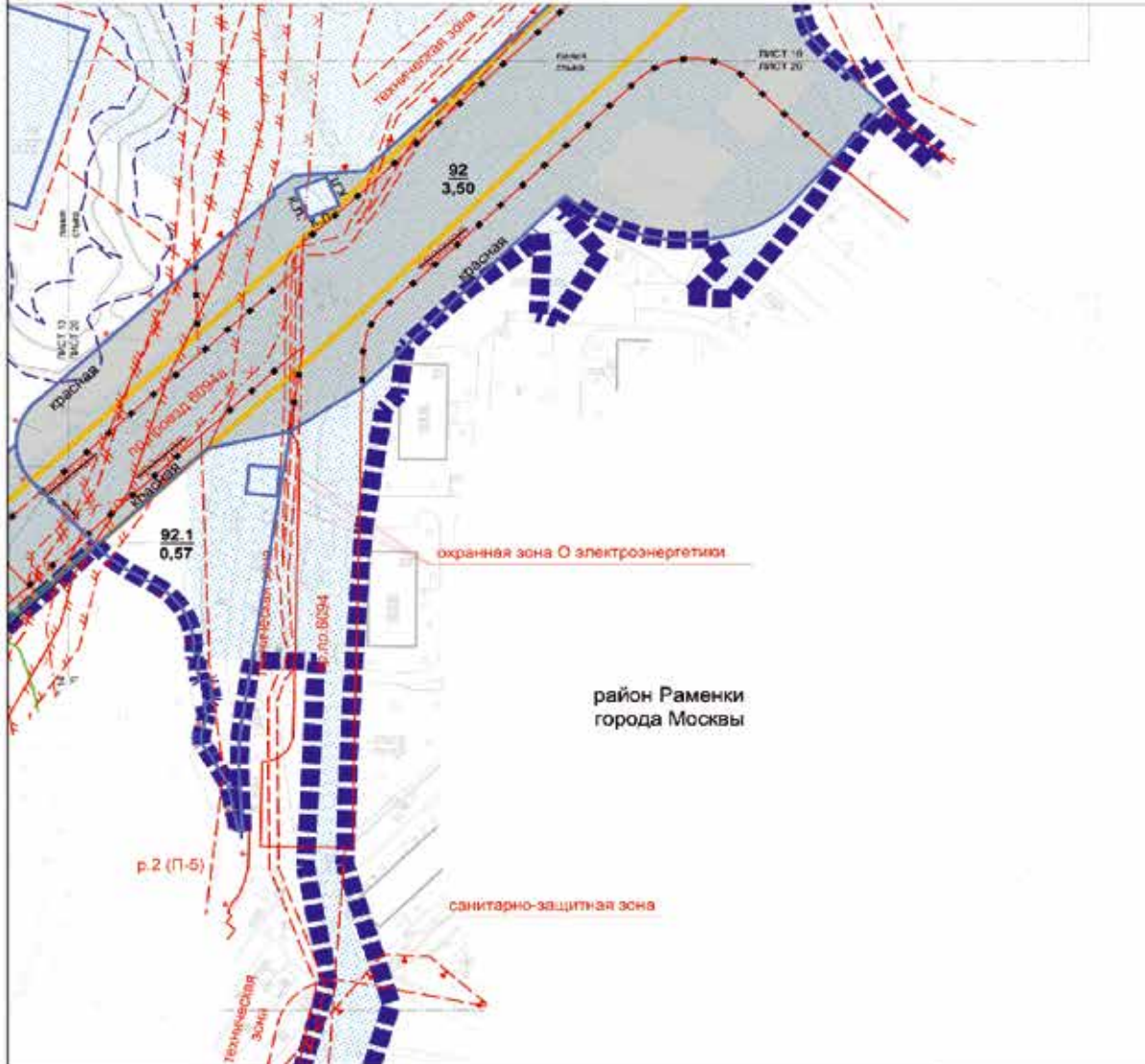


УСЛОВНЫЕ ОБОЗНАЧЕНИЯ



- границы населенных массивов и границ планируемой территории
- границы участка (зона)
- ЗОНЫ ПЛАНИРУЕМОГО РАЗМЕЩЕНИЯ**
- зоны размещения объектов инженерно-технической сети
- зоны размещения инженерных объектов (расположены условно, не в стадии проектной документации)
- зоны планируемого размещения объектов инженерной инфраструктуры (метро)
- линии отвода (зона)
- площадь участка (зона)

- Действующая линия государственного регулирования**
- красные линии улиц, дорожной сети
 - границы: исторические, зон и кварталов коммунальной и охранных
 - границы: для размещения объектов капитального строительства на особо охраняемой природной территории
 - границы особо охраняемых природных территорий
 - границы объектов природно-заповедного фонда Москвы
 - границы: прибрежных защитных полос
 - границы: водоохранных зон
 - границы: береговых полос
 - границы: зон затопления и подтопления территории овражно-увалистого, слабого и среднего
 - границы: овражно-увалистого
 - границы: объектов природно-заповедного фонда Московской области (в границах особо охраняемых природных территорий)
 - границы: территории объектов особо охраняемых природных территорий, в границах которых установлены режимы особой охраны
- Строительная линия государственного регулирования**
- красные линии улиц, дорожной сети
 - границы: исторические, зон и кварталов коммунальной и охранных
 - границы: объектов природно-заповедного фонда Москвы
- Планируемая линия государственного регулирования**
- красные линии улиц, дорожной сети
 - границы: зон и кварталов коммунальной и охранных
 - границы: объектов природно-заповедного фонда Москвы

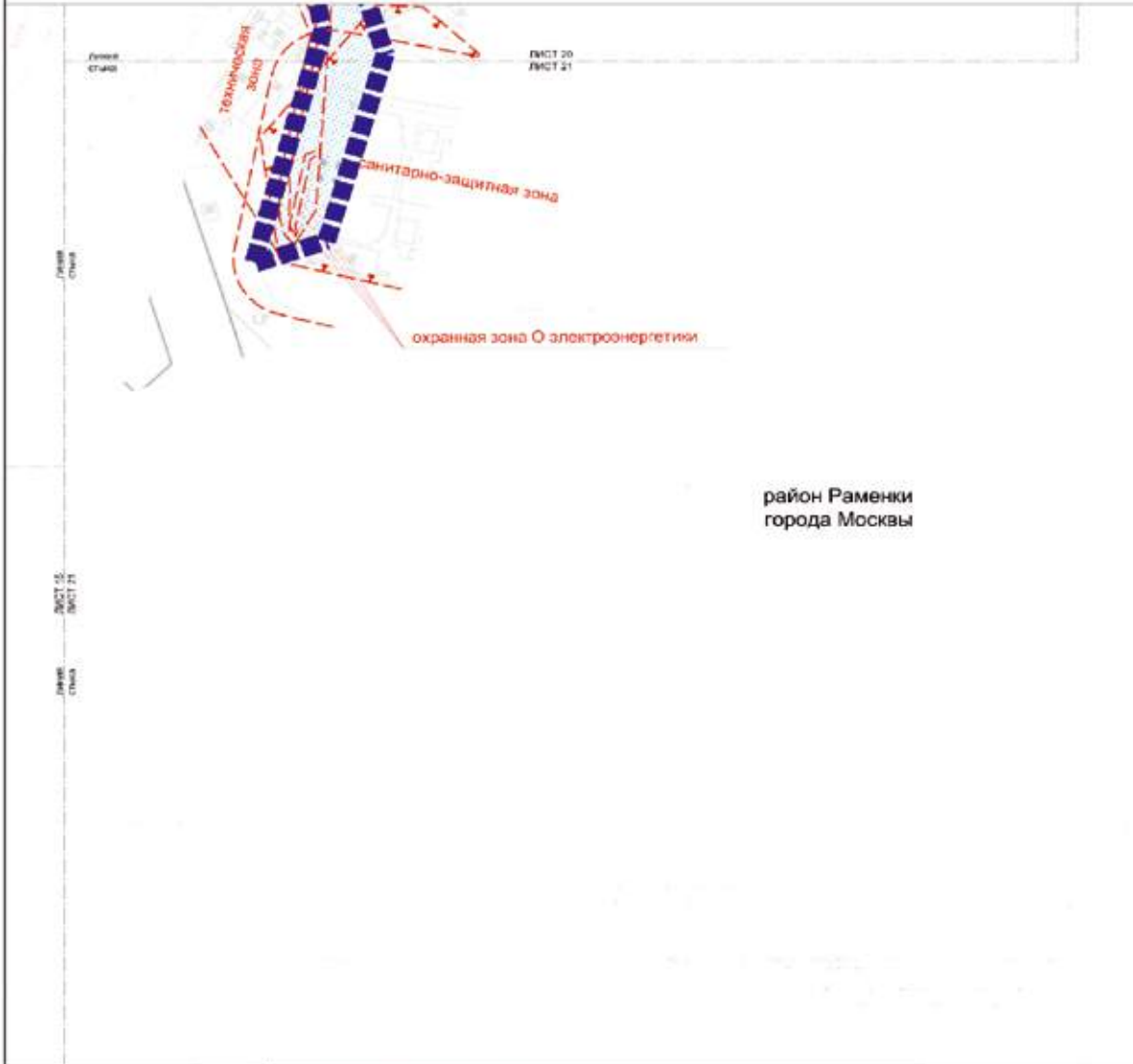


УСЛОВНЫЕ ОБОЗНАЧЕНИЯ

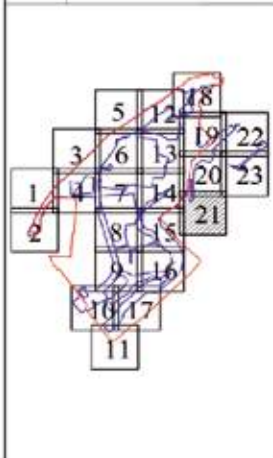
- граница вписанной каленой в проект планировки территории
- границы участка (зон)
- зоны планировочного разделения:**
- зоны размещения объектов улично-дорожной сети
- зоны размещения инженерных объектов (от водопровода, теплотрассы и др.)
- зоны санитарино-защитного назначения (школы)
- номер участка (зоны)
- площадь участка (зоны)

- Дополнительные условные обозначения:**
- красная линия улично-дорожной сети
 - границы территории зон инженерных коммуникаций и сооружений
 - границы зон размещения объектов капитального строительства на особо охраняемых природных территориях
 - границы особо охраняемых природных территорий
 - границы объектов природного комплекса города Москвы
 - границы прибрежных защитных полос
 - границы водосборных зон
 - границы береговых косов
 - границы территории и участки особо охраняемых природных территорий, в пределах которых установлены режимы особой охраны
 - границы санитарно-защитных зон (детсадов)
 - границы зон заповедной и подзаповедной территории особо охраняемых объектов (заповедных зон)
 - границы охраняемых объектов электроэнергетики
 - Специальные линии планировочного разделения:**
 - красная линия улично-дорожной сети
 - границы территории зон инженерных коммуникаций и сооружений
 - границы зон транспортных сооружений
 - Условно-информационные условные обозначения:**
 - красная линия улично-дорожной сети
 - границы инженерных или инженерных коммуникаций и сооружений

Лист 21 из 23
 Масштаб 1:2000
 район Раменки города Москвы



район Раменки
 города Москвы



УСЛОВНЫЕ ОБОЗНАЧЕНИЯ

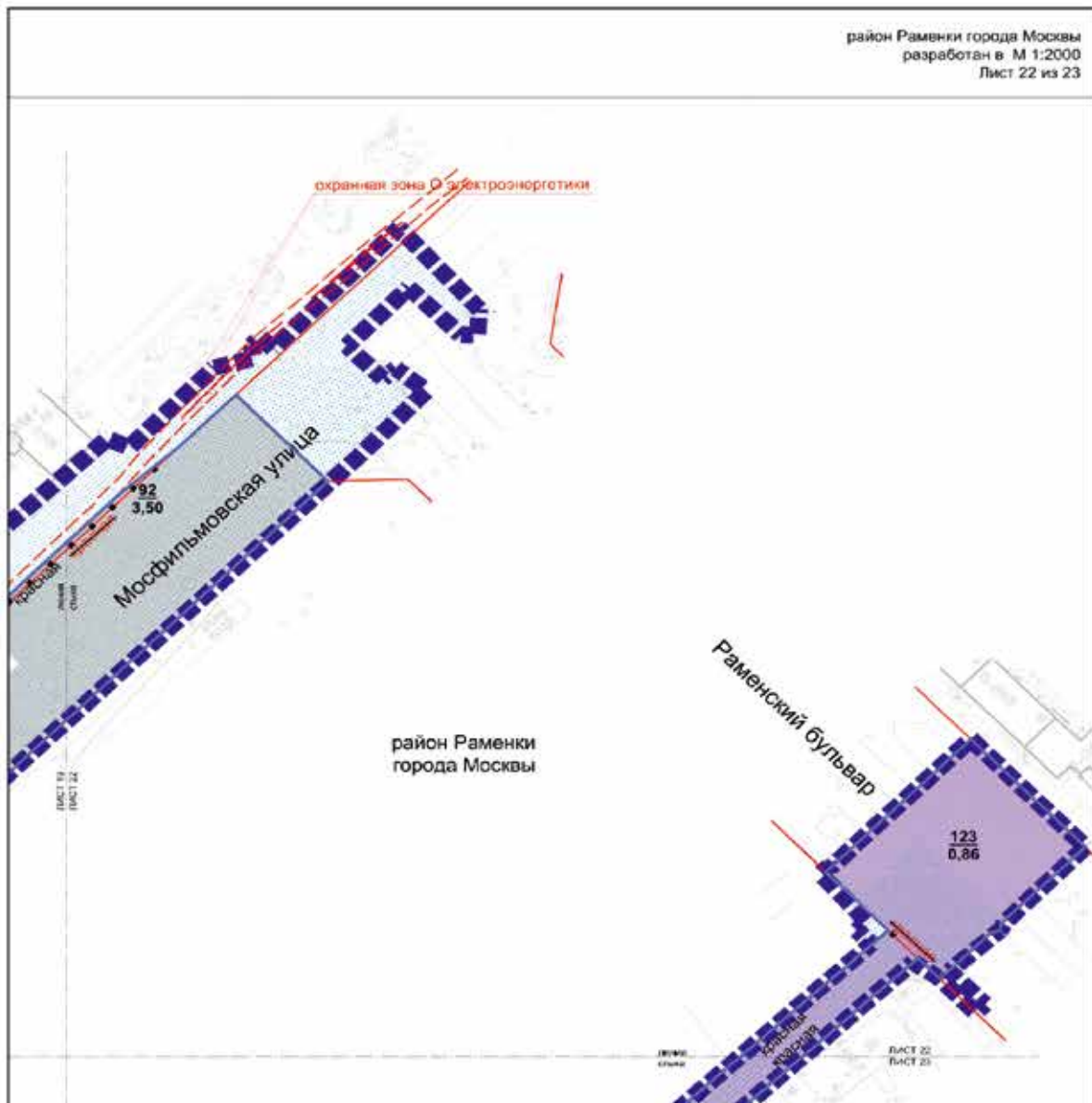
■ ■ ■ ■ ■ Границы внесения изменений в проект планировки территории

ЗОНЫ ПЛАНИРУЕМОГО РАЗМЕЩЕНИЯ

— — — — — Зоны размещения инженерных коммуникаций (трассировка указывается на стадии проектной документации)

Действующие линии градостроительного регулирования

- — — — — границы линий электро-дросовой сети
- — — — — границы телефонных зон, инженерных коммуникаций и сооружений
- — — — — границы особо охраняемых территорий
- — — — — границы территорий и земельных участков, находящихся в государственной или муниципальной собственности
- — — — — границы санитарно-защитных зон (указаны выносы)
- — — — — границы зон подтопления (территории умеренного, слабого подтопления)
- — — — — границы охраняемых объектов (указаны выносы)



район Раменки
города Москвы

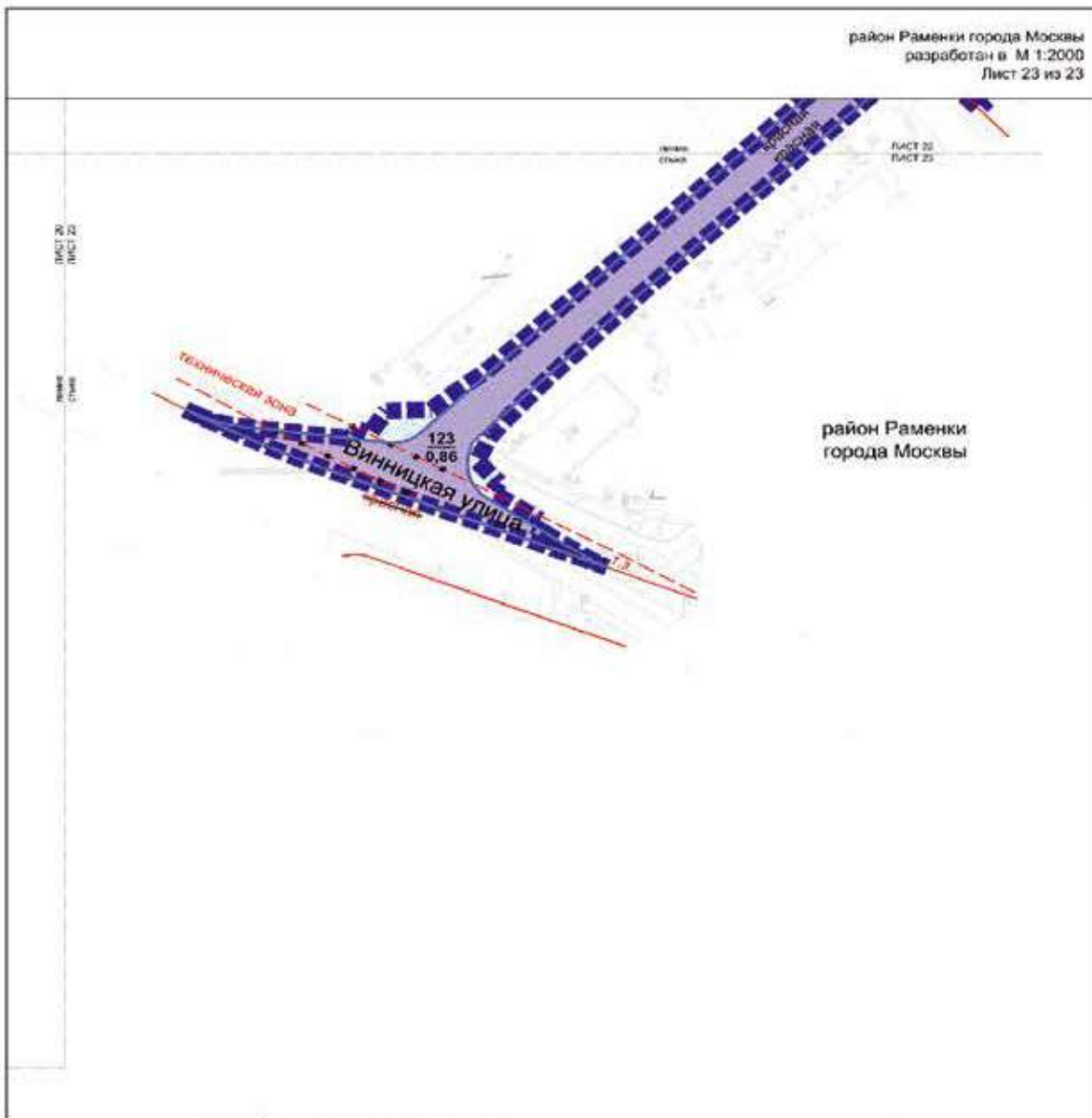


УСЛОВНЫЕ ОБОЗНАЧЕНИЯ

- граница земель изъятых в пользу планируемой территории
- границы участка (зем.)
- зоны планируемого развития:**
- зоны размещения объектов инженерной сети
- зоны реконструкции объектов инженерной сети
- зоны размещения инженерных коммуникаций (проектируемые трассы не учитываются на стадии проектной документации)
- номер участка (зем.)
- площадь участка (га)

- Данные инженерных сетей:
- границы земель инженерной сети
- границы земель инженерной сети
- границы охранной зоны объектов электроэнергетики
- границы охранной зоны объектов электроэнергетики
- Данные инженерных сетей:
- границы земель инженерной сети
- границы земель инженерной сети
- Угловые земельные доли:
- границы земель инженерной сети

район Раменки города Москвы
разработан в М 1:2000
Лист 23 из 23



район Раменки
города Москвы



УСЛОВНЫЕ ОБОЗНАЧЕНИЯ

- граница зонированной территории в границах утвержденного коридора
- граница участка (кв.)
- ЗОНА ТРАНСПОРТНОГО НАЗНАЧЕНИЯ**
- зона размещения объектов транспортной инфраструктуры (транспортно-эксплуатационная станция метрополитена)
- номер участка (кв.)
- площадь участка (кв.)

Обозначения линий газоснабжения и газопроводов

- граница газовой улицы в городской сети
- граница территории зон инженерной инфраструктуры и сооружений

Обозначения зон газоснабжения

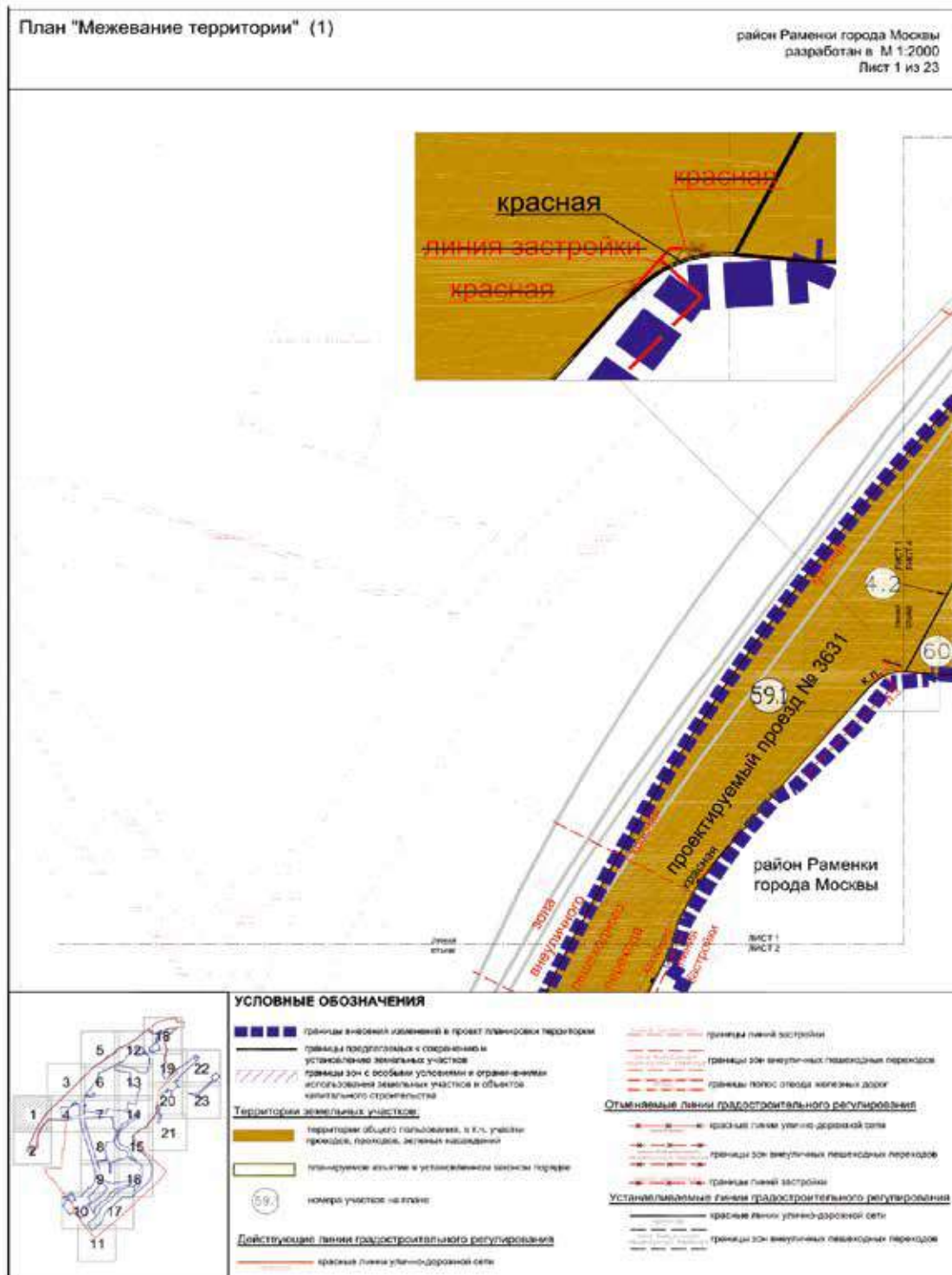
- граница газовой улицы в городской сети
- граница территории зон инженерной инфраструктуры и сооружений

Обозначения зон газоснабжения

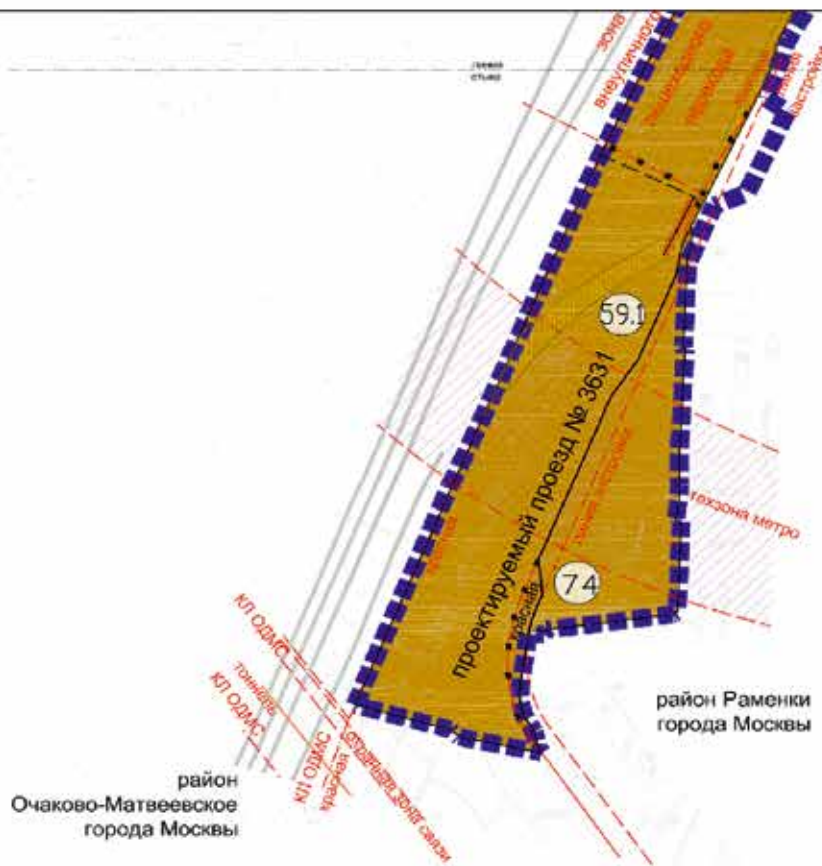
- граница газовой улицы в городской сети
- граница территории зон инженерной инфраструктуры и сооружений

Приложение 6
к постановлению Правительства Москвы
от 26 декабря 2023 г. № 2684-ПП

Внесение изменения в приложение 1 к постановлению Правительства Москвы
от 29 декабря 2018 г. № 1717-ПП



район Раменки города Москвы
 район Очаково-Матвеевское города Москвы
 разработан в М 1:2000
 Лист 2 из 23



район
Очаково-Матвеевское
города Москвы

район Раменки
города Москвы

УСЛОВНЫЕ ОБОЗНАЧЕНИЯ



- границы инженерных изъятий в проект планировки территории
- границы продолжения к сокращению и установлению земельных участков
- границы районов города Москвы
- границы зон с особыми условиями и ограничениями использования земельных участков и объектов капитального строительства
- Территории земельных участков:**
- территории общего пользования, в т.ч. участки проездов, проходов, зеленых насаждений
- общественные территории
- планируемое возведение в установленном законом порядке
- 74 номера участков на плане

Действующие линии градостроительного регулирования

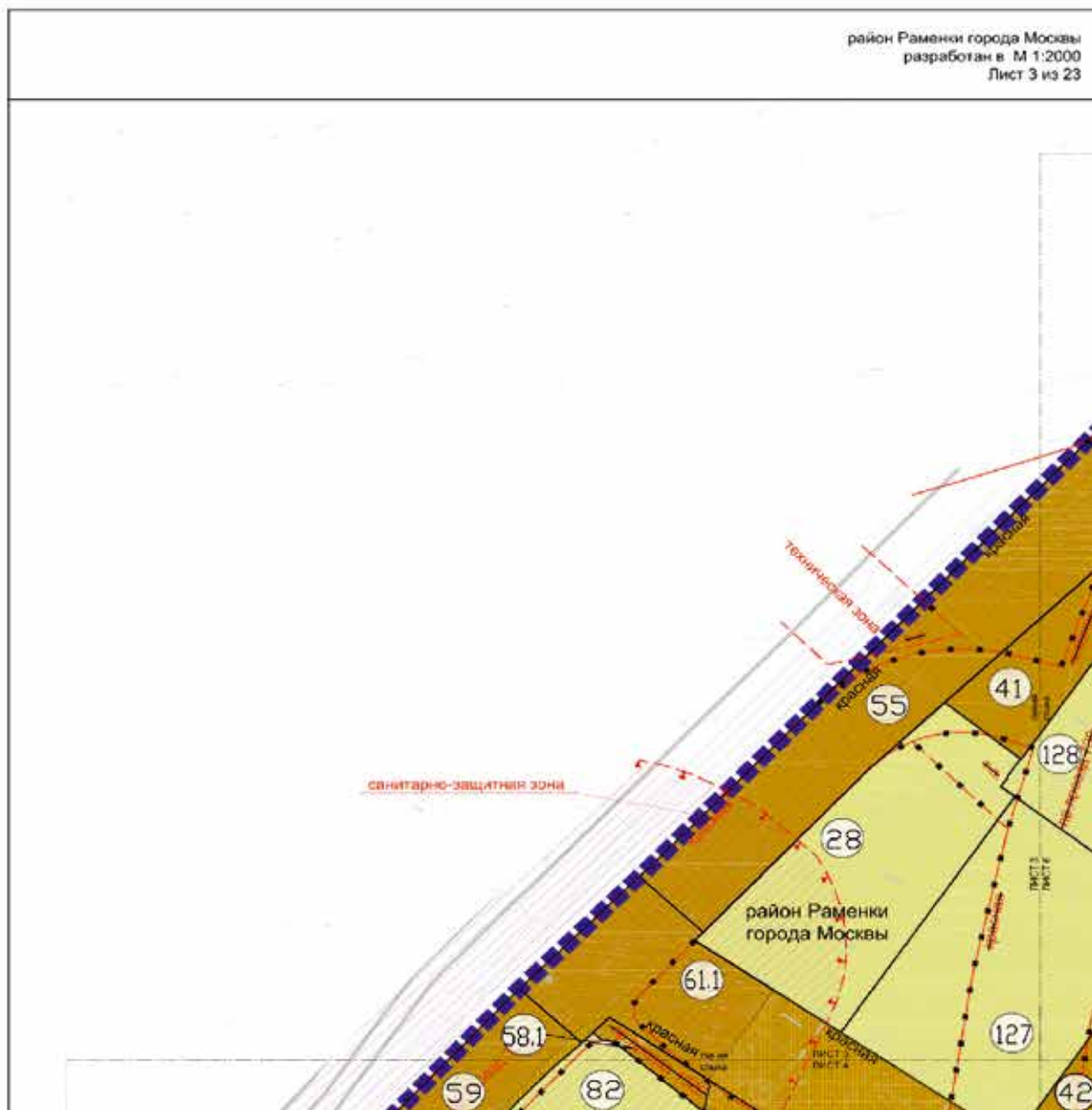
- красные линии улицы дорожной сети
- границы линий застройки
- границы зон инженерных линейных объектов
- красные линии объектов (линейных объектов) строительства
- границы зон инженерных объектов (линейных объектов)
- границы полос отвода железных дорог
- границы зон инженерных объектов (точечных объектов)
- границы зон инженерных объектов (линейных объектов)
- границы зон инженерных объектов (точечных объектов)

Отменяемые линии градостроительного регулирования

- красные линии улицы дорожной сети
- границы зон инженерных линейных объектов
- границы зон инженерных объектов (линейных объектов)
- границы зон инженерных объектов (точечных объектов)

Устанавливаемые линии градостроительного регулирования

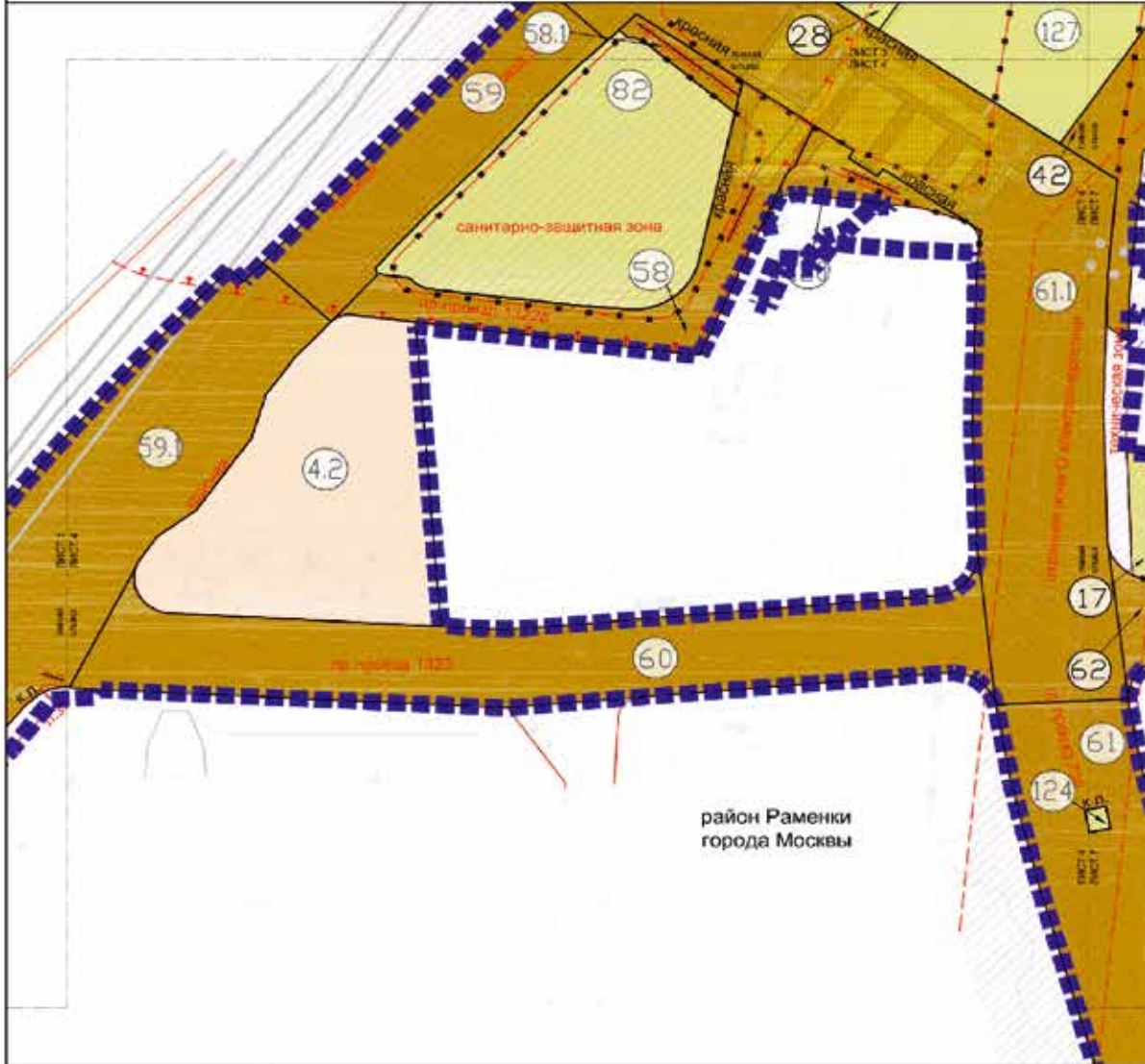
- красные линии улицы дорожной сети
- границы зон инженерных линейных объектов
- границы зон инженерных объектов (линейных объектов)
- границы зон инженерных объектов (точечных объектов)



УСЛОВНЫЕ ОБОЗНАЧЕНИЯ

	границы внесения изменений в проект планировки территории		Действующие линии градостроительного регулирования
	границы подлежащих к сохранению и уточнению земельных участков		красная линия улично-дорожной сети
	границы зон с особыми условиями и ограничениями использования земельных участков и объектов капитального строительства		границы технических зон инженерных коммуникаций и сооружений
	Территории земельных участков		границы полос отвода магистральных дорог
	территории общего пользования, в т.ч. участки променады, проходы, земельные насаждения		границы санитарно-защитных зон (условно-зеленых)
	территории земельных участков, частей участков нежилых зданий, свободные от обременений		Отменяемые линии градостроительного регулирования
	обремененные территории		красная линия улично-дорожной сети
	планируемые участки в установленном законом порядке		границы технических зон инженерных коммуникаций и сооружений
	номер участка по плану		Устанавливаемые линии градостроительного регулирования

район Раменки города Москвы
разработан в М 1:2000
Лист 4 из 23

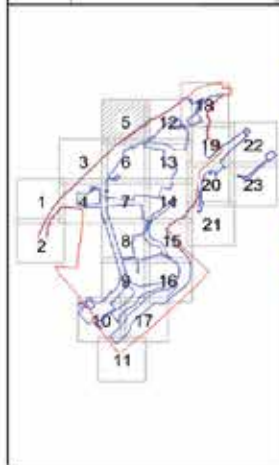
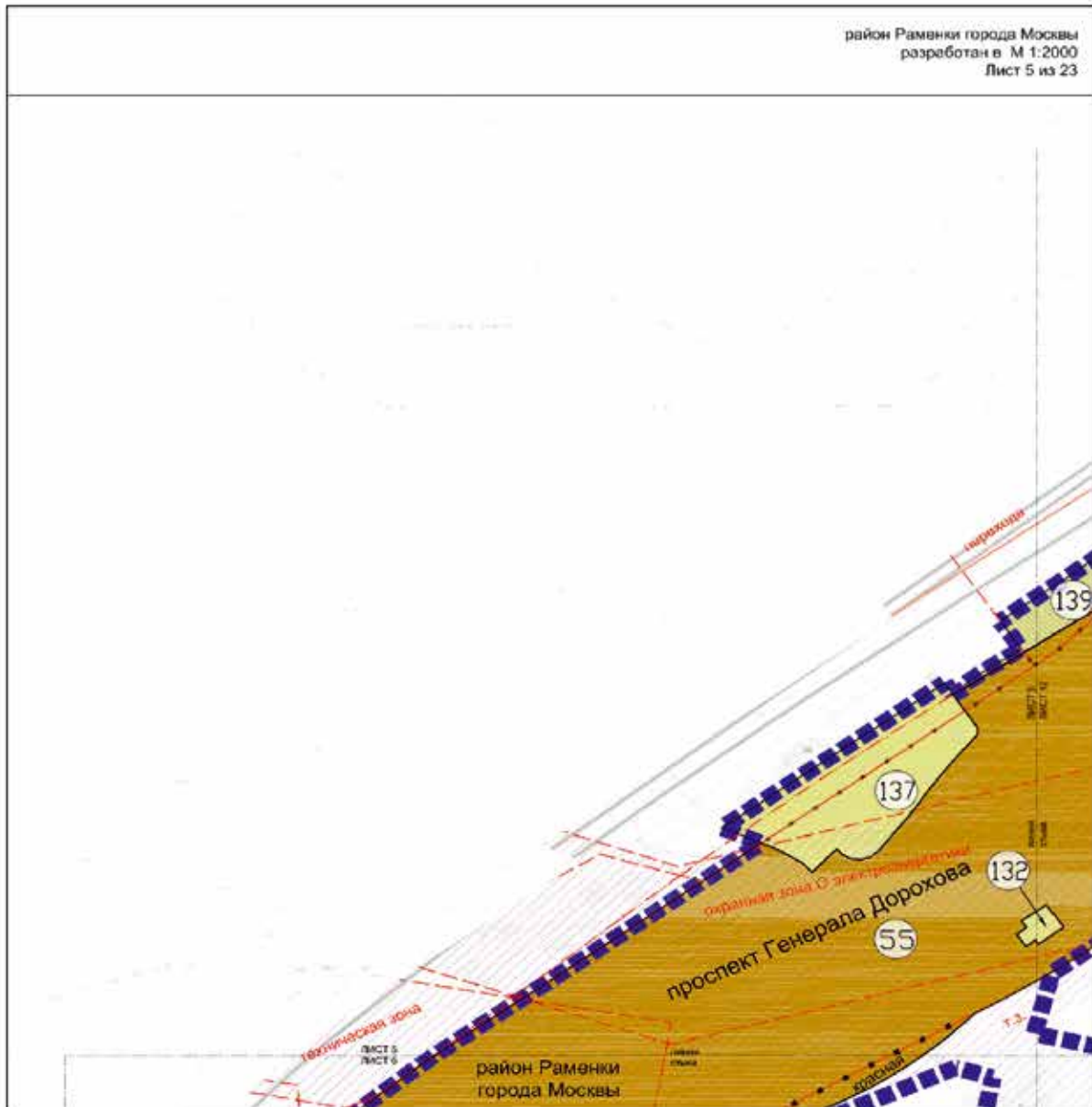


УСЛОВНЫЕ ОБОЗНАЧЕНИЯ



- границы выносов изменений в проект планировки территории
- границы предложений к сохранению и установлению земельных участков
- границы зон с особыми условиями и ограничениями использования земельных участков и объектов капитального строительства
- Территории земельных участков:**
 - территории общего пользования, в т.ч. участки проездов, проходов, зеленых насаждений
 - территории земельных участков, частей участков нежилых зданий, свободные от обременения
 - общественные территории
 - территории земельных участков, частей участков жилых зданий, свободные от обременения
 - планируемое изъятие в установленном законом порядке
- Застройка:**
 - предлагаемая к сносу в установленном законом порядке
 - номера участков на плане

- Действующие линии градостроительного регулирования**
 - красные линии улицно-дорожной сети
 - границы линий застройки
 - границы территориальных зон инженерных коммуникаций и сооружений
 - границы полос отвода зеленых дорог
 - границы санитарно-защитных зон (установленных)
 - границы охраняемых зон объектов электрогенерации
- Отменяемые линии градостроительного регулирования**
 - красные линии улицно-дорожной сети
 - границы линий застройки
- Устанавливаемые линии градостроительного регулирования**
 - красные линии улицно-дорожной сети

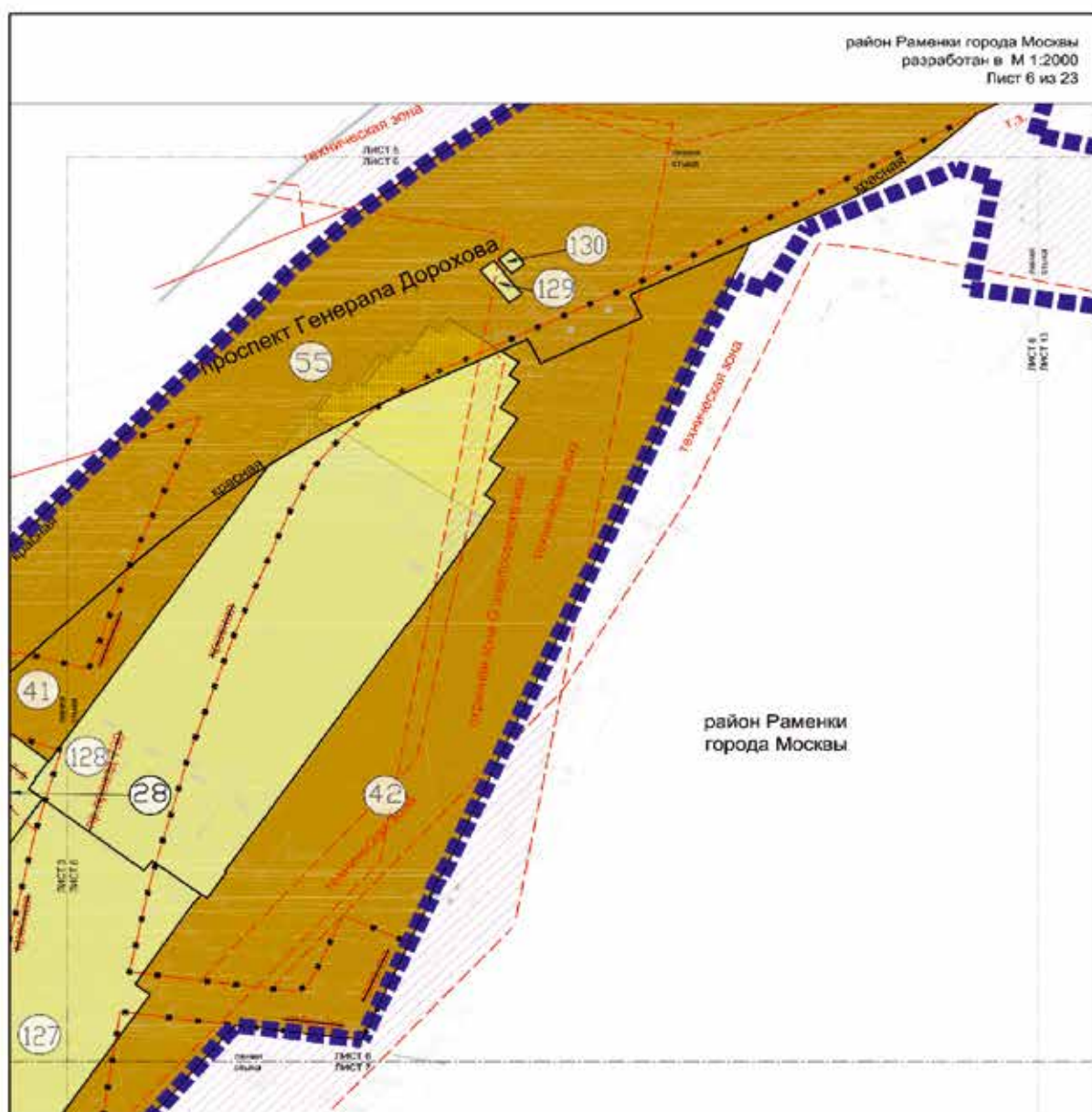


УСЛОВНЫЕ ОБОЗНАЧЕНИЯ

- границы зон с особыми условиями и ограничениями использования земельных участков и объектов капитального строительства
- территории общего пользования, в т.ч. участки проездов, проходов, зеленых насаждений
- территории земельных участков, частей участков небольших зданий, свободные от обременений
- предлагаемые и установленные обременения
- номера участков на плане

- Действующие линии градостроительного регулирования**
- красные линии улично-дорожной сети
 - границы технических зон инженерных коммуникаций и сооружений
 - границы полос отвода железных дорог
 - границы охранных зон объектов электротехники
- Отменяемые линии градостроительного регулирования**
- красные линии улично-дорожной сети
 - границы технических зон инженерных коммуникаций и сооружений
 - границы зон инженерных сетей
- Устанавливаемые линии градостроительного регулирования**
- красные линии улично-дорожной сети
 - границы технических зон инженерных коммуникаций и сооружений
 - границы зон инженерных сетей

район Раменки города Москвы
разработан в М 1:2000
Лист 6 из 23



район Раменки
города Москвы



УСЛОВНЫЕ ОБОЗНАЧЕНИЯ

- границы вносимых изменений в проект планировки территории
- границы предлагаемых к сохранению и установлению земельных участков
- границы зон с особыми условиями и ограничениями использования земельных участков и объектов капитального строительства
- Территории земельных участков:**
 - территории общего пользования, в т.ч. участки проездов, проходов, зеленых насаждений
 - территории жилых участков, частей участков, занятых зданиями, сооружениями и объектами
 - общественные территории
 - планируемые участки в установленном законом порядке
- Застройка:**
 - предлагаемая к сносу и установлению законной охраны
 - номера участков на плане

Действующие линии градостроительного регулирования

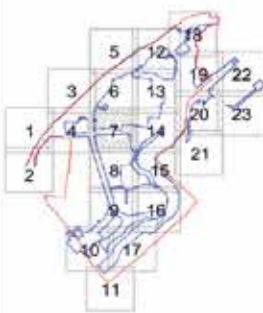
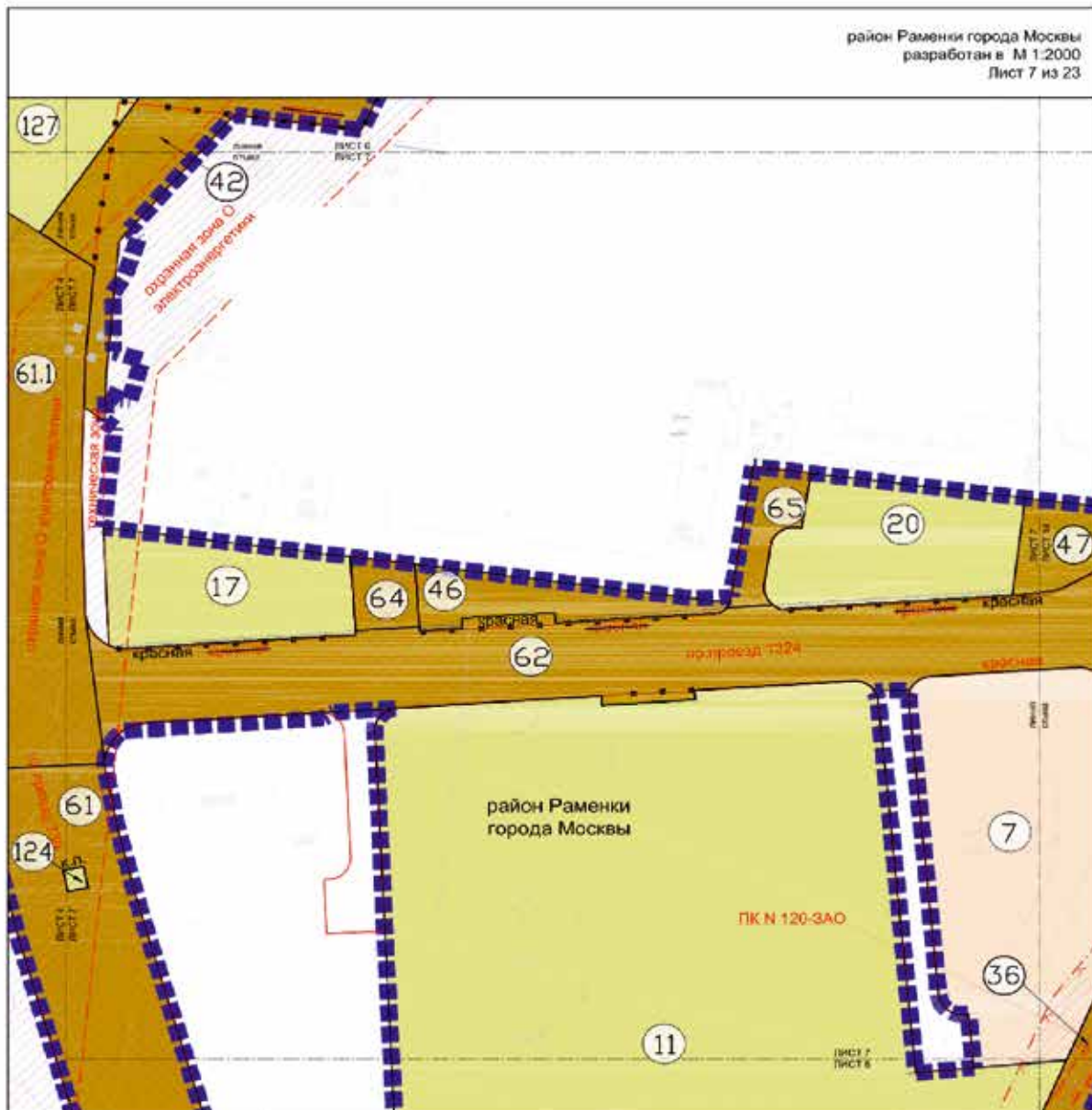
- красные линии улиц и дорожной сети
- границы территории зон инженерных коммуникаций и сооружений
- границы зеленых насаждений объектов зеленых насаждений
- границы зон объектов электроснабжения

Отменяемые линии градостроительного регулирования

- красные линии улиц и дорожной сети
- границы территории зон инженерных коммуникаций и сооружений

Устанавливаемые линии градостроительного регулирования

- красные линии улиц и дорожной сети
- границы территории зон инженерных коммуникаций и сооружений



УСЛОВНЫЕ ОБОЗНАЧЕНИЯ

- границы внесенных изменений в проект планировки территории
- границы предложений к сохранению и установлению земельных участков
- границы зон с особыми условиями и ограничениями использования земельных участков и объектов капитального строительства
- Территории земельных участков:**
- территории общего пользования, в т.ч. участки проездов, проходов, зеленых насаждений
- территории земельных участков, частей земельных участков жилых зданий, свободные от обременений
- общественные территории
- территории земельных участков, частей земельных участков жилых зданий, свободные от обременений
- планировочное решение в установленном законом порядке
- предложения к установлению охраны
- номера участков на плане

Действующие линии градостроительного регулирования

- красные линии электро-дорожной сети
- границы планировочных зон размещения административных и общественных зданий
- границы объектов парковочного назначения города Москвы
- границы прибрежных защитных полос
- границы водоохраных зон
- границы зон подтопления (территории слабоподтопления)
- границы охранных зон объектов культурного наследия

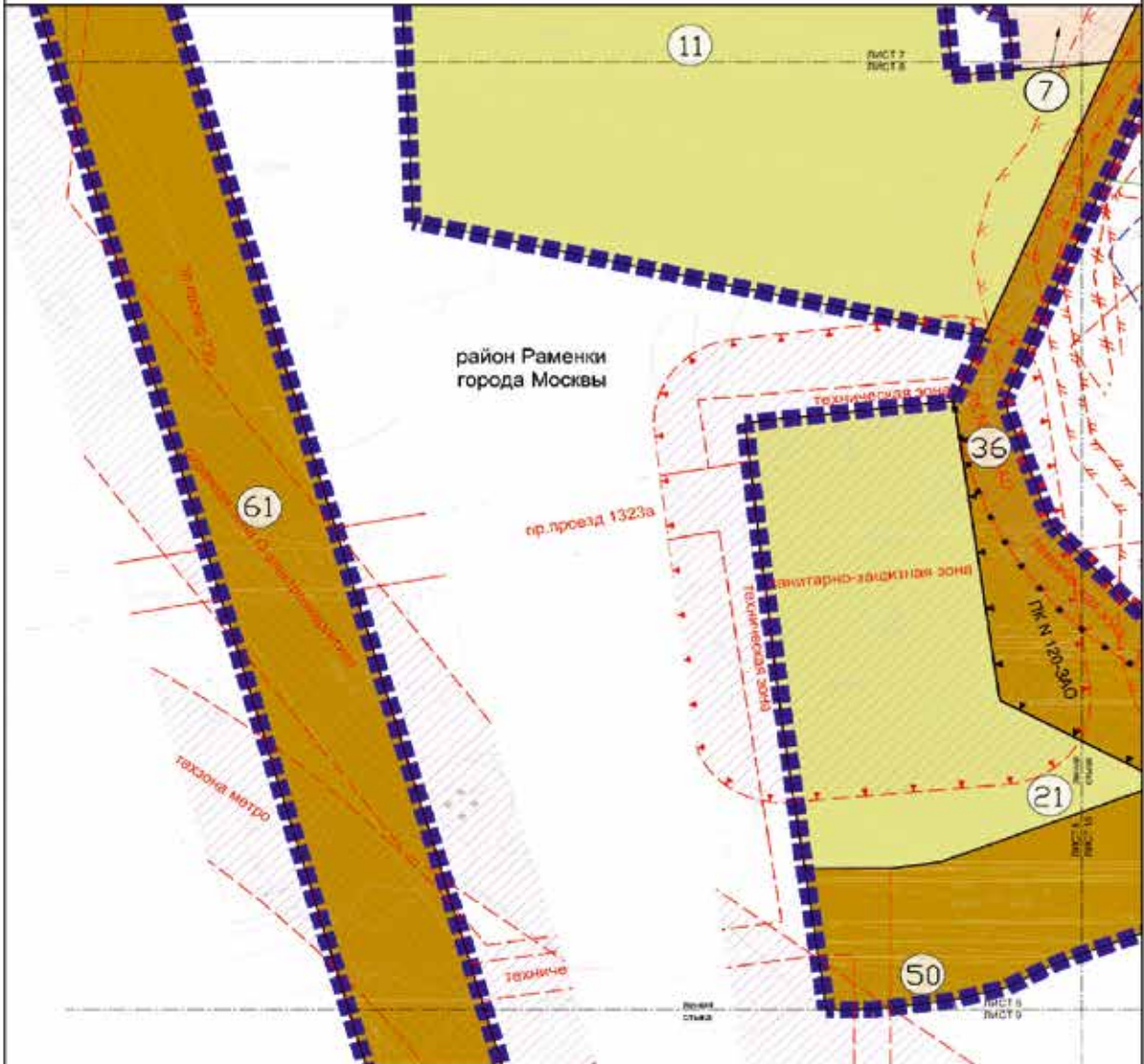
Отменяемые линии градостроительного регулирования

- красные линии электро-дорожной сети

Устанавливаемые линии градостроительного регулирования

- красные линии электро-дорожной сети

район Раменки города Москвы
разработан в М 1:2000
Лист 8 из 23

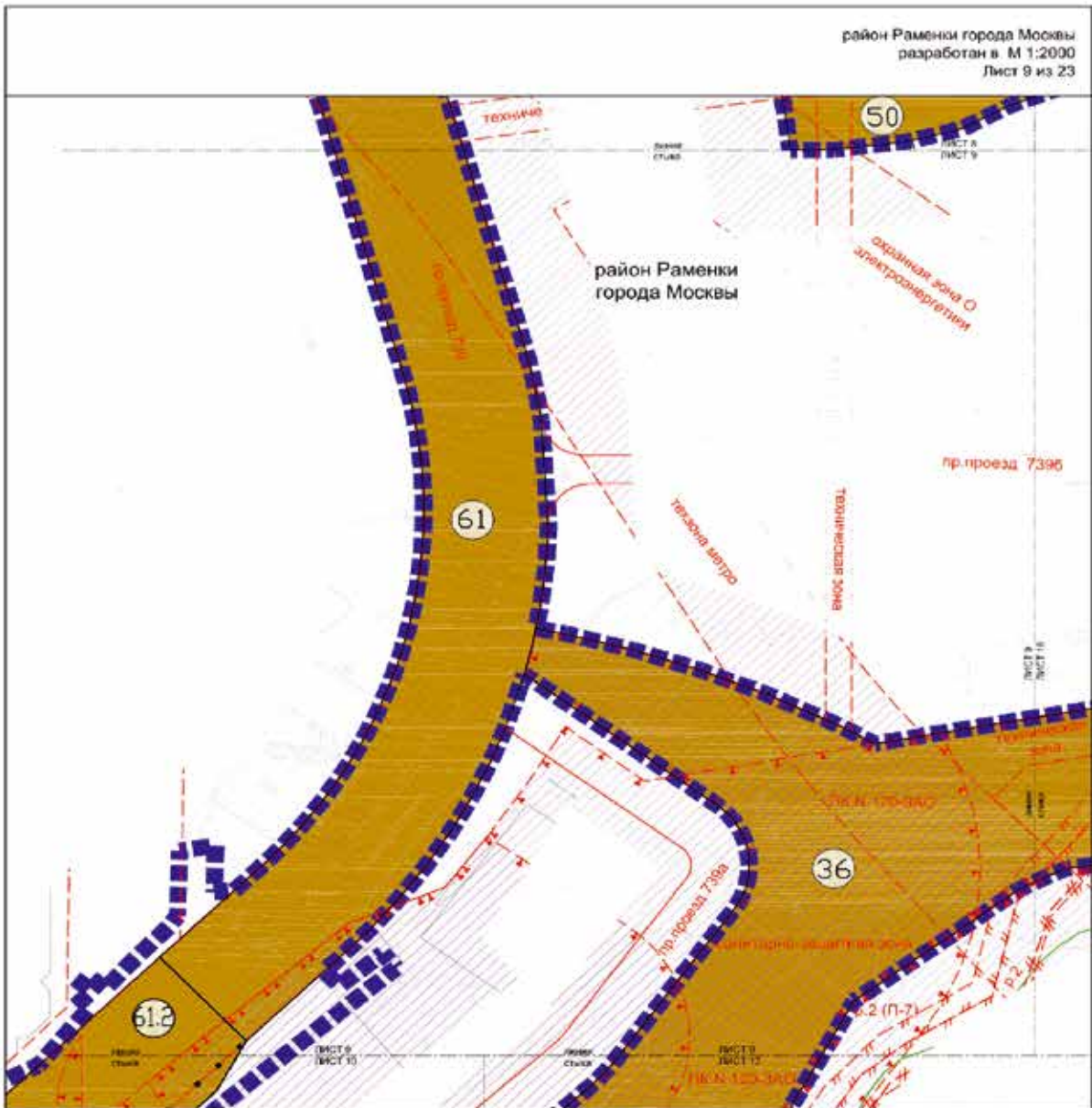


УСЛОВНЫЕ ОБОЗНАЧЕНИЯ



- границы внесены изменений в проект планировки территории
- границы предлагаемые к сохранению и уточнению земельных участков
- границы зон с особыми условиями использования земельных участков и объектов капитального строительства
- Территории земельных участков:**
- территории общего пользования, в т.ч. участки проездов, проходов, зеленых насаждений
- территории земельных участков, частей участков нежилых зданий, свободные от обременений
- общественные территории
- территории земельных участков, частей участков жилых зданий, свободные от обременений
- номера участков на плане

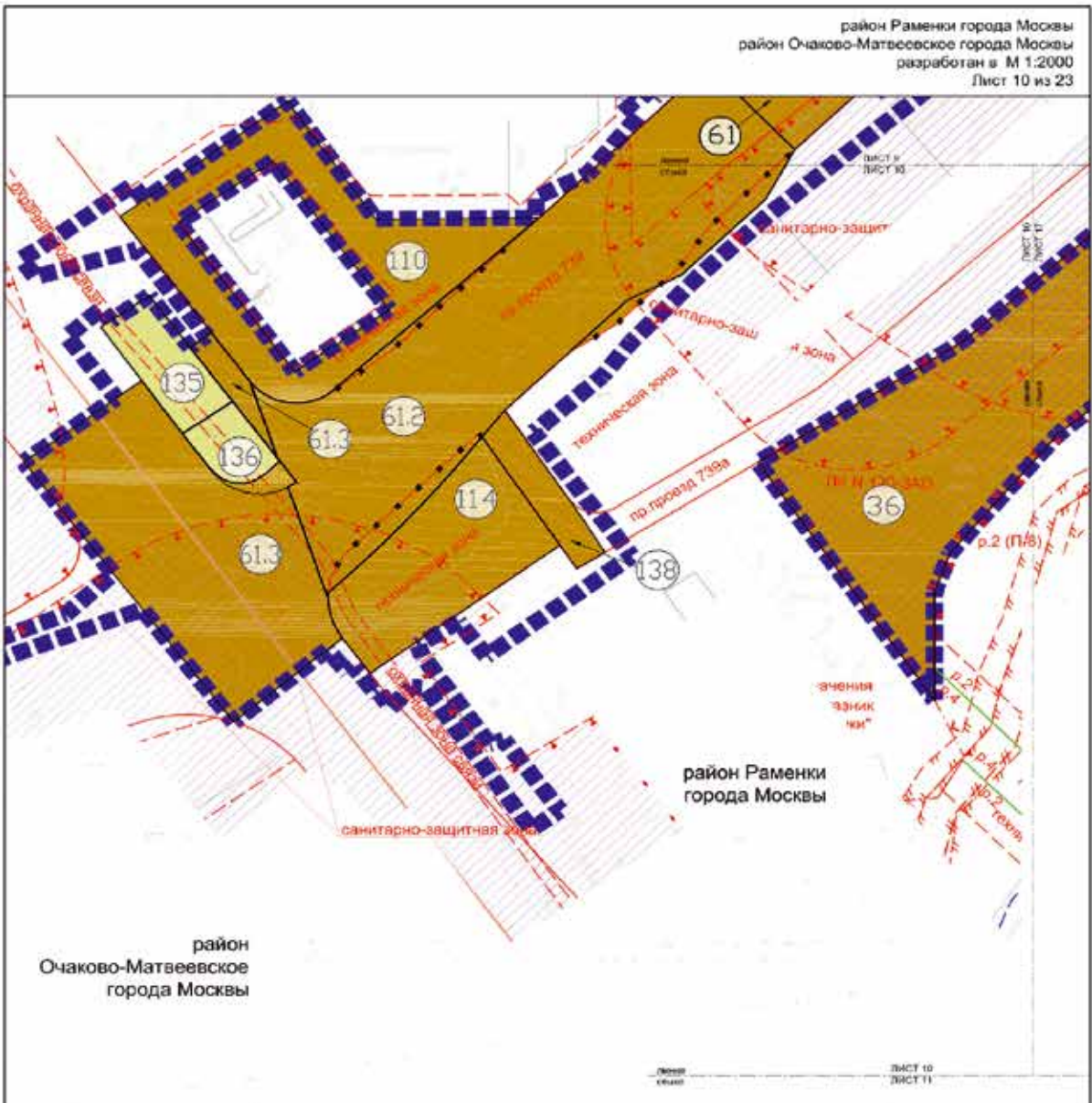
- Действующие линии градостроительного регулирования**
- границы линии инженерной сети
- границы технич. зон инженерных коммуникаций и сооружений
- границы зон размещения объектов капитального строительства на особо охраняемой территории
- границы особо охраняемых природных территорий
- границы объектов природного комплекса города Москвы
- границы прибрежных защитных полос
- границы водохозяйств. зон
- границы береговых полос
- границы территорий и участков особо охраняемых природных территорий, в пределах которых установлены режимы особой охраны
- границы санитарно-защитных зон (устаревшие)
- границы зон подтопления (территории умеренного, слабого подтопления)
- границы технич. зон метрополитена
- границы охраняемых зон объектов электроэнергетики
- Отменяемые линии градостроительного регулирования**
- границы объектов природного комплекса города Москвы
- Устанавливаемые линии градостроительного регулирования**
- границы объектов природного комплекса города Москвы



УСЛОВНЫЕ ОБОЗНАЧЕНИЯ		Действующие линии градостроительного регулирования	
	границы внесения изменений в проект планировки территории		красные линии инженерно-дорожной сети
	границы предложения к сохранению и установлению земельных участков		границы технических зон инженерных коммуникаций и сооружений
	границы зон с особыми условиями и ограничениями использования земельных участков и объектов капитального строительства		границы особо ограниченных пограничных территорий
	территории общего пользования, в т.ч. участки провозов, провозов, зеленых насаждений		границы объектов природного комплекса города Москвы
	общественные территории		границы прибрежных водных объектов
	номера участков на плане		границы водозащитных зон
			границы береговых полос
			границы территорий и участков особо ограниченных пограничных территорий, в пределах которых установлены режимы особой охраны
			границы санитарно-защитных зон (установленных)
			границы охраняемых зон объектов электроэнергетики
			границы зон эрозионной и подтопленной (территории умеренного, слабо подтопленной)
			границы технических зон метрополитена
			Отменяемые линии градостроительного регулирования
			красные линии инженерно-дорожной сети
			границы технических зон инженерных коммуникаций и сооружений
			Устанавливаемые линии градостроительного регулирования
			красные линии инженерно-дорожной сети
			границы технических зон инженерных коммуникаций и сооружений



район Раменки города Москвы
район Очаково-Матвеевское города Москвы
разработан в М 1:2000
Лист 10 из 23



район
Очаково-Матвеевское
города Москвы

район Раменки
города Москвы

Лист 10
Лист 11

УСЛОВНЫЕ ОБОЗНАЧЕНИЯ

- границы зон в проекте планировки территории
 - границы, предлагаемые к сохранению и установлению земельных участков
 - границы районов города Москвы
 - границы зон с особыми условиями и ограничениями использования земельных участков и объектов капитального строительства
- Территории земельных участков:**
- территории общего пользования, в т.ч. участки проездов, променады, зеленые насаждения
 - территории земельных участков, частей земельных участков (земельных долей), объектов от обременений
 - общественные территории
 - планировочные единицы в установленном порядке
- номера участков на плане



Действующие линии градостроительного регулирования

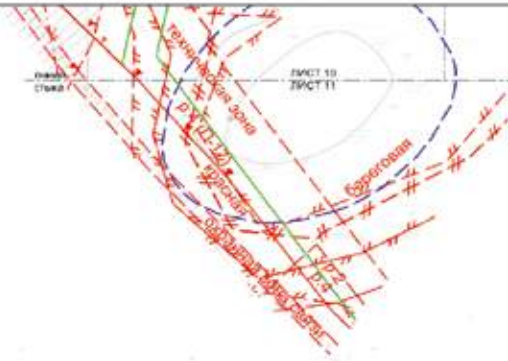
- красная линия улично-дорожной сети
- границы технических зон инженерных коммуникаций и сооружений
- границы зон размещения объектов капитального строительства на особо охраняемых природных территориях
- границы особо охраняемых природных территорий
- границы объектов природного комплекса города Москвы
- границы прибрежных защитных полос
- границы водозащитных зон
- границы береговых полос
- границы территорий и участков особо охраняемых природных территорий, в пределах которых установлены режимы особой охраны
- границы санитарно-защитных зон (установленных)
- границы зон затопления и подтопления (территории умеренного, слабого подтопления)
- границы охраняемых зон объектов электротехники
- границы охраняемых зон линий и сооружений связи

Отменяемые линии градостроительного регулирования

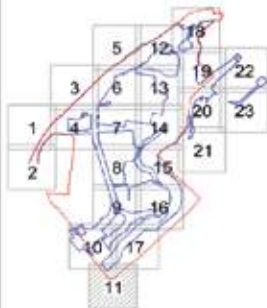
- красная линия улично-дорожной сети
- границы технических зон инженерных коммуникаций и сооружений

Устанавливаемые линии градостроительного регулирования

- красная линия улично-дорожной сети
- границы технических зон инженерных коммуникаций и сооружений



район Раменки
города Москвы



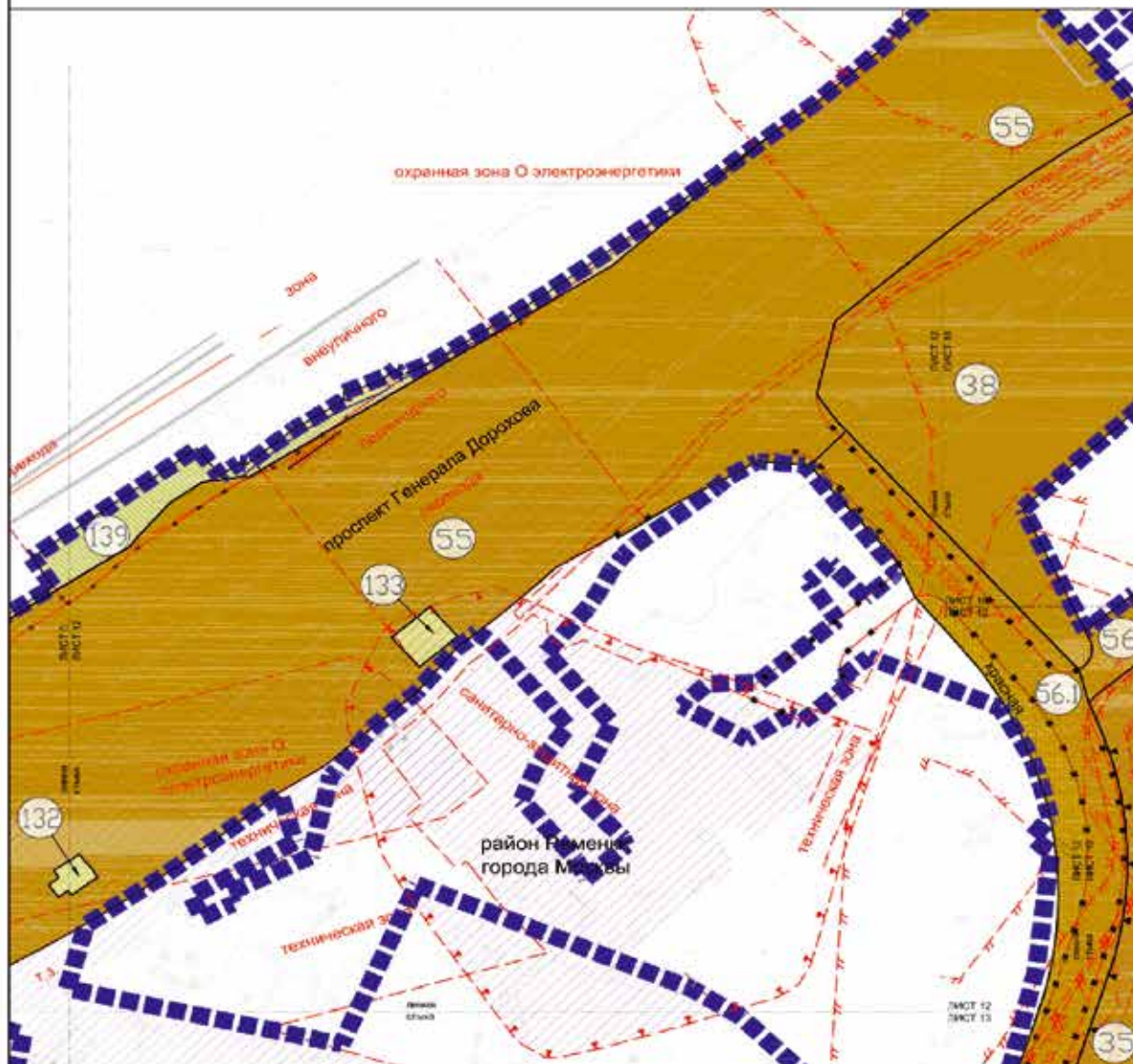
УСЛОВНЫЕ ОБОЗНАЧЕНИЯ

границы зон с особыми условиями и ограничениями использования земельных участков и объектов капитального строительства

Действующие линии градостроительного регулирования

- красные линии улицы-дорожной сети
- границы территориальных зон инженерных коммуникаций и сооружений
- границы особо охраняемых природных территорий
- границы прибрежных защитных полос
- границы водоохранных зон
- границы береговых полос
- границы территорий и участков особо охраняемых природных территорий, в пределах которых установлены режимы особой охраны
- границы зон затопления и подтопления (территории уверенного, слабого подтопления)
- границы санитарно-защитных зон (установленные)
- границы зон размещения объектов капитального строительства на особо охраняемой природной территории

район Раменки города Москвы
 разработан в М 1:2000
 Лист 12 из 23



УСЛОВНЫЕ ОБОЗНАЧЕНИЯ

- границы в целом изменены в проект планировки территории
- границы предложений к освоению и установлению земельных участков
- границы зон с особыми условиями и ограничениями использования земельных участков и объектов капитального строительства
- Территории земельных участков:**
- территории общего пользования, в т.ч. участки проходов, проездов, зеленых насаждений
- территории земельных участков, частей участков земельных участков, свободные от обременений
- общественные территории
- планируемое изменение в установленном законом порядке
- предлагаемый к установлению обременит
- номера участков на плане
- Действующие линии градостроительного регулирования**
- границы линии улично-дорожной сети
- границы технических зон инженерных коммуникаций и сооружений
- границы зон выветренных пешеходных переходов
- границы полос отвода железных дорог

- границы особо охраняемых природных территорий
- границы объектов природного комплекса города Москвы
- границы прибрежных защитных полос
- границы водозащитных зон
- границы зон экологичности и экологичности (территории озеленения, умеренной, слабого подзеленения)
- границы санитарно-защитных зон (устойчивости)
- границы охраняемых зон объектов электроэнергетики
- Отменяемые линии градостроительного регулирования**
- красные линии улично-дорожной сети
- границы технических зон инженерных коммуникаций и сооружений
- границы зон выветренных пешеходных переходов
- границы объектов природного комплекса города Москвы
- Устанавливаемые линии градостроительного регулирования**
- красные линии улично-дорожной сети
- границы технических зон инженерных коммуникаций и сооружений
- границы зон выветренных пешеходных переходов
- границы объектов природного комплекса города Москвы

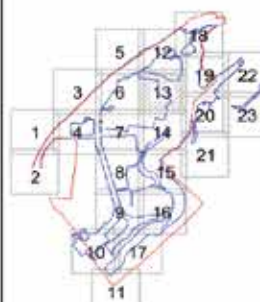


УСЛОВНЫЕ ОБОЗНАЧЕНИЯ

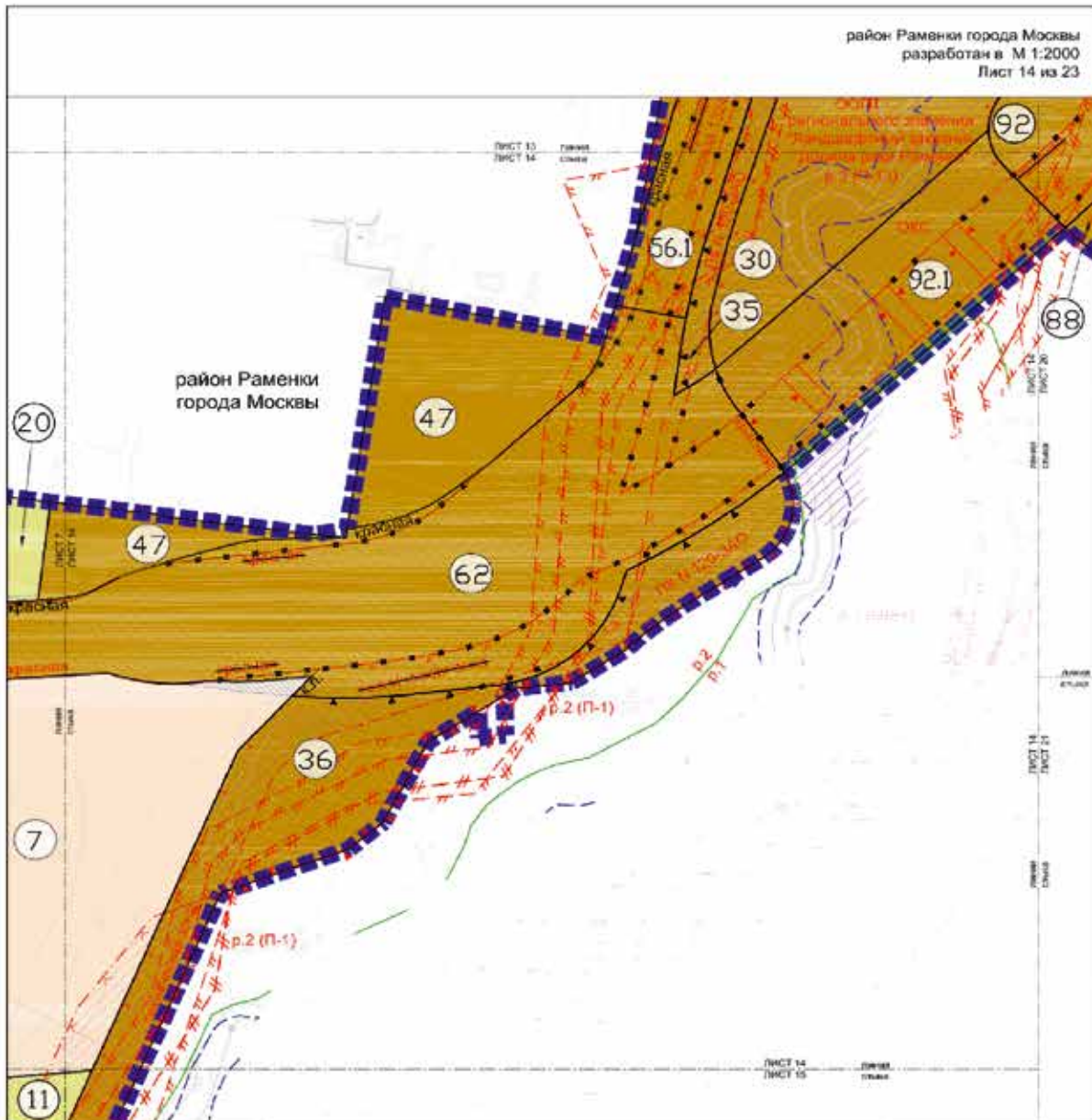
- ■ ■ ■ границы вносимых изменений в проект планировки территории
 - границы предлагаемых и сохраняемых земельных участков
 - границы зон с особыми условиями и ограниченными возможностями использования земельных участков и объектов капитального строительства
- Территории земельных участков:**
- территории общего пользования, в т.ч. участки парков, променады, зеленых насаждений
 - территории земельных участков, частей участков новых зданий, свободные от обременений
 - общественные территории
 - многоквартирные жилые в установленном законом порядке
 - предлагаемый к установлению сервитут
 - 30 номера участков на плане
- Действующие линии градостроительного регулирования**
- красные линии улично-дорожной сети
 - границы технических зон инженерных коммуникаций и сооружений

- границы зон размещения объектов капитального строительства на особо охраняемой природной территории
 - границы особо охраняемых природных территорий
 - границы объектов природного комплекса города Москвы
 - границы прибрежных защитных полос
 - границы зон водозащиты
 - границы береговых полос
 - границы зон затопления и подтопления (территории сильного, умеренного, слабого подтопления)
 - границы санитарно-защитных зон (устраиваемых)
 - границы территорий и участков особо охраняемых природных территорий, в пределах которых установлены режимы особой охраны
- Отменяемые линии градостроительного регулирования**
- красные линии улично-дорожной сети
 - границы технических зон инженерных коммуникаций и сооружений
 - границы объектов природного комплекса города Москвы

- Устанавливаемые линии градостроительного регулирования**
- красные линии улично-дорожной сети
 - границы технических зон инженерных коммуникаций и сооружений
 - границы объектов природного комплекса города Москвы



район Раменки города Москвы
разработан в М 1:2000
Лист 14 из 23

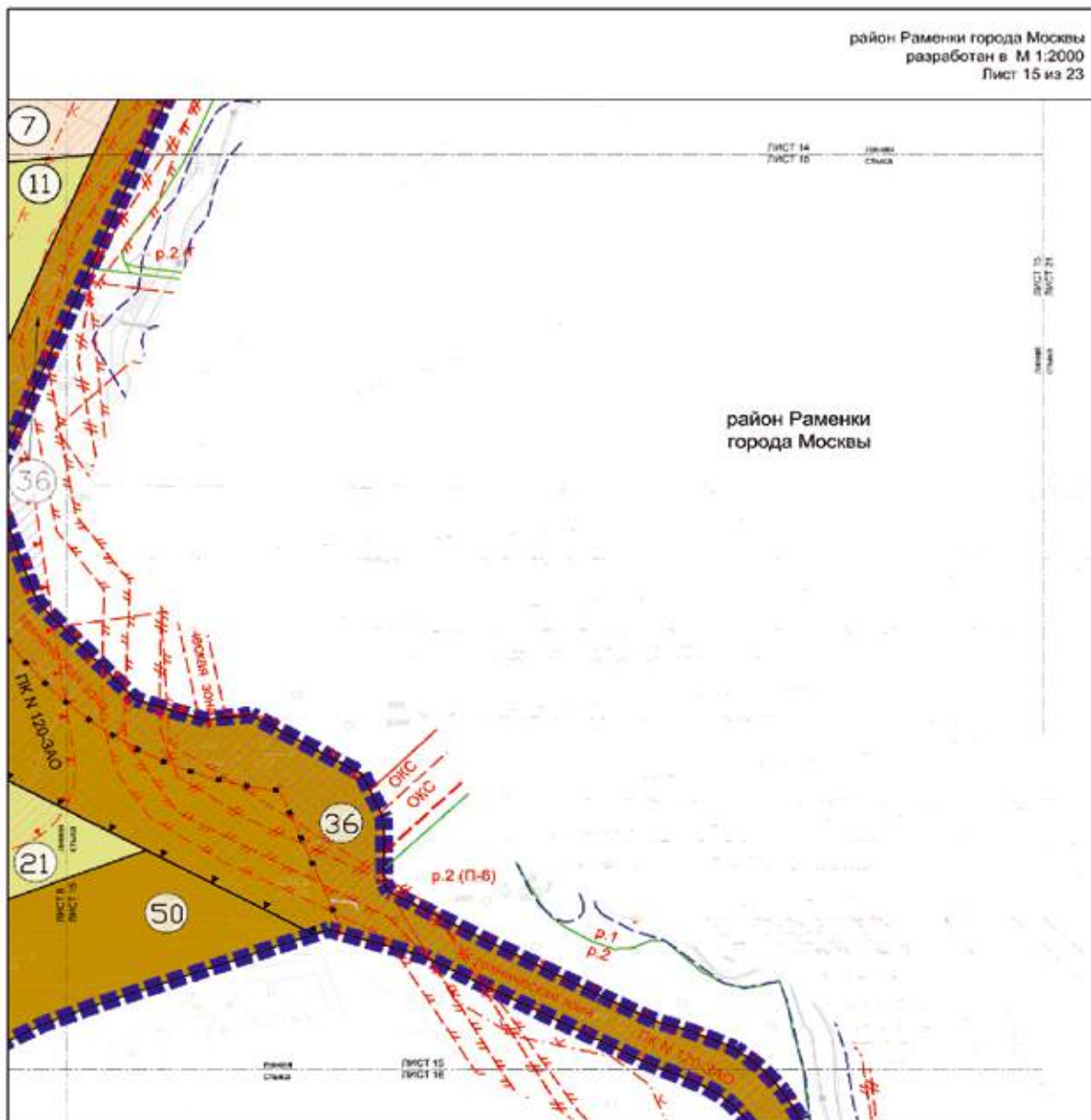


УСЛОВНЫЕ ОБОЗНАЧЕНИЯ



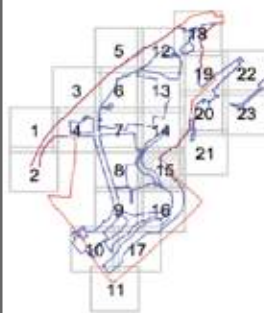
- границы внесены изменений в проект планировки территории
- границы предлагаемых к сохранению и установлению земельных участков
- границы зон с особыми условиями и ограничениями использования земельных участков и объектов капитального строительства
- Территории земельных участков:**
- территории общего пользования, в т.ч. участки проезда, прохода, зеленого коридора
- территории земельных участков, частей участков земельных зданий, свободные от обременений
- общественные территории
- территории земельных участков, частей участков жилых зданий, свободные от обременений
- планируемое жилище в установленном законом порядке
- предлагаемый в установленном порядке
- номера участков на плане
- Действующие линии градостроительного регулирования**
- красные линии улично-дорожной сети

- - - границы зон размещения объектов капитального строительства на особо охраняемых градостроительных территориях
- - - границы особо охраняемых природных территорий
- - - границы объектов природного комплекса города Москвы
- - - границы прибрежных защитных полос
- - - границы водоохраных зон
- - - границы биологических покровов
- - - границы территорий и участков особо охраняемых природных территорий, в пределах которых установлены режимы особой охраны
- - - границы зон застройки и оздоточивания (территории умеренного, слабого подтопления)
- - - границы зон транспортных сооружений
- Отменяемые линии градостроительного регулирования**
- - - красные линии улично-дорожной сети
- - - границы технических зон инженерных коммуникаций и сооружений
- - - границы объектов природного комплекса города Москвы
- - - границы зон транспортных сооружений
- Устанавливаемые линии градостроительного регулирования**
- - - красные линии улично-дорожной сети
- - - границы пожар-спасочных зон инженерных коммуникаций и сооружений
- - - границы объектов природного комплекса города Москвы



район Раменки
города Москвы

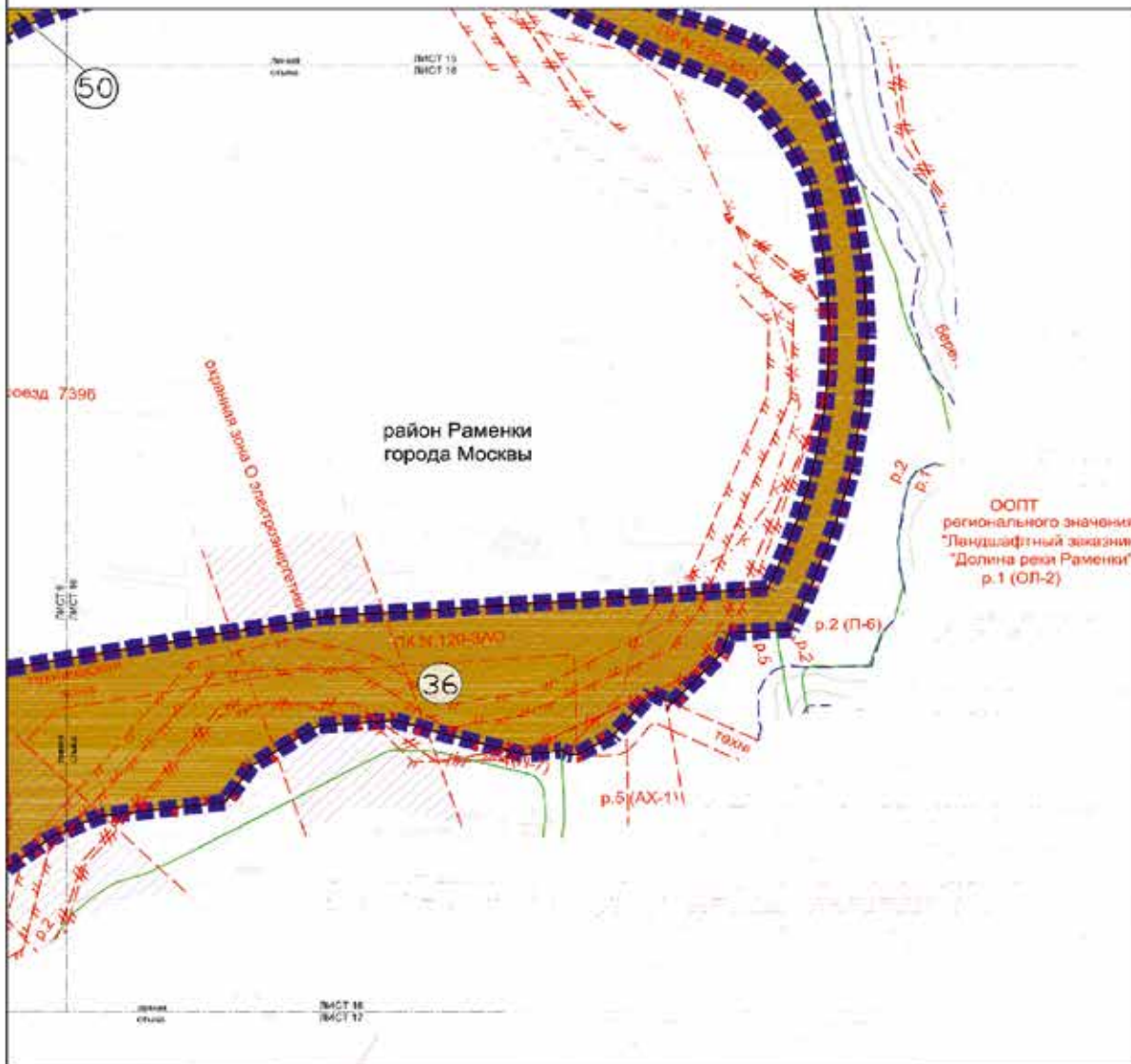
УСЛОВНЫЕ ОБОЗНАЧЕНИЯ



- ■ ■ ■ границы внесения изменений в проект планировки территории
- границы предлагаемых к сохранению и установлению земельных участков
- - - - границы зон с особыми условиями и ограничениями использования земельных участков и объектов капитального строительства
- Территории земельных участков:**
- территории общего пользования, в т.ч. участки проходов, проходов, зеленых насаждений
- территории земельных участков, частей земельных участков, свободных от обременений
- общественные территории
- территории земельных участков, частей земельных участков, свободных от обременений
- 50 номера участков на плане

- Действующие линии градостроительного регулирования**
- красные линии улицы-дорожной сети
 - - - - границы проекционных зон инженерных коммуникаций и оборудования
 - - - - границы зон размещения объектов капитального строительства на особо охраняемой природной территории
 - - - - границы особо охраняемых природных территорий
 - - - - границы объектов природного комплекса города Москвы
 - - - - границы прибрежных защитных полос
 - - - - границы водохозяйственных зон
 - - - - границы береговых полос
 - - - - границы территорий и участков особо охраняемых природных территорий, в пределах которых установлены режимы особой охраны
 - - - - границы санитарно-защитных зон (установленных)
 - - - - границы зон затопления и подтопления (территории укреплённого, слабого подтопления)
- Отменяемые линии градостроительного регулирования**
- - - - границы объектов природного комплекса города Москвы
- Устанавливаемые линии градостроительного регулирования**
- - - - границы объектов природного комплекса города Москвы

район Раменки города Москвы
разработан в М 1:2000
Лист 16 из 23



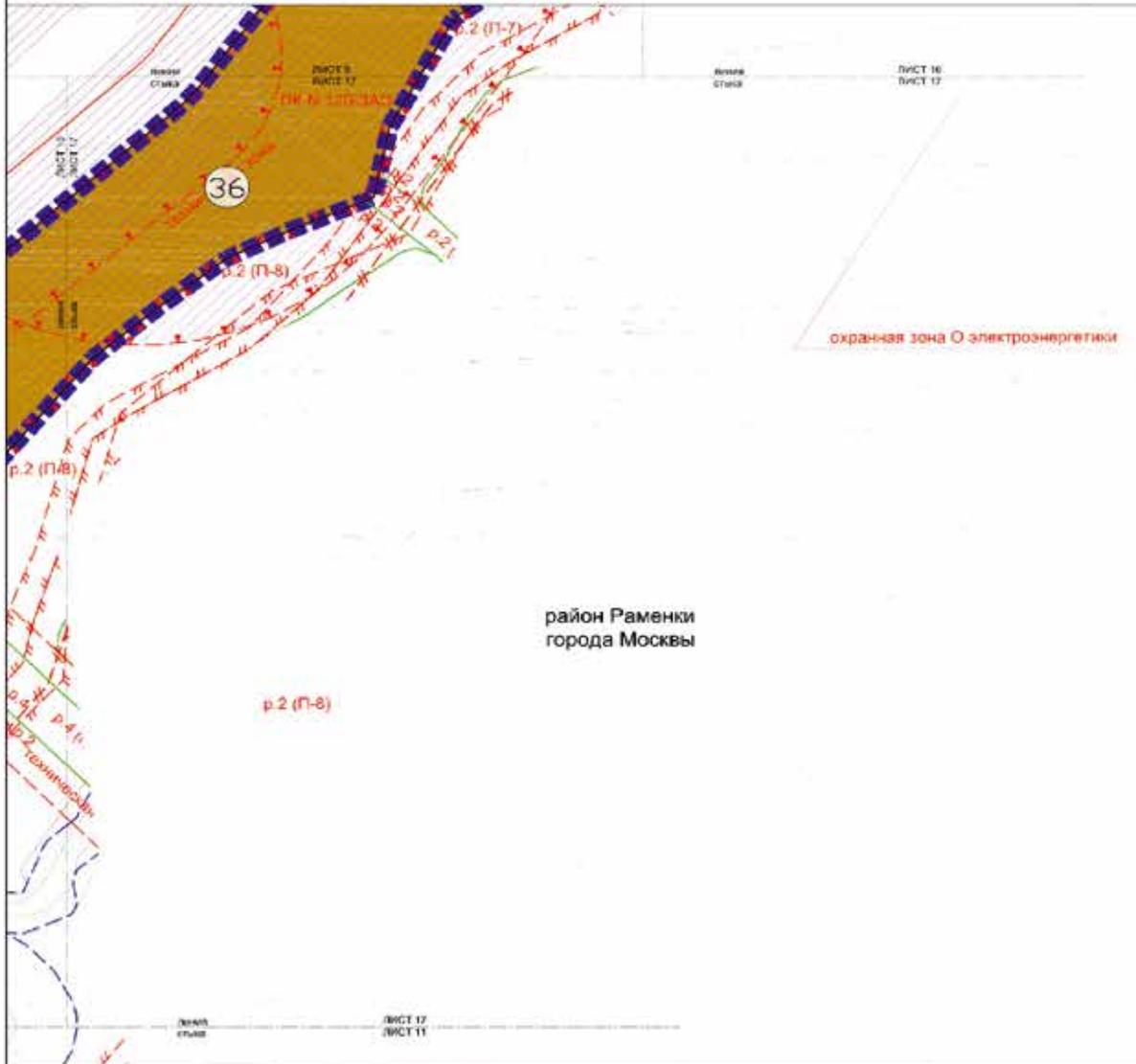
УСЛОВНЫЕ ОБОЗНАЧЕНИЯ



- границы внесены изменений в проект планировки территории
- границы земельных участков и установление земельных участков
- границы зон с особыми условиями и ограничениями использования земельных участков и объектов капитального строительства
- Территории земельных участков:**
- территории общего пользования, в т.ч. участки проездов, проходов, зеленых насаждений
- общественные территории
- номер участка на плане

Действующие линии градостроительного регулирования

- красные линии улицы-дорожной сети
- границы территориальных зон инженерных коммуникаций и сооружений
- границы зон размещения объектов капитального строительства на особо охраняемой природной территории
- границы особо охраняемых природных территорий
- границы объектов природного капитала города Москвы
- границы прибрежных защитных полос
- границы водозащитных зон
- границы береговых полос
- границы территорий и участков особо охраняемых природных территорий, в границах которых установлены режимы особой охраны
- границы зон затопления и подтопления (территории сильного, умеренного, слабого подтопления)
- границы охраны зон объектов электроснабжения
- границы технических зон метрополитена



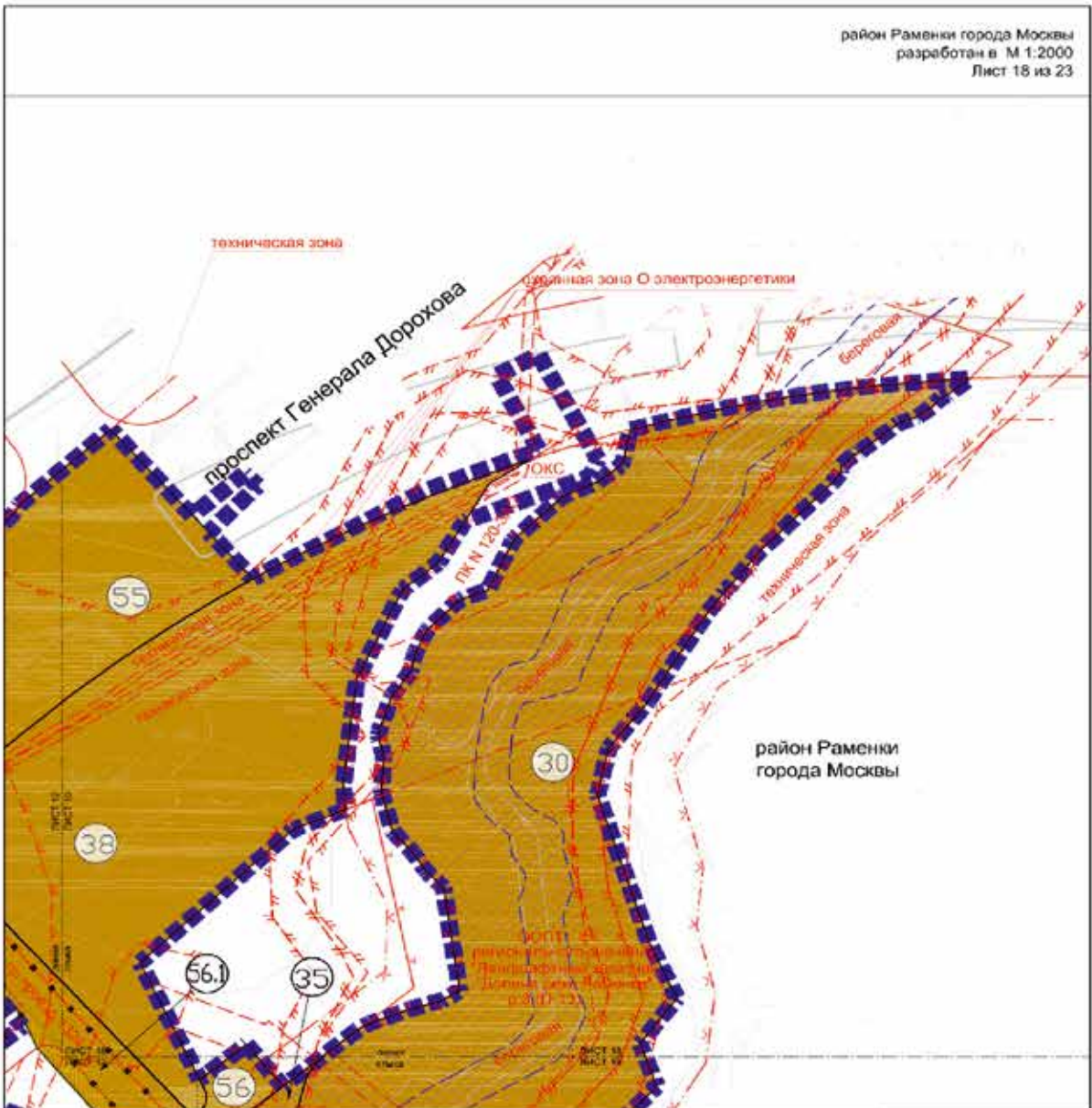
УСЛОВНЫЕ ОБОЗНАЧЕНИЯ



- границы вносимых изменений в проект планировки территории
- границы предлагаемых к созданию и установлению земельных участков
- границы зон с особыми условиями и ограничениями использования земельных участков и объектов капитального строительства
- Территории земельных участков:**
- территории общего пользования, в т.ч. участки проездов, проходов, зеленых насаждений
- номера участков на плане

- Действующие планы градостроительного регулирования**
- границы линий электро-газосетевой сети
 - границы технических зон инженерных коммуникаций и сооружений
 - границы зон размещения объектов капитального строительства на особо охраняемой природной территории
 - границы особо охраняемых природных территорий
 - границы объектов культурного наследия города Москвы
 - границы прибрежных защитных полос
 - границы водохранимых зон
 - границы береговых полос
 - границы территорий и участков особо охраняемых природных территорий, в пределах которых установлены режимы особой охраны
 - границы зон затопления и подтопления (территории системного, умеренного, слабого подтопления)
 - границы санитарно-защитных зон (устойчивости)
 - границы технических зон метрополитена
 - границы охраняемых зон объектов электроэнергетики

район Раменки города Москвы
 разработан в М 1:2000
 Лист 18 из 23



УСЛОВНЫЕ ОБОЗНАЧЕНИЯ

- границы внесения изменений в проект планировки территории
- границы предложений к созданию и установлению земельных участков
- границы зон с особыми условиями и ограничениями использования земельных участков и объектов капитального строительства
- Территории земельных участков:**
- территории общего пользования, в т.ч. участки тротуаров, проходов, зеленых насаждений
- территории земельных участков, части участков земельных участков, свободные от обременений
- общественные территории
- планировочные участки в установленном законом порядке
- номера участков на плане



Действующие линии градостроительного регулирования

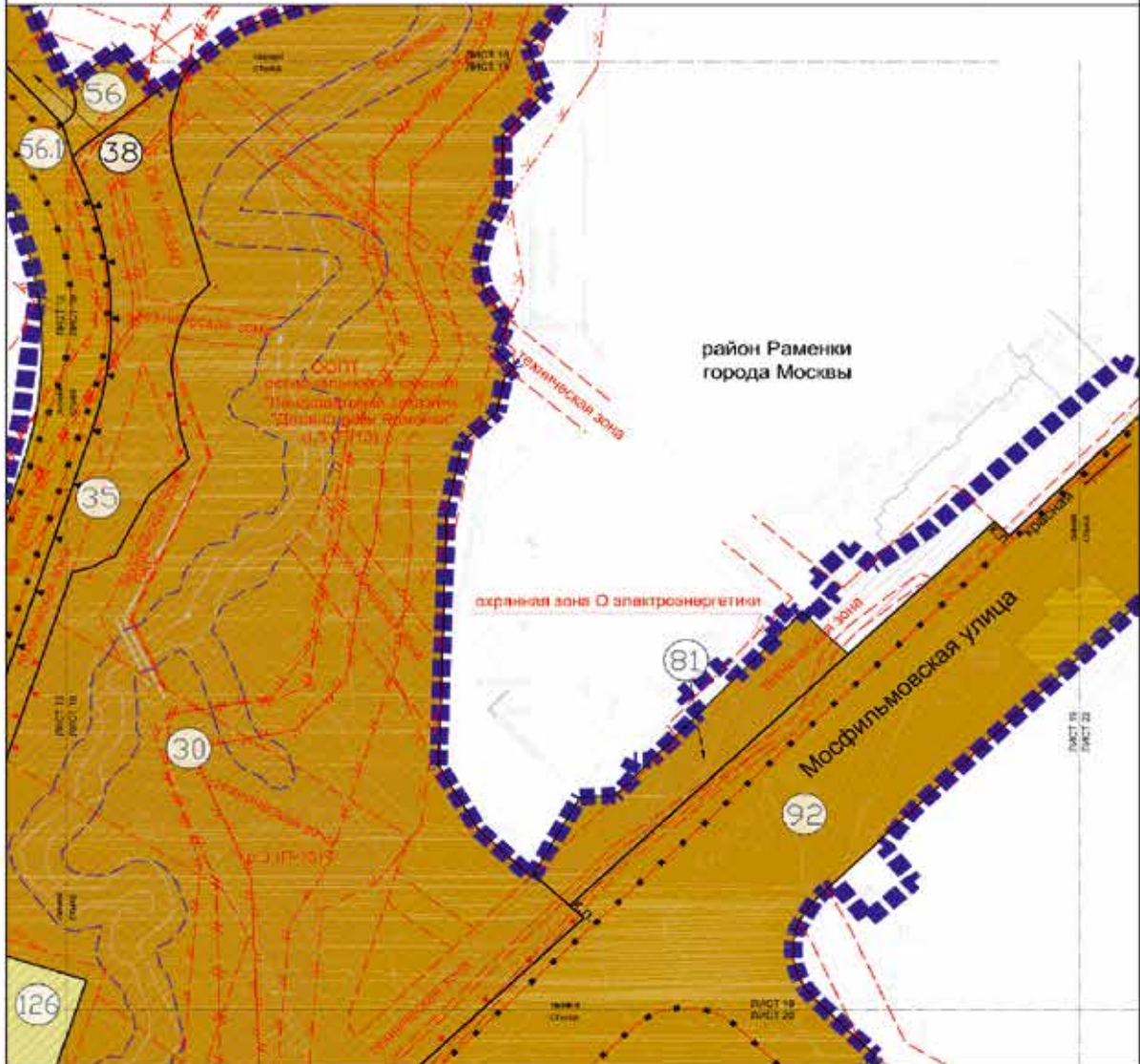
- красные линии улично-дорожной сети
- границы территориальных зон инженерных коммуникаций и обслуживания
- границы зон размещения объектов капитального строительства на особо охраняемой природной территории
- границы особо охраняемых природных территорий
- границы объектов природного комплекса
- границы прибрежных защитных полос
- границы водозащитных зон
- границы береговых полос
- границы зон застройки и подтопления (территории сельских, уличных, слабых подтопления)
- границы охраняемых зон объектов электроэнергетики
- границы территорий и участков особо охраняемых природных территорий, в пределах которых установлены режимы особой охраны

Отменяемые линии градостроительного регулирования

- красные линии улично-дорожной сети
- границы территориальных зон инженерных коммуникаций и обслуживания

Устанавливаемые линии градостроительного регулирования

- красные линии улично-дорожной сети
- границы территориальных зон инженерных коммуникаций и обслуживания

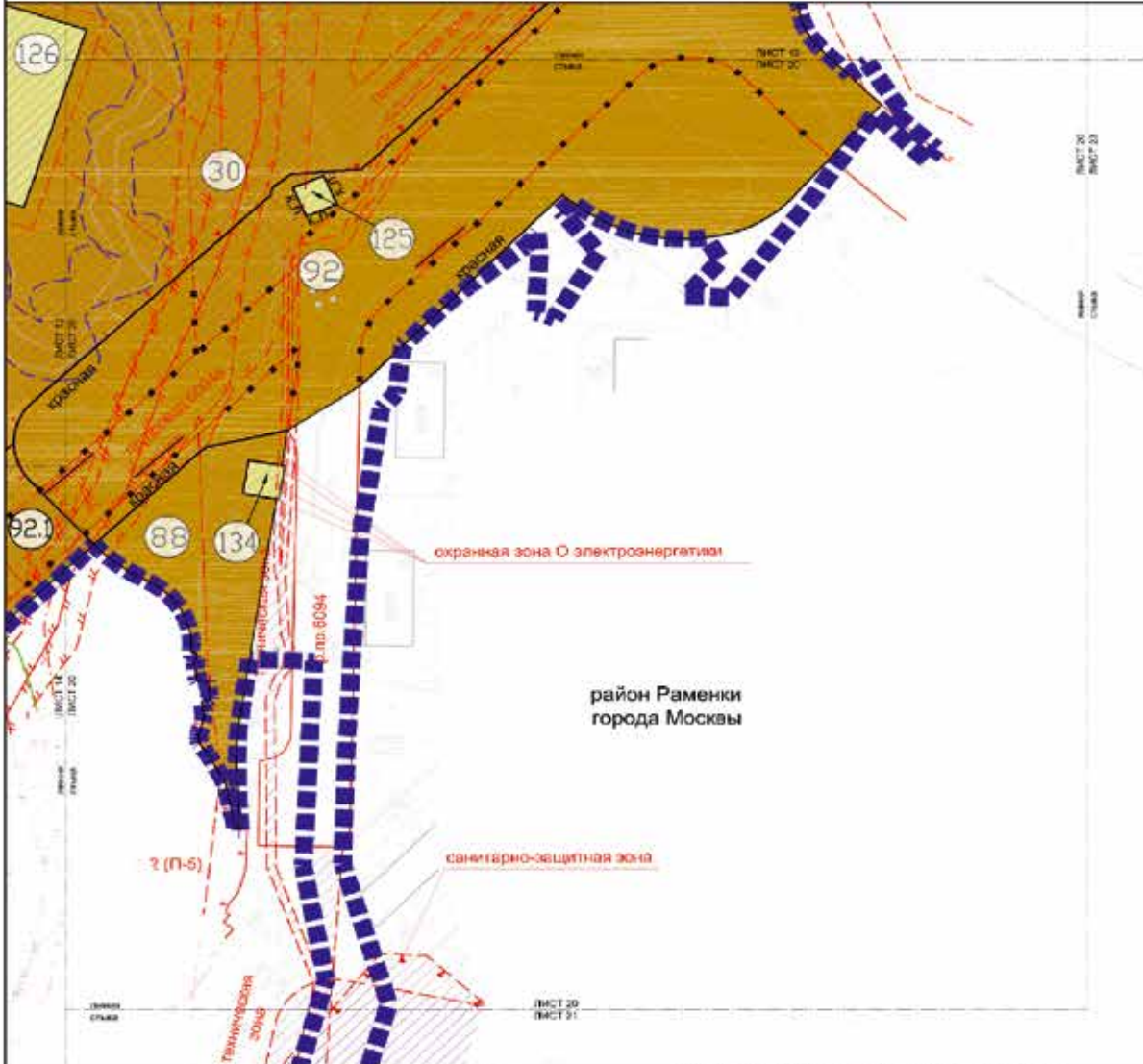


УСЛОВНЫЕ ОБОЗНАЧЕНИЯ



- границы внесения изменений в проект планировки территории
- границы предлагаемых к сохранению и установлению земельных участков
- границы зон с особыми условиями и ограничениями использования земельных участков и объектов капитального строительства
- Территории земельных участков:**
- территории общего пользования, в т.ч. участки проездов, проходов, зеленых насаждений
- территории земельных участков, частей участков нежилых зданий, свободные от обременения общедоступные территории
- планируемое изъятие в установленном законом порядке
- Застройка:**
- предложения к сносу в установленном законом порядке
- действующие линии градостроительного регулирования
- красные линии улично-дорожной сети
- границы газопроводов зон инженерных коммуникаций и сооружений
- границы зон размещения объектов капитального строительства на объектах инженерных коммуникаций территории
- границы особо охраняемых природных территорий города Москвы
- границы прибрежных защитных полос
- границы водоохраных зон
- границы береговых полос
- границы зон заповедия и раздолья территории сельского, укрупненного, слабоподтопленного
- границы охранных зон объектов электроснабжения
- границы территорий и участков особо охраняемых природных территорий, в пределах которых установлены в рамках особой охраны
- Отменяемые линии градостроительного регулирования**
- красные линии улично-дорожной сети
- границы территориальных зон инженерных коммуникаций и сооружений
- границы объектов природного комплекса города Москвы
- Устанавливаемые линии градостроительного регулирования**
- красные линии улично-дорожной сети
- границы территориальных зон инженерных коммуникаций и сооружений
- границы объектов природного комплекса города Москвы

район Раменки города Москвы
разработан в М 1:2000
Лист 20 из 23



УСЛОВНЫЕ ОБОЗНАЧЕНИЯ

- границы внесения изменений в проект планировки территории
- границы предлагаемых к сохранению и установлению земельных участков
- границы зон с особыми условиями и ограничениями использования земельных участков и объектов капитального строительства
- Территории земельных участков:**
- территории общего пользования, в т.ч. участки парков, проходы, аллеи, участки наследственной территории земельных участков, частей участков нежилых зданий, свободные от обременения
- обремененные территории
- номера участков на плане

Действующие линии градостроительного регулирования

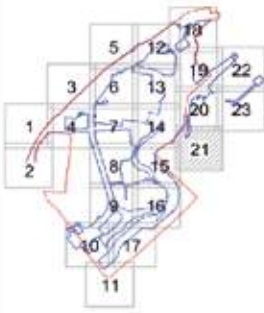

- красные линии улицено-дорожной сети
- границы территориальных зон инженерных коммуникаций и сооружений
- границы зон размещения объектов капитального строительства на особо охраняемой природной территории
- границы особо охраняемых природных территорий
- границы объектов природного комплекса города Москвы
- границы прибрежных защитных полос
- границы водопользования зон
- границы береговых полос
- границы территорий и участков особо охраняемых природных территорий, в пределах которых установлены режимы особой охраны
- границы санитарно-защитных зон (установленных)
- границы зон затопления и подтопления (территории сильного, умеренного, слабого подтопления)
- границы охраняемых зон объектов электроэнергетики

Отменяемые линии градостроительного регулирования

- красные линии улицено-дорожной сети
- границы территориальных зон инженерных коммуникаций и сооружений
- границы зон транспортных сооружений

Устанавливаемые линии градостроительного регулирования

- красные линии улицено-дорожной сети
- границы территориальных зон инженерных коммуникаций и сооружений



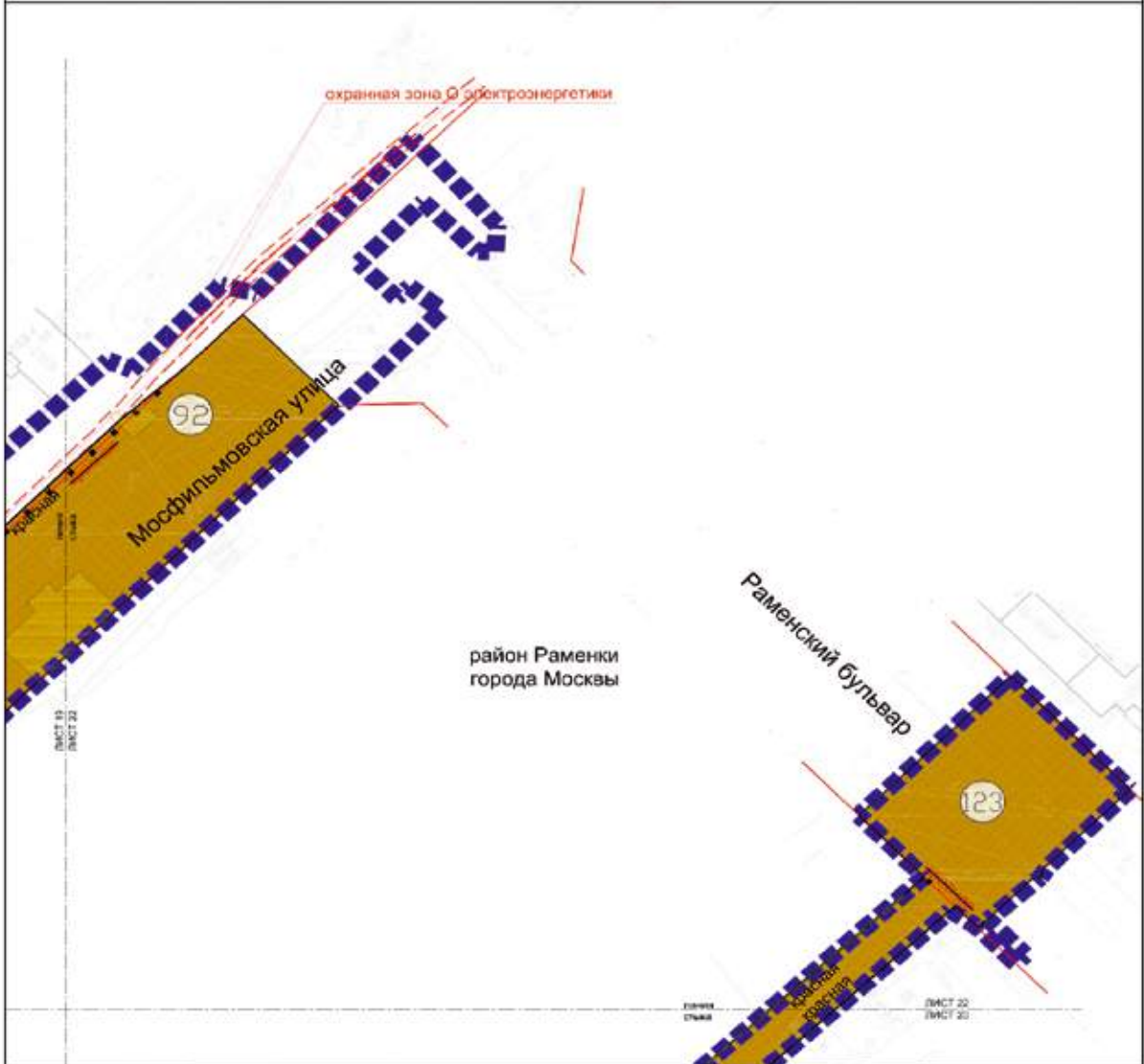
УСЛОВНЫЕ ОБОЗНАЧЕНИЯ

- ■ ■ ■ границы вносимой измененной в проект планировки территории
- ▨ ▨ ▨ ▨ границы зон с особыми условиями использования земельных участков и объектов капитального строительства

Действующие линии градостроительного регулирования

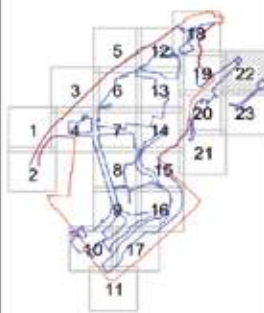
- — — — — красные линии улично-дорожной сети
- - - - - границы технических зон инженерных коммуникаций и сооружений
- - - - - границы особо охраняемых природных территорий
- — — — — границы территорий и участков особо охраняемых природных территорий, в пределах которых установлены режимы особой охраны
- - - - - границы санитарно-защитных зон (установочная)
- - - - - границы зон подтопления (территории умеренного, слабого подтопления)
- - - - - границы охраняемых зон объектов электроэнергетики

район Раменки города Москвы
 разработан в М 1:2000
 Лист 22 из 23



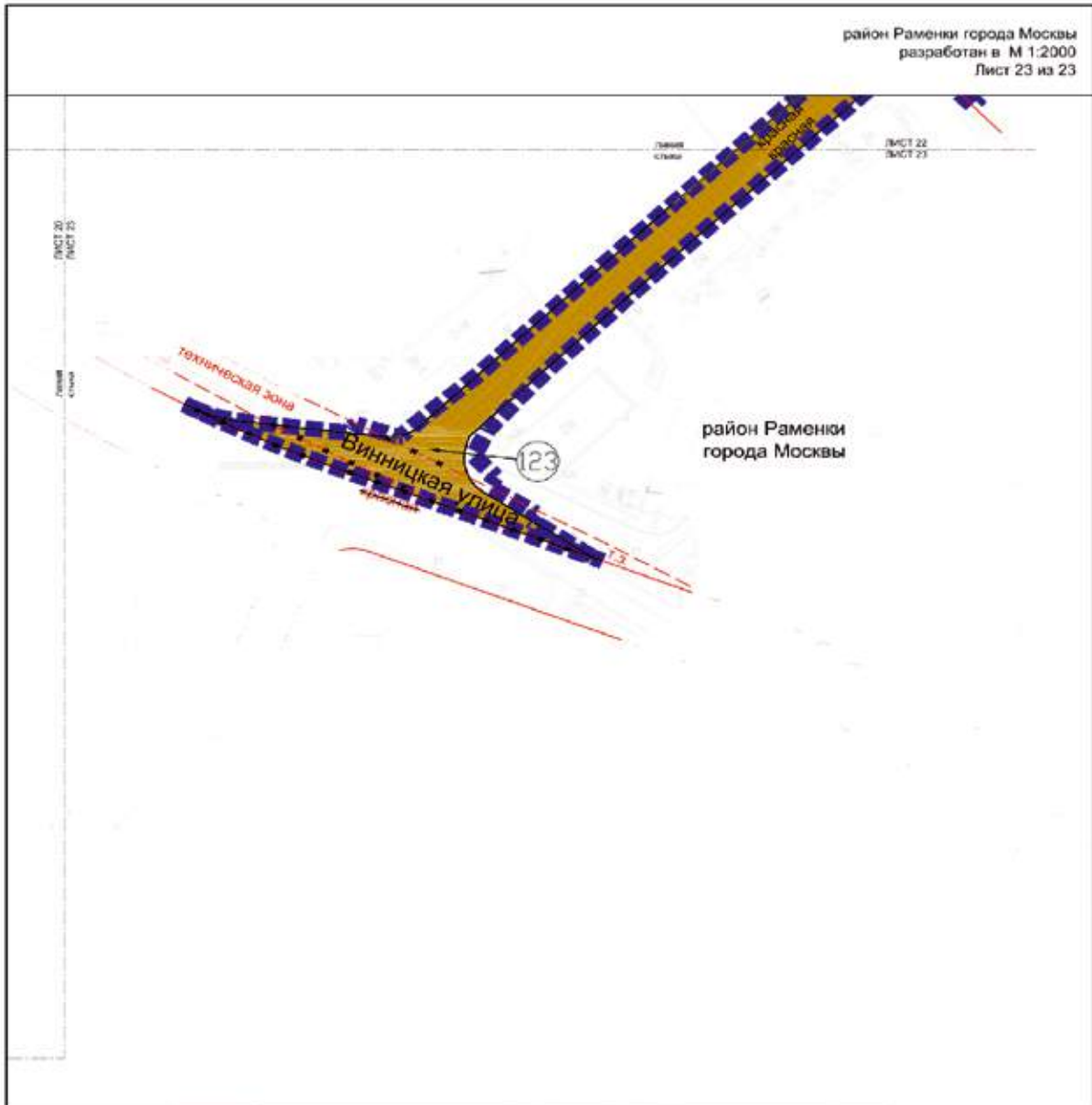
район Раменки
 города Москвы

УСЛОВНЫЕ ОБОЗНАЧЕНИЯ



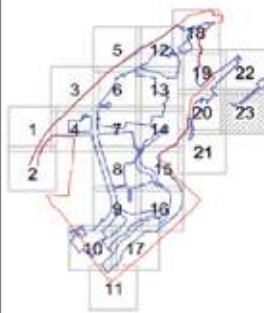
- ■ ■ ■ границы внесения изменений в проект планировки территории
- границы предлагаемых к сохранению и установлению земельных участков
- Территории земельных участков:**
- территории общего пользования, в т.ч. участки процедуры, прокуры, земель наследия
- планируемое изъятие в установленном законом порядке
- Застройка:**
- предлагаемая к сносу в установленном законом порядке
- 23 номера участков на плане

- Действующие линии градостроительного регулирования**
- — — — — красные линии улицы-дорожной сети
- - - - - границы охраняемых зон объектов электроэнергетики
- Отменяемые линии градостроительного регулирования**
- - - - - красные линии улицы-дорожной сети
- Устанавливаемые линии градостроительного регулирования**
- — — — — красные линии улицы-дорожной сети



район Раменки
города Москвы

УСЛОВНЫЕ ОБОЗНАЧЕНИЯ



- границы внесения изменений в проект планировки территории
- границы предложения к сохранению и установлению земельных участков
- границы зон с особыми условиями и ограничениями использования земельных участков и объектов капитального строительства
- Территории земельных участков:**
- территории общего пользования, в т.ч. участки прохода, прогона, зеленых насаждений
- планируемое изъятие в установленном законом порядке
- номера участков на плане

Действующие линии градостроительного регулирования

- красные линии улично-дорожной сети
- границы технических зон инженерных коммуникаций и сооружений

Отменяемые линии градостроительного регулирования

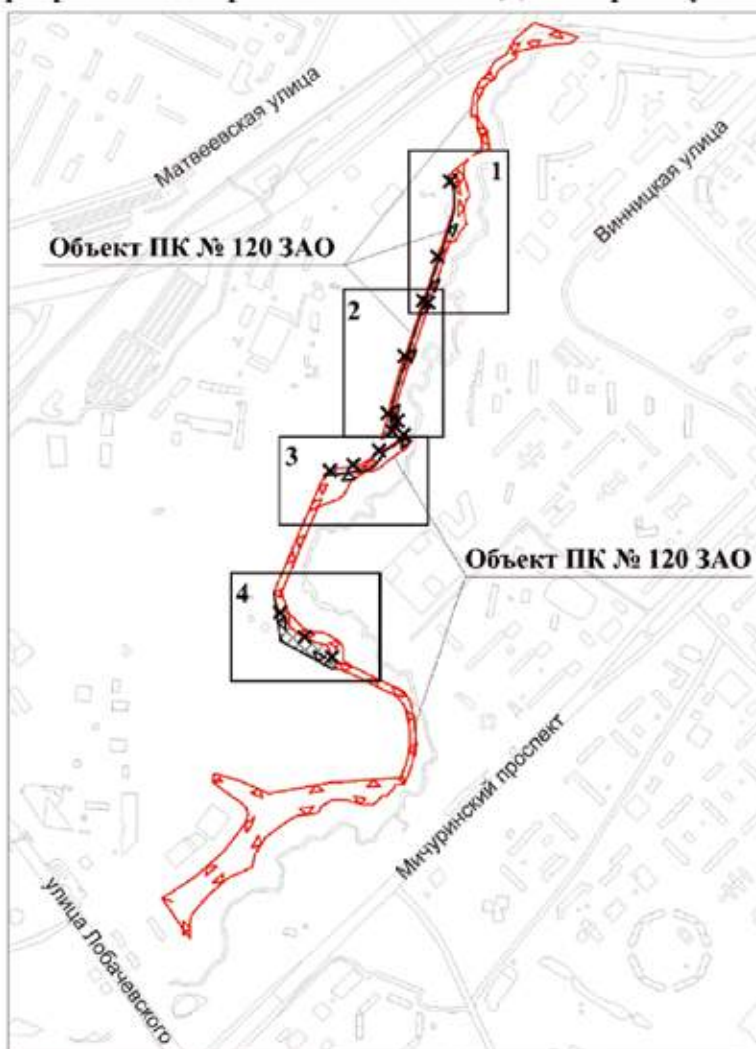
- красные линии улично-дорожной сети
- границы технических зон инженерных коммуникаций и сооружений

Устанавливаемые линии градостроительного регулирования






- красные линии улично-дорожной сети
- границы технических зон инженерных коммуникаций и сооружений

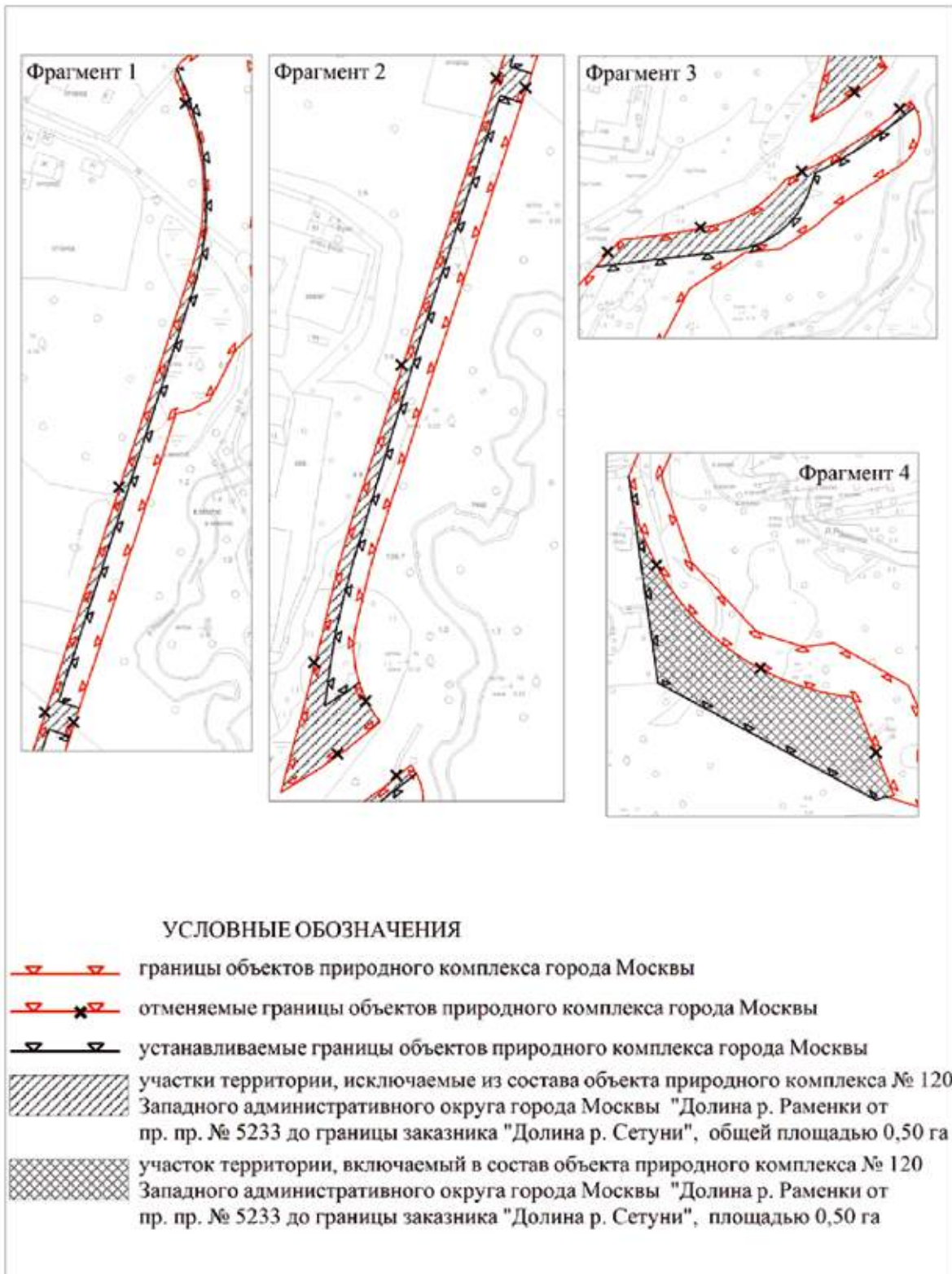
Приложение 7
к постановлению Правительства Москвы
от 26 декабря 2023 г. № 2684-ПП

Схема границ объекта природного комплекса № 120 Западного административного округа города Москвы "Долина р. Раменки от пр. пр. № 5233 до границы заказника "Долина р. Сетуни"



УСЛОВНЫЕ ОБОЗНАЧЕНИЯ

-  границы объектов природного комплекса города Москвы
-  отменяемые границы объектов природного комплекса города Москвы
-  устанавливаемые границы объектов природного комплекса города Москвы
-  участки территории, исключаемые из состава объекта природного комплекса № 120 Западного административного округа города Москвы "Долина р. Раменки от пр. пр. № 5233 до границы заказника "Долина р. Сетуни", общей площадью 0,50 га
-  участок территории, включаемый в состав объекта природного комплекса № 120 Западного административного округа города Москвы "Долина р. Раменки от пр. пр. № 5233 до границы заказника "Долина р. Сетуни", площадью 0,50 га



Приложение 8*к постановлению Правительства Москвы
от 26 декабря 2023 г. № 2684-ПП*

Внесение изменения в приложение 1 к постановлению Правительства Москвы
от 19 января 1999 г. № 38

**ПЕРЕЧЕНЬ ТЕРРИТОРИЙ ПРИРОДНОГО КОМПЛЕКСА Г. МОСКВЫ
(кроме особо охраняемых природных территорий и объектов Природного комплекса
Центрального административного округа)**

№ объекта	Наименование объекта Природного комплекса	Режим регулирования градостроительной деятельности	Площадь**, га
1	2	3	4
ЗАПАДНЫЙ АО			
120	Долина р. Раменки от пр. пр. № 5233 до границы заказника «Долина р. Сетуни»	Озелененная территория общего пользования	7,67



ВЕСТНИК МОСКВЫ

Январь 2024 года | Спецвыпуск № 1 том 1

Учредитель: Департамент средств массовой информации
и рекламы города Москвы
Издатель: АО «Редакция газеты «Вечерняя Москва»
Главный редактор: Тарапата Юлия Александровна
Зам. главного редактора: Трухачев Александр Викторович
Ответственный секретарь: Акульшин Павел Александрович
Адрес редакции: 127015, Москва, Бумажный пр-д, 14, стр. 2
Тел. (499) 557-04-24, доб. 450
E-mail: vestnikmoscow@vmdaily.ru

Выпуск осуществлен при финансовой поддержке Департамента
средств массовой информации и рекламы города Москвы

Журнал зарегистрирован Федеральной службой по надзору в сфере
связи, информационный технологий и массовых коммуникаций.
Свидетельство ПИ № ФС 77-81024 от 30.04.2021. Территория
распространения: Российская Федерация. Цена свободная

Подписной индекс по каталогу
АО «Почта России» (подписной индекс **ПС085**);
в ГК «Урал-Пресс» (подписной индекс **014765**)

Периодичность издания: минимально 6 раз в месяц
Электронная версия журнала на сайте: vestnikmoscow.mos.ru

Подписано в печать: 09.01.2024
Дата выхода в свет: 11.01.2024

Отпечатано: ОАО «Подольская фабрика офсетной печати»,
142100, Московская обл., г. Подольск, Революционный пр-т, 80/42
Тираж 1700 экз.
Заказ №



ВЕСТНИК МОСКВЫ

ISSN 2713-0592

Январь 2024

Специальный выпуск № 1 том 2



ВЕСТНИК МОСКВЫ

Январь 2024 года | Спецвыпуск № 1 том 2

Постановления Правительства Москвы

Об утверждении проекта планировки территории линейных объектов – участок от станции «Крымская» до станции «ЗИЛ» Троицкой линии метрополитена и участок от станции «ЗИЛ» до станции «Остров Мечты» Бирюлевской линии метрополитена от 27.12.23 № 2685-ПП	2
О внесении изменений в постановление Правительства Москвы от 28 марта 2017 г. № 120-ПП от 28.12.23 № 2689-ПП	123
О внесении изменений в постановление Правительства Москвы от 28 марта 2017 г. № 120-ПП от 28.12.23 № 2690-ПП	127

Информация

Сообщение о планируемом изъятии для государственных нужд объектов недвижимого имущества, расположенных на территории линейного объекта – участок улично-дорожной сети от Боровского шоссе до Привольной улицы вблизи деревни Изварино	132
Сообщение о планируемом изъятии для государственных нужд объектов недвижимого имущества, расположенных на территории, прилегающей к Московским центральным диаметрам: МЦД-3 «Зеленоград-Раменское», участок от улицы Академика Комарова до станции «Москва-Товарная»	147
Сообщение о планируемом изъятии для государственных нужд объектов недвижимого имущества, расположенных на территории, ограниченной улицей Коломникова, Шоссейной улицей, полосой отвода Малого кольца Московской железной дороги, Шоссейным проездом	186
Сообщение о планируемом изъятии для государственных нужд объектов недвижимого имущества, расположенных на территории линейного объекта – участок улично-дорожной сети от Костромской улицы до Лианозовского проезда	201

Постановления Правительства Москвы



Об утверждении проекта планировки территории линейных объектов – участок от станции «Крымская» до станции «ЗИЛ» Троицкой линии метрополитена и участок от станции «ЗИЛ» до станции «Остров Мечты» Бирюлевской линии метрополитена

Постановление Правительства Москвы от 27 декабря 2023 года № 2685-ПП

В соответствии с Градостроительным кодексом Российской Федерации, постановлением Правительства Российской Федерации от 12 мая 2017 г. № 564 «Об утверждении Положения о составе и содержании документации по планировке территории, предусматривающей размещение одного или нескольких линейных объектов», Законом города Москвы от 25 июня 2008 г. № 28 «Градостроительный кодекс города Москвы» и постановлением Правительства Москвы от 22 марта 2022 г. № 438-ПП «О реализации положений пункта 2 статьи 7 Федерального закона от 14 марта 2022 г. № 58-ФЗ «О внесении изменений в отдельные законодательные акты Российской Федерации» **Правительство Москвы постановляет:**

1. Утвердить проект планировки территории линейных объектов – участок от станции «Крымская» до станции «ЗИЛ» Троицкой линии метрополитена и участок от станции «ЗИЛ» до станции «Остров Мечты» Бирюлевской линии метрополитена (приложение 1).

2. Изменить границы объекта природного комплекса № 70 Южного административного округа города Москвы «Кленовый бульвар», исключив из его состава участок территории площадью 0,022 га, согласно приложению 2 к настоящему постановлению.

3. Включить в состав природных и озелененных территорий Южного административного округа города Москвы участок территории площадью 0,21 га, образовав объект природного комплекса № 181д «Озелененная территория у дома 149, корпус 4 по Варшавскому шоссе» и установив его границы согласно приложению 3 к настоящему постановлению.

4. Изменить границы объекта природного комплекса № 211 Южного административного округа города Москвы «Бульвар вдоль Московской железной дороги», исключив из его состава участки территории общей площадью 0,16 га, согласно приложению 4 к настоящему постановлению.

5. Изменить границы объекта природного комплекса № 212 Южного административного округа города Москвы «Озелененная территория вдоль Московской железной дороги», исключив из его состава участок территории площадью 0,28 га, согласно приложению 5 к настоящему постановлению.

6. Изменить границы объекта природного комплекса № 217 Южного административного округа города Москвы «Озелененная территория вдоль старого русла р. Москвы», исключив из его состава участок территории площадью 0,01 га, согласно приложению 6 к настоящему постановлению.

7. Изменить границы объекта природного комплекса № 244а Южного административного округа города Москвы «Озелененная территория по Бирюлёвской улице», включив в его состав участки территории общей площадью 0,263 га, согласно приложению 7 к настоящему постановлению.

8. Внести изменения в постановление Правительства Москвы от 19 января 1999 г. № 38 «О проектных предложениях по установлению границ Природного комплекса с их описанием и закреплением актами красных линий» (в редакции постановлений Правительства Москвы от 14 апреля 2017 г. № 201-ПП, от 26 декабря 2019 г.

№ 1848-ПП, от 3 августа 2021 г. № 1157-ПП, от 19 ноября 2021 г. № 1809-ПП):

8.1. Пункты 70, 211, 212, 217, 244а раздела «Южный АО» приложения 1 к постановлению изложить в редакции согласно приложению 8 к настоящему постановлению.

8.2. Раздел «Южный АО» приложения 1 к постановлению дополнить пунктом 181д в редакции согласно приложению 8 к настоящему постановлению.

9. Контроль за выполнением настоящего постановления возложить на заместителя Мэра Москвы в Правительстве Москвы по вопросам градостроительной политики и строительства Бочкарева А.Ю.

Мэр Москвы **С.С.Собянин**

Приложение 1

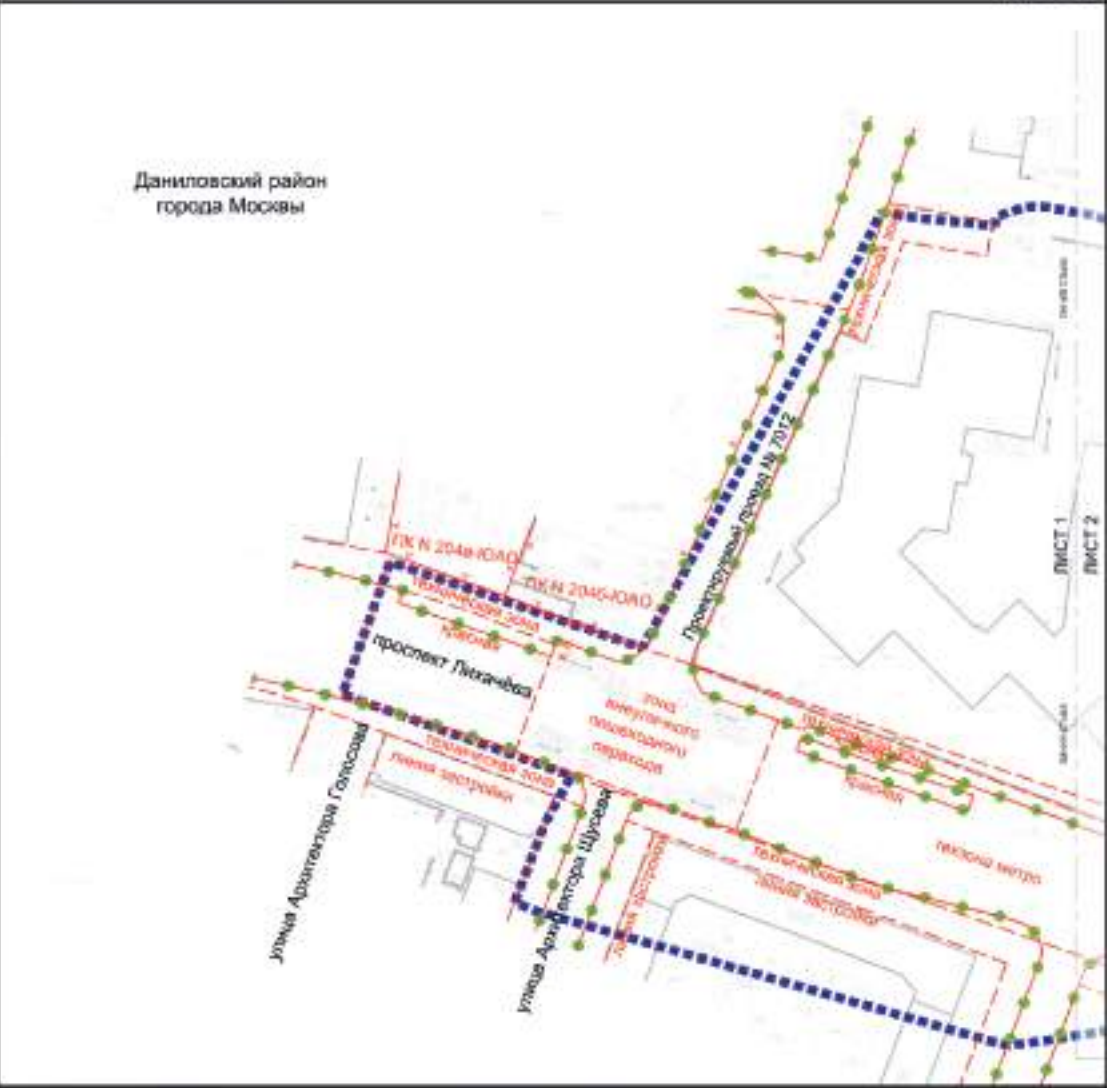
*к постановлению Правительства Москвы
от 27 декабря 2023 г. № 2685-ПП*

Проект планировки территории линейных объектов – участок от станции «Крымская» до станции «ЗИЛ» Троицкой линии метрополитена и участок от станции «ЗИЛ» до станции «Остров Мечты» Бирюлевской линии метрополитена

1. Графическая часть

1.1. Чертеж красных линий и перечень координат характерных точек устанавливаемых красных линий
 1.1.1. Чертеж красных линий

Масштаб 1:2000
 Даниловский район города Москвы
 Лист 1 из 24



УСЛОВНЫЕ ОБОЗНАЧЕНИЯ

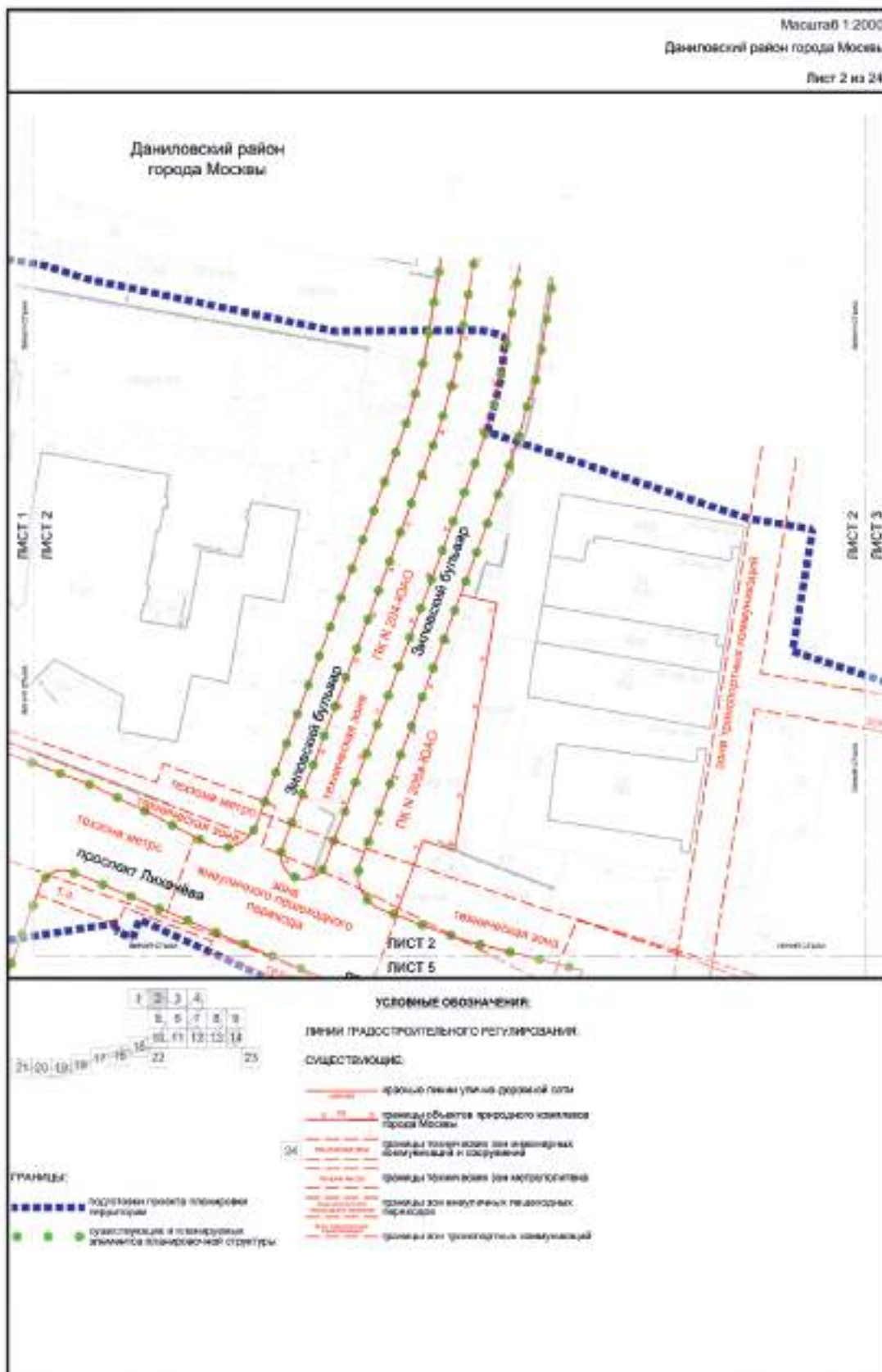
ЛИНИИ ПЛАСТРОИТЕЛЬНОГО РЕГУЛИРОВАНИЯ

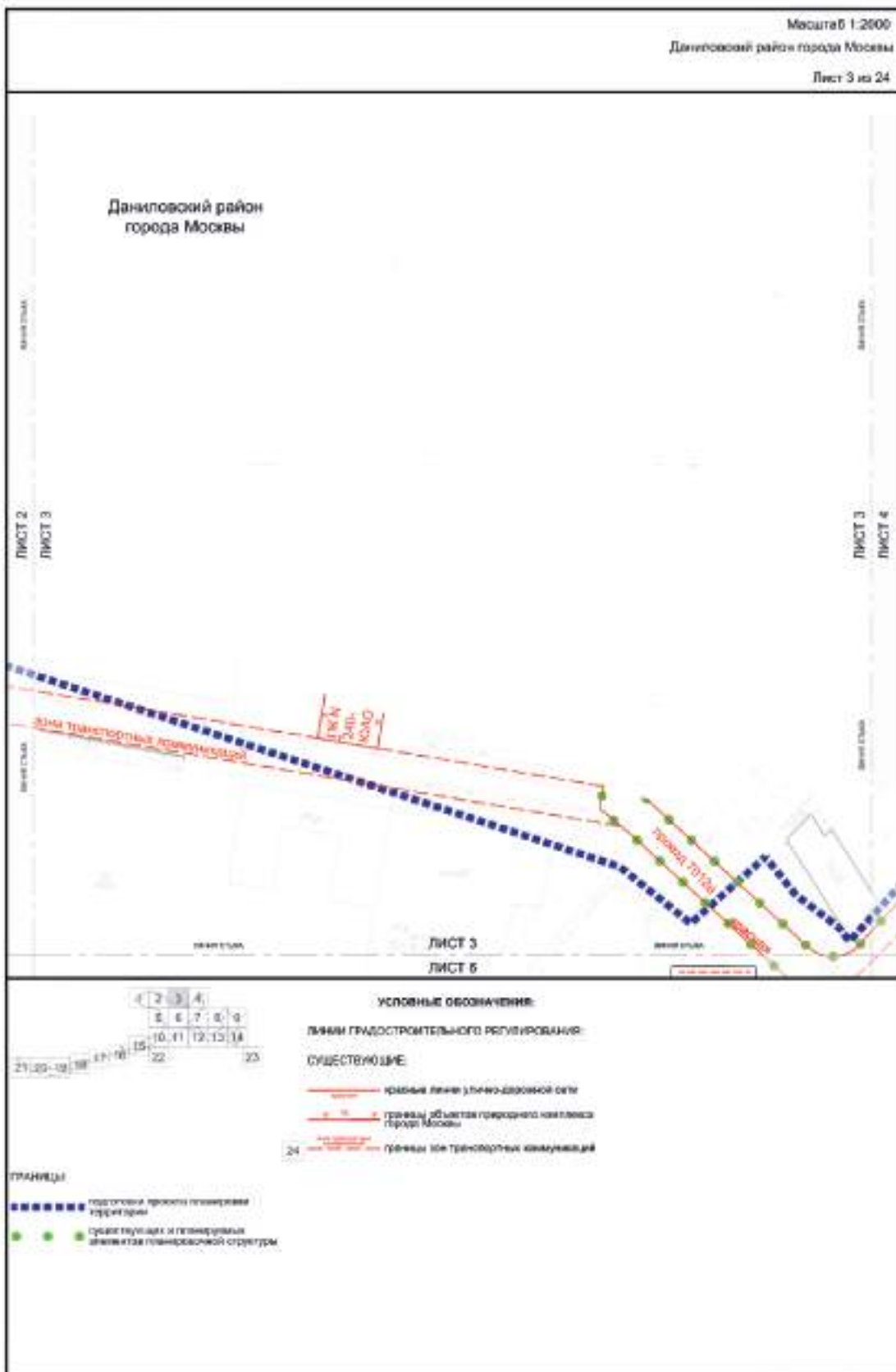
СУЩЕСТВУЮЩИЕ:

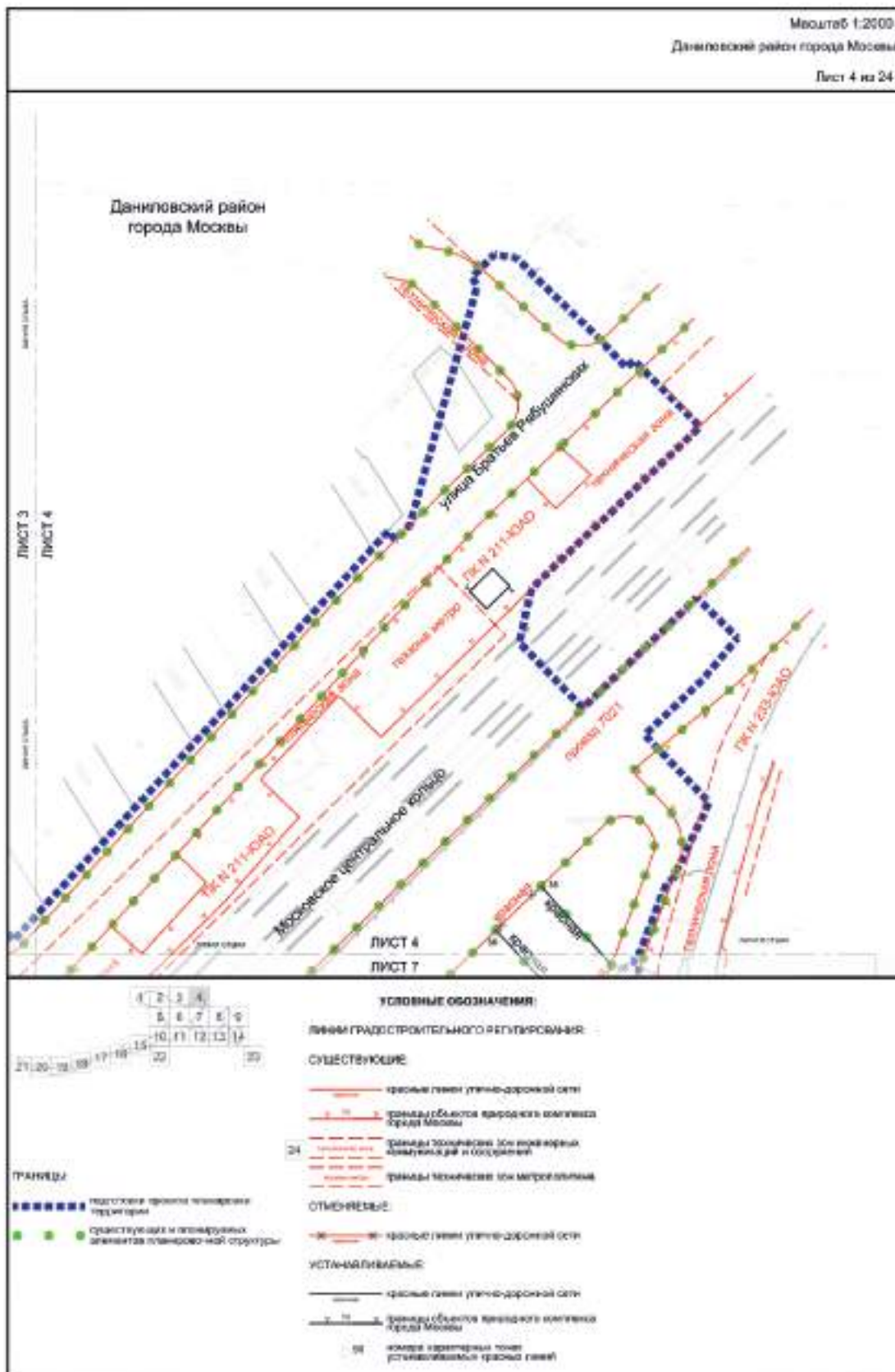
- красные линии инженерно-технической сети
- - - границы объектов переводного комплекса города Москвы
- - - границы проектных зон инженерных коммуникаций и сооружений
- - - границы технических зон метрополитена
- - - границы зон инженерных подзавонных переулков
- - - границы линий застройки

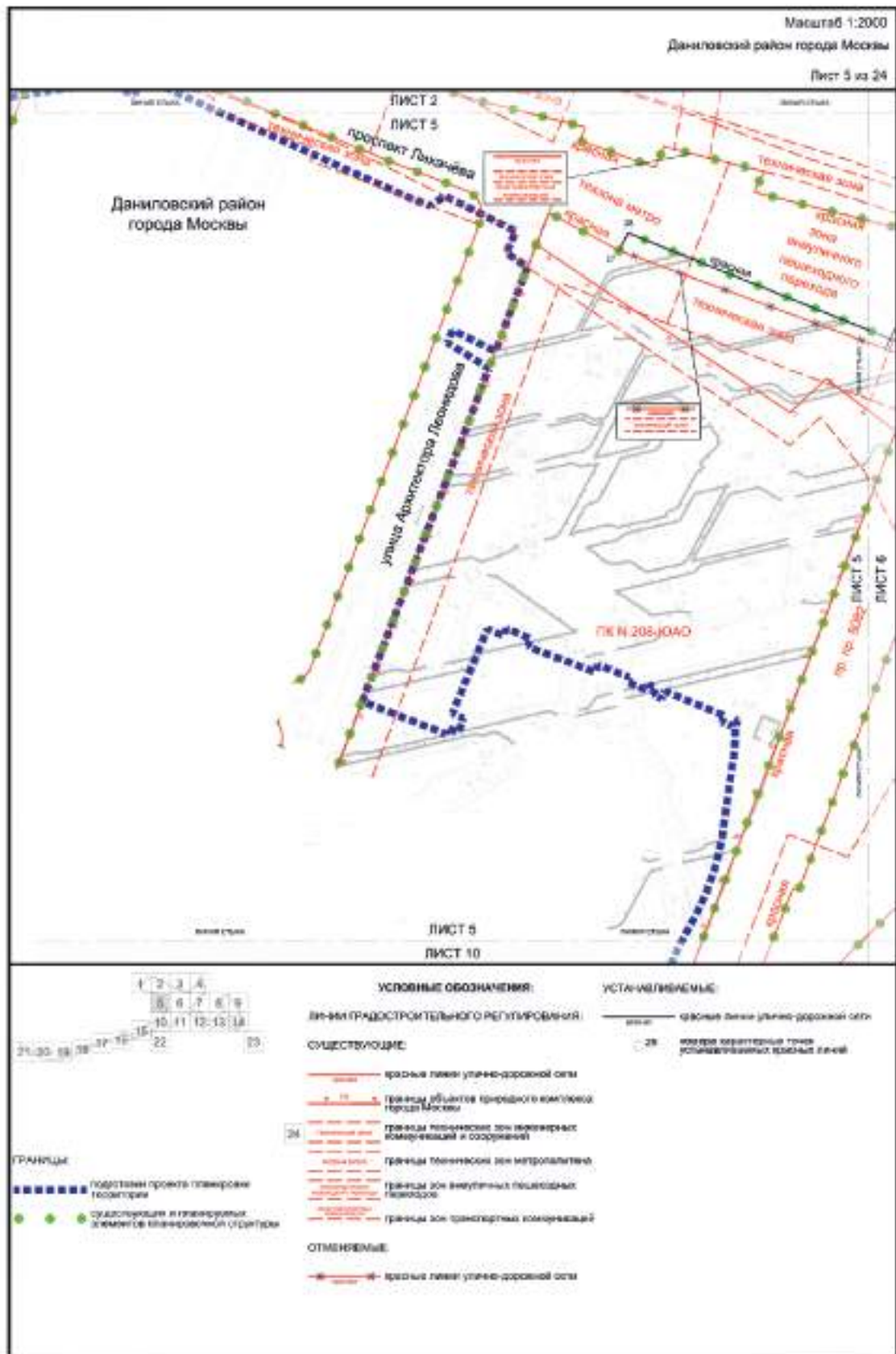
ГРАНИЦЫ:

- - - границы территории проекта планировки территории
- существующие и планируемые элементы планировочной структуры

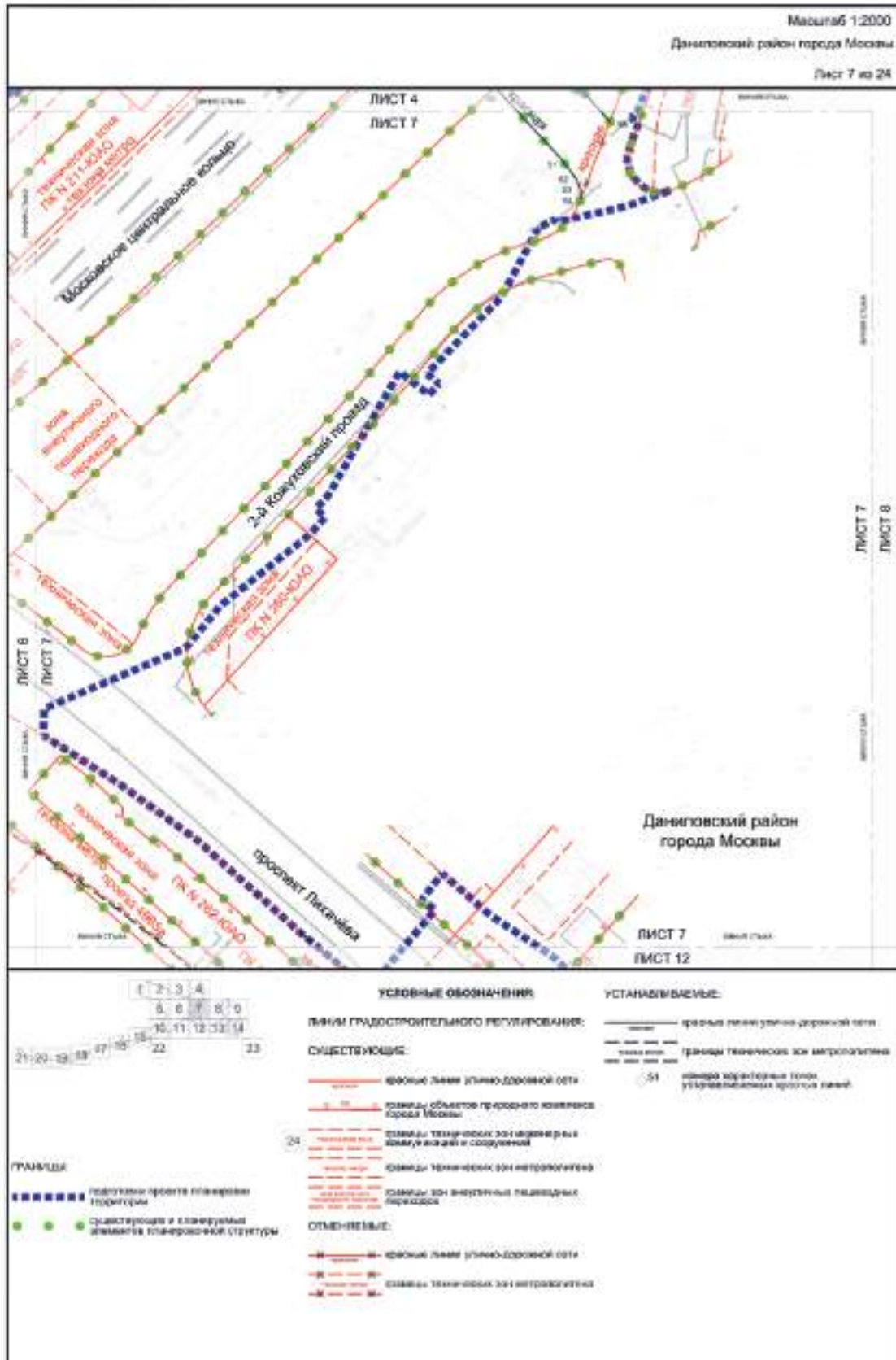


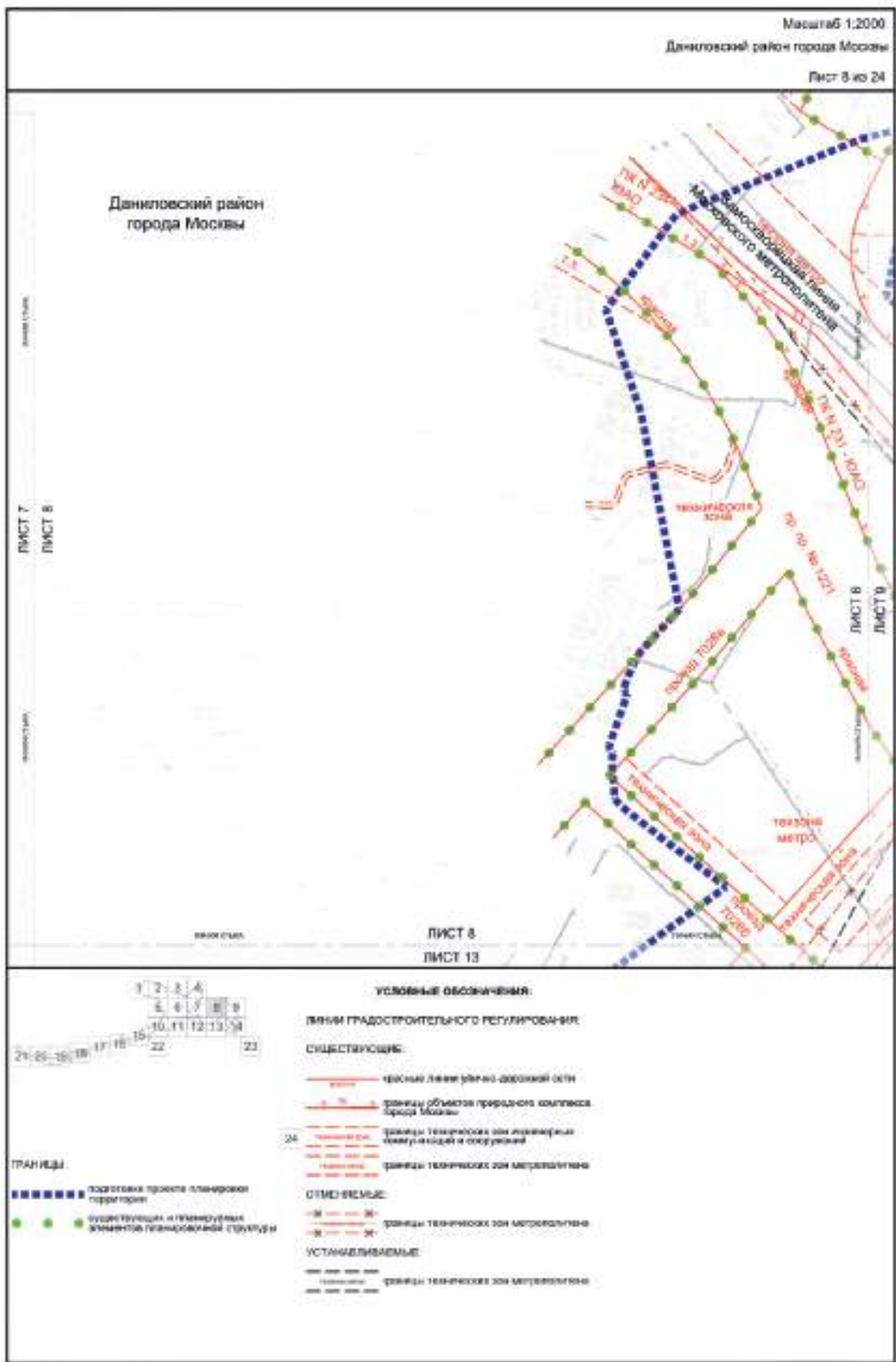


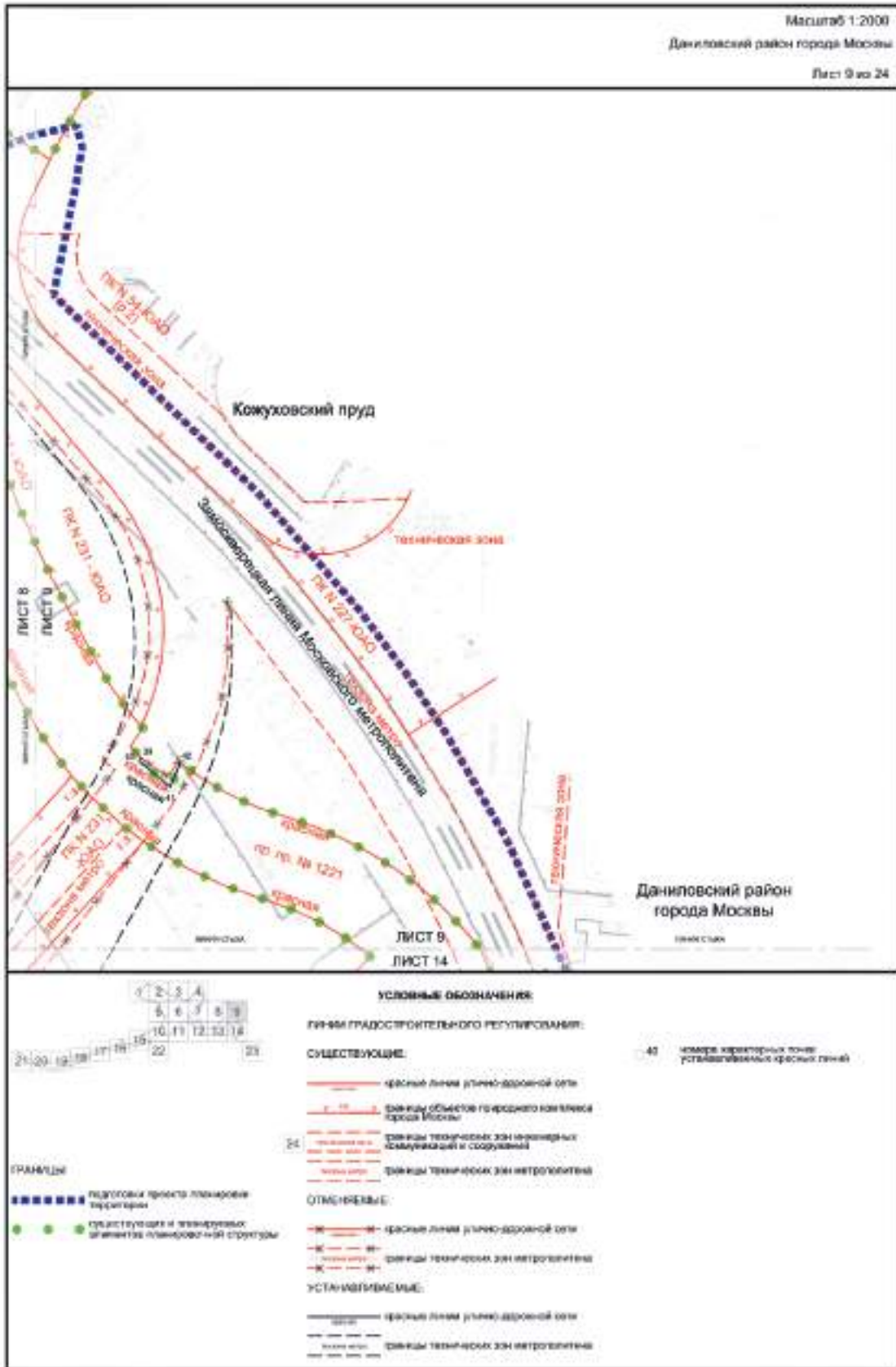


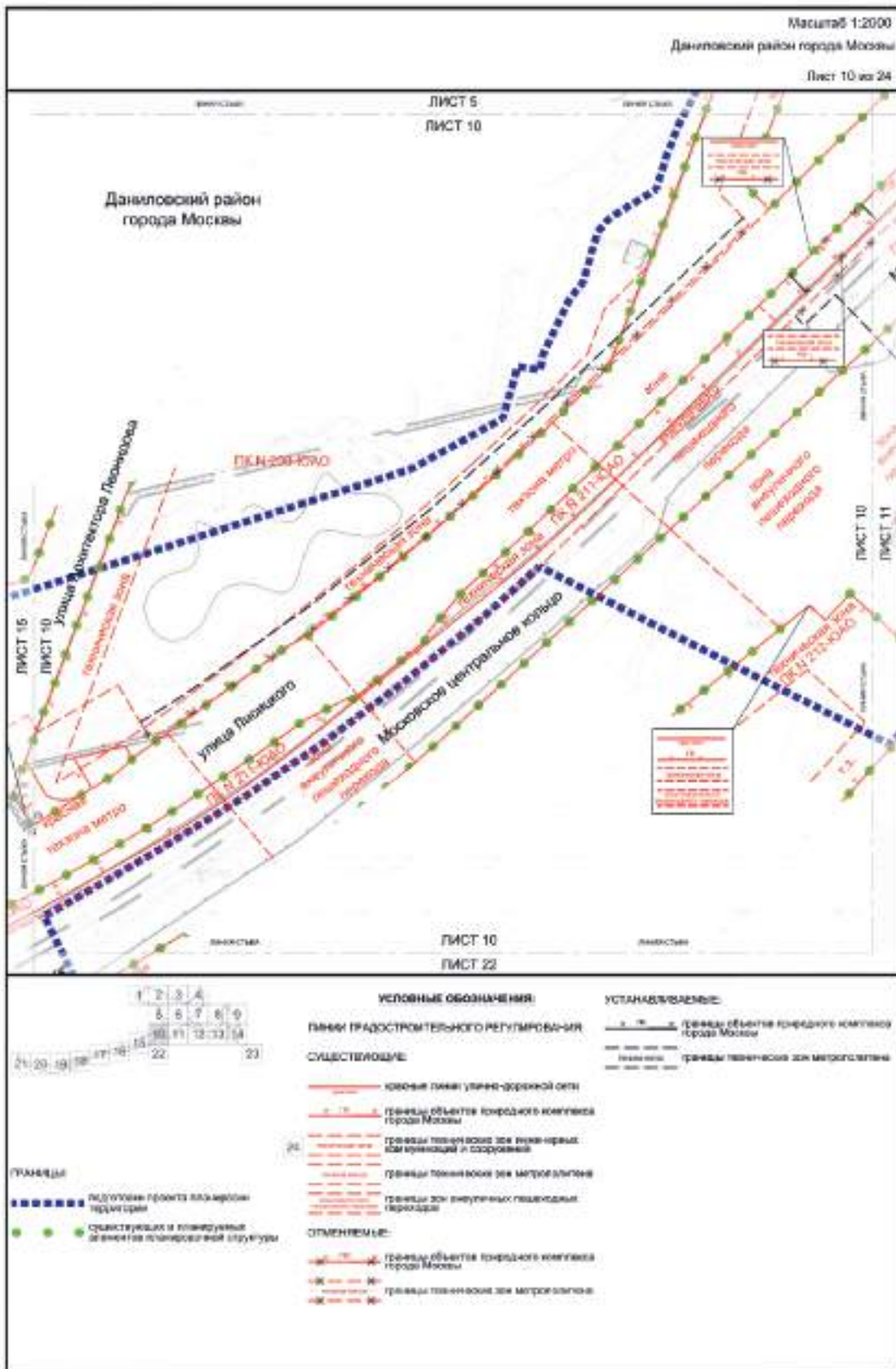


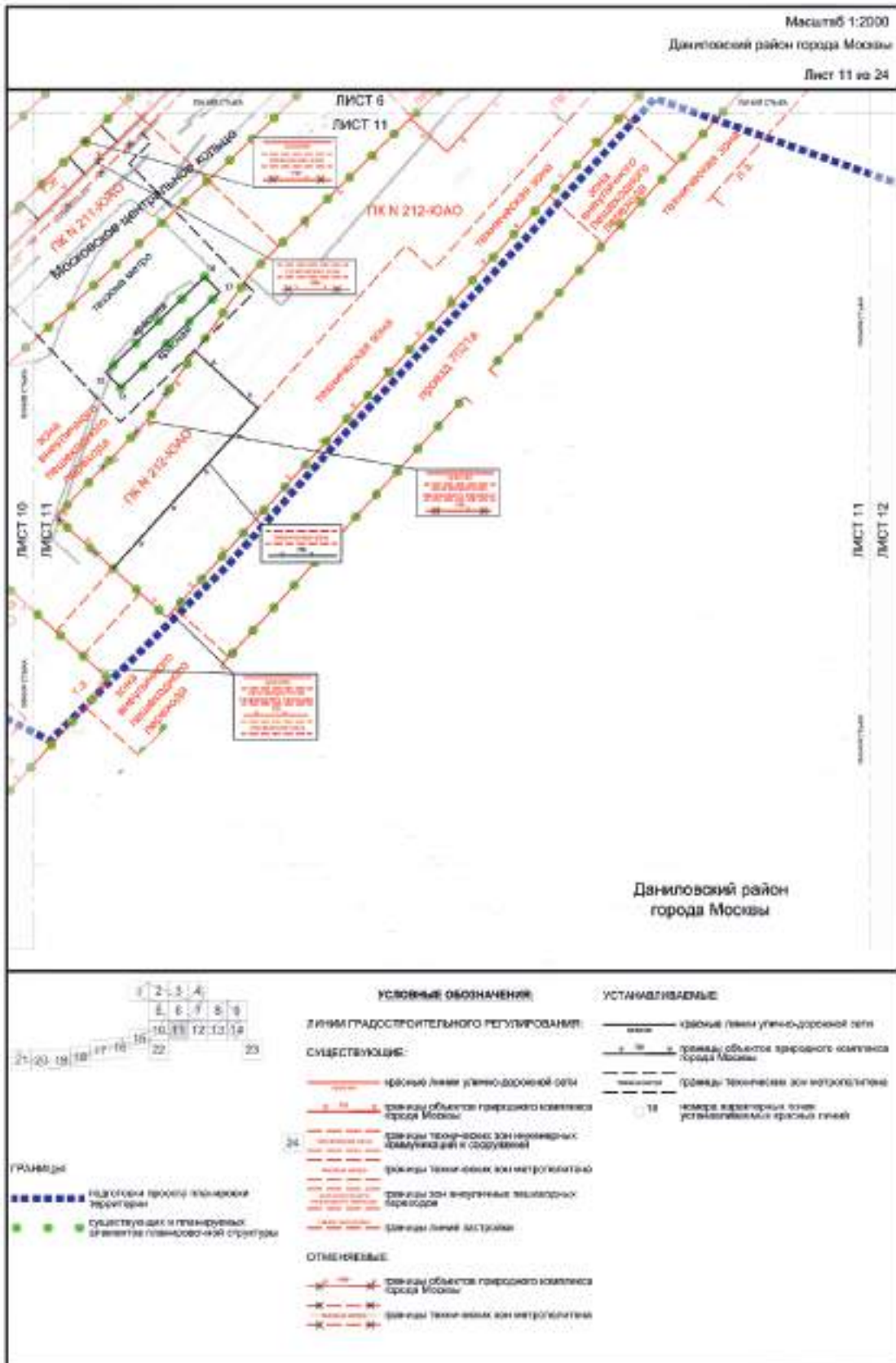





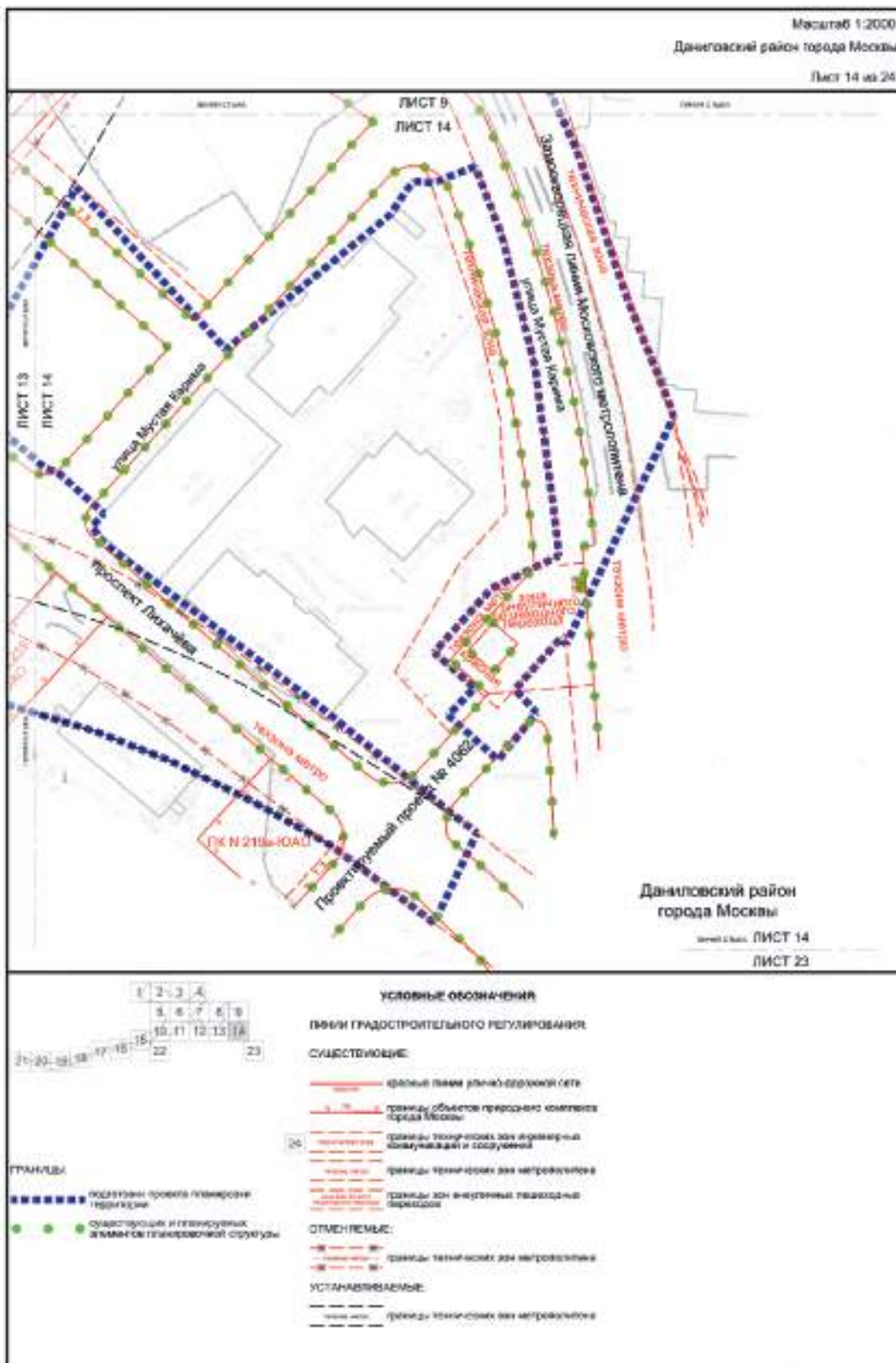


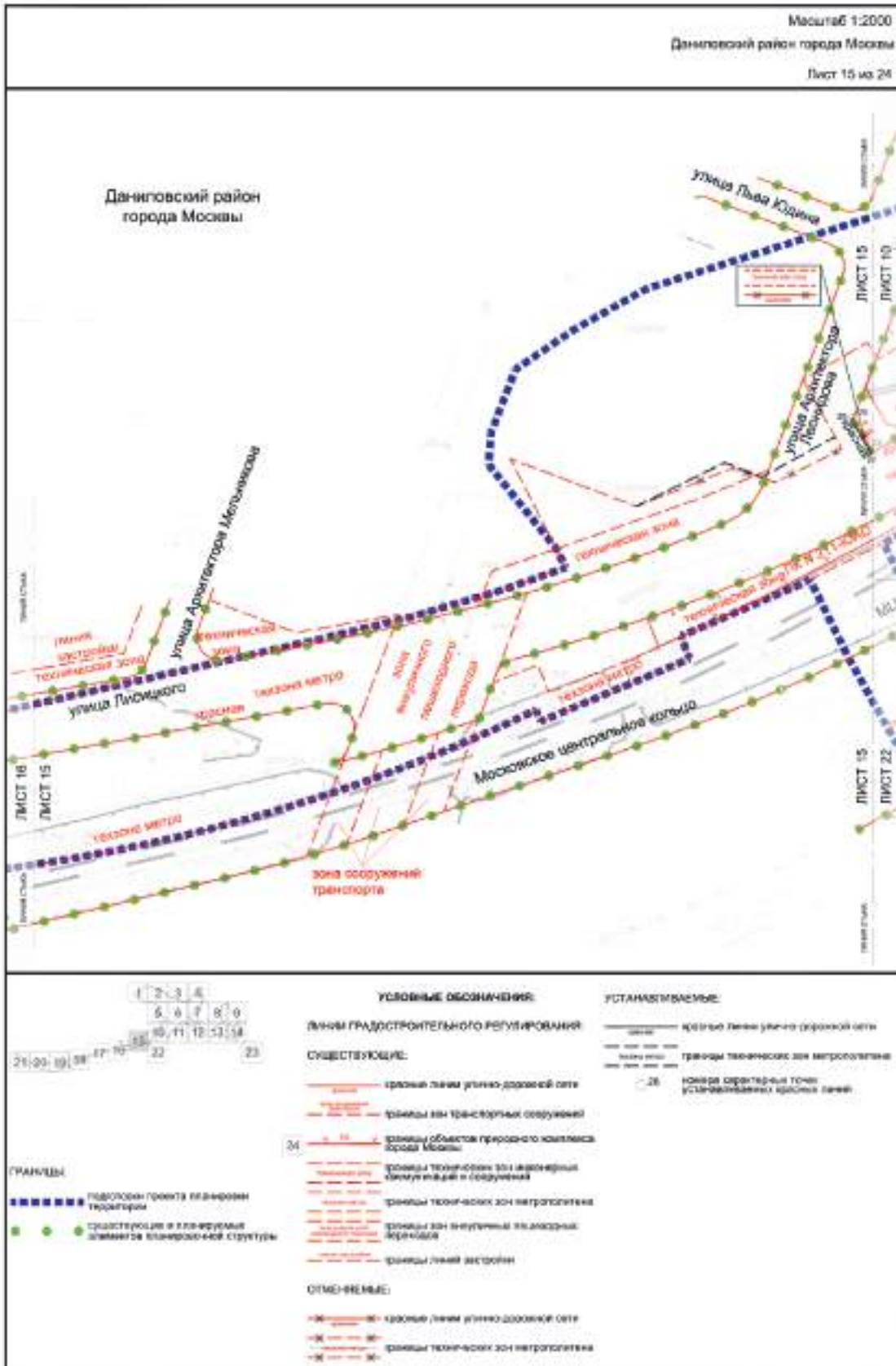


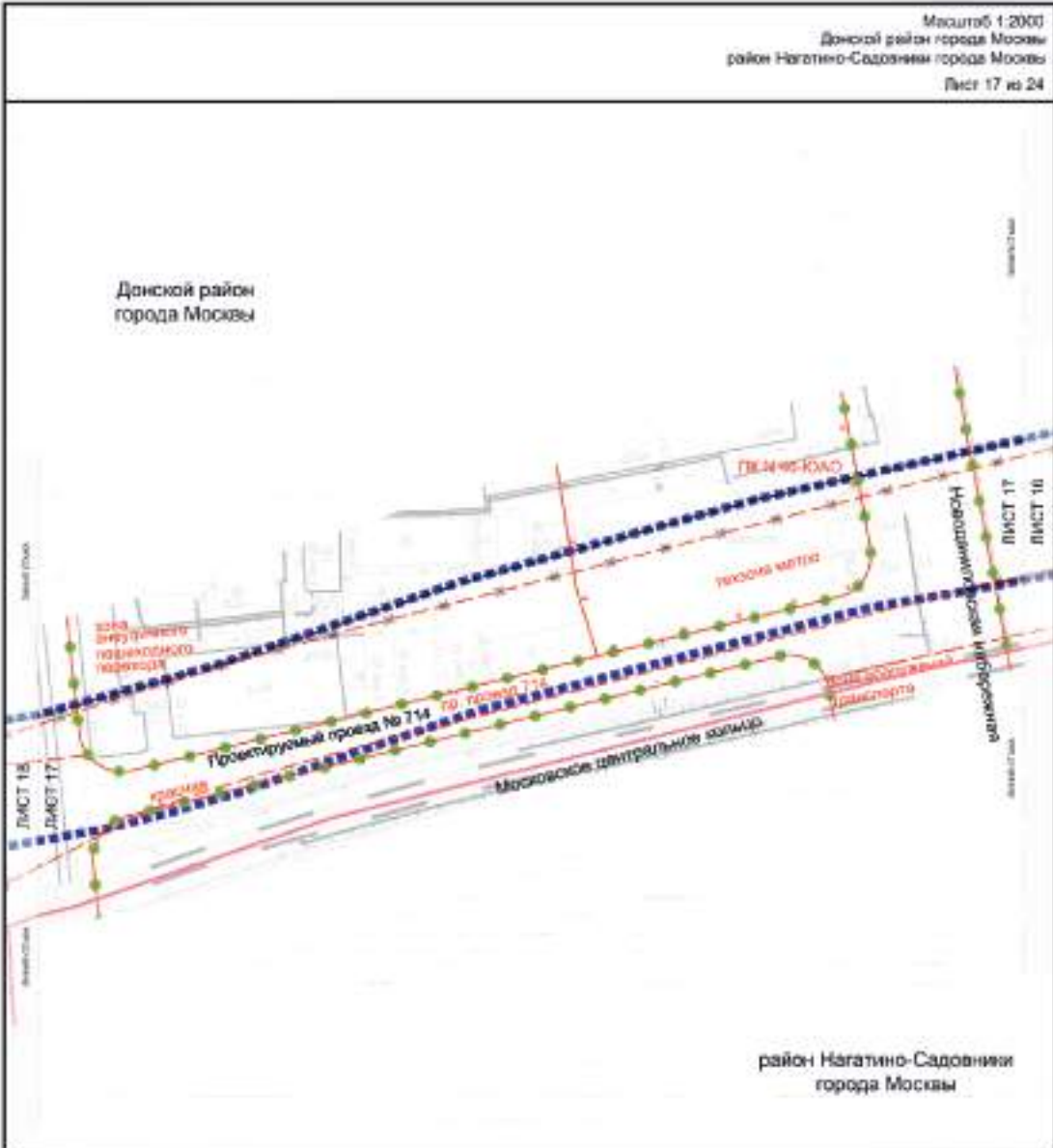


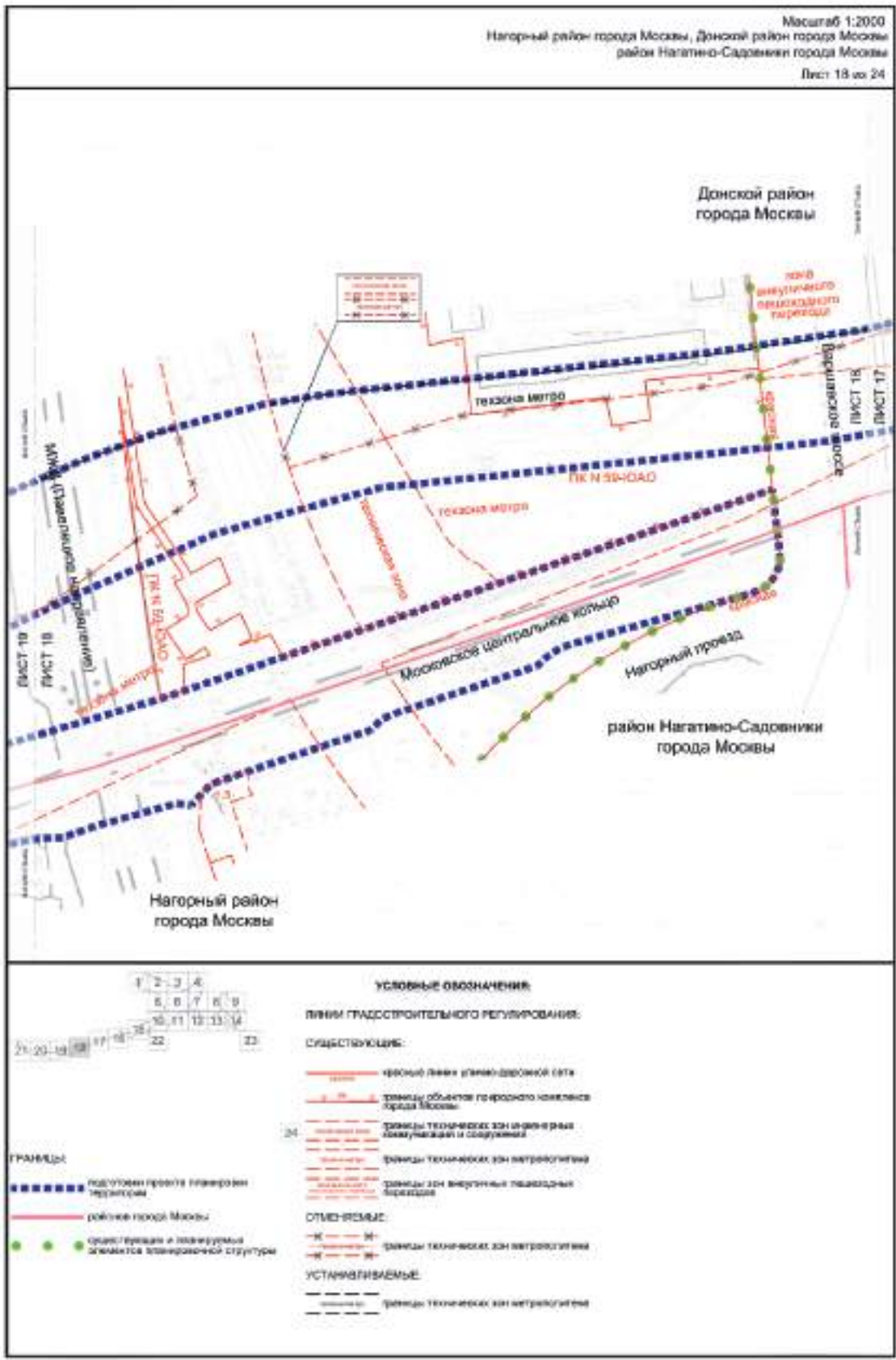


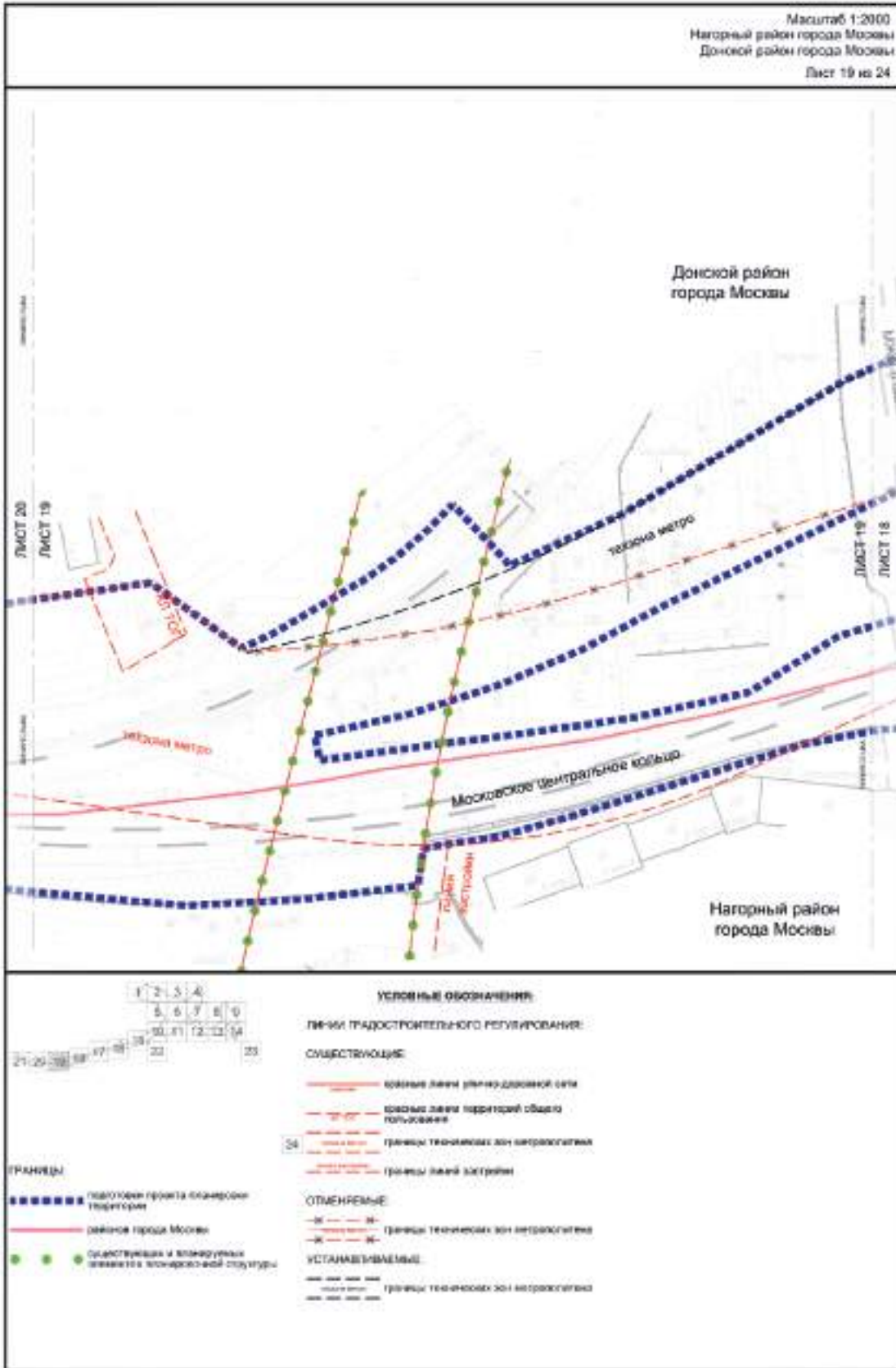


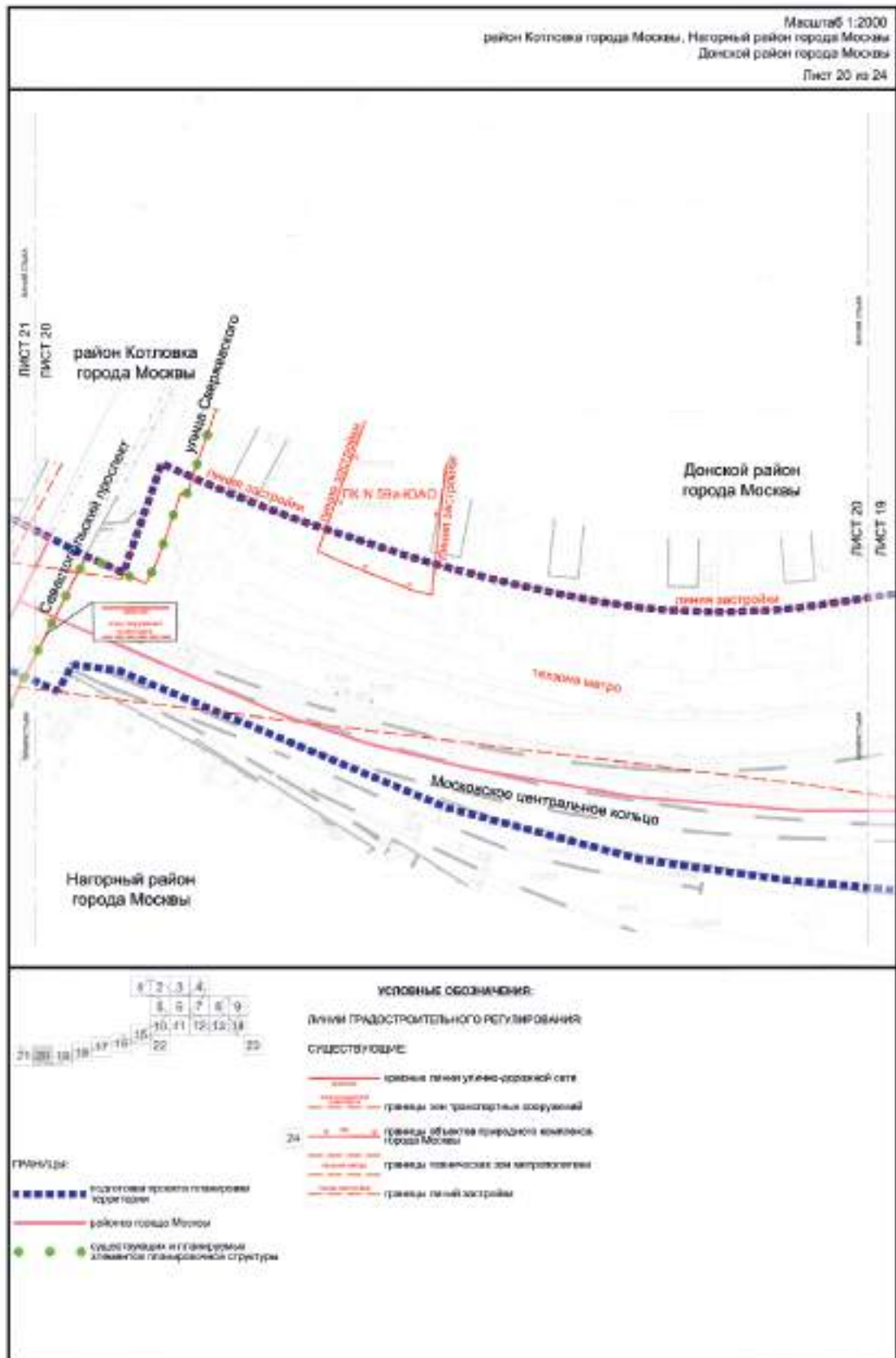


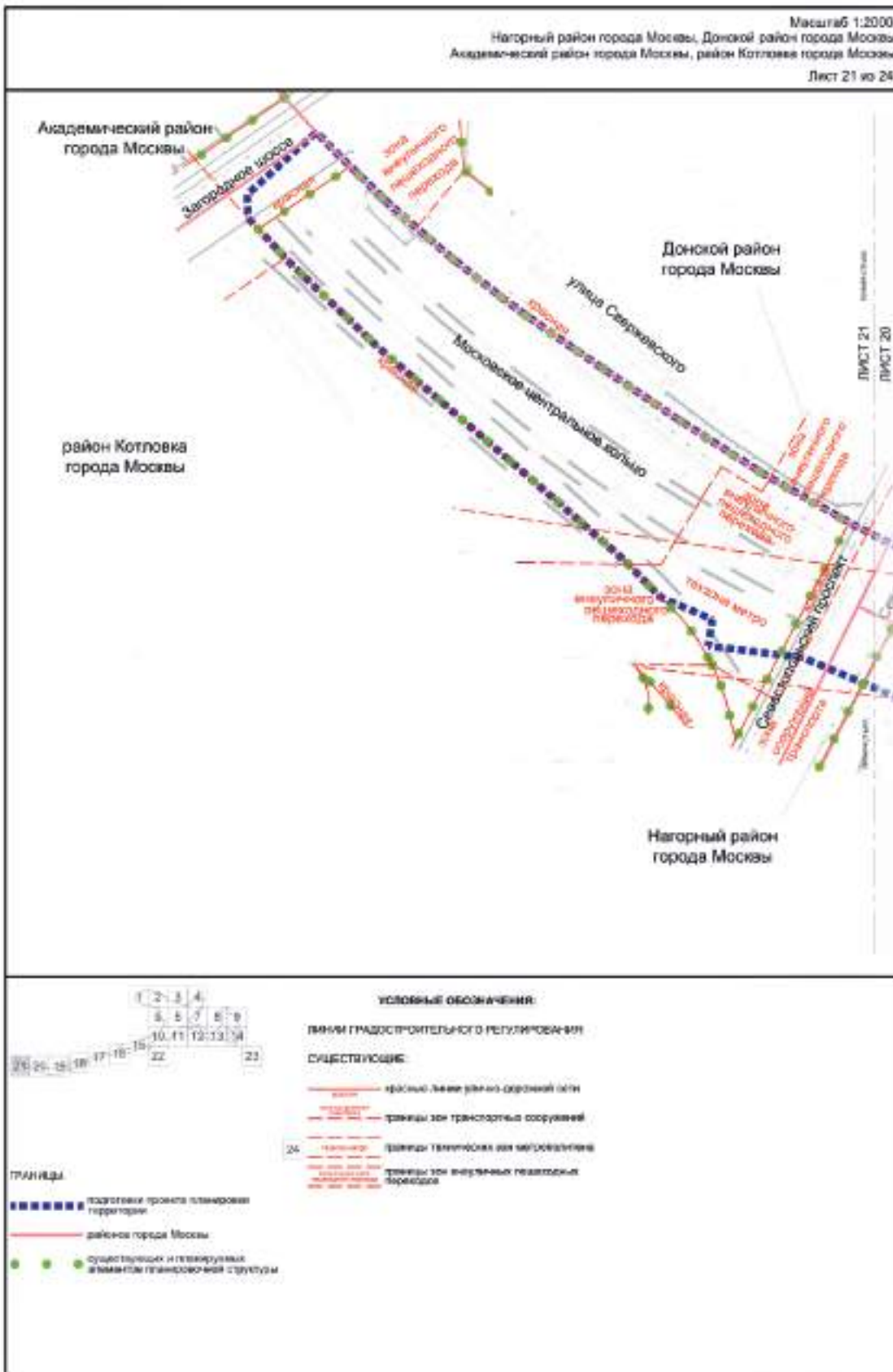















ЛИСТ 24
 ЛИСТ 23

Даниловский район
 города Москвы

район Нагатинский Затон
 города Москвы



1	2	3	4
5	6	7	8
9	10	11	12
13	14	15	16
17	18	19	20
21	22	23	24

УСЛОВНЫЕ ОБОЗНАЧЕНИЯ

ЛИНИИ ПЛАНОСТРОИТЕЛЬНОГО РЕГУЛИРОВАНИЯ:

СУЩЕСТВУЮЩИЕ:

- граница линии улично-дорожной сети
- границы территорий зон размещения и застройки
- границы территорий зон метрополитена
- границы зон электрических высоковольтных подстанций

ОТМЕНЯЕМЫЕ:

- граница линии улично-дорожной сети

УСТАНАВЛИВАЕМЫЕ:

- граница линии улично-дорожной сети
- номера характерных точек устанавливаемых границ линий

ГРАНИЦЫ

- гидроисполнение границ планировки территории
- граница города Москвы
- существующие и планируемые элементы стандартной структуры

Масштаб 1:2000
район Нагатинский Затон города Москвы
Лист 24 из 24



УСЛОВНЫЕ ОБОЗНАЧЕНИЯ:

ЛИНИИ ПЛАНОСТРОИТЕЛЬНОГО РЕГУЛИРОВАНИЯ:

Существующие:

- граница линии улицы-дорожной сети
- граница объекта природного комплекса города Москвы
- граница планировки зон микрорайонов

Отменяемые:

- граница линии улицы-дорожной сети
- граница объекта природного комплекса города Москвы

Устанавливаемый:

- граница линии улицы-дорожной сети
- граница объекта природного комплекса города Москвы
- номера характерных точек устанавливаемых красных линий

Границы:

- подтопная граница территории территории
- подтопная и планировочная граница элементов кластерной структуры

1.1.2. Перечень координат характерных точек устанавливаемых красных линий

№ точки	Координаты точки (система координат, используемая для ведения Единого государственного реестра недвижимости (МСК-77))	
	X	Y
1	2	3
1	9417.970	3510.402
2	9418.622	3509.750
3	9420.992	3513.740
4	9425.171	3517.893
5	9425.244	3523.782
6	9461.567	3362.830
7	9459.174	3351.508
8	9436.266	3329.294
9	9397.226	3369.657
10	9427.323	3398.247
11	10136.288	3137.354
12	10136.643	3139.489
13	10123.523	3141.670
14	10123.132	3139.317
15	9193.839	3178.621
16	9234.742	3218.174
17	9240.959	3211.763
18	9200.038	3172.193
19	9326.703	3406.257
20	9325.285	3407.661
21	9331.343	3413.636
22	9332.892	3415.163
23	8819.149	2993.235
24	8818.302	2992.705
25	8810.122	3006.716
26	8810.986	3007.221
27	9060.777	3573.430
28	9064.516	3580.756

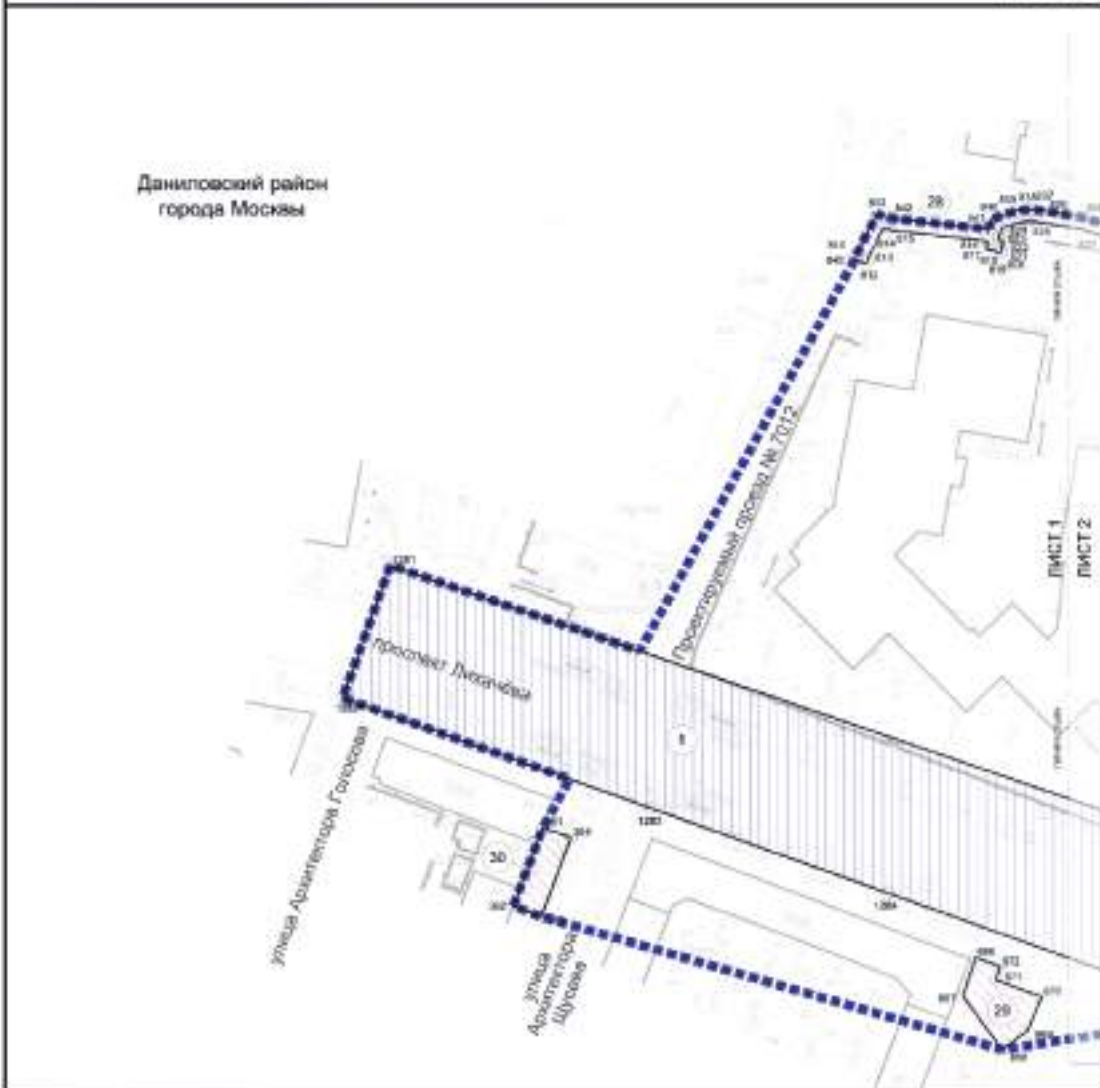
№ точки	Координаты точки (система координат, используемая для ведения Единого государственного реестра недвижимости (МСК-77))	
	X	Y
1	2	3
29	9187.789	3530.724
30	9186.307	3526.811
31	11342.801	1144.647
32	11349.604	1147.802
33	11362.683	1120.287
34	10530.955	2822.415
35	10524.186	2822.951
36	10533.962	2808.895
37	10532.599	2793.058
38	10521.878	2793.809
39	10243.037	3364.579
40	10242.299	3363.183
41	10254.987	3352.601
42	10259.029	3362.738
43	9425.316	3529.668
44	9425.616	3531.027
45	9425.983	3531.871
46	9426.854	3533.109
47	9437.919	3545.211
48	9481.911	3593.327
49	9488.207	3585.697
50	9698.522	3640.904
51	9725.912	3611.145
52	9732.275	3602.714
53	9733.731	3598.779
54	9733.832	3594.585
55	9745.915	3626.613
56	9717.091	3658.922

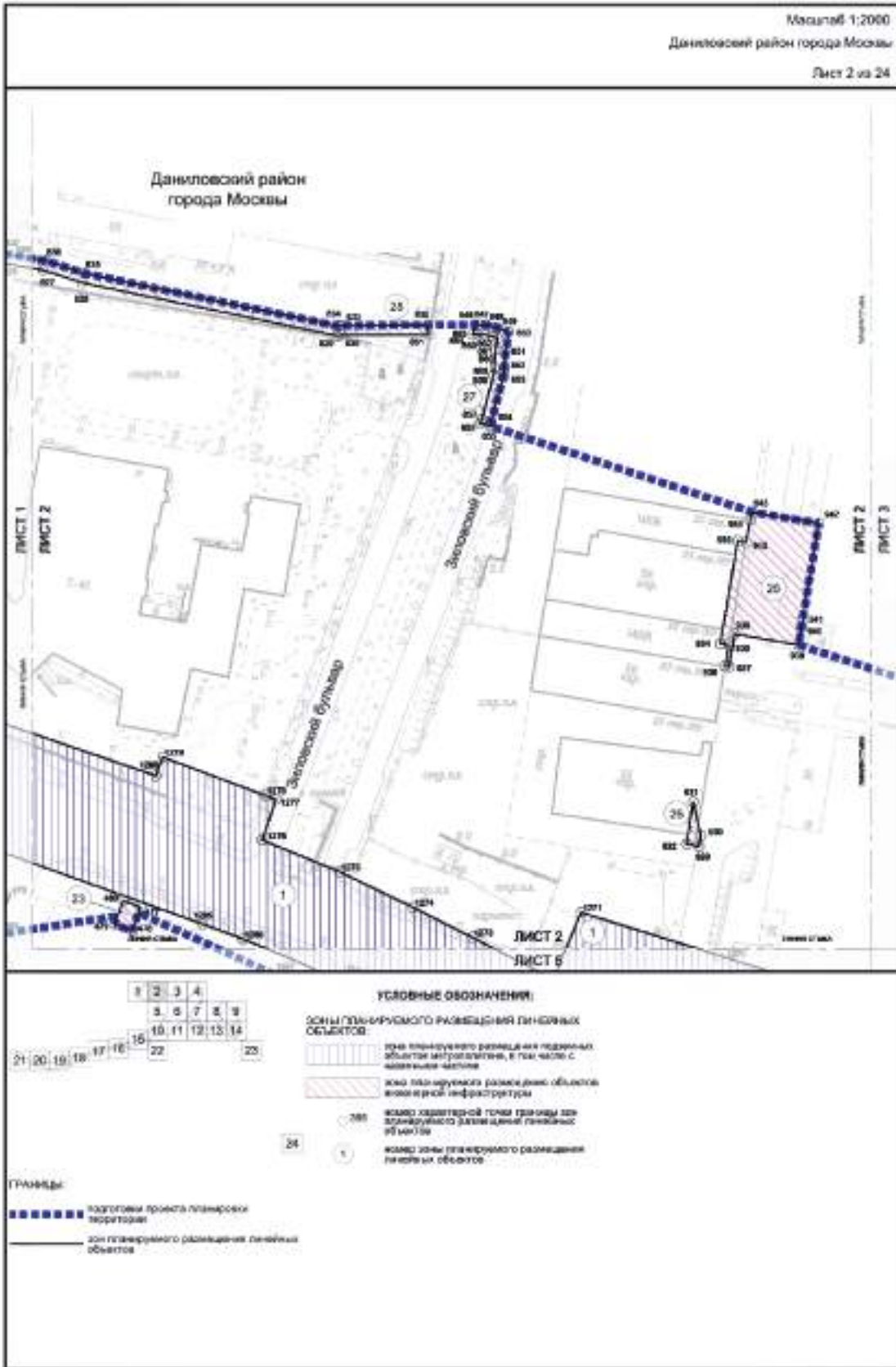
1.2. Чертеж границ зон планируемого размещения линейных объектов и границ зон планируемого размещения линейных объектов, подлежащих реконструкции в связи с изменением их местоположения

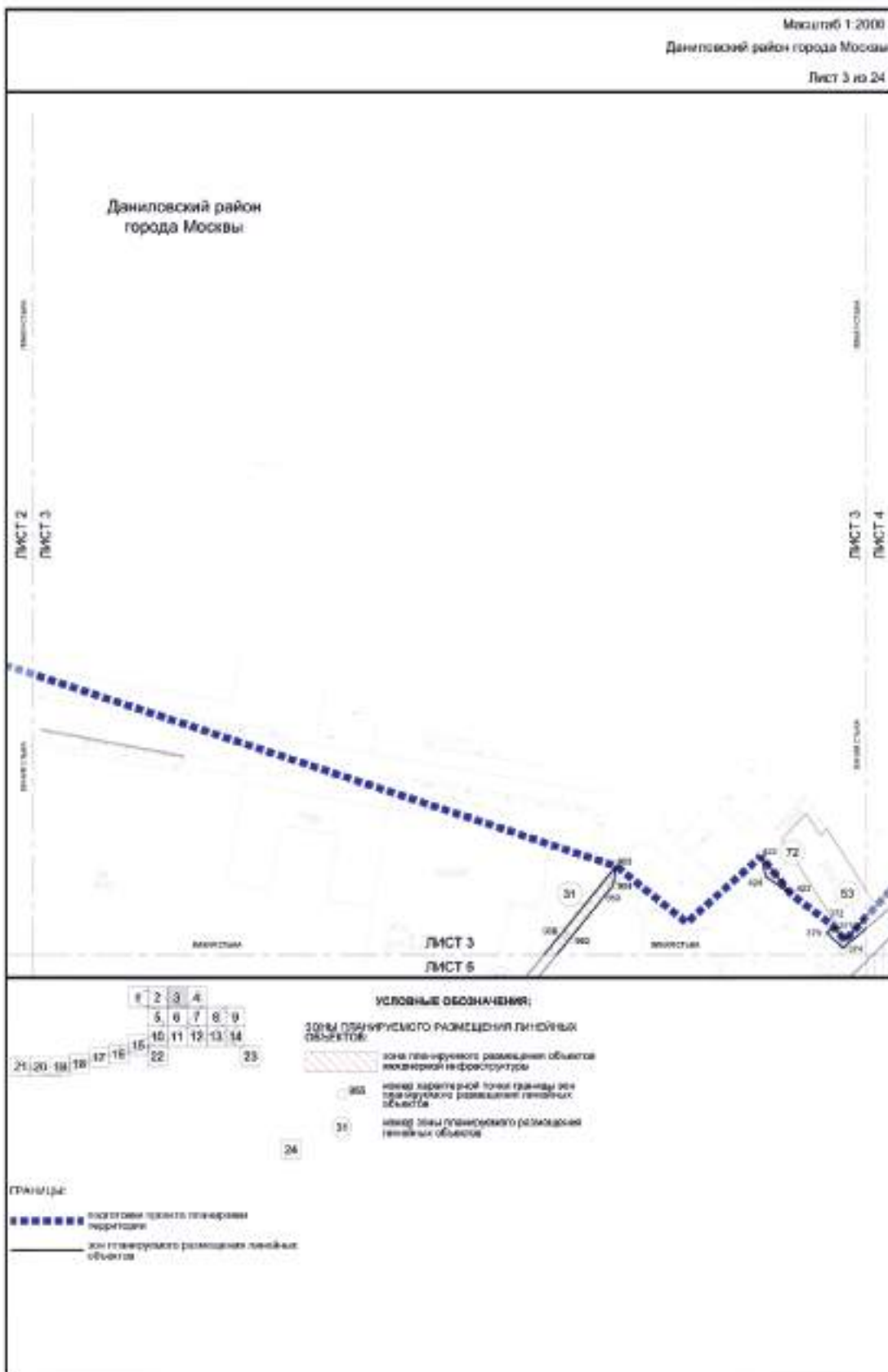
Масштаб 1:2000

Даниловский район города Москвы

Лист 1 из 24



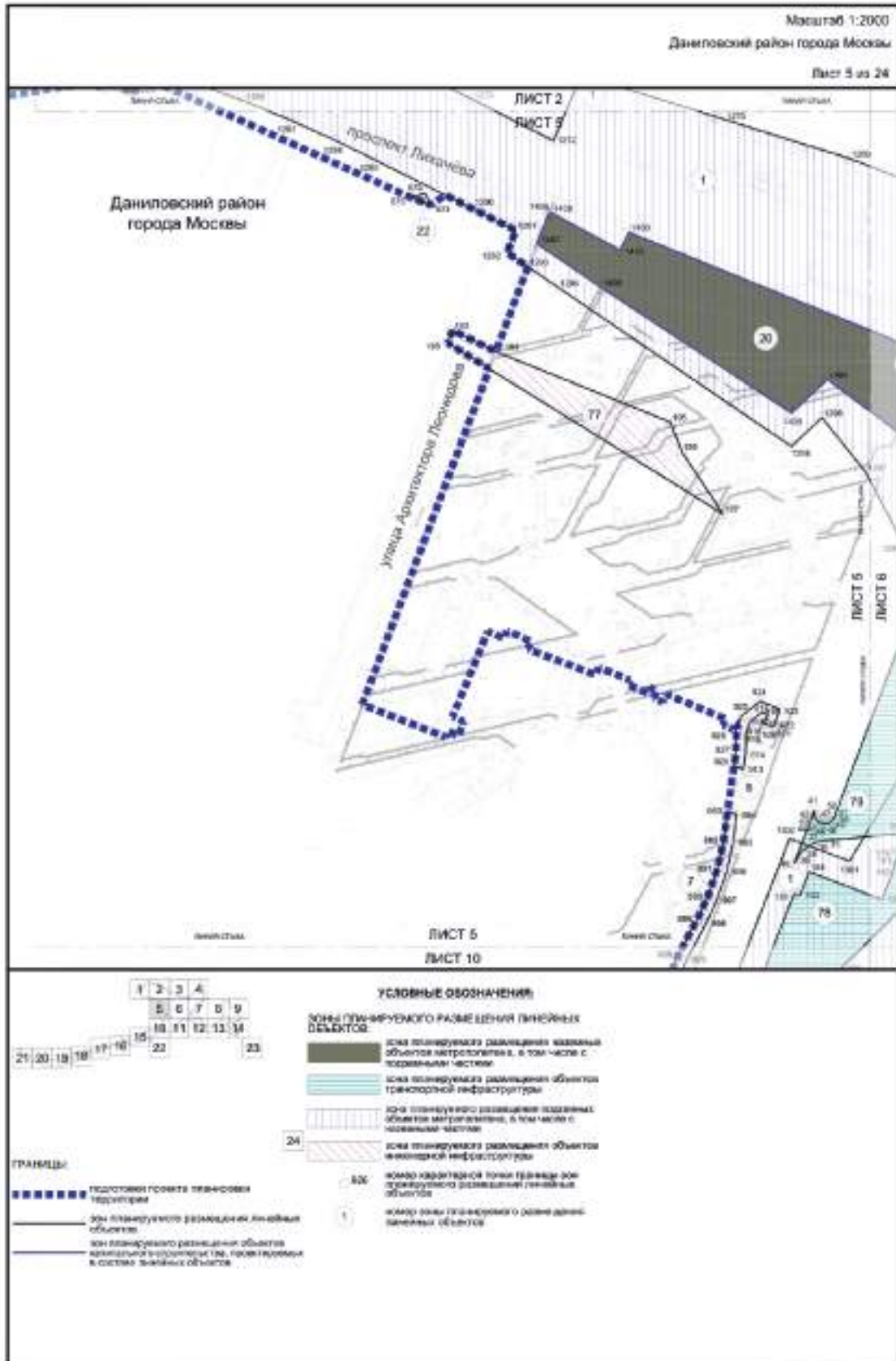


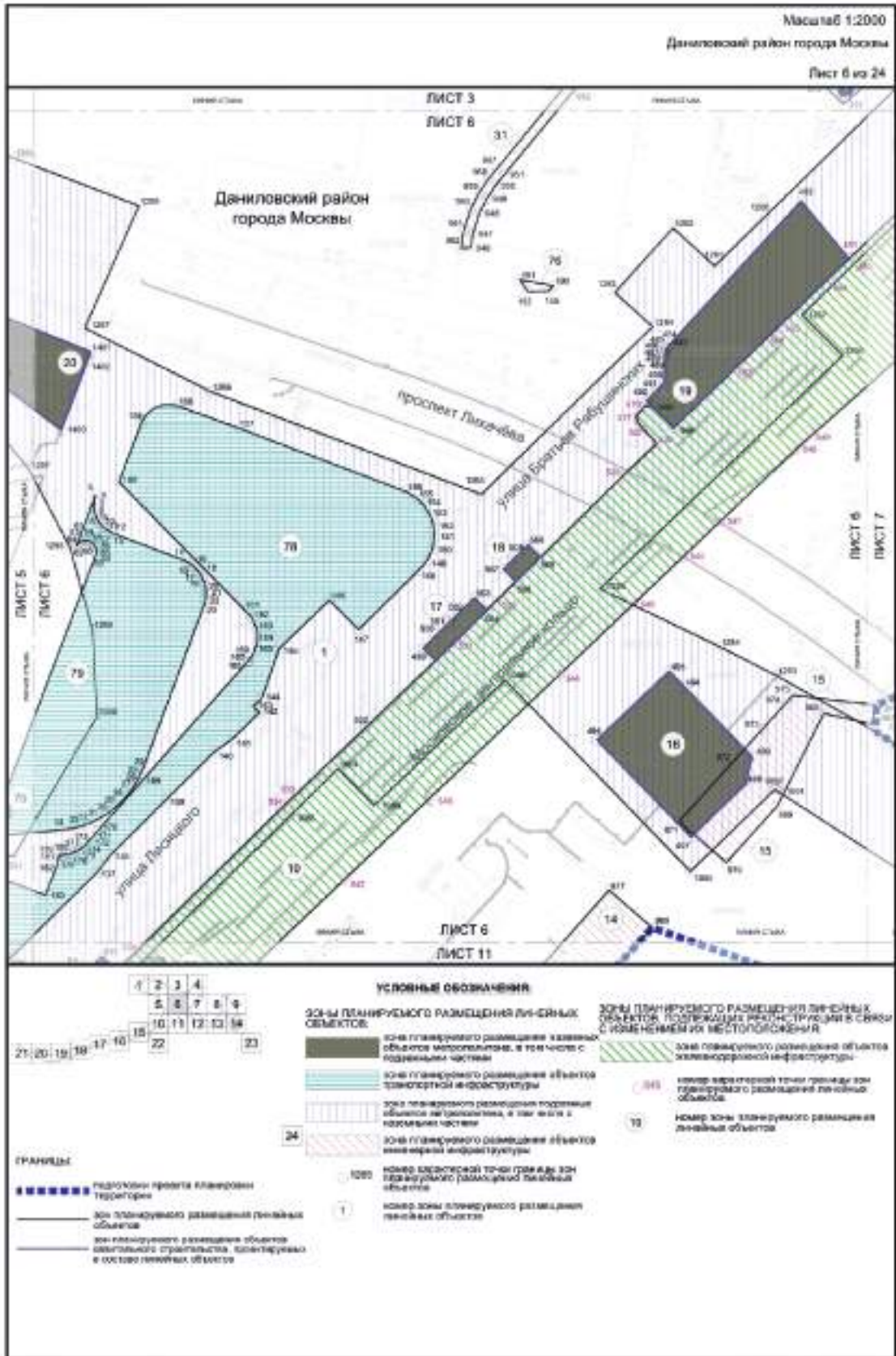


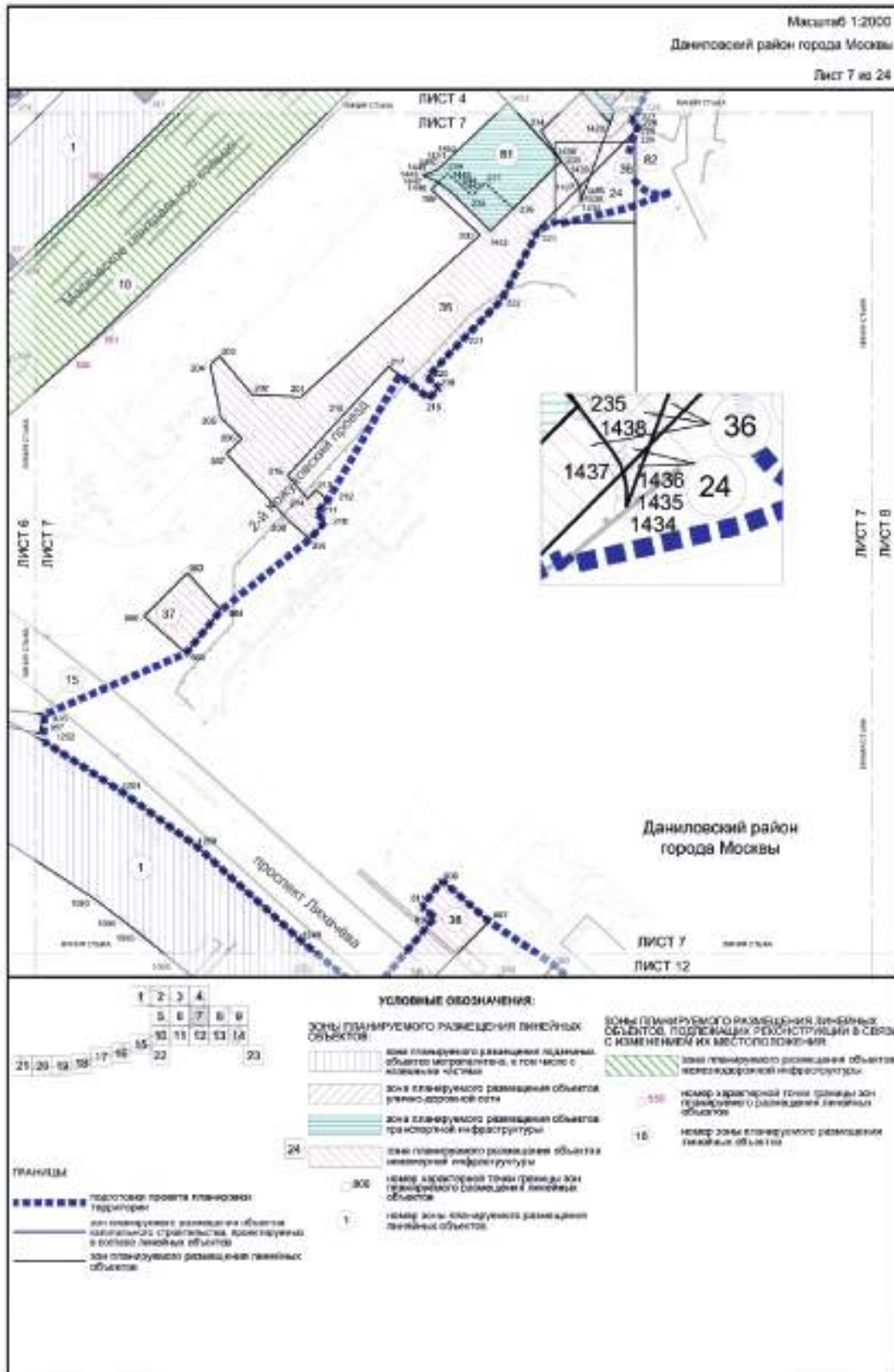


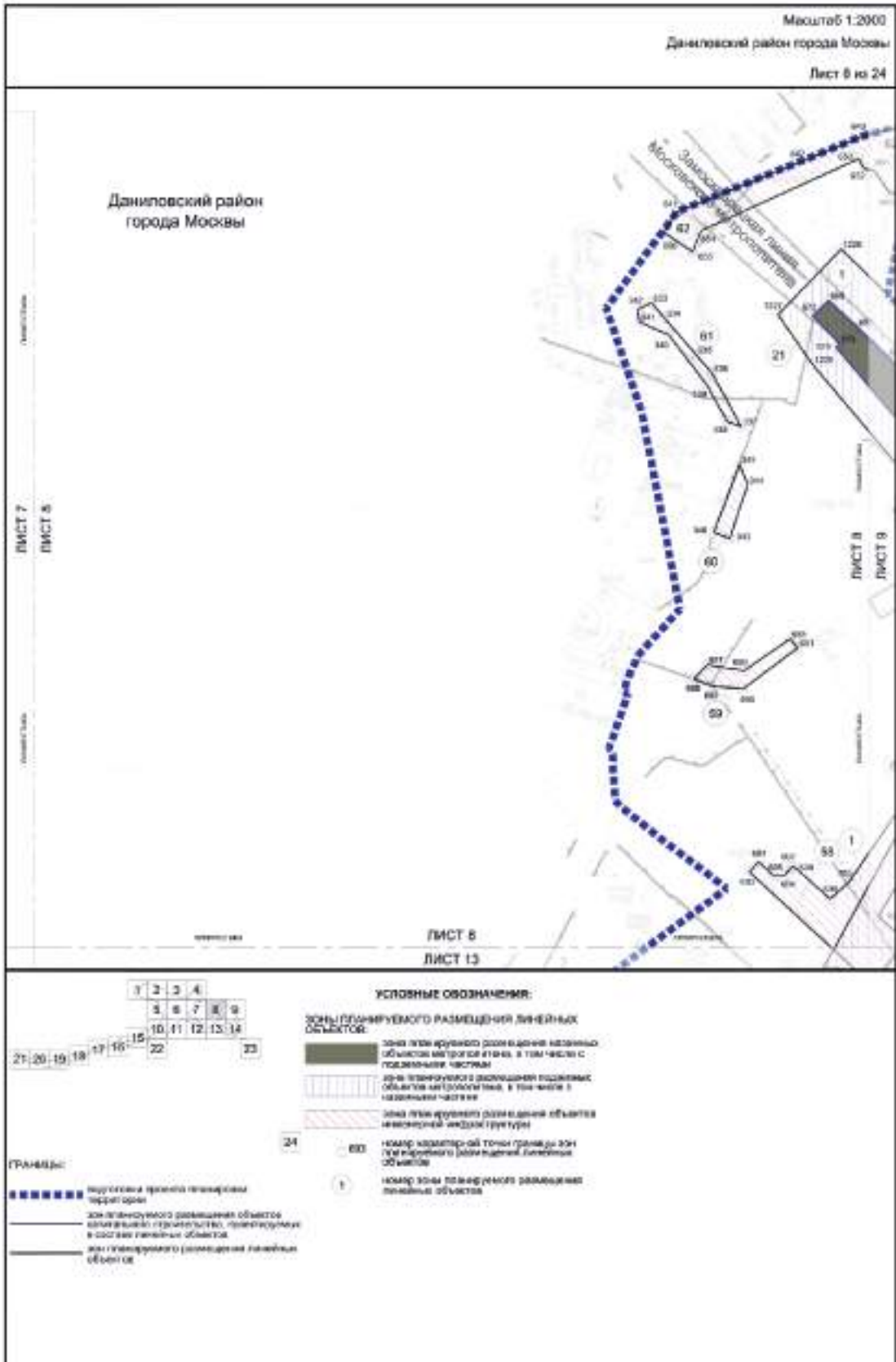
УСЛОВНЫЕ ОБОЗНАЧЕНИЯ

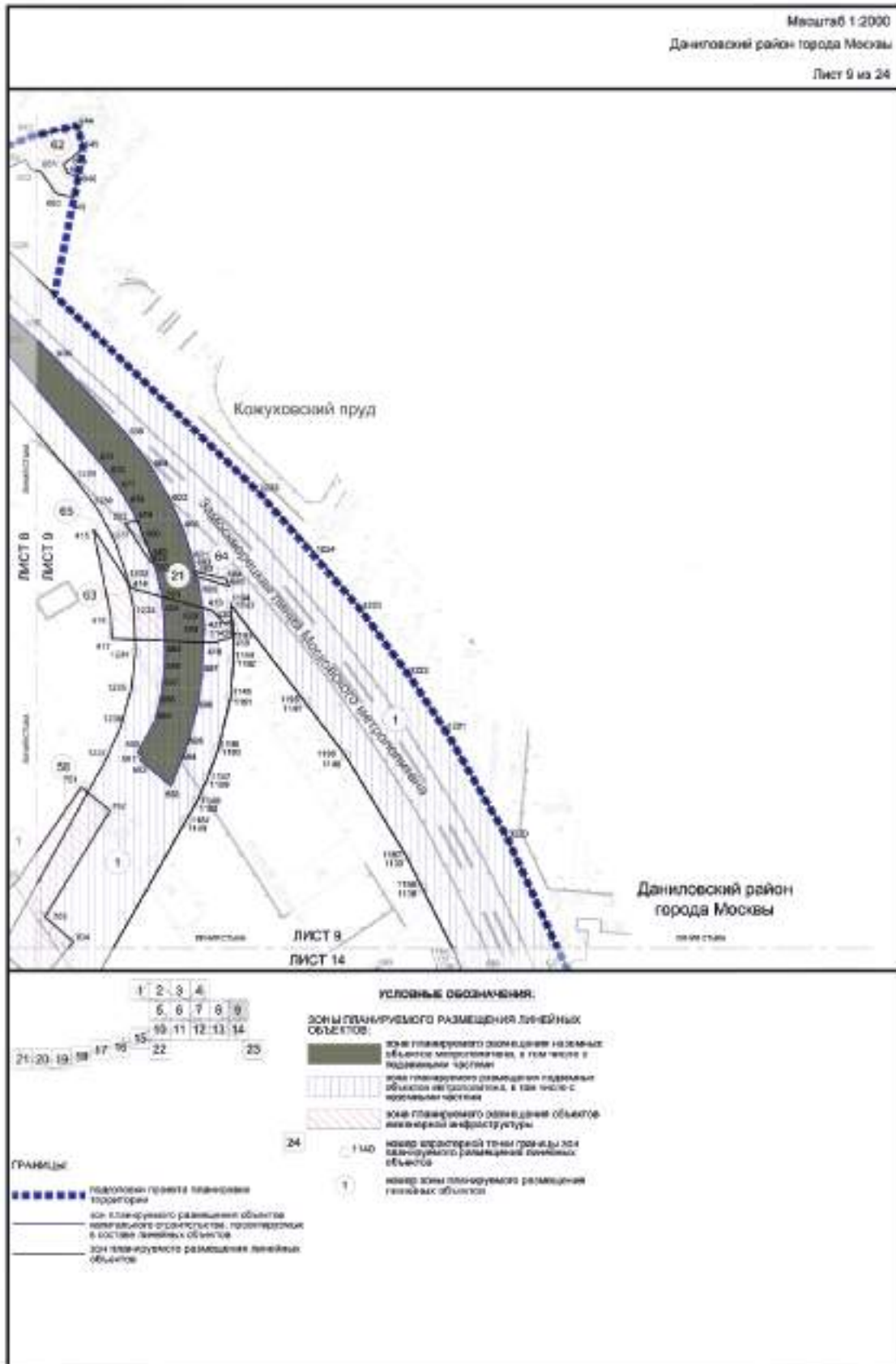
<p>ЛИСТЫ</p>	<p>ЗОНА ПЛАНИРОВОЧНОГО РАЗМЕЩЕНИЯ ЛИЧНЫХ ОБЪЕКТОВ</p> <ul style="list-style-type: none"> зона планировочного размещения наземных объектов метрополитена, в том числе с подземными частями зона планировочного размещения объектов жилищно-коммунальной сети зона планировочного размещения объектов транспортной инфраструктуры зона планировочного размещения объектов в приделах, в том числе с подземными частями зона планировочного размещения объектов инженерной инфраструктуры 	<p>ЗОНА ПЛАНИРОВОЧНОГО РАЗМЕЩЕНИЯ ПУБЛИЧНЫХ ОБЪЕКТОВ, ПОДЛЕЖАЩИХ РЕГИСТРАЦИИ В СЕРВИС ИМЕНЕ ИЛИ ИХ МЕСТОПОЛОЖЕНИЮ</p> <ul style="list-style-type: none"> зона планировочного размещения объектов инженерной инфраструктуры
<p>ГРАНИЦЫ</p> <ul style="list-style-type: none"> граница проекта планировки территории зона планировочного размещения линейных объектов зона планировочного размещения объектов инженерной инфраструктуры, расположенных в границах линейных объектов 	<ul style="list-style-type: none"> номер характерной точки границы зон планировочного размещения линейных объектов номер зоны планировочного размещения линейных объектов номер характерной точки границы зон планировочного размещения линейных объектов номер зоны планировочного размещения линейных объектов 	

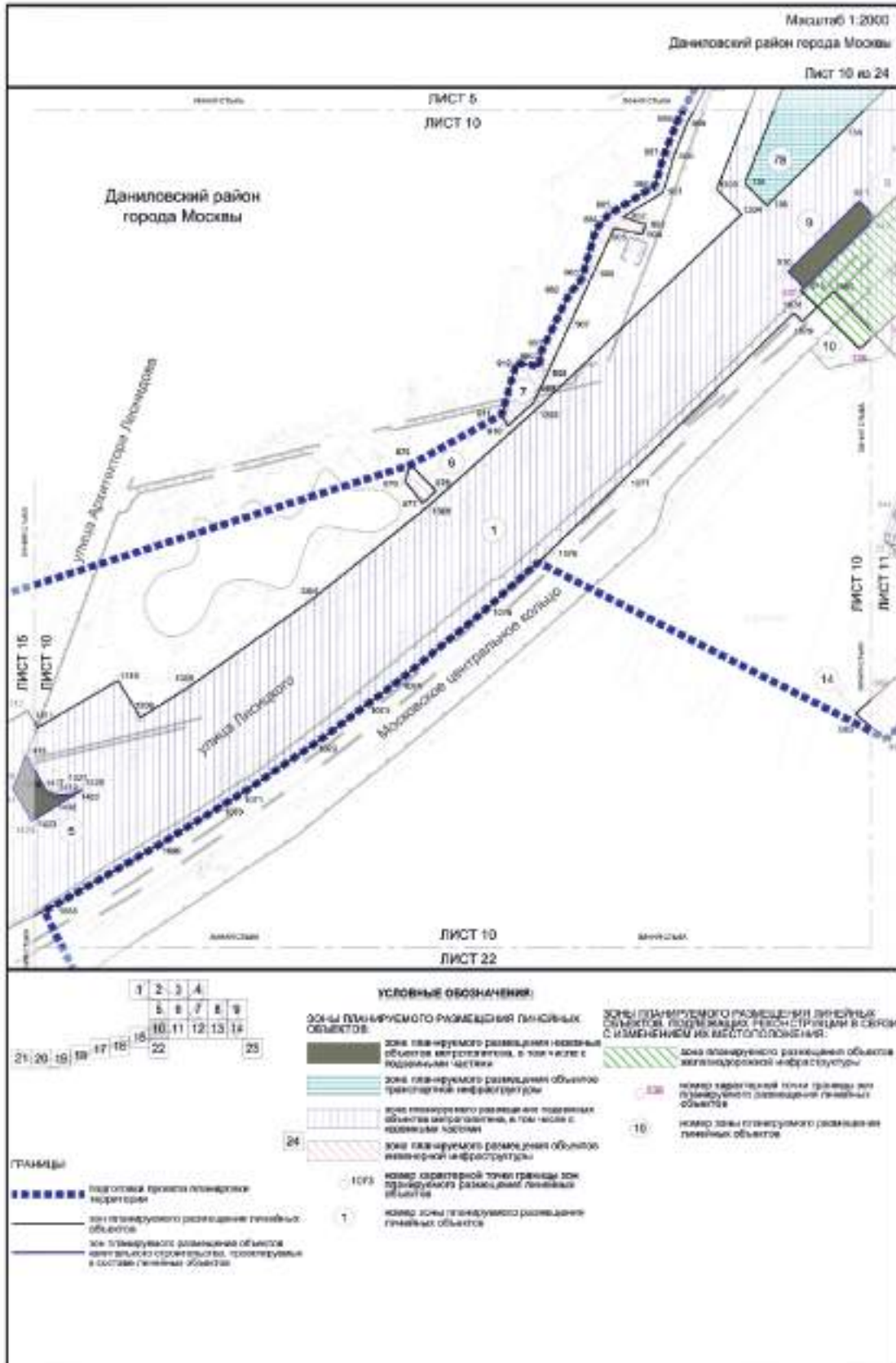


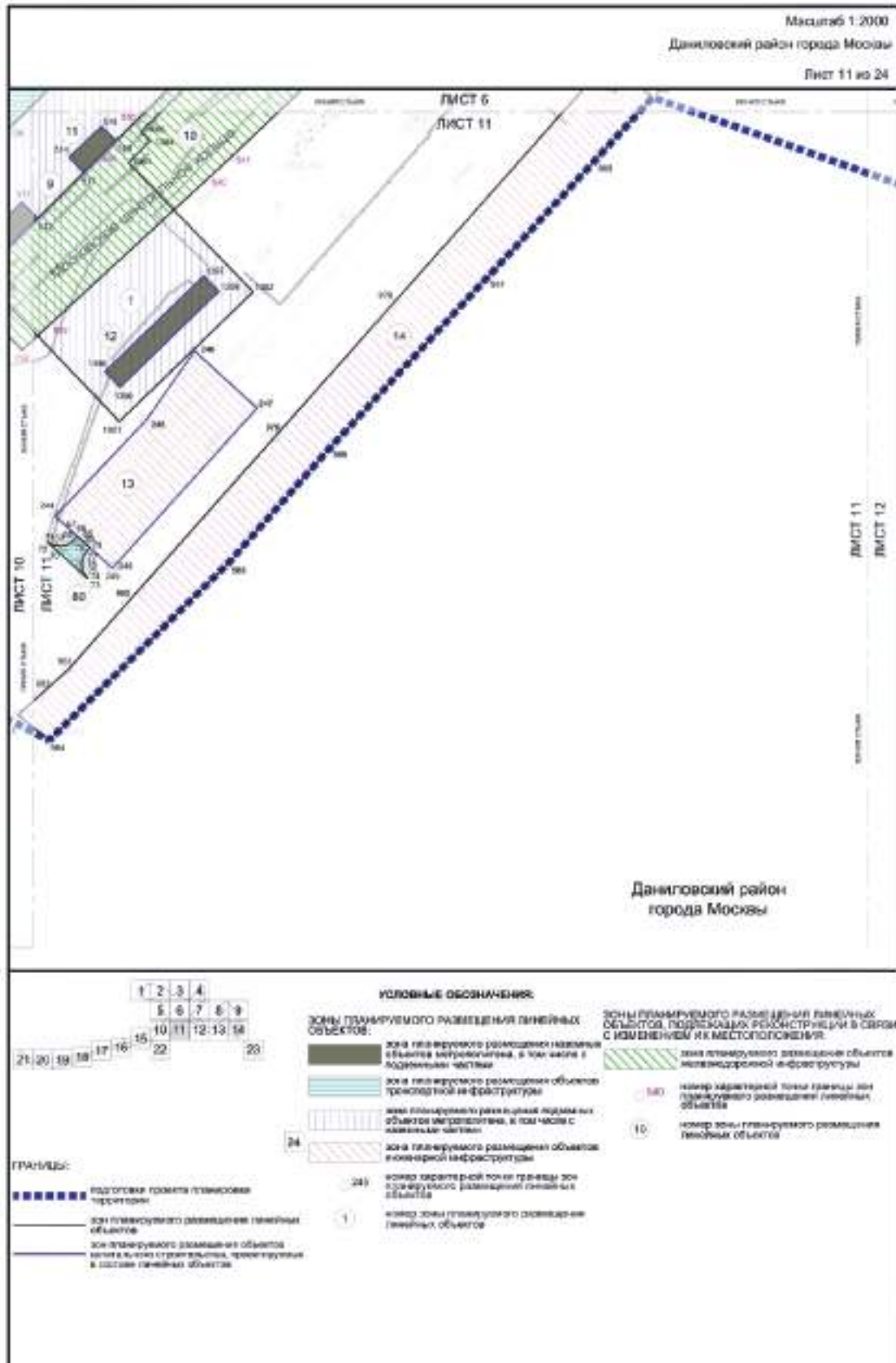


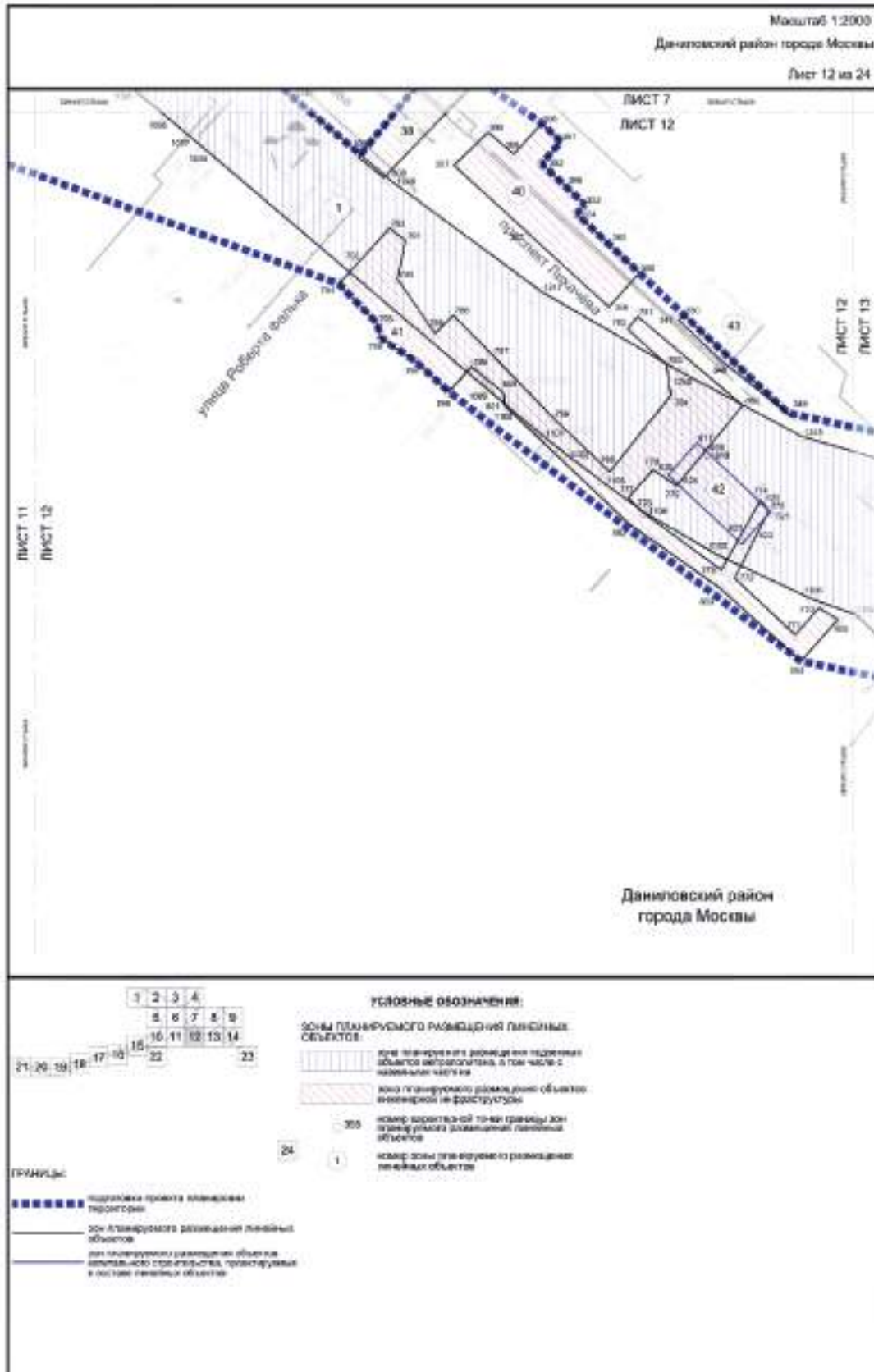


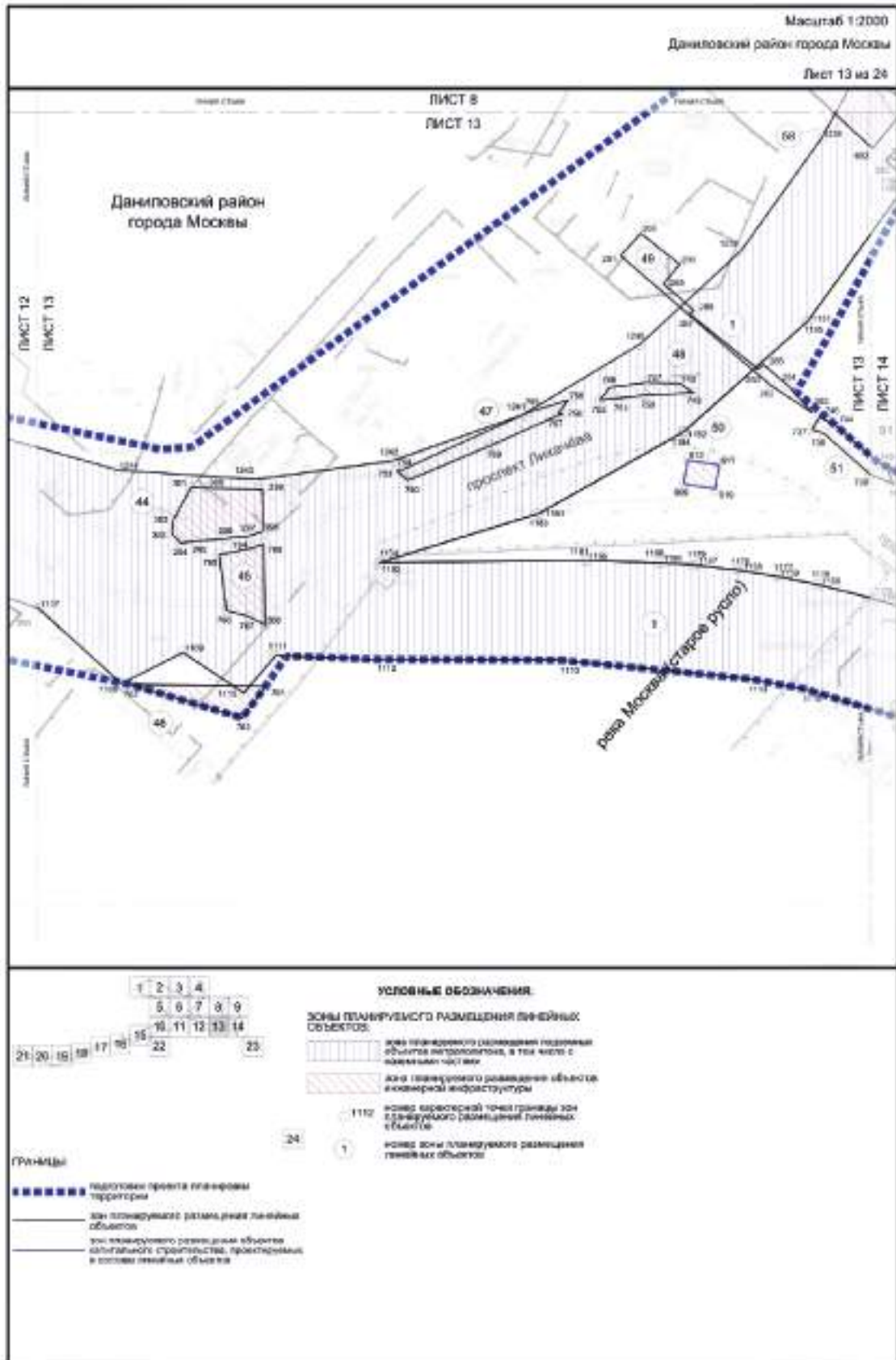


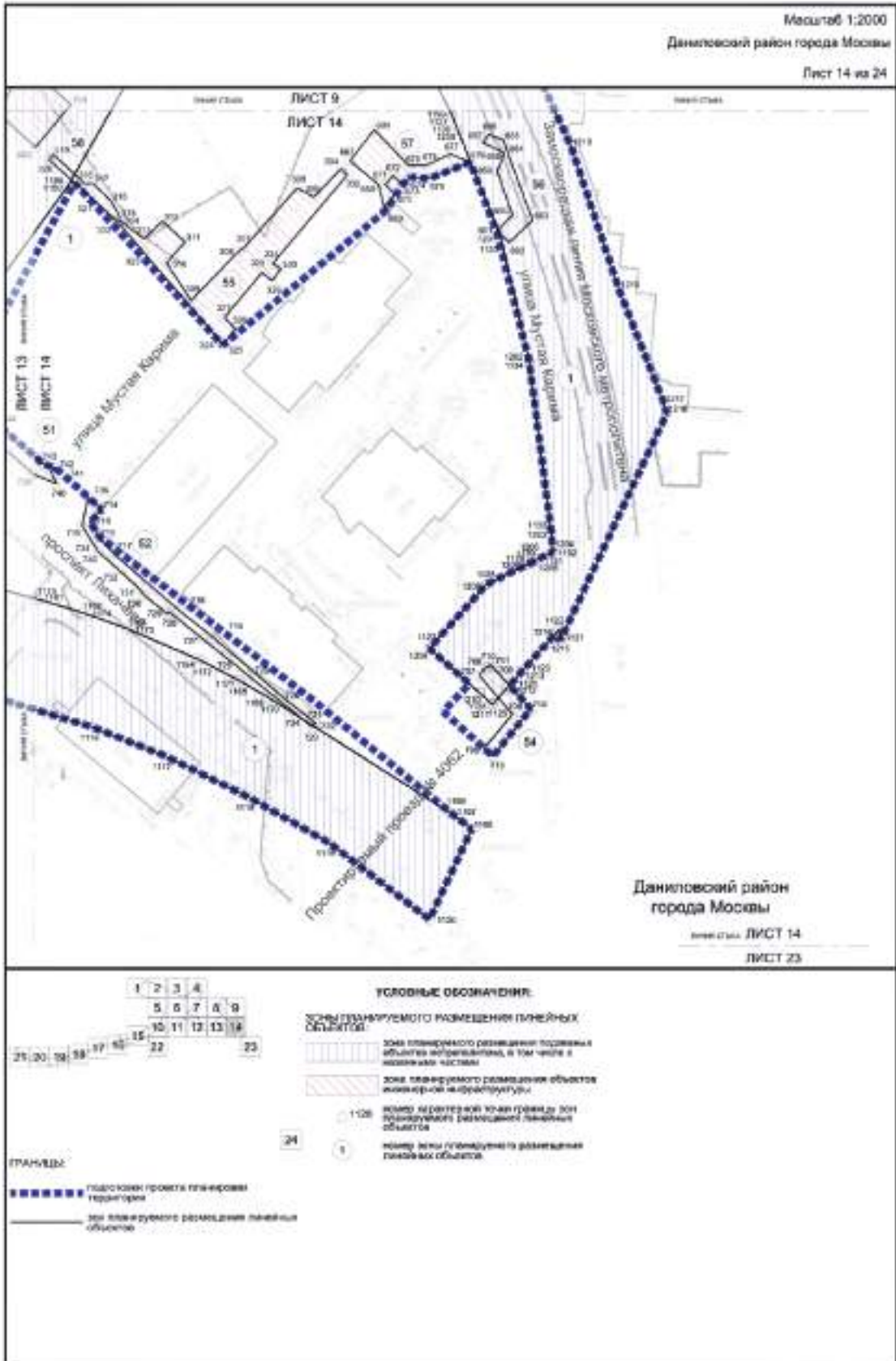


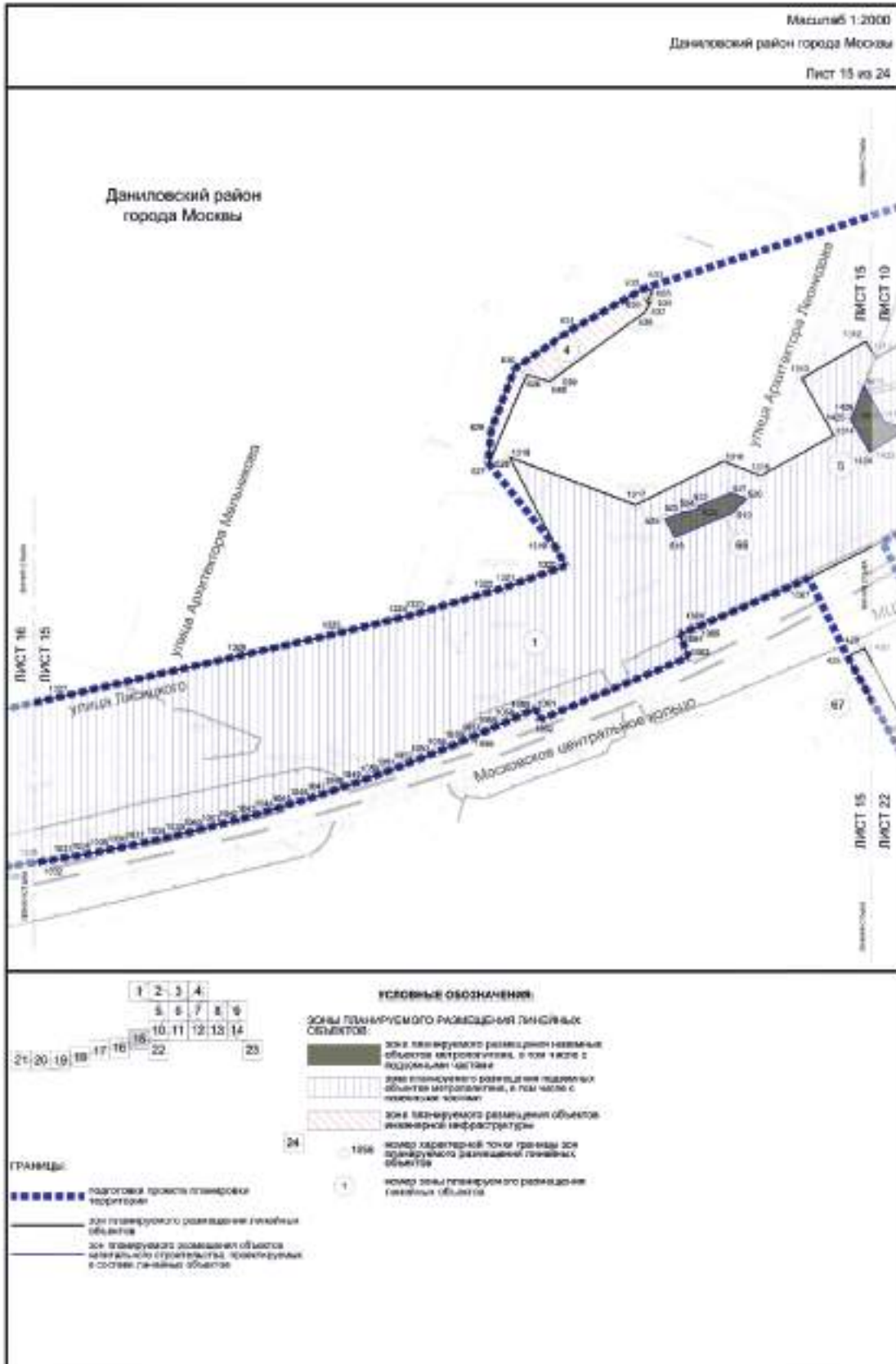


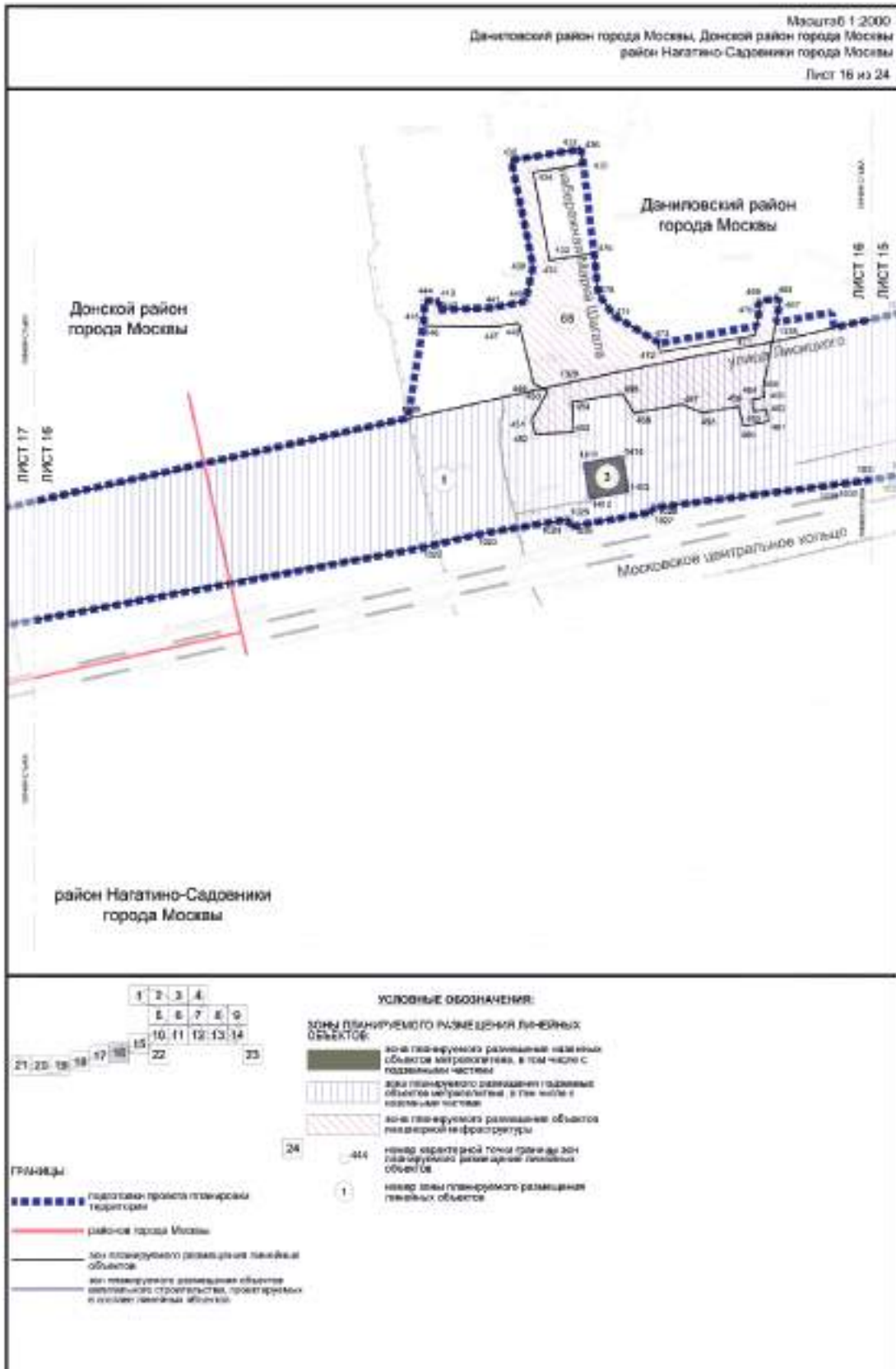


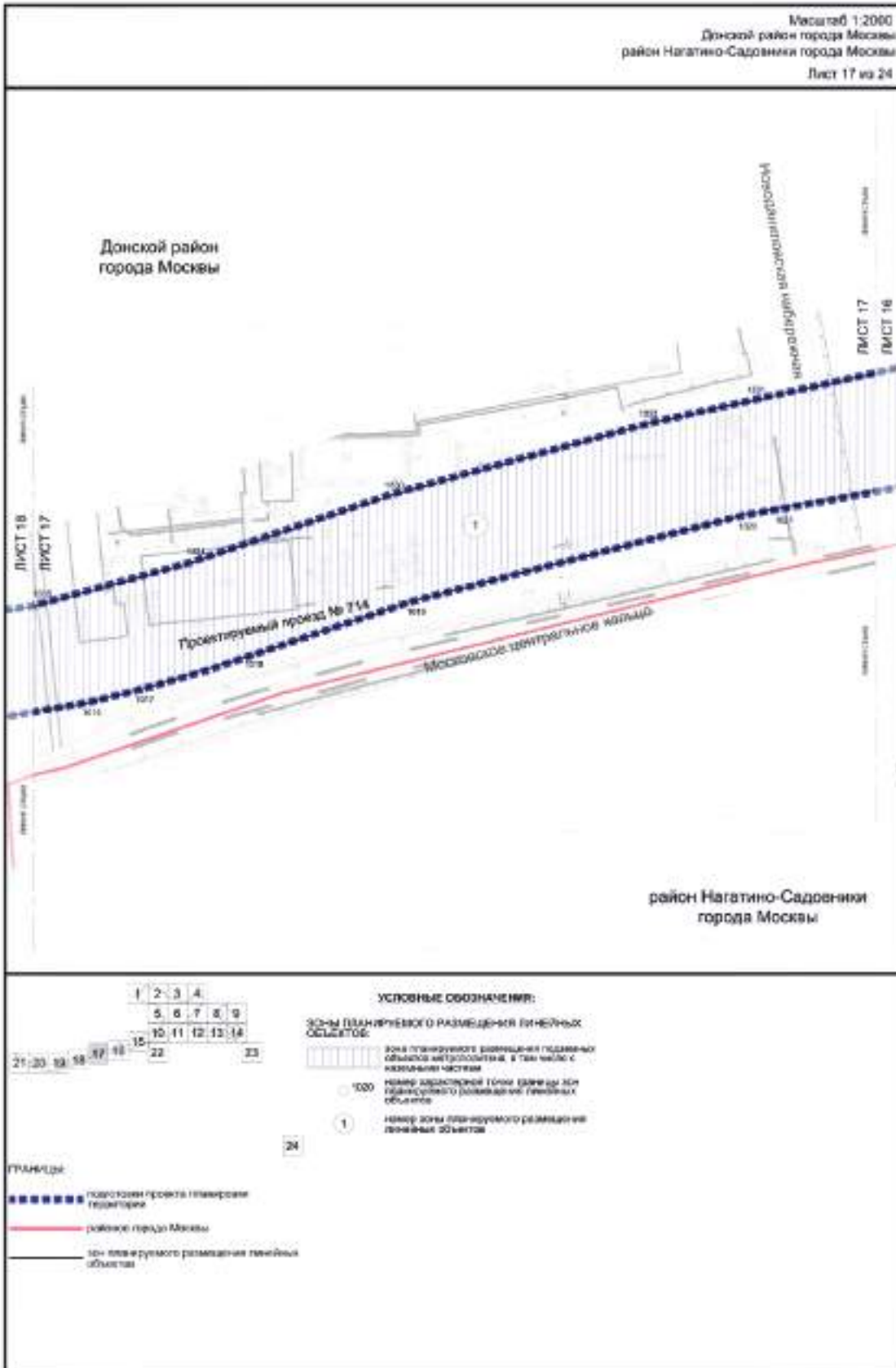


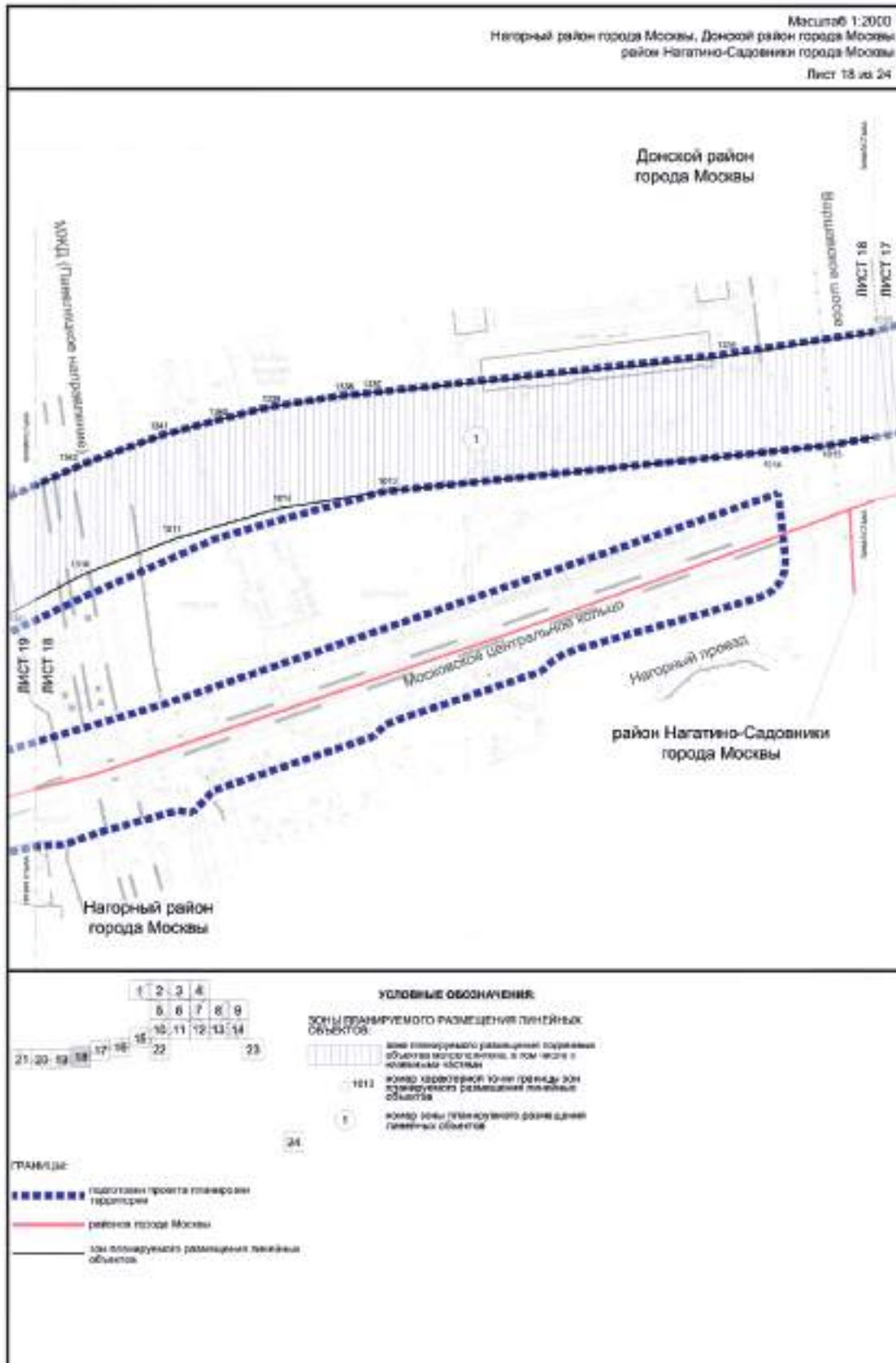


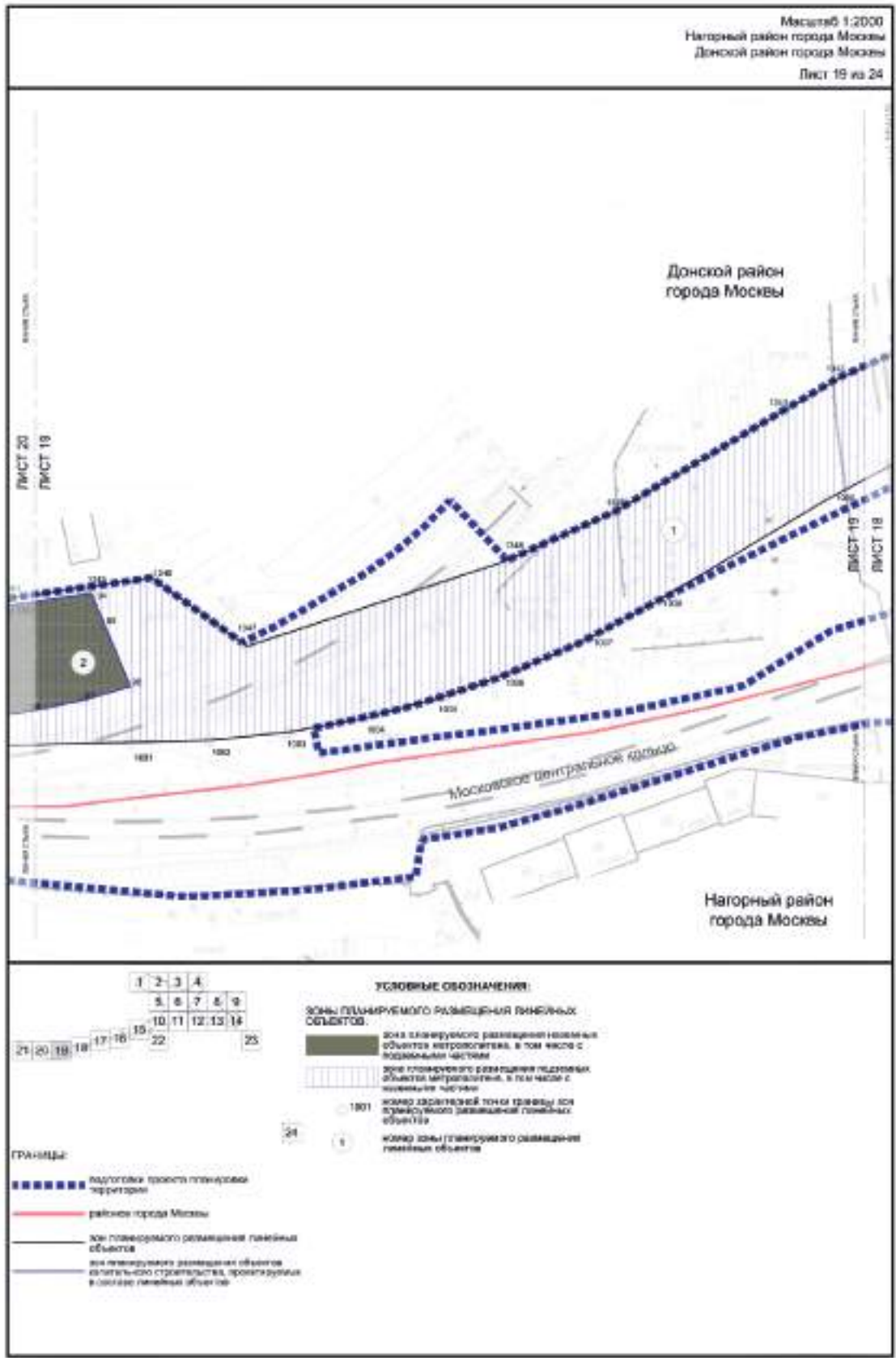


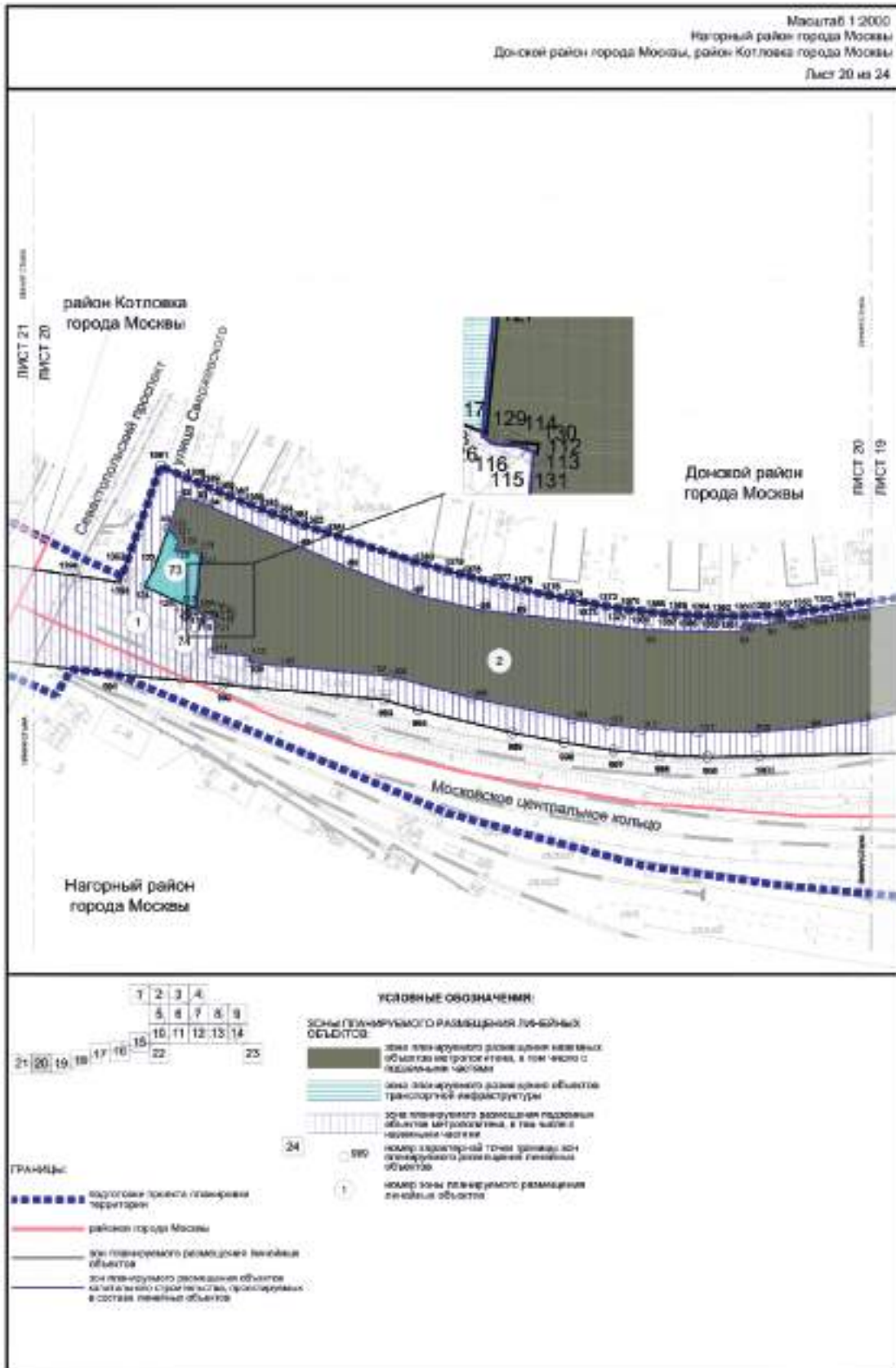


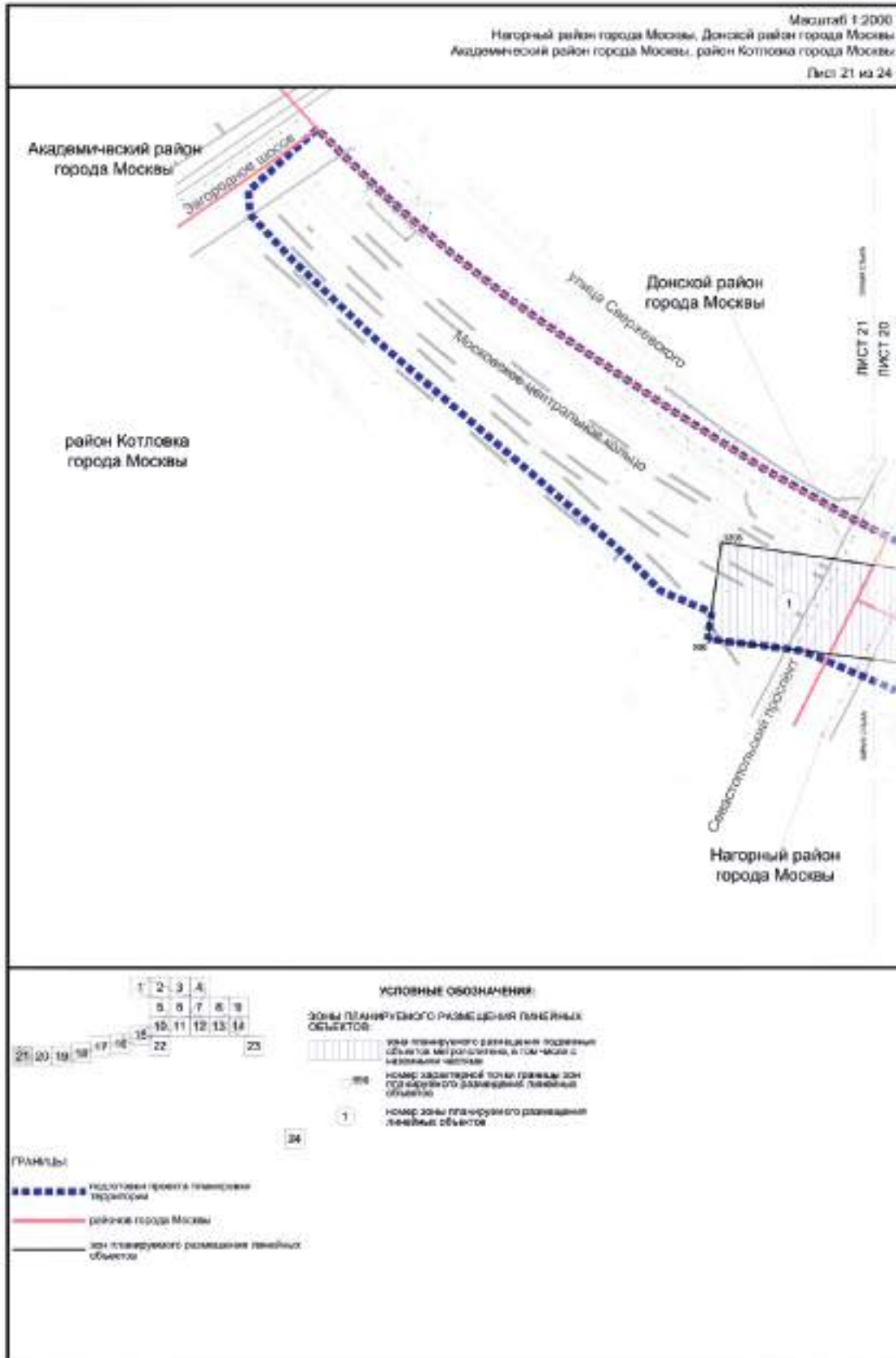


















Масштаб 1:2000.

район Нагатинский Затон города Москвы

Лист 24 из 24



УСЛОВНЫЕ ОБОЗНАЧЕНИЯ:

Зоны планируемого размещения линейных объектов

Зона планируемого размещения линейных объектов, в том числе с отдельными частями

240 номер каретной зоны для планируемого размещения линейных объектов

71 номер зоны планируемого размещения линейных объектов

24

ГРАНИЦЫ:

Границы проекта планировки территории

Границы планируемого размещения объектов инженерной инфраструктуры, проектируемых в составе линейных объектов

2. Положение о размещении линейных объектов

2.1. Наименование, основные характеристики (категория, протяженность, проектная мощность, пропускная способность, грузонапряженность, интенсивность движения) и назначение планируемых для размещения линейных объектов, а также линейных объектов, подлежащих реконструкции в связи с изменением их местоположения

Проект планировки территории линейных объектов – участок от станции «Крымская» до станции «ЗИЛ» Троицкой линии метрополитена и участок от станции «ЗИЛ» до станции «Остров Мечты» Бирюлевской линии метрополитена подготовлен в соответствии с Законом города Москвы от 5 мая 2010 г. № 17 «О Генеральном плане города Москвы» и на основании распоряжения Москомархитектуры от 2 мая 2023 г. № 829 «О подготовке проекта планировки территории линейного объекта – Троицкой линии метрополитена на участке от станции «Крымская» до станции «ЗИЛ».

Троицкая линия метрополитена на рассматриваемом участке трассируется от проектируемой станции «Крымская» преимущественно под нежилыми кварталами вдоль северной границы полосы отвода Московского центрального кольца (далее – МЦК), проходит под рекой Москвой, далее трассируется вдоль МЦК до пересечения улицы Лисицкого и проспекта Лихачёва. Линия метрополитена проектируется на территории Донского, Даниловского, Нагорного районов города Москвы, районов Котловка и Нагатинский Затон города Москвы.

В районе пересечения с Павелецким направлением Московской железной дороги (далее – МЖД) Троицкая линия метрополитена трассируется в обход железнодорожного путепровода.

Проектируемый участок Троицкой линии метрополитена включает две станции с рабочими названиями: «Крымская» и «ЗИЛ». Протяженность участка линии уточняется на последующих стадиях проектирования.

Станция «Крымская» Троицкой линии метрополитена планируется к размещению вдоль внутренней стороны МЦК, между Севастопольским проспектом и Павелецким направлением МЖД. Станция проектируется пересадочной с остановочным пунктом «Крымская» МЦК, с двумя вестибюлями и выходами к Севастопольскому проспекту, существующей и проектируемой жилой и общественной застройке, остановочным пунктам наземного городского пассажирского транспорта (далее – НГПТ). Сооружение восточного вестибюля станции предусматривается на перспективу.

Станция «ЗИЛ» Троицкой линии метрополитена планируется к размещению вдоль МЦК в районе пересечения улицы Лисицкого и проспекта Лихачёва с двумя вестибюлями, один из которых объединенный для двух станций «ЗИЛ» Троицкой и Бирюлевской линий метрополитена и остановочного пункта «ЗИЛ» МЦК, выходами к улице Лисицкого, проспекту Лихачёва, жилой и общественной застройке, остановочным пунктам НГПТ. В составе проекта планировки территории линейного объекта предусматривается строительство внеуличного пешеходного перехода под путями МЦК, совмещенного с западным вестибюлем станции «ЗИЛ» Троицкой линии метрополитена.

Проектом планировки территории предусматривается размещение оборотных тупиков за станцией «ЗИЛ» Троицкой линии метрополитена.

В целях развития транспортной инфраструктуры проектом планировки территории линейного объекта предусматриваются следующие мероприятия:

- строительство здания отдыха локомотивных бригад, совмещенного с конечной станцией;
- строительство тягово-понижительной подстанции;
- строительство здания конечной станции с отстойно-разворотной площадкой для НГПТ;
- устройство отстойно-разворотной площадки для НГПТ.

Проект планировки территории включает мероприятия по реконструкции железнодорожной инфраструктуры, в том числе расширение железнодорожной станции «ЗИЛ» МЦК, переустройство путевого хозяйства.

Также проектом планировки территории предусматривается строительство участка Бирюлевской линии метрополитена на перегоне от станции «ЗИЛ» до станции «Остров Мечты» в районе пересечения затона Новинки и соединительной ветки между существующей Замоскворецкой и проектируемой Бирюлевской линиями метрополитена.

Проектируемый участок Бирюлевской линии метрополитена включает станцию с рабочим названием «ЗИЛ». Протяженность участка линии уточняется на последующих стадиях проектирования.

Станция «ЗИЛ» Бирюлевской линии метрополитена планируется к размещению на пересечении проспекта Лихачёва с улицей Братьев Рябушинских вблизи станции «ЗИЛ» МЦК. Станция проектируется пересадочной со станцией «ЗИЛ» Троицкой линии метрополитена и станцией «ЗИЛ» МЦК, с двумя вестибюлями, в том числе одним объединенным со станциями Троицкой линии и МЦК, и выходами на обе стороны проспекта Лихачёва, к жилой и общественной застройке, остановочным пунктам НГПТ.

Также проектом планировки территории предусматривается строительство павильонов над лестничными сходами метрополитена на проспекте Андропова и Кленовом бульваре.

Проектом планировки территории предусматриваются мероприятия по обеспечению организации пешеходного движения под главными путями МЦК в существующем створе бульвара Братьев Весниных.

Строительство участков Троицкой и Бирюлевской линий метрополитена позволит:

- улучшить транспортное обслуживание объектами метрополитена населения и работающих, в том числе на развивающихся территориях ЗИЛ, предоставив пассажирам новые оптимальные пути следования при поездках по городу;
- сократить расстояние подъезда к станциям метрополитена на НГПТ;
- сократить средние затраты времени на комплексные поездки по городу;
- снизить загрузку улично-дорожной сети Донского, Даниловского, Нагорного районов города Москвы, районов Котловка и Нагатинский Затон города Москвы, в том числе за счет снижения нагрузки на маршруты наземного пассажирского и индивидуального транспорта, обеспечить нормативные условия транспортного обслуживания пассажиров;

– улучшить экологию Донского, Даниловского, Нагорного районов города Москвы, районов Котловка и Нагатинский Затон города Москвы;

– на перспективу сформировать новую диаметральную линию метрополитена.

В целях развития инженерной инфраструктуры проектом планировки территории предусматриваются следующие мероприятия:

- перекладка канализационных сетей $D=200$ мм;
- перекладка канализационных сетей $D=500$ мм;
- перекладка канализационных сетей $D=900$ мм;
- прокладка канализационных сетей $2D=100$ мм;
- перекладка канализационных сетей $2D=900$ мм;
- строительство канализационной насосной станции;
- перекладка и прокладка сетей наружного освещения;

- перекладка кабельных линий электроснабжения 0,4–20 кВ;

- строительство трансформаторной подстанции;
- строительство 5 распределительных подстанций;
- прокладка дождевой канализации $D=400$ мм;
- прокладка дождевой канализации $D=500$ мм;
- перекладка дождевой канализации $D=600$ мм;
- перекладка 1–12-отверстной телефонной канализации, а также бронированных кабелей связи;
- перекладка водопровода $2D=200$ мм;
- перекладка теплосети $2D=600$ мм;
- перекладка теплосети $2D=800$ мм;
- перекладка газопровода среднего давления $D=160$ мм;
- перекладка газопровода среднего давления $D=800$ мм.

Мероприятия по инженерному обеспечению территории (в том числе по перекладке, переустройству

и реконструкции существующих сетей с сохранением обеспечения потребителей) и параметры инженерных коммуникаций уточняются на последующих стадиях проектирования в соответствии с техническими условиями эксплуатирующих организаций.

Проектом планировки территории предусмотрены мероприятия по обеспечению сохранности и эксплуатационной надежности существующих инженерных коммуникаций, которые попадают в зону проведения работ и не подлежат переустройству. Мероприятия по сохранению и реконструкции существующих инженерных коммуникаций с разработкой специальных мероприятий определяются на следующих стадиях проектирования.

Общий объем работ по перекладке, переустройству инженерных коммуникаций уточняется на последующих стадиях проектирования.

На дальнейших стадиях проектирования при невозможности выполнения нормативных требований актуального перечня национальных стандартов и сводов правил требуется разработка специальных технических условий.

Проектом планировки территории предусмотрено благоустройство территории после завершения строительно-монтажных работ с восстановлением почвенно-растительного слоя.

Предложения по планируемому изъятию в установленном законом порядке земельных участков, расположенных в границах зон планируемого размещения линейных объектов, а также установлению сервитута для обеспечения строительства и эксплуатации линейных объектов представлены в проекте межевания территории.

Основные планировочные характеристики проекта планировки территории линейных объектов

№ п/п	Перечень основных планировочных характеристик	Содержание планировочных характеристик
1	2	3
1	Основание подготовки проекта планировки территории	1. Закон города Москвы от 5 мая 2010 г. № 17 «О Генеральном плане города Москвы». 2. Распоряжение Москомархитектуры от 2 мая 2023 г. № 829 «О подготовке проекта планировки территории линейного объекта – Троицкой линии метрополитена на участке от станции «Крымская» до станции «ЗИЛ»
2	Перечень проектов планировки территории, выполненных на прилегающую территорию	1. Постановление Правительства Москвы от 30 июня 2015 г. № 372-ПП «Об утверждении проекта планировки территории Нагатинской поймы». 2. Постановление Правительства Москвы от 23 ноября 2015 г. № 767-ПП «Об утверждении проекта планировки территории транспортно-пересадочного узла «Севастопольский проспект». 3. Постановление Правительства Москвы от 14 апреля 2017 г. № 200-ПП «Об утверждении проекта планировки территории, ограниченной полосой отвода Малого кольца Московской железной дороги, рекой Москвой, Третьим транспортным кольцом». 4. Постановление Правительства Москвы от 14 апреля 2017 г. № 201-ПП «Об утверждении проекта планировки территории, ограниченной полосой отвода Малого кольца Московской железной дороги, рекой Москвой, 2-м Кожуховским проездом и технической зоной метрополитена». 5. Постановление Правительства Москвы от 14 апреля 2017 г. № 202-ПП «Об утверждении проекта планировки территории Западной части Нагатинской поймы».

№ п/п	Перечень основных планировочных характеристик	Содержание планировочных характеристик
1	2	3
		<p>6. Постановление Правительства Москвы от 22 августа 2017 г. № 571-ПП «Об утверждении проекта планировки территории линейных объектов – участок кабельно-воздушной линии 110 кВ Кожухово-Южная от переходного пункта № 37 до переходного пункта № 35, участок кабельно-воздушной линии 110 кВ Кожухово-Чертаново с отпайкой кабельных участков от электроподстанции «Кожухово» до переходного пункта № 41 и от переходного пункта № 35 до переходного пункта № 36».</p> <p>7. Постановление Правительства Москвы от 8 ноября 2017 г. № 841-ПП «Об утверждении проекта планировки части территории производственной зоны № 2 «Варшавское шоссе».</p> <p>8. Постановление Правительства Москвы от 6 марта 2018 г. № 149-ПП «Об утверждении проекта планировки территории линейного объекта участка улично-дорожной сети – участка проектируемого проезда № 7020 от проектируемого проезда № 7012 до Третьего транспортного кольца».</p> <p>9. Постановление Правительства Москвы от 20 марта 2018 г. № 213-ПП «Об утверждении проекта планировки территории, ограниченной Москвой-рекой, территориями бизнес-центра «Нагатино i-land» и парка развлечений «Остров Мечты», улицей Трофимова, включая территорию транспортно-пересадочного узла «Технопарк».</p> <p>10. Постановление Правительства Москвы от 28 июня 2018 г. № 633-ПП «Об утверждении проекта планировки территории линейного объекта – участок проектируемой линии метрополитена Третий пересадочный контур от станции «Каширская» до проектируемой станции «Текстильщики».</p> <p>11. Постановление Правительства Москвы от 24 июля 2018 г. № 775-ПП «Об утверждении проекта планировки территории линейного объекта – Юго-Западный дюкер в интервале ВКД41 – НКД42».</p> <p>12. Постановление Правительства Москвы от 17 сентября 2019 г. № 1223-ПП «Об утверждении проекта планировки территории, ограниченной Чонгарским бульваром, Варшавским шоссе, полосой отвода Павелецкого направления Московской железной дороги, Каширским проездом, включая территорию транспортно-пересадочного узла «Варшавская».</p> <p>13. Постановление Правительства Москвы от 12 декабря 2019 г. № 1689-ПП «Об утверждении проекта планировки территории транспортно-пересадочного узла «Автозаводская»</p> <p>14. Постановление Правительства Москвы от 14 января 2020 г. № 5-ПП «Об утверждении проекта планировки территории линейного объекта – участок проектируемой линии метрополитена от проектируемой станции «Улица Новаторов» до проектируемой станции «Севастопольский проспект».</p> <p>15. Постановление правительства Москвы от 14 января 2020 г. № 12-ПП «Об утверждении проекта планировки территории транспортно-пересадочного узла «Кленовый бульвар».</p> <p>16. Постановление Правительства Москвы от 20 июля 2020 г. № 1029-ПП «Об утверждении проекта планировки территории квартала 63Б Донского района города Москвы».</p> <p>17. Постановление Правительства Москвы от 27 октября 2020 г. № 1815-ПП «Об утверждении проекта планировки территории линейного объекта участка улично-дорожной сети – участок набережной реки Москвы от набережной Марка Шагала до Симоновской набережной».</p> <p>18. Постановление Правительства Москвы от 3 августа 2021 г. № 1157-ПП «Об утверждении проекта планировки территории линейного объекта – новая линия метрополитена через районы Бирюлево Западное и Бирюлево Восточное на территорию Новой Москвы. Участок от станции «ЗИЛ» до станции «Кленовый бульвар».</p> <p>19. Постановление Правительства Москвы от 7 сентября 2021 г. № 1381-ПП «Об утверждении проекта планировки территории линейного объекта – Коммунарской линии метрополитена от станции «Севастопольский проспект» до станции «ЗИЛ».</p>

№ п/п	Перечень основных планировочных характеристик	Содержание планировочных характеристик	
1	2	3	
		20. Постановление Правительства Москвы от 19 ноября 2021 г. № 1809-ПП «Об утверждении проекта планировки территории вдоль акватории реки Москвы от набережной Марка Шагала до Южного речного вокзала». 21. Постановление Правительства Москвы от 9 января 2023 г. № 10-ПП «Об утверждении проекта планировки территории линейного объекта 20. Постановление Правительства Москвы от 19 ноября 2021 г. № 1809-ПП «Об утверждении проекта планировки территории вдоль акватории реки Москвы от набережной Марка Шагала до Южного речного вокзала». реконструкция газопровода среднего давления на участке от 2-го Кожуховского проезда до улицы Петра Кончаловского»	
3	Категория линейных объектов	Участки линий метрополитена	
4	Вид работ	Строительство, реконструкция	
5	Краткое описание транспортно-планировочного решения	Строительство участка Троицкой линии метрополитена от станции «Крымская» до станции «ЗИЛ», строительство участка Бирюлевской линии метрополитена от станции «ЗИЛ» до станции «Остров Мечты». Строительство станций с рабочими названиями «Крымская» и «ЗИЛ» Троицкой линии метрополитена. Строительство станции с рабочим названием «ЗИЛ» Бирюлевской линии метрополитена	
6	Планировочные показатели линейных объектов		
6.1	Участок Троицкой линии метрополитена	Строительство	
6.1.1	Протяженность	3000 м (подлежит уточнению на последующих стадиях проектирования)	
6.1.2	Количество вестибюлей	4 вестибюля	
6.1.2.1	Станция «Крымская»	2 вестибюля	
6.1.2.2	Станция «ЗИЛ»	2 вестибюля	
6.1.3	Загрузка проектируемых станций Троицкой линии на расчетный срок	«Крымская»	«ЗИЛ»
6.1.3.1	Сутки (тысяч человек)	155,0	318,0
6.1.3.2	Утренний час пик (тысяч человек), всего, в том числе: вход/выход/пересадка	15,5 5,0/4,5/6,0	31,8 2,0/3,8/26,0
6.2	Участок Бирюлевской линии метрополитена	Строительство	
6.2.1	Протяженность	2000 м (подлежит уточнению на последующих стадиях проектирования)	
6.2.2	Количество вестибюлей станции «ЗИЛ»	2 вестибюля	
6.2.3	Загрузка проектируемой станции на расчетный срок	«ЗИЛ»	
6.2.3.1	Сутки (тысяч человек)	400,0	
6.2.3.2	Утренний час пик (тысяч человек), всего, в том числе: вход/выход/пересадка	40,0 2,5/7,5/30,0	

№ п/п	Перечень основных планировочных характеристик	Содержание планировочных характеристик
1	2	3
7	Участок МЦК от станции «Верхние Котлы» до станции «Автозаводская»	Реконструкция
8	Здание конечной станции с отстойно-разворотной площадкой НГПТ	Строительство
8.1	Площадь отстойно-разворотной площадки	1389,1 кв.м
8.2	Конечная станция	1000 кв.м
9	Организация движения транспорта и пешеходов	Проектом предусмотрены средства организации движения транспорта и пешеходов, в том числе для маломобильных групп населения в соответствии с СП 42.13330.2016 «Градостроительство. Планировка и застройка городских и сельских поселений», в том числе для маломобильных групп населения в соответствии с СП 59.13330.2020 «Свод правил. Доступность зданий и сооружений для маломобильных групп населения. СНиП 35-01-2001»
9.1	Корректировка маршрутной сети НГПТ	Предусматривается
10	Мероприятия по благоустройству и озеленению территории	Предусматриваются

2.2. Перечень субъектов Российской Федерации, перечень муниципальных районов, городских округов в составе субъектов Российской Федерации, перечень поселений, населенных пунктов, внутригородских территорий городов федерального значения, на территориях которых устанавливаются зоны планируемого размещения линейных объектов

Зоны планируемого размещения линейных объектов расположены в Донском, Даниловском, Нагорном районах города Москвы, районах Котловка и Нагатинский Затон города Москвы.

2.3. Перечень координат характерных точек границ зон планируемого размещения линейных объектов и границ зон планируемого размещения линейных объектов, подлежащих реконструкции в связи с изменением их местоположения

Перечень координат характерных точек границ зон планируемого размещения линейных объектов и границ зон планируемого размещения линейных объектов, подлежащих реконструкции в связи с изменением их местоположения, составляет государственную тайну, – не приводится.

2.4. Предельные параметры разрешенного строительства, реконструкции объектов капитального строительства, входящих в состав линейных объектов, в границах зон их планируемого размещения

№ п/п	Перечень основных требований	Содержание требований
1	2	2
1	Наземные вестибюли	Строительство
	Предельная высота объектов капитального строительства	Не более 20 м
	Максимальный процент застройки зоны планируемого размещения объектов капитального строительства	Не устанавливается
	Минимальные отступы от границ земельных участков	Не устанавливаются
2	Павильоны над лестничными сходами	Строительство
	Предельная высота объектов капитального строительства	Не более 10 м
	Максимальный процент застройки зоны планируемого размещения объектов капитального строительства	Не устанавливается
	Минимальные отступы от границ земельных участков	Не устанавливаются
3	Лифтовые павильоны	Строительство
	Предельная высота объектов капитального строительства	Не более 10 м

№ п/п	Перечень основных требований	Содержание требований
1	2	2
	Максимальный процент застройки зоны планируемого размещения объектов капитального строительства	Не устанавливается
	Минимальные отступы от границ земельных участков	Не устанавливаются
4	Вентиляционные киоски	Строительство
	Предельная высота объектов капитального строительства	Не более 15 м
	Максимальный процент застройки зоны планируемого размещения объектов капитального строительства	Не устанавливается
	Минимальные отступы от границ земельных участков	Не устанавливаются
5	Здание отдыха локомотивных бригад, совмещенное с конечной станцией	Строительство
	Предельная высота объектов капитального строительства	Не более 25 м
	Максимальный процент застройки зоны планируемого размещения объектов капитального строительства	Не устанавливается
	Минимальные отступы от границ земельных участков	Не устанавливаются
6	Тягово-понижительная подстанция	Строительство
	Предельная высота объектов капитального строительства	Не более 25 м
	Максимальный процент застройки зоны планируемого размещения объектов капитального строительства	Не устанавливается
	Минимальные отступы от границ земельных участков	Не устанавливаются
7	Канализационная насосная станция	Строительство
	Предельная высота объектов капитального строительства	Не более 15 м
	Максимальный процент застройки зоны планируемого размещения объектов капитального строительства	Не устанавливается
	Минимальные отступы от границ земельных участков	Не устанавливаются
8	Распределительные подстанции	Строительство
	Количество	5 шт. (на 4 участках)
	Предельная высота объектов капитального строительства	Не более 5 м
	Максимальный процент застройки зоны планируемого размещения объектов капитального строительства	Не устанавливается
	Минимальные отступы от границ земельных участков	Не устанавливаются
9	Трансформаторная подстанция	Строительство
	Количество	1 шт.
	Предельная высота объектов капитального строительства	Не более 5 м
	Максимальный процент застройки зоны планируемого размещения объектов капитального строительства	Не устанавливается
	Минимальные отступы от границ земельных участков	Не устанавливаются
10	Здание конечной станции с отстойно-разворотной площадкой для НППТ	Строительство
	Площадь участка	1389,1 кв.м
	Площадь застройки	1000 кв.м
	Предельная высота объектов капитального строительства	Не более 9 м

№ п/п	Перечень основных требований	Содержание требований
1	2	2
	Максимальный процент застройки зоны планируемого размещения объектов капитального строительства	Не устанавливается
	Минимальные отступы от границ земельных участков	Не устанавливаются

Согласно приказу Министерства культуры Российской Федерации от 4 апреля 2023 г. № 839 «Об утверждении перечня исторических поселений, имеющих особое значение для истории и культуры Российской Федерации» город Москва не относится к историческому поселению, имеющему особое значение для истории и культуры Российской Федерации.

В связи с этим требования к архитектурным решениям объектов капитального строительства, входящих в состав линейных объектов, в границах каждой зоны планируемого размещения таких объектов, расположенной в границах территории исторического поселения федерального или регионального значения, не устанавливаются.

2.5. Мероприятия по защите сохраняемых объектов капитального строительства (зданий, строений, сооружений, объектов, строительство которых не завершено), существующих и строящихся на момент подготовки проекта планировки территории линейных объектов, а также объектов капитального строительства, планируемых к строительству в соответствии с ранее утвержденной документацией по планировке территории, от возможного негативного воздействия в связи с размещением линейных объектов

Мероприятия по защите сохраняемых объектов капитального строительства (зданий, строений, сооружений, объектов, строительство которых не завершено), существующих и строящихся на момент подготовки проекта планировки территории линейных объектов, а также объектов капитального строительства, планируемых к строительству в соответствии с ранее утвержденной документацией по планировке территории, от возможного негативного воздействия в связи с размещением линейных объектов должны быть предусмотрены на следующих стадиях проектирования.

2.6. Мероприятия по сохранению объектов культурного наследия от возможного негативного воздействия в связи с размещением линейных объектов

В границах подготовки проекта планировки линейных объектов расположены:

- объект культурного наследия регионального значения «Московская окружная железная дорога 1903–1908 гг., архитектор А.Н. Померанцев, инженеры Л.Д. Проскуряков, С.Д. Карейша, П.Я. Каменцев, П.И. Рашевский. Станция «Кожухово», 1903–1908 гг., архитектор А.Н. Померанцев, инженеры Л.Д. Проскуряков, П.Я. Каменцев: – Пассажирское здание» по адресу: 2-й Кожуховский пр. (ст. Кожухово ПК 271+50-ПК 295+37, лит. 22.5);

- объект историко-градостроительной среды «Московская окружная железная дорога 1903-1908 гг., арх. А.Н. Померанцев, инж. А.Д. Проскуряков, С. Карейша, П.Я. Каменцев, П. Рашевский: – Кожуховский железнодорожный мост (бывший Алексеевский), 1905–1907 гг., арх. А.Н. Померанцев, инж. Л.Д. Проскуряков, П. Рашевский» по адресу: Новоданиловская наб. – Нагатинская наб.

В границах подготовки проекта планировки линейных объектов частично расположены:

- исторически ценный градоформирующий объект «Бани с бассейном Пролетарского района, 1930 г., архитектор В. Панин» по адресу: ул. Автозаводская, д. 21, стр. 1;
- исторически ценный градоформирующий объект «Жилой дом ЦК профсоюзов работников угольной промышленности и издательства Углетехиздат, 1953 г., архитекторы С.Г. Саркисов, А.Д. Ковалевский, А.Ф. Веденин» по адресу: ул. Трофимова, д. 1/17.

Также в границах подготовки проекта планировки линейных объектов расположены:

- территория объекта культурного наследия регионального значения «Московская окружная железная дорога 1903–1908 гг., архитектор А.Н. Померанцев, инженеры Л.Д. Проскуряков, С.Д. Карейша, П.Я. Каменцев, П.И. Рашевский. Станция «Кожухово», 1903–1908 гг., архитектор А.Н. Померанцев, инженеры Л.Д. Проскуряков, П.Я. Каменцев: – Пассажирское здание»;
- охранный (объединенный охранный) зона № 349;
- зона регулирования застройки и хозяйственной деятельности № 39;
- зоны охраняемого природного ландшафта;
- защитная зона объекта культурного наследия регионального значения (ансамбль) «Станция Московского метрополитена Горьковско-Замоскворецкой линии «Автозаводская» (до 1956 г. «Завод им. И.В. Сталина»), 1943 г.».

На земельном участке, непосредственно связанном с земельным участком в границах подготовки проекта планировки территории расположен объект культурного наследия федерального значения «Бюст И.А. Лихачёва», 1958 г., ск. М.Г. Манисер, бронза, гранит» по адресу: ЮАО, муниципальный округ Даниловский, Автозаводская ул., д. 23 (корп. 6 – бюст).

Проектирование и проведение земляных, строительных, мелиоративных, хозяйственных и иных работ на проектируемой территории должно осуществляться по результатам государственной историко-культурной экспертизы земельных участков, подлежащих воздействию указанных работ, проводимой в установленном порядке путем археологической разведки, с оформлением научного отчета о проведенных археологических работах на исследуемой территории в соответствии с требованиями,

установленными статьями 5.1, 28, 30, 31, 32, 33, 36, 40, 45 Федерального закона от 25 июня 2002 г. № 73-ФЗ «Об объектах культурного наследия (памятниках истории и культуры) народов Российской Федерации», к осуществлению деятельности в границах земельных участков, непосредственно связанных с земельными участками в границах территории объекта культурного наследия.

2.7. Мероприятия по охране окружающей среды

В целях реализации мероприятий проекта планировки территории потребуется осуществить мероприятия по охране окружающей среды, в том числе:

– разработка проекта санитарно-защитной зоны для канализационной насосной станции;

– инженерная защита территории и объектов от подтопления;

– благоустройство территории после завершения строительно-монтажных работ с восстановлением почвенно-растительного слоя.

2.8. Мероприятия по защите территории от чрезвычайных ситуаций природного и техногенного характера, в том числе по обеспечению пожарной безопасности и гражданской обороны

Мероприятия содержат сведения ограниченного доступа – не приводятся.

2.9. Перечень зон планируемого размещения линейных объектов, зон планируемого размещения линейных объектов, подлежащих реконструкции в связи с изменением их местоположения к чертежу границ зон планируемого размещения линейных объектов и границ зон планируемого размещения линейных объектов, подлежащих реконструкции в связи с изменением их местоположения

№ зоны на чертеже	Назначение зоны планируемого размещения объекта	Наименование объекта	Характеристики объекта	
			Площадь, кв. м	Протяженность, м
1	2	3	4	5
1	Зона планируемого размещения подземных объектов метрополитена, в том числе с наземными частями	Объекты метрополитена	408812	5978
2	Зона планируемого размещения наземных объектов метрополитена, в том числе с подземными частями	Объекты метрополитена	13508	333
3	Зона планируемого размещения наземных объектов метрополитена, в том числе с подземными частями	Объекты метрополитена	241	17
4	Зона планируемого размещения объектов инженерной инфраструктуры	Объекты инженерной инфраструктуры	804	103
5	Зона планируемого размещения наземных объектов метрополитена, в том числе с подземными частями	Объекты метрополитена	259	25
6	Зона планируемого размещения объектов инженерной инфраструктуры	Объекты инженерной инфраструктуры	91	15
7	Зона планируемого размещения объектов инженерной инфраструктуры	Объекты инженерной инфраструктуры	1145	211
8	Зона планируемого размещения объектов инженерной инфраструктуры	Объекты инженерной инфраструктуры	83	40
9	Зона планируемого размещения наземных объектов метрополитена, в том числе с подземными частями	Объекты метрополитена	372	42

№ зоны на чертеже	Назначение зоны планируемого размещения объекта	Наименование объекта	Характеристики объекта	
			Площадь, кв. м	Протяженность, м
1	2	3	4	5
10	Зона планируемого размещения объектов железнодорожной инфраструктуры	Объекты железнодорожной инфраструктуры	34660	792
11	Зона планируемого размещения наземных объектов метрополитена, в том числе с подземными частями	Объект метрополитена	161	19
12	Зона планируемого размещения наземных объектов метрополитена, в том числе с подземными частями	Объекты метрополитена	509	57
13	Зона планируемого размещения объектов инженерной инфраструктуры	Объекты инженерной инфраструктуры	2841	90
14	Зона планируемого размещения объектов инженерной инфраструктуры	Объекты инженерной инфраструктуры	7400	365
15	Зона планируемого размещения объектов инженерной инфраструктуры	Объекты инженерной инфраструктуры	1826	99
16	Зона планируемого размещения наземных объектов метрополитена, в том числе с подземными частями	Объекты метрополитена	2290	57
17	Зона планируемого размещения наземных объектов метрополитена, в том числе с подземными частями	Объекты метрополитена	218	30
18	Зона планируемого размещения наземных объектов метрополитена, в том числе с подземными частями	Объекты метрополитена	105	15
19	Зона планируемого размещения наземных объектов метрополитена, в том числе с подземными частями	Объекты метрополитена	2712	101
20	Зона планируемого размещения наземных объектов метрополитена, в том числе с подземными частями	Объекты метрополитена	5021	168
21	Зона планируемого размещения наземных объектов метрополитена, в том числе с подземными частями	Объекты метрополитена	3326	232
22	Зона планируемого размещения объектов инженерной инфраструктуры	Объекты инженерной инфраструктуры	17	9

№ зоны на чертеже	Назначение зоны планируемого размещения объекта	Наименование объекта	Характеристики объекта	
			Площадь, кв. м	Протяженность, м
1	2	3	4	5
23	Зона планируемого размещения объектов инженерной инфраструктуры	Объекты инженерной инфраструктуры	80	11
24	Зона планируемого размещения объектов улично-дорожной сети	Объекты улично-дорожной сети	1273	53
25	Зона планируемого размещения объектов инженерной инфраструктуры	Объекты инженерной инфраструктуры	59	18
26	Зона планируемого размещения объектов инженерной инфраструктуры	Объекты инженерной инфраструктуры	1604	65
27	Зона планируемого размещения объектов инженерной инфраструктуры	Объекты инженерной инфраструктуры	201	51
28	Зона планируемого размещения объектов инженерной инфраструктуры	Объекты инженерной инфраструктуры	1011	247
29	Зона планируемого размещения объектов инженерной инфраструктуры	Объекты инженерной инфраструктуры	424	31
30	Зона планируемого размещения объектов инженерной инфраструктуры	Объекты инженерной инфраструктуры	283	28
31	Зона планируемого размещения объектов инженерной инфраструктуры	Объекты инженерной инфраструктуры	442	112
32	Зона планируемого размещения объектов инженерной инфраструктуры	Объекты инженерной инфраструктуры	1007	176
33	Зона планируемого размещения объектов инженерной инфраструктуры	Объекты инженерной инфраструктуры	133	14
34	Зона планируемого размещения объектов инженерной инфраструктуры	Объекты инженерной инфраструктуры	134	14
35	Зона планируемого размещения объектов инженерной инфраструктуры	Объекты инженерной инфраструктуры	134	14
36	Зона планируемого размещения объектов инженерной инфраструктуры	Объекты инженерной инфраструктуры	5980	233
37	Зона планируемого размещения объектов инженерной инфраструктуры	Объекты инженерной инфраструктуры	521	24
38	Зона планируемого размещения объектов инженерной инфраструктуры	Объекты инженерной инфраструктуры	997	57

№ зоны на чертеже	Назначение зоны планируемого размещения объекта	Наименование объекта	Характеристики объекта	
			Площадь, кв. м	Протяженность, м
1	2	3	4	5
39	Зона планируемого размещения объектов инженерной инфраструктуры	Объекты инженерной инфраструктуры	3121	131
40	Зона планируемого размещения объектов инженерной инфраструктуры	Объекты инженерной инфраструктуры	2018	87
41	Зона планируемого размещения объектов инженерной инфраструктуры	Объекты инженерной инфраструктуры	4874	253
42	Зона планируемого размещения объектов инженерной инфраструктуры	Объекты инженерной инфраструктуры	756	42
43	Зона планируемого размещения объектов инженерной инфраструктуры	Объекты инженерной инфраструктуры	138	63
44	Зона планируемого размещения объектов инженерной инфраструктуры	Объекты инженерной инфраструктуры	723	37
45	Зона планируемого размещения объектов инженерной инфраструктуры	Объекты инженерной инфраструктуры	472	33
46	Зона планируемого размещения объектов инженерной инфраструктуры	Объекты инженерной инфраструктуры	373	52
47	Зона планируемого размещения объектов инженерной инфраструктуры	Объекты инженерной инфраструктуры	405	73
48	Зона планируемого размещения объектов инженерной инфраструктуры	Объекты инженерной инфраструктуры	161	34
49	Зона планируемого размещения объектов инженерной инфраструктуры	Объекты инженерной инфраструктуры	443	103
50	Зона планируемого размещения объектов инженерной инфраструктуры	Объекты инженерной инфраструктуры	133	14
51	Зона планируемого размещения объектов инженерной инфраструктуры	Объекты инженерной инфраструктуры	219	39
52	Зона планируемого размещения объектов инженерной инфраструктуры	Объекты инженерной инфраструктуры	445	137
53	Зона планируемого размещения объектов инженерной инфраструктуры	Объекты инженерной инфраструктуры	675	243
54	Зона планируемого размещения объектов инженерной инфраструктуры	Объекты инженерной инфраструктуры	260	45

№ зоны на чертеже	Назначение зоны планируемого размещения объекта	Наименование объекта	Характеристики объекта	
			Площадь, кв. м	Протяженность, м
1	2	3	4	5
55	Зона планируемого размещения объектов инженерной инфраструктуры	Объекты инженерной инфраструктуры	1480	174
56	Зона планируемого размещения объектов инженерной инфраструктуры	Объекты инженерной инфраструктуры	295	50
57	Зона планируемого размещения объектов инженерной инфраструктуры	Объекты инженерной инфраструктуры	469	45
58	Зона планируемого размещения объектов инженерной инфраструктуры	Объекты инженерной инфраструктуры	2009	73
59	Зона планируемого размещения объектов инженерной инфраструктуры	Объекты инженерной инфраструктуры	282	44
60	Зона планируемого размещения объектов инженерной инфраструктуры	Объекты инженерной инфраструктуры	174	30
61	Зона планируемого размещения объектов инженерной инфраструктуры	Объекты инженерной инфраструктуры	287	62
62	Зона планируемого размещения объектов инженерной инфраструктуры	Объекты инженерной инфраструктуры	1287	109
63	Зона планируемого размещения объектов инженерной инфраструктуры	Объекты инженерной инфраструктуры	970	96
64	Зона планируемого размещения объектов инженерной инфраструктуры	Объекты инженерной инфраструктуры	31	14
65	Зона планируемого размещения объектов инженерной инфраструктуры	Объекты инженерной инфраструктуры	58	20
66	Зона планируемого размещения наземных объектов метрополитена, в том числе с подземными частями	Объекты метрополитена	241	34
67	Зона планируемого размещения объектов инженерной инфраструктуры	Объекты инженерной инфраструктуры	558	80
68	Зона планируемого размещения объектов инженерной инфраструктуры	Объекты инженерной инфраструктуры	4826	184
69	Зона планируемого размещения наземных объектов метрополитена, в том числе с подземными частями	Объекты метрополитена	289	27

№ зоны на чертеже	Назначение зоны планируемого размещения объекта	Наименование объекта	Характеристики объекта	
			Площадь, кв. м	Протяженность, м
1	2	3	4	5
70	Зона планируемого размещения наземных объектов метрополитена, в том числе с подземными частями	Объекты метрополитена	317	29
71	Зона планируемого размещения наземных объектов метрополитена, в том числе с подземными частями	Объекты метрополитена	246	31
72	Зона планируемого размещения объектов инженерной инфраструктуры	Объекты инженерной инфраструктуры	37	21
73	Зона планируемого размещения объектов транспортной инфраструктуры	Объекты транспортной инфраструктуры	423	35
74	Зона планируемого размещения объектов транспортной инфраструктуры	Объекты транспортной инфраструктуры	4	6
75	Зона планируемого размещения наземных объектов метрополитена, в том числе с подземными частями	Объекты метрополитена	136	12
76	Зона планируемого размещения объектов инженерной инфраструктуры	Объекты инженерной инфраструктуры	40	14
77	Зона планируемого размещения объектов инженерной инфраструктуры	Объекты инженерной инфраструктуры	1562	135
78	Зона планируемого размещения объектов транспортной инфраструктуры	Объекты транспортной инфраструктуры	11131	323
79	Зона планируемого размещения объектов транспортной инфраструктуры	Объекты транспортной инфраструктуры	6168	133
80	Зона планируемого размещения объектов транспортной инфраструктуры	Объекты транспортной инфраструктуры	99	23
81	Зона планируемого размещения объектов транспортной инфраструктуры	Объекты транспортной инфраструктуры	1389	42
82	Зона планируемого размещения объектов транспортной инфраструктуры	Объекты транспортной инфраструктуры	277	33

2.10. Перечень мероприятий по реализации проекта планировки территории линейных объектов и последовательность их выполнения

Мероприятия, предусмотренные проектом планировки территории линейных объектов, планируются к реализации в два этапа.

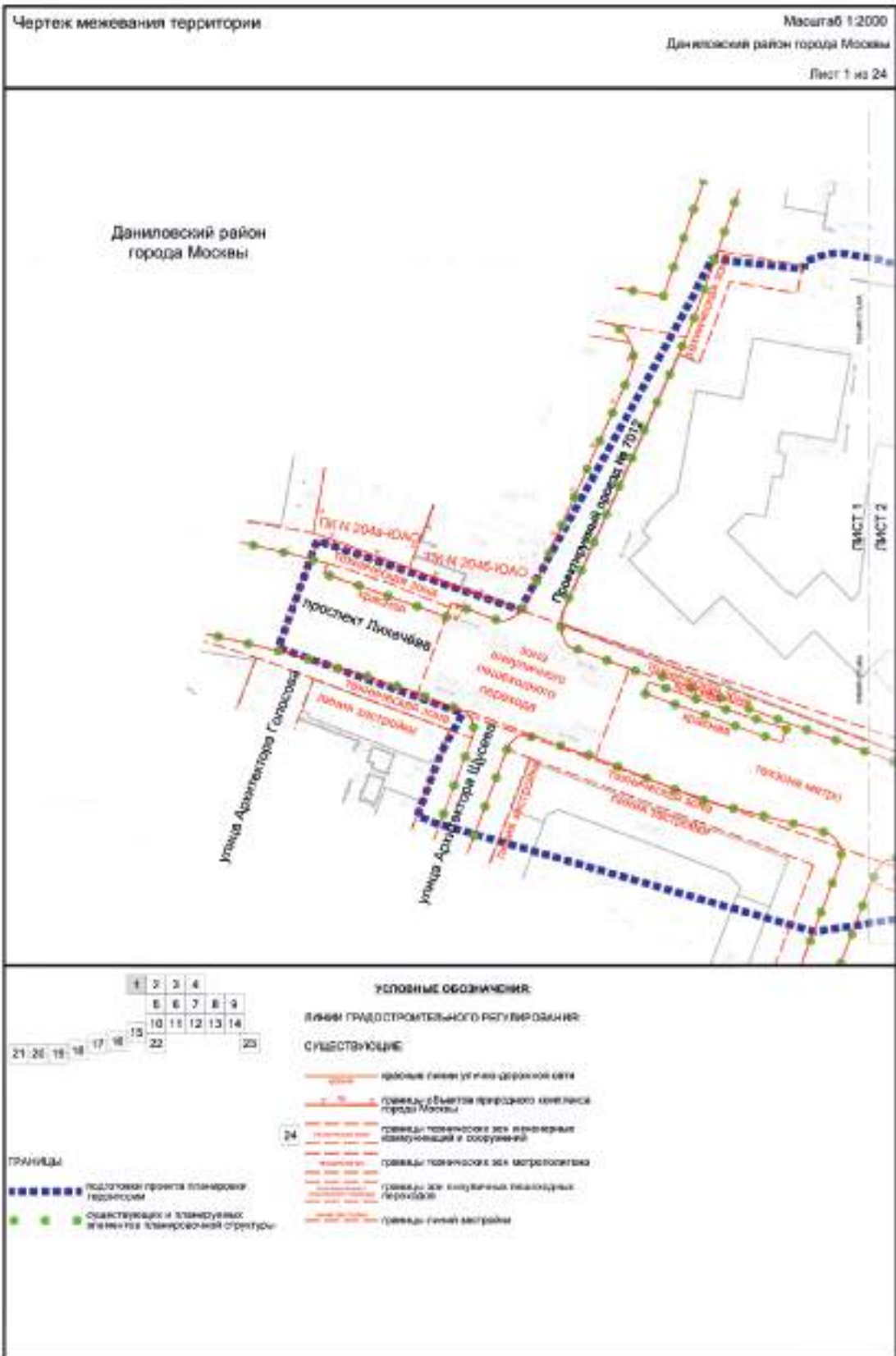
Первый этап:

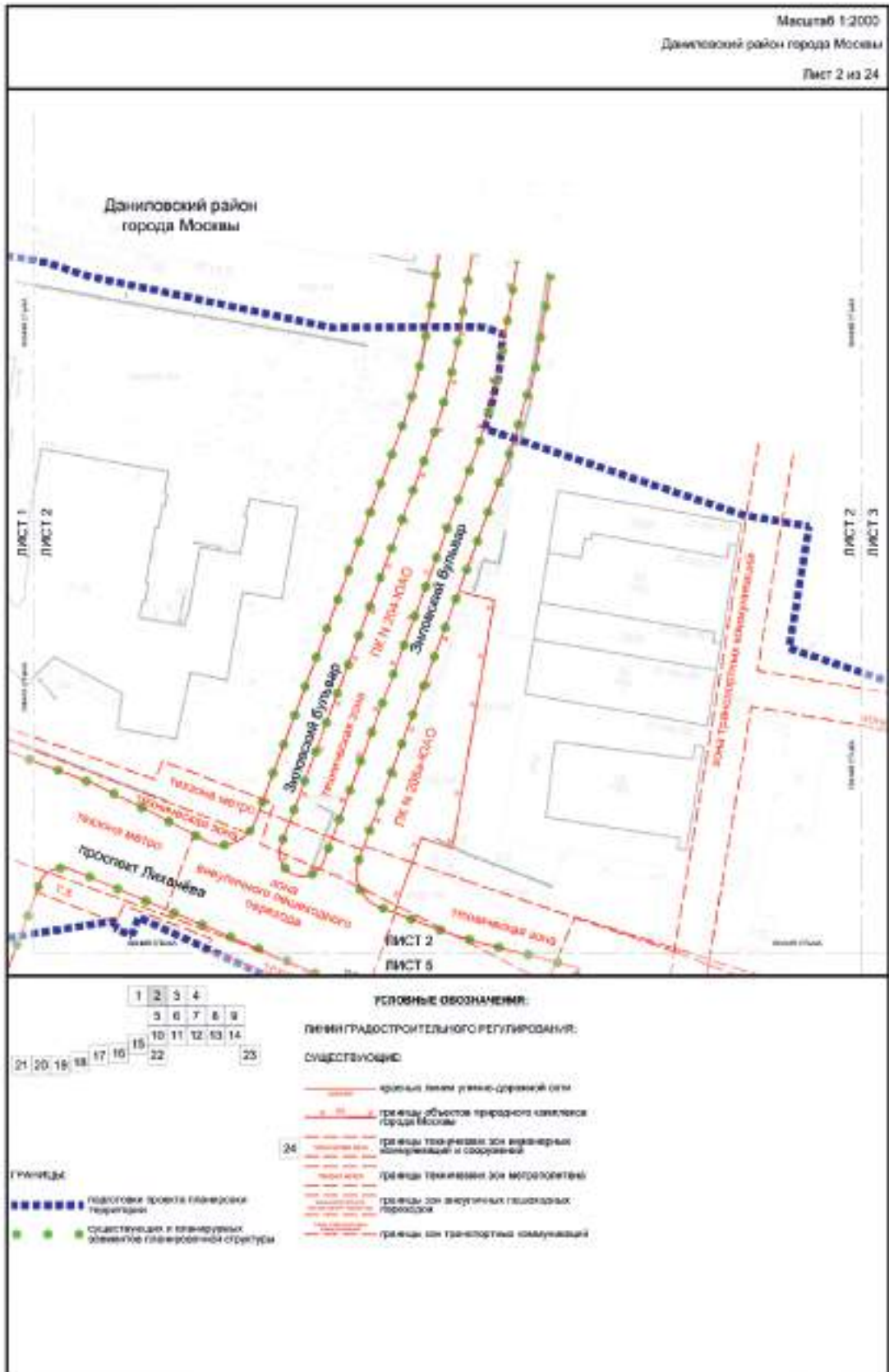
- строительство участка от станции «Крымская» до станции «ЗИЛ» Троицкой линии метрополитена;
- строительство станции с рабочим названием «Крымская» Троицкой линии метрополитена;
- строительство станции с рабочим названием «ЗИЛ» Троицкой линии метрополитена;
- строительство участка от станции «ЗИЛ» до станции «Остров Мечты» Бирюлевской линии метрополитена;
- строительство станции с рабочим названием «ЗИЛ» Бирюлевской линии метрополитена;
- реконструкция железнодорожной инфраструктуры МЦК;
- строительство павильонов над лестничными сходами метрополитена на проспекте Андропова и Кленовом бульваре;

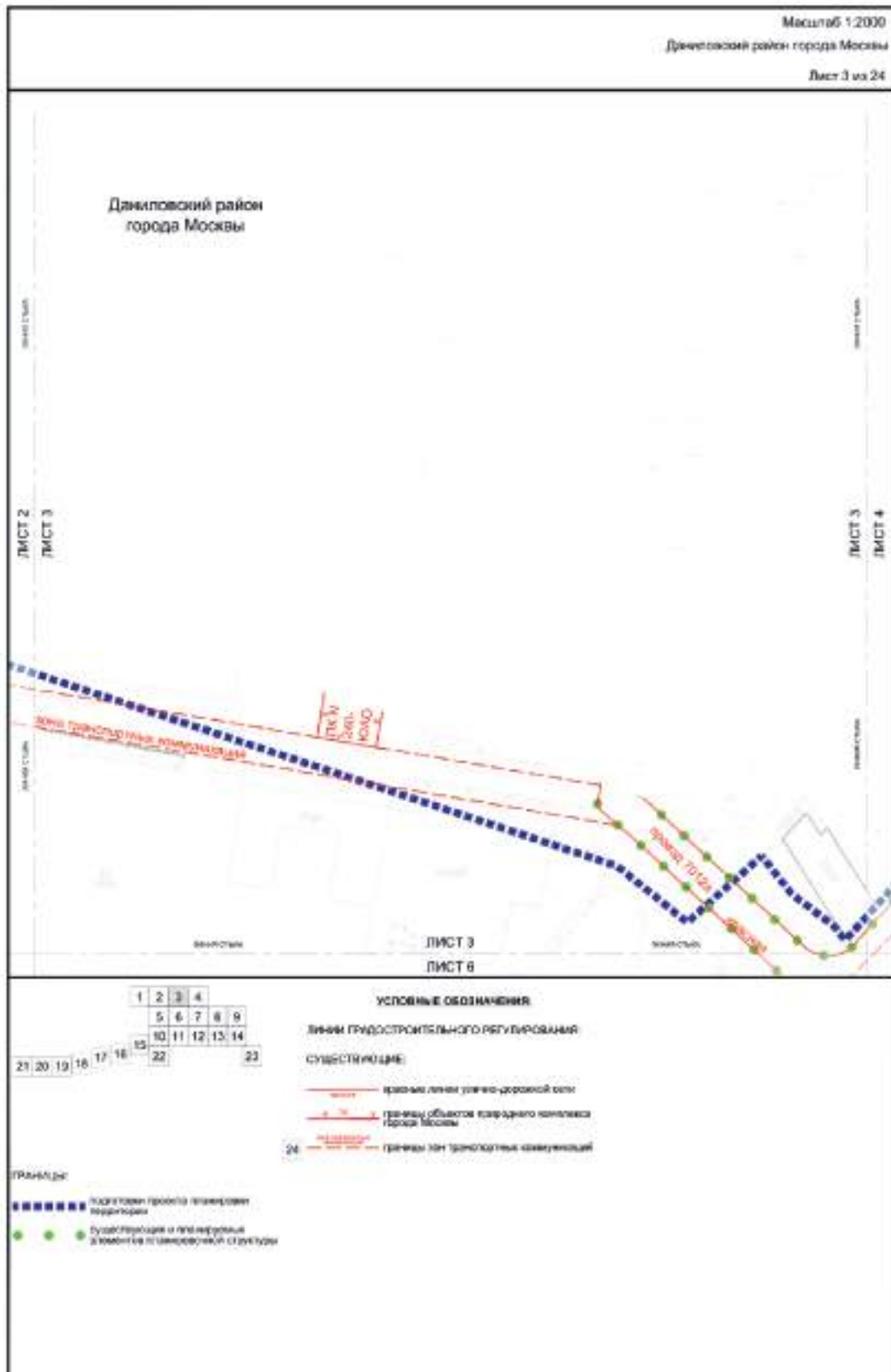
- строительство здания отдыха локомотивных бригад, совмещенного с конечной станцией;
 - строительство тягово-понижительной подстанции;
 - строительство здания конечной станции с отстойно-разворотной площадкой для НГПТ;
 - устройство отстойно-разворотной площадки для НГПТ;
 - прокладка, перекладка инженерных коммуникаций;
 - строительство объектов инженерной инфраструктуры;
 - благоустройство территории.
- Второй этап:
- строительство восточного вестибюля станции «Крымская» Троицкой линии метрополитена;
 - строительство внеуличного пешеходного перехода под путями МЦК, совмещенного с западным вестибюлем станции «ЗИЛ» Троицкой линии метрополитена;
 - прокладка, перекладка инженерных коммуникаций;
 - благоустройство территории.

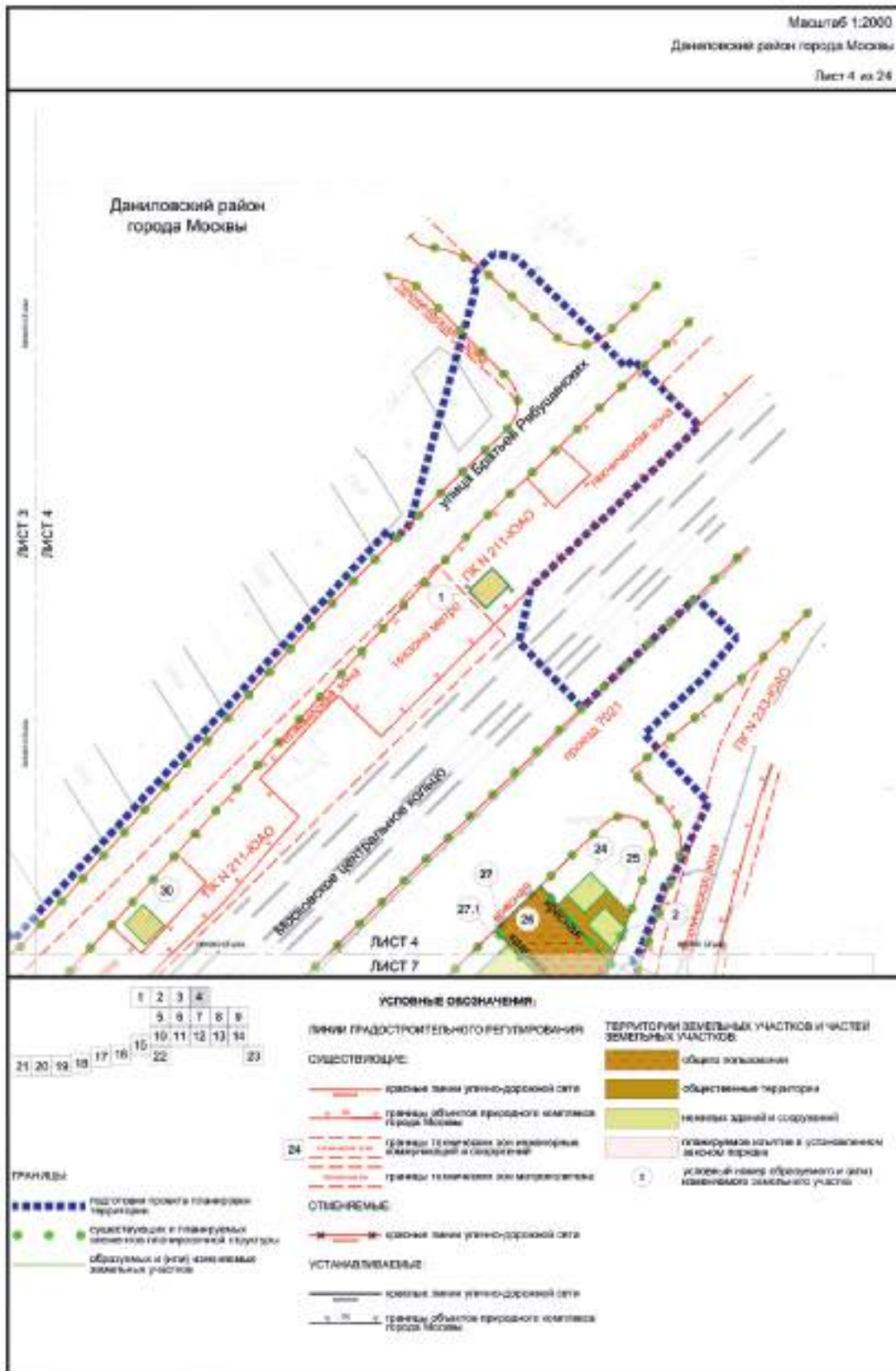
3. Проект межевания территории

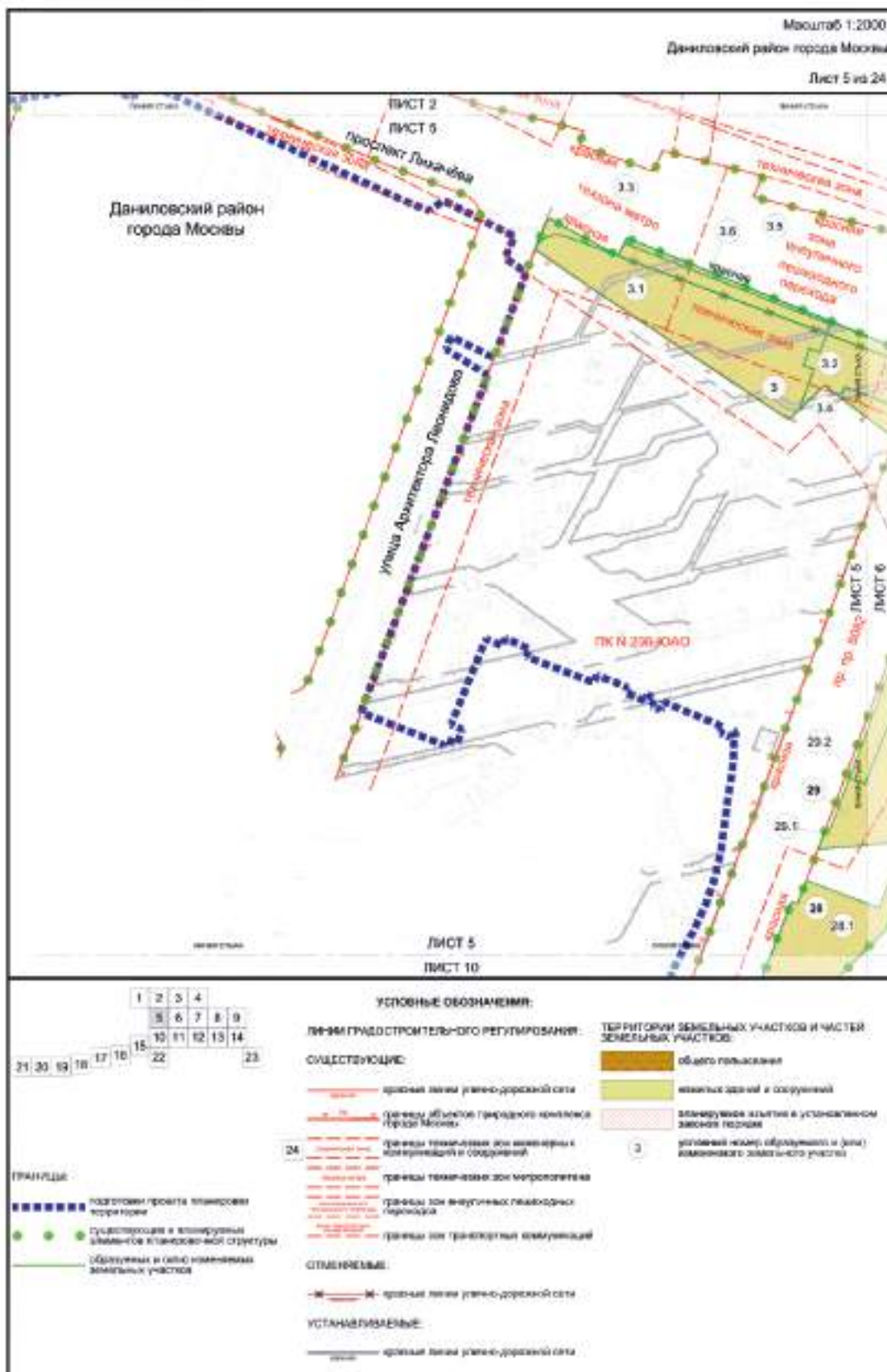
3.1. Графическая часть

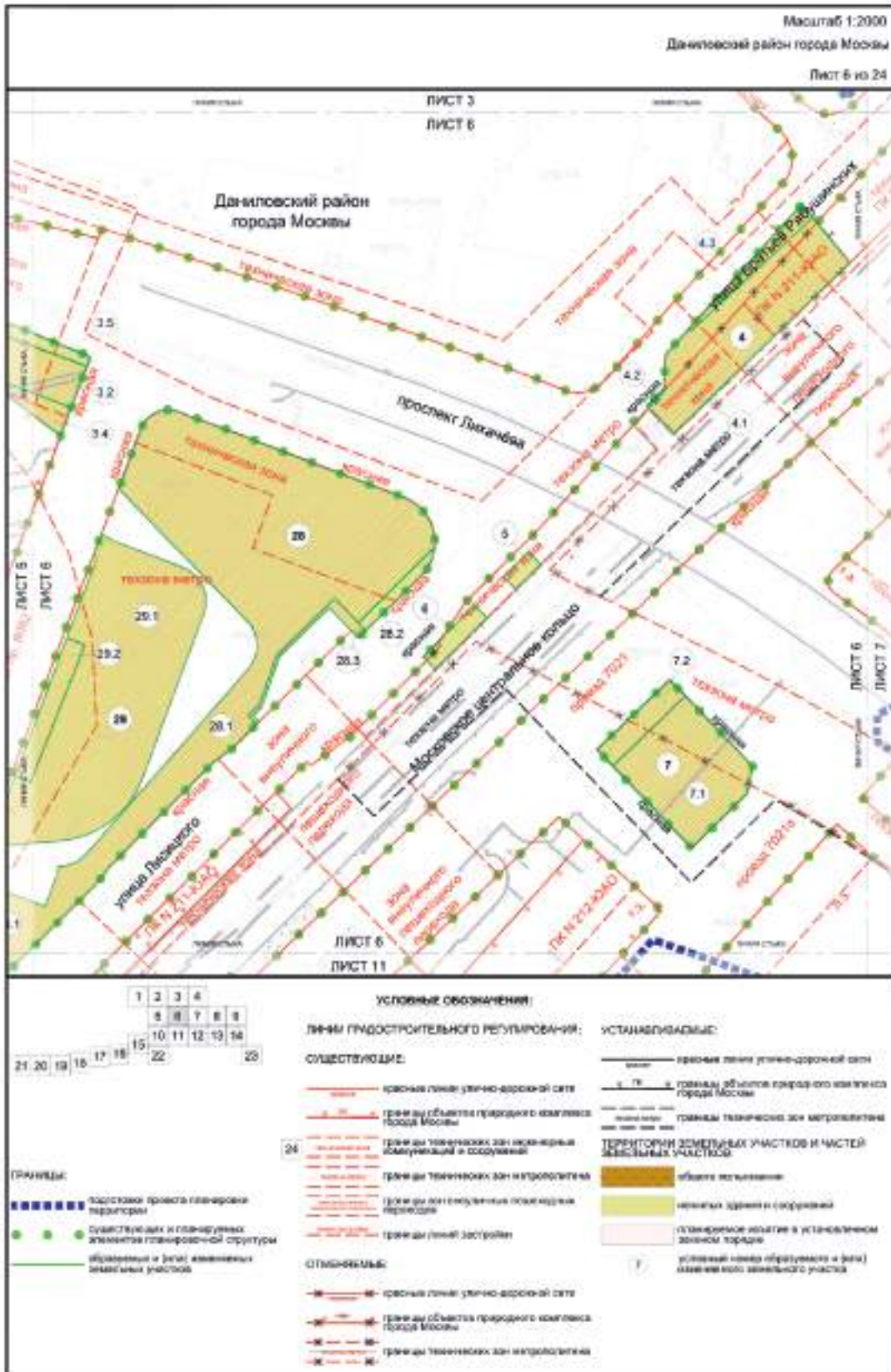


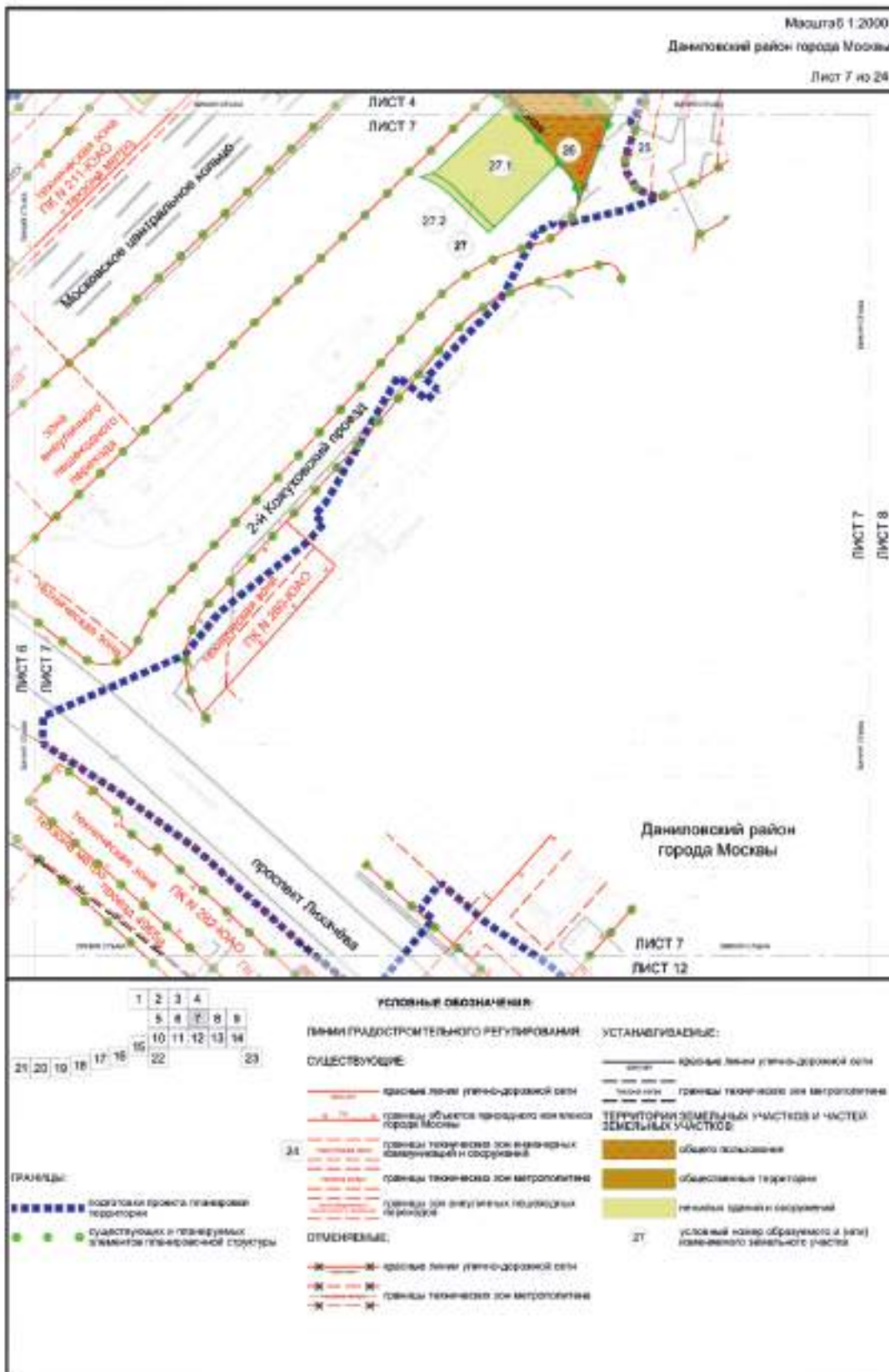


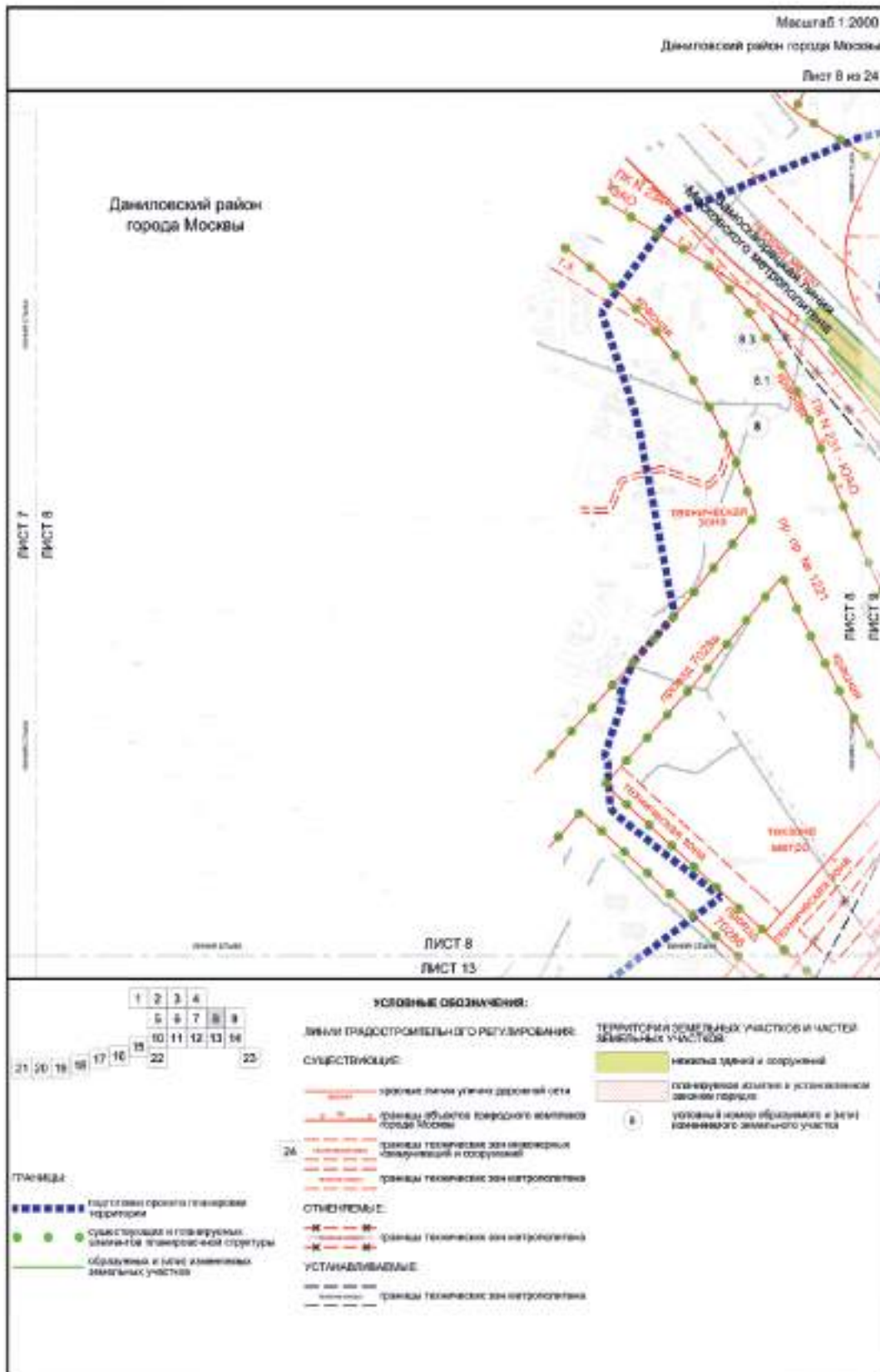


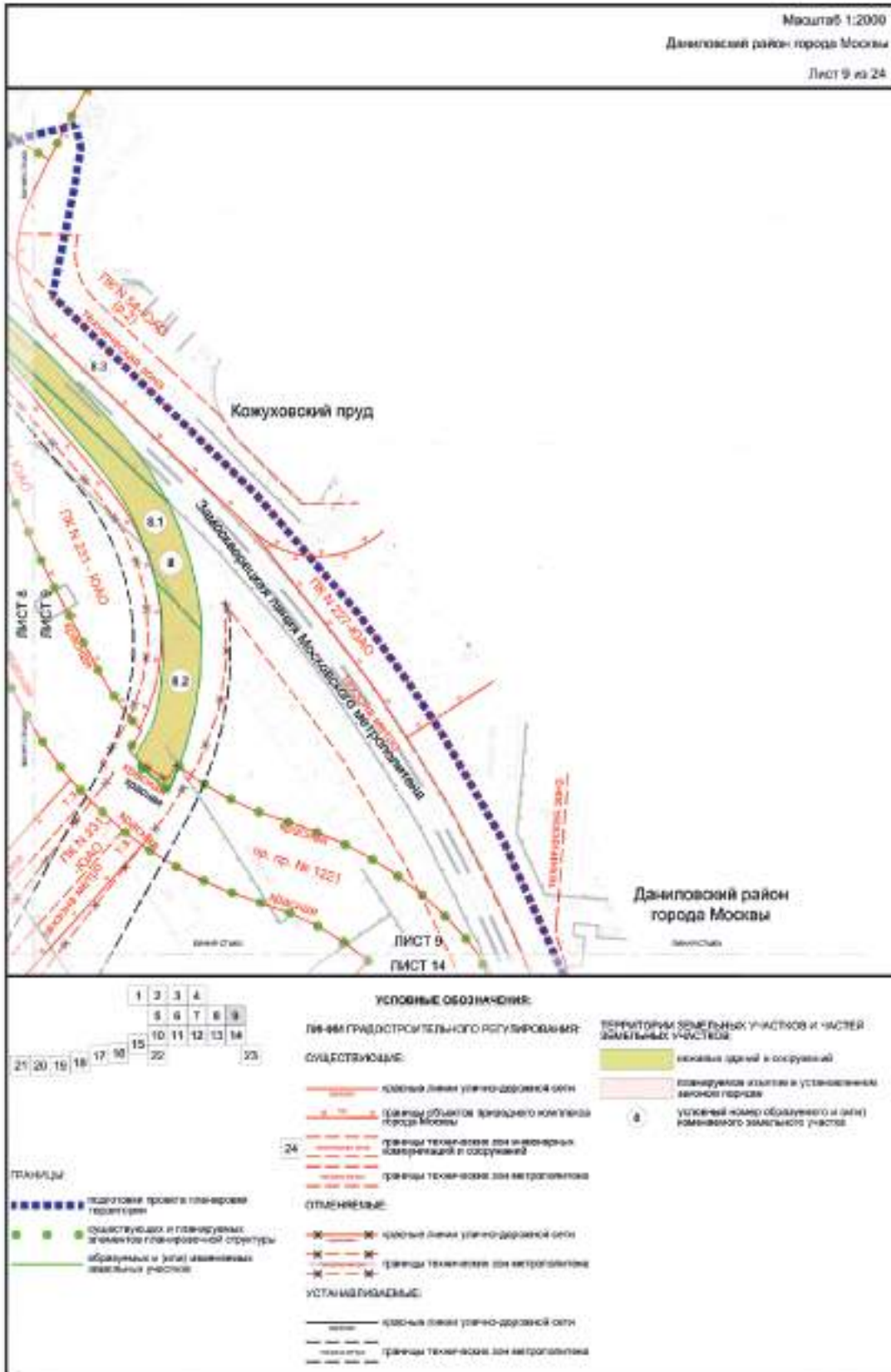


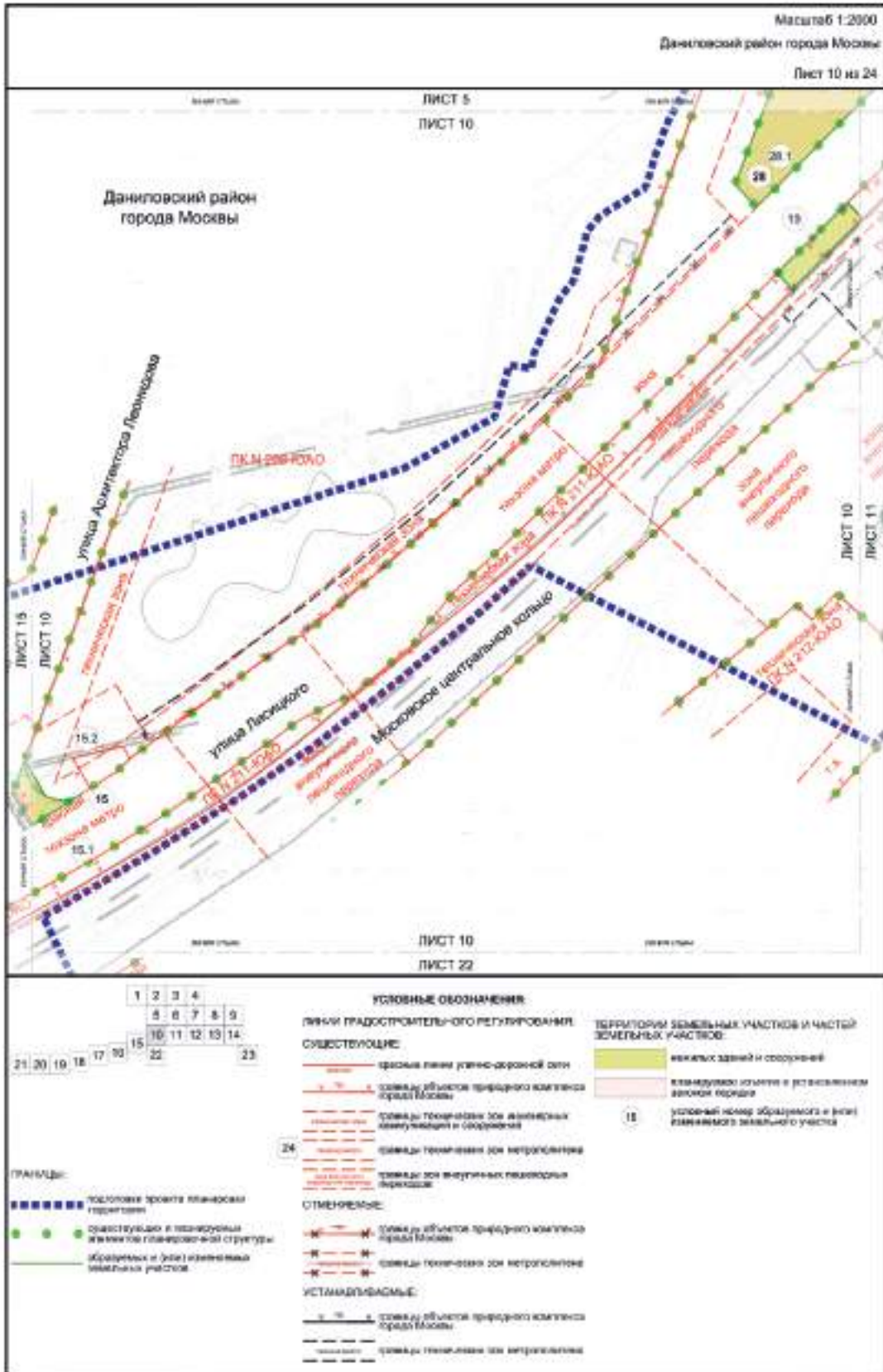





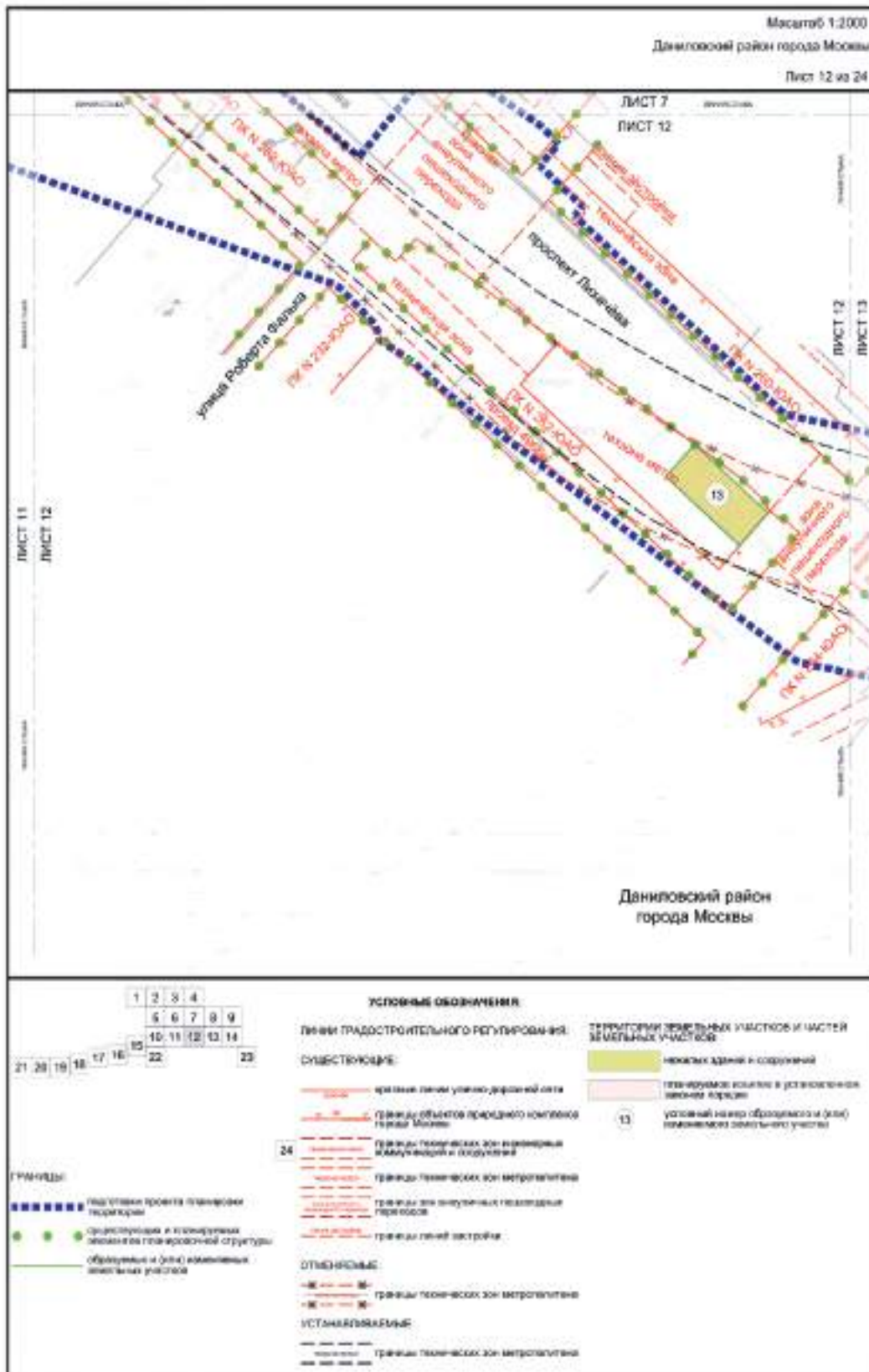


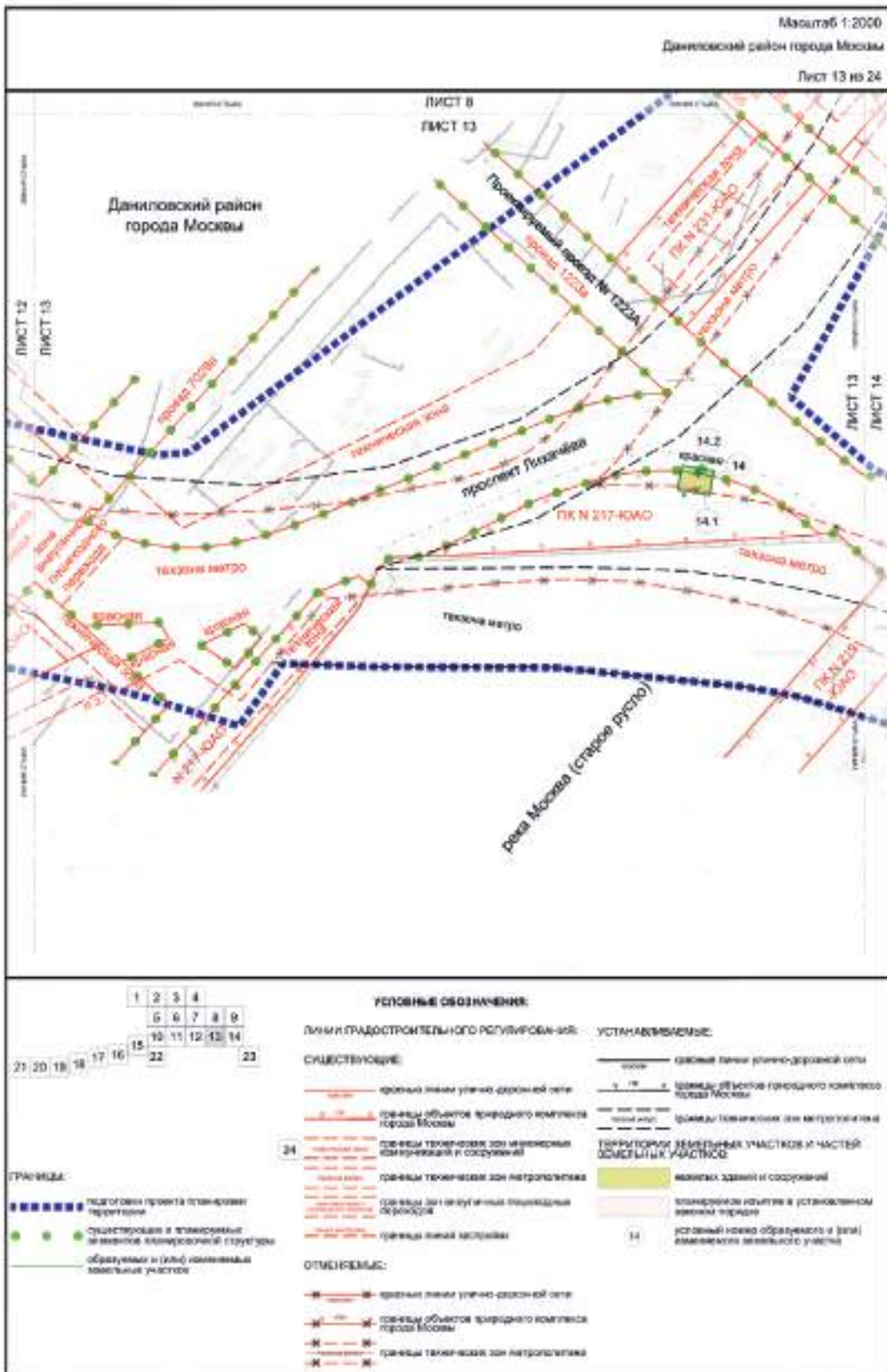


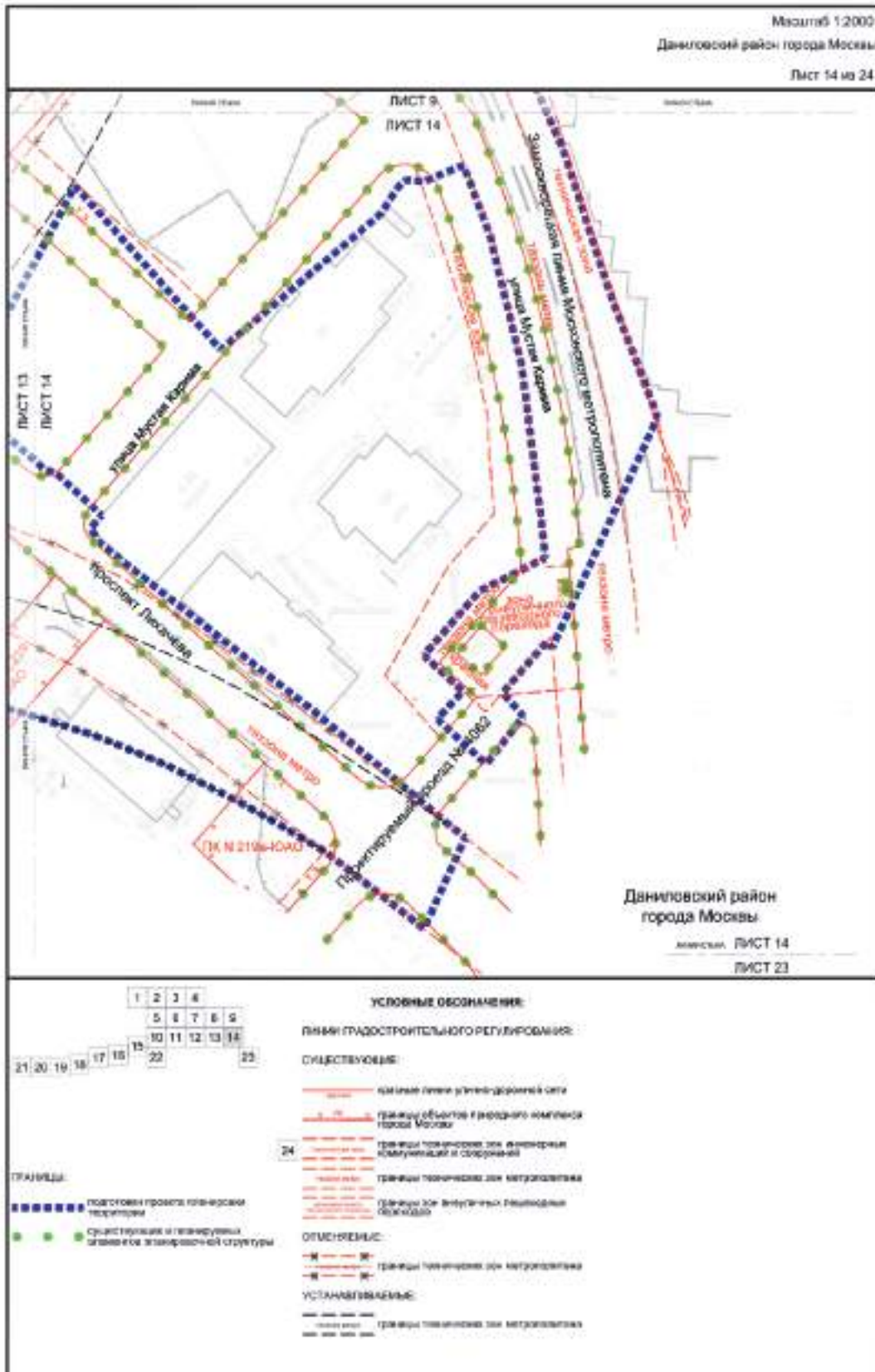


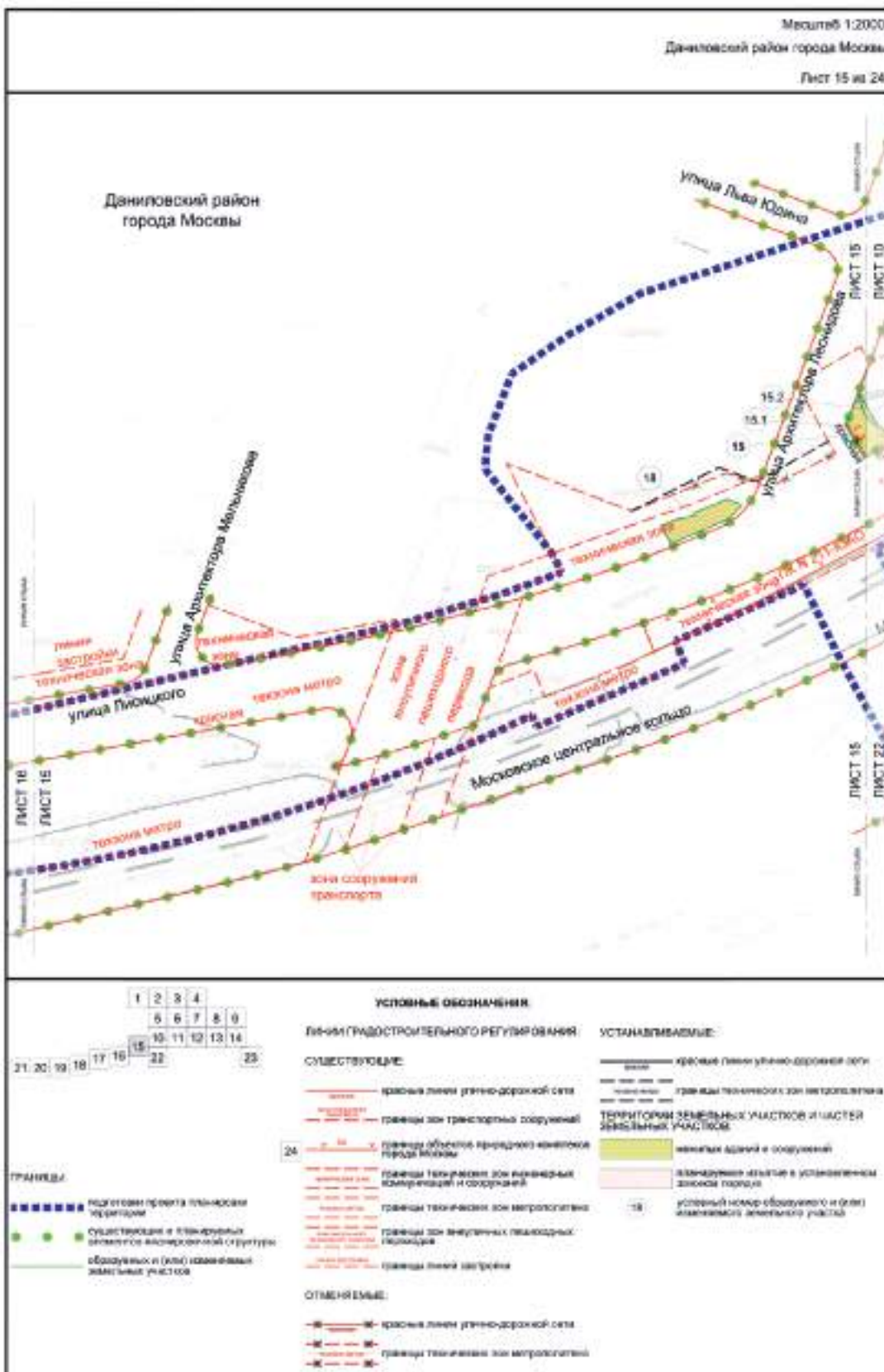


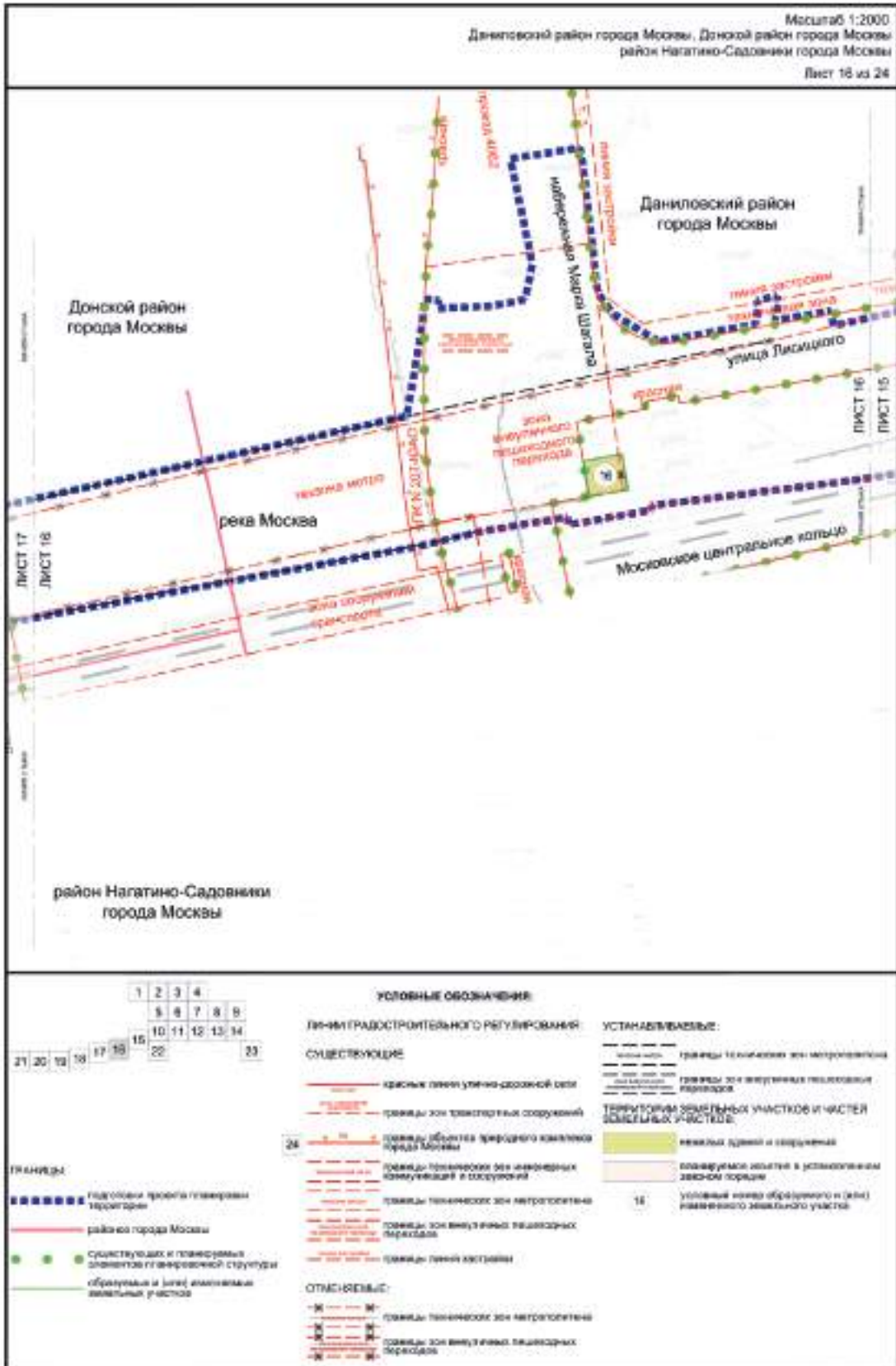


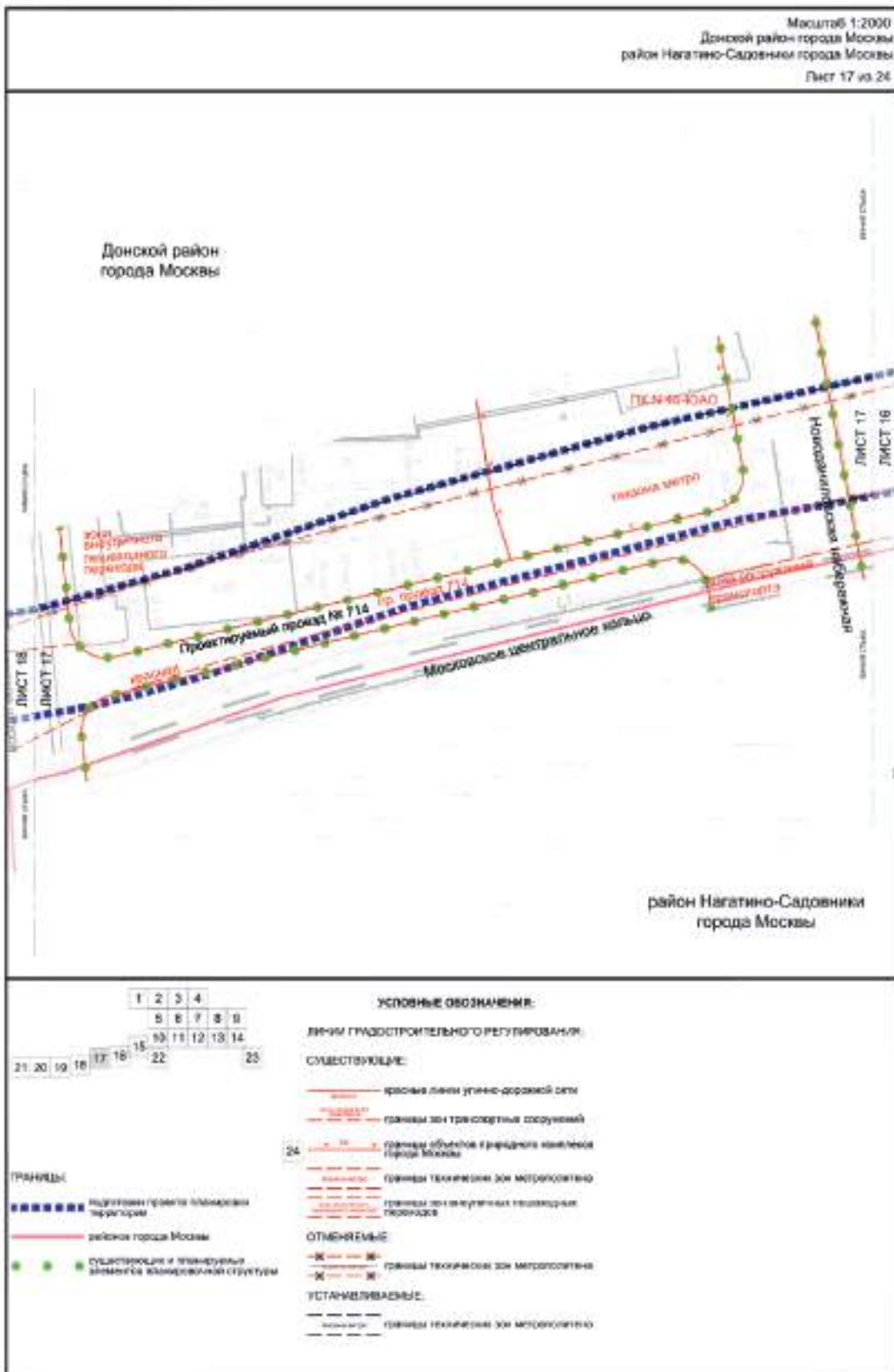


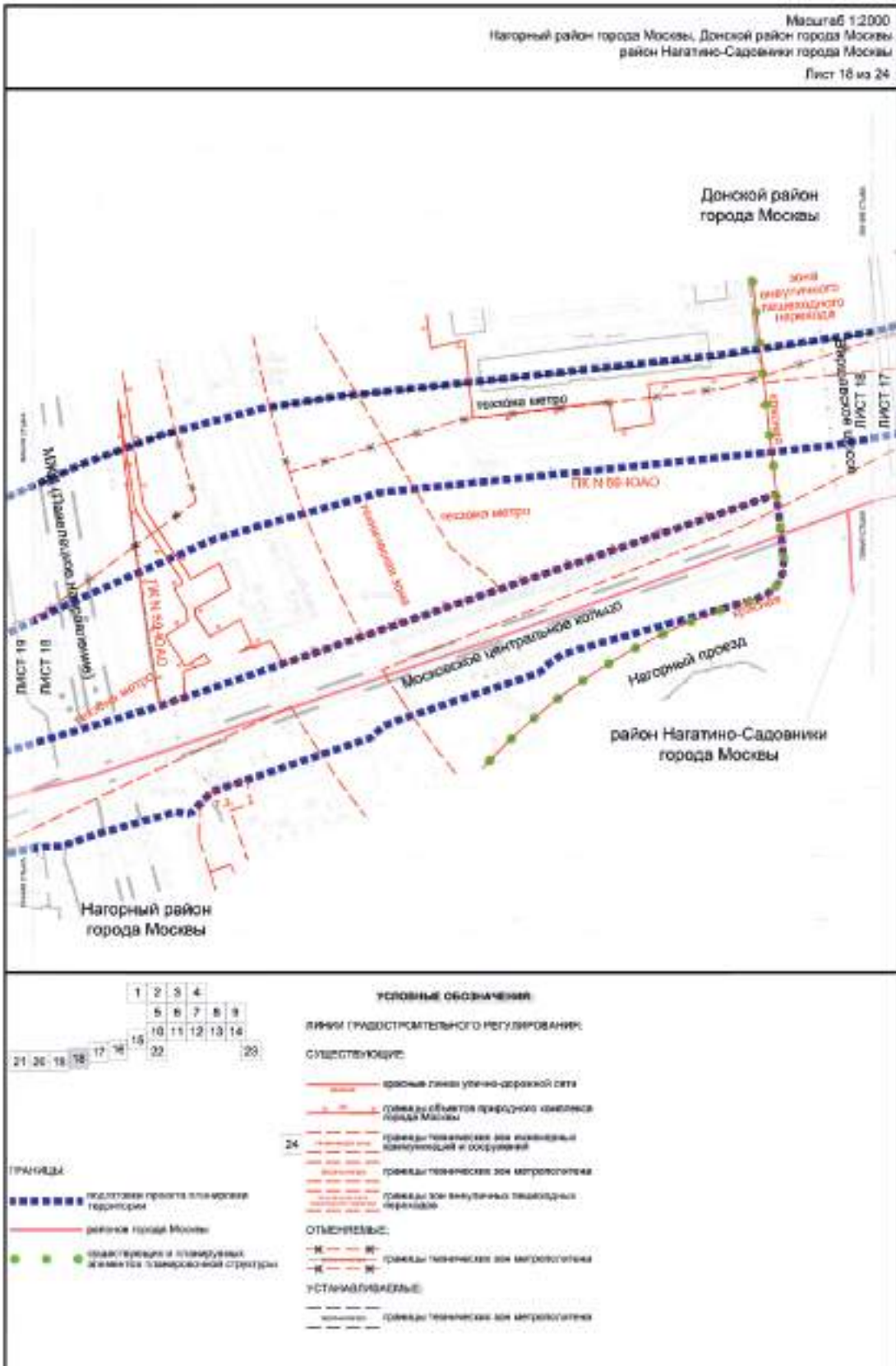


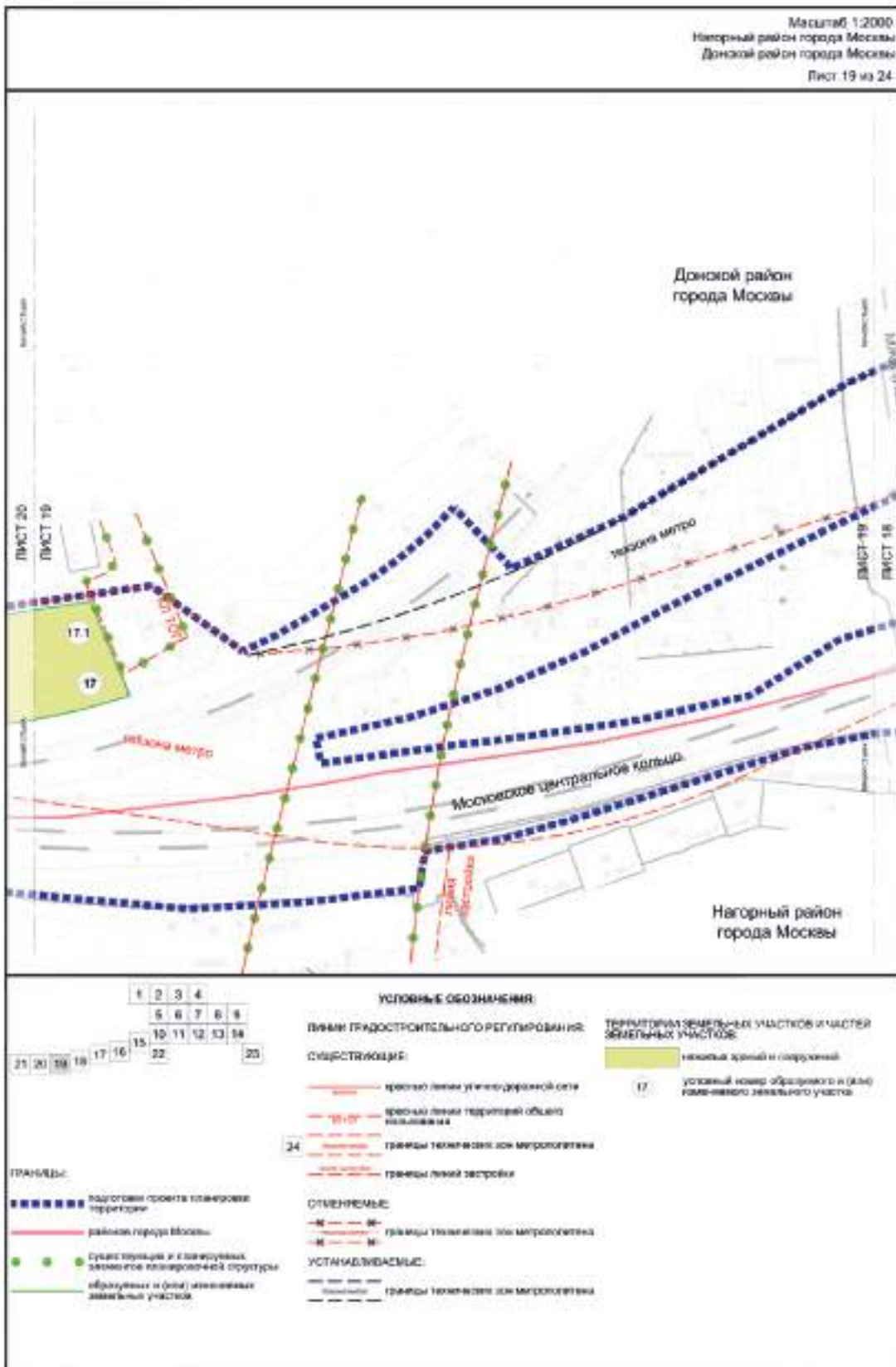


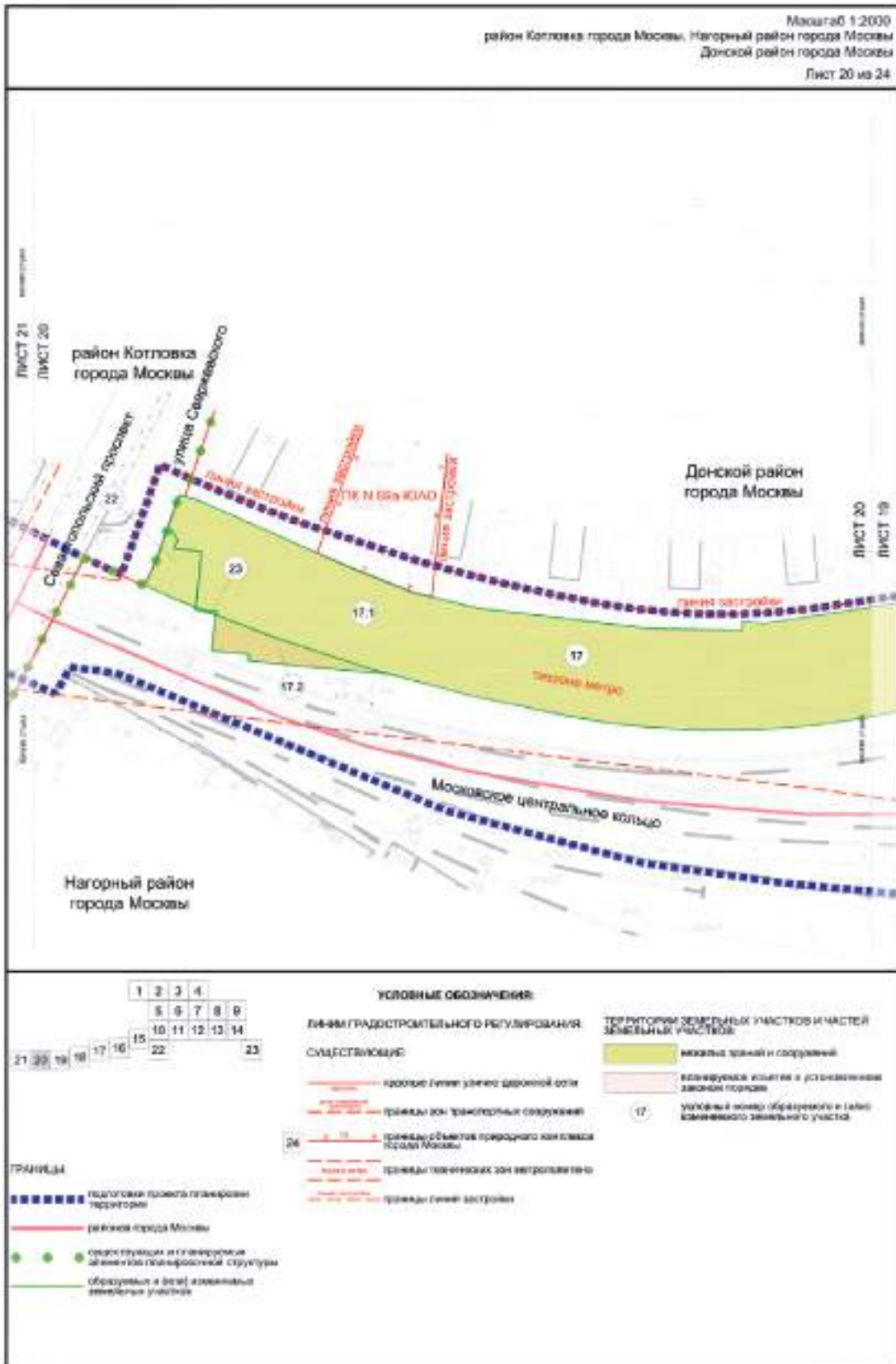


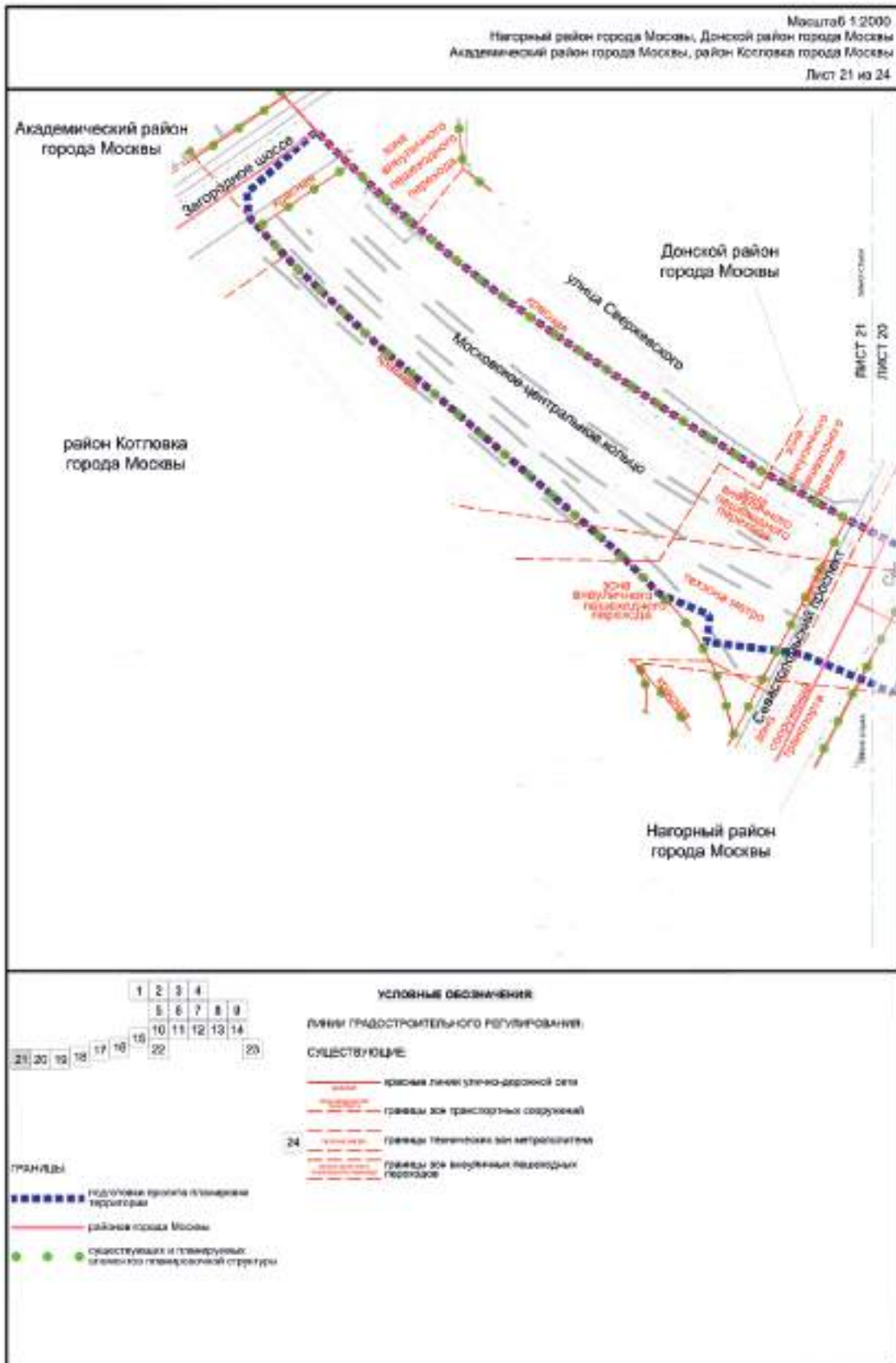








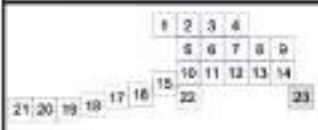




Масштаб 1:2000
 Даниловский район города Москвы
 район Нагатинский Затон города Москвы
 Лист 23 из 24

Лист 14
 Лист 23

Даниловский район города Москвы район Нагатинский Затон города Москвы



УСЛОВНЫЕ ОБОЗНАЧЕНИЯ:

ЛИНИИ ГРАДСТРОИТЕЛЬНОГО РЕГУЛИРОВАНИЯ:

СУЩЕСТВУЮЩИЕ

- красной линии общего дорожного плана
- границы технических зон инженерных коммуникаций и сооружений
- границы технических зон метрополитана
- границы зон инженерных пешеходных переходов

СТАНДАРТНЫЕ

- красной линии общего дорожного плана

УСТАВОВЫЕ:

- красной линии общего дорожного плана

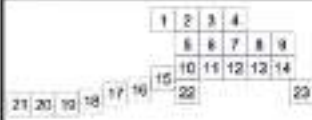
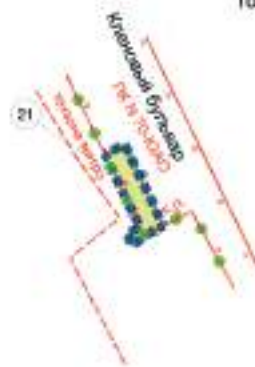
ТЕРРИТОРИИ ЗЕМЕЛЬНЫХ УЧАСТКОВ И ЧАСТЕЙ ЗЕМЕЛЬНЫХ УЧАСТКОВ:

- земельный участок в собственности
- условный номер образуемого и (или) ранее выделенного земельного участка

ГРАНИЦЫ

- границы территории
- границы города Москвы
- существующая и планируемая девятиэтажная планировочная структура
- существующая и (или) планируемая застройка земельных участков

район Нагатинский Затон
города Москвы



УСЛОВНЫЕ ОБОЗНАЧЕНИЯ

- ЛИНИИ ГРАДОСТРОИТЕЛЬНОГО РЕГУЛИРОВАНИЯ:**
- СУЩЕСТВУЮЩИЕ:**
- граница линии улицы дорожной сети
 - границы объекта природного комплекса города Москвы
 - границы земельного участка
- ОТМЕЧЕННЫЕ:**
- граница линии улицы дорожной сети
 - границы объекта природного комплекса города Москвы

ТЕРРИТОРИИ ЗЕМЕЛЬНЫХ УЧАСТКОВ И ЧАСТЕЙ ЗЕМЕЛЬНЫХ УЧАСТКОВ

- земельный участок в собственности
- условный номер образуемого и/или делимого земельного участка

ГРАНИЦЫ:

- под линиями красной планировки территории
- существующих и планируемых элементов планировочной структуры
- образуемых и/или делимых земельных участков

- УСТАНОВЛЕННЫЕ:**
- граница линии улицы дорожной сети
 - границы объекта природного комплекса города Москвы

3.2. Пояснительная записка

3.2.1. Перечень образуемых и (или) изменяемых земельных участков, земельных участков, предлагаемых к изъятию, земельных участков, в отношении которых предлагается установление сервитута или публичного сервитута, для размещения линейных объектов

3.2.1.1. Перечень образуемых и (или) изменяемых земельных участков чертеж межевания территории

1	2	3	4	5	6	7
Условный номер образуемого или земельного участка на чертеже	Номера характерных точек образуемых и (или) изменяемых земельных участков	Кадастровые номера земельных участков, на которых образуются земельный участок	Площадь образуемого и (или) изменяемого земельного участка, кв.м	Способ образования земельного участка	Сведения об отнесении образуемых земельных участков к территории объекта по.ль изъятия	Предполагаемое размещение линейного объекта
1	1-5	77:05:0062004:17	133	Раздел	Нес отнесен	77:05:0062004:17 - изъятие 133 кв.м
2	1-5	77:05:0062004:3880	134			
3.1	1-42	77:05:0062004:1018	2001	Объединение	Нес отнесен	77:05:0062004:1018 - изъятие 2001 кв.м
		77:05:0062004:3254				
3.2	1-20	77:05:0062004:3671	867	Объединение	Нес отнесен	77:05:0062004:3671 - изъятие 867 кв.м
		77:05:0062004:3254				
3.3	1-38	77:05:0062004:3254	540	Объединение	Нес отнесен	77:05:0062004:3254 - изъятие 540 кв.м
3.4	1-5	77:05:0062004:3272	231			

1	2	3	4	5	6	7	
3.5	1-6	77-05-0002004-14350	260		Не отнесен	-	
	3.6	77-05-0002004-3681	162		Не отнесен	77-05-0002004-3681 - ИЗЪЯТИЕ 162 КВ.М	
4	4.1	77-05-0002004-17	2415	Объединение	Не отнесен	77-05-0002004-17 - ИЗЪЯТИЕ 2415 КВ.М	
	4.2	77-05-0002004-14350	2712		9	Не отнесен	-
	4.3	77-05-0002004-3677	288		288	Не отнесен	77-05-0002004-3677 - ИЗЪЯТИЕ 288 КВ.М
5	1-7	77-05-0000000-3518	005	Раздел	Не отнесен	-	
6	1-8	77-05-0000000-3517	218	Раздел	Не отнесен	-	
	7.1	77-05-0002005-3488	1907	Объединение	Не отнесен	77-05-0002005-3488 - ИЗЪЯТИЕ 1907 КВ.М	
			387		Не отнесен	77-05-0002005-3480 - ИЗЪЯТИЕ 387 КВ.М	
8.1	1-23	77-05-0000000-5316	1488		Не отнесен	77-05-0000000-5316 - ИЗЪЯТИЕ 1308 КВ.М	
8	8.2	77-05-0002007-52	1157	Объединение	Не отнесен	77-05-0002007-52 - ИЗЪЯТИЕ 1153 КВ.М	
	8.3	77-05-0002007-53	865		865	Не отнесен	77-05-0002007-53 - ИЗЪЯТИЕ 865 КВ.М
9	1-6	77-05-0000000-3517	161	Раздел	Не отнесен	-	
10	1-5	77-05-0000000-3517	372	Раздел	Не отнесен	-	
11	1-5	77-05-0002005-3450	509	Раздел	Не отнесен	77-05-0002005-3450 - ИЗЪЯТИЕ 509 КВ.М	
12	1-13	77-05-0002005-3450	2841		Не отнесен	77-05-0002005-3450 - ИЗЪЯТИЕ 2841 КВ.М	
	1-9	77-05-0002005-3387	756		Не отнесен	77-05-0002005-3387 - ИЗЪЯТИЕ 756 КВ.М	
14	14.1	77-05-0002005-36	133	Объединение	Не отнесен	77-05-0002005-36 - ИЗЪЯТИЕ 105 КВ.М	
	14.2	77-05-0002005-3092	30		Не отнесен	-	

1	2	3	4	5	6	7
15	15.1	77:05:0002004:3254	259	Объект не имеет	Не отнесен	77:05:0002004:3254 - площадь 235 кв. м
	15.2	77:05:0002004:11017	24			
16	1-5	77:05:0002004:3274	241	Раздел	Не отнесен	77:05:0002004:3274 - площадь 241 кв. м
	17.1	-	12919			
17	17.2	77:05:0003010:5	13488	Объект не имеет	Не отнесен	77:05:0003010:5 - земельные участки 509 кв. м
			569			
18	1-10	77:05:0002004:3095	241	Раздел	Целе отнесен	77:05:0002004:3095 - площадь 241 кв. м
19	1-7	77:05:0002007:06	289	Раздел	Не отнесен	-
20	1-16	-	317	Обремененная земельный участок, принадлежащий государству на основании сделки, в которой участники не указаны	Не отнесен	-
21	1-9	77:05:0004008:138	246	Раздел	Не отнесен	-
22	1-13	-	423	Обремененная земельный участок, принадлежащий государству на основании сделки, в которой участники не указаны	Не отнесен	-
23	1-3	-	4	Обремененная земельный участок, принадлежащий государству на основании сделки, в которой участники не указаны	Не отнесен	-

1	2	3	4	5	6	7
				которые не разграничены		
24	1-4	77-05-0002/014-3880	134	Раздел	Не отделен	•
25	1-10	77-05-0002/015-3880	277	Раздел	Не отделен	-
26	1-10	77-05-0002/015-3880	1273	Раздел	Отделен	-
27	1-4	77-05-0002/015-3880	1274	Объединение	Не отделен	-
	27.2	77-05-0002/015-3883	113			
28	1-65	77-05-0002/014-3269, 77-05-0002/014-15366	10799	Объединение	Не отделен	77-05-0002/014-3269 - изъятие 10799 кв.м 77-05-0002/014-15366 - изъятие 10799 кв.м
	28.2	77-05-0002/014-14353	176			
	28.3	77-05-0002/014-1762	156			
29	1-66	77-05-0002/014-3269	5551	Объединение	Не отделен	77-05-0002/014-3269 - изъятие 5551 кв.м
	29.2	77-05-0002/014-3255	454			
30	1-4	77-05-0002/014-17	156	Раздел	Не отделен	77-05-0002/014-17 - изъятие 156 кв.м

3.2.1.2. Перечень земельных участков, предлагаемых к изъятию для размещения линейных объектов

№ п/п	Перечень кадастровых номеров существующих земельных участков, в отношении которых предполагается изъятие, их адреса или описание местоположения	Перечень и адреса объектов недвижимого имущества
1	2	3
1	77:05:0002004:3269 (г. Москва, ул. Автозаводская, вл. 23, стр. 28, стр. 212, стр. 720, стр. 788), площадь участка 27515 кв.м	-
2	77:05:0002004:15366 (Российская Федерация, город Москва, внутригородская территория муниципальный округ Даниловский, улица Автозаводская, земельный участок 23И/165), площадь участка 10883 кв.м	-

3.2.1.3. Перечень земельных участков, в отношении которых предлагается установление сервитута или публичного сервитута

№ п/п	Перечень кадастровых номеров существующих земельных участков, в отношении которых предполагается установление сервитута, их адреса или описание местоположения	Перечень и адреса объектов недвижимого имущества
1	2	3
1	77:05:0002005:3154 (г. Москва, ул. Автозаводская, вл. 23), предлагаемый к установлению сервитут – 175 кв.м	-
2	77:05:0002004:3692 (Москва, ул. Автозаводская, вл. 23/7), предлагаемый к установлению сервитут – 744 кв.м	-
3	77:05:0002005:3384 (Москва, ул. Автозаводская, вл. 23/79), предлагаемый к установлению сервитут – 7 кв.м	-
4	77:05:0002005:3494 (Москва, ул. Автозаводская, вл. 23И/14), предлагаемый к установлению сервитут – 20 кв.м	-
5	77:05:0002005:3154 (г. Москва, ул. Автозаводская, вл. 23), предлагаемый к установлению сервитут – 30 кв.м	-
6	77:05:0002005:3429 (Москва, ул. Автозаводская, вл. 23/89), предлагаемый к установлению сервитут – 562 кв.м	-
7	77:05:0002005:3387 (Москва, ул. Автозаводская, вл. 23/112), предлагаемый к установлению сервитут – 726 кв.м	-
8	77:05:0002005:3452 (Москва, ул. Автозаводская, вл. 23/115), предлагаемый к установлению сервитут – 557 кв.м	-
9	77:05:0002005:3349 (Российская Федерация, город Москва, вн.тер.г. муниципальный округ Даниловский, улица Автозаводская, земельный участок Владение 23И/11), предлагаемый к установлению сервитут – 573 кв.м	-
10	77:05:0000000:5316 (Москва, ул. Автозаводская, вл. 23И/48), предлагаемый к установлению сервитут – 296 кв.м	-
11	77:05:0002004:11018 (Москва, ул. Автозаводская, вл. 23/159), предлагаемый к установлению сервитут – 89 кв.м	-
12	77:05:0000000:5898 (Российская Федерация, город Москва, внутригородская территория муниципальный округ Даниловский, улица Братьев Рябушинских, земельный участок 2), предлагаемый к установлению сервитут – 64 кв.м	-
13	77:05:0002005:3488 (Москва, ул. Автозаводская, вл. 23/45), предлагаемый к установлению сервитут – 1216 кв.м	77:05:0002005:2613 (г. Москва, Автозаводская ул., д. 23, стр. 233)
14	77:05:0002007:5291 (Москва, пр-кт Андропова, вл. 18, корп. 2), предлагаемый к установлению сервитут – 160 кв.м	77:05:0002007:1006 (Москва, пр-кт Андропова, д. 18, корп. 2)
15	77:05:0002007:5299 (Москва, пр-кт Андропова, вл. 18, корп. 3), предлагаемый к установлению сервитут – 101 кв.м	77:05:0002007:1007 (Москва, Даниловский, пр-кт Андропова, д. 18, корп. 3)

№ п/п	Перечень кадастровых номеров существующих земельных участков, в отношении которых предполагается установление сервитута, их адреса или описание местоположения	Перечень и адреса объектов недвижимого имущества
1	2	3
16	77:05:0002004:3677 (Москва, ул. Автозаводская, вл. 23И), предлагаемый к установлению сервитут – 152 кв.м	-
17	77:05:0002005:3461 (Москва, ул. Автозаводская, вл. 23/125), предлагаемый к установлению сервитут – 256 кв.м	77:05:0002005:1005 (Москва, Даниловский, ул. Автозаводская, д. 23, строен. 945)
18	77:05:0002005:3154 (г. Москва, ул. Автозаводская, вл. 23), предлагаемый к установлению сервитут – 466 кв.м	77:05:0002005:1012 (Российская Федерация, город Москва, вн.тер.г. муниципальный округ Даниловский, улица Автозаводская, дом 23, строение 38)
19	77:05:0002004:3269 (г. Москва, ул. Автозаводская, вл. 23, стр. 28, стр. 212, стр. 720, стр. 788), предлагаемый к установлению сервитут – 56 кв.м	-
20	77:05:0002004:3040 (г. Москва, ул. Автозаводская, вл. 23, стр. 120, 120Б), предлагаемый к установлению сервитут – 299 кв.м	-
21	77:05:0002003:1002 (г. Москва, ул. Автозаводская, вл. 21), предлагаемый к установлению сервитут – 19 кв.м	77:05:0002003:4497 (Российская Федерация, город Москва, вн.тер.г. муниципальный округ Даниловский, улица Автозаводская, Дом 21А)
22	77:05:0002004:3656 (Москва, ул. Автозаводская, вл. 23, строен. 91), предлагаемый к установлению сервитут – 440 кв.м	77:05:0002004:8442 (Российская Федерация, город Москва, вн.тер.г. муниципальный округ Даниловский, пр-кт Лихачёва, д. 15)
23	77:05:0002004:3244 (г. Москва, ул. Автозаводская, вл. 23, участок № 27), предлагаемый к установлению сервитут – 18 кв.м	-
24	77:05:0002004:3693 (Москва, ул. Автозаводская, вл. 23/8), предлагаемый к установлению сервитут – 61 кв.м	-
25	77:05:0002005:3430 (Москва, ул. Автозаводская, вл. 23/91), предлагаемый к установлению сервитут – 5004 кв.м	-
26	77:05:0002005:3435 (Москва, ул. Автозаводская, вл. 23/96), предлагаемый к установлению сервитут – 126 кв.м	-
27	77:05:0002004:17 (г Москва, ул. Автозаводская, вл. 23), предлагаемый к установлению сервитут – 8 кв.м	-
28	77:05:0002004:17 (г Москва, ул. Автозаводская, вл. 23), предлагаемый к установлению сервитут – 524 кв.м	-
29	77:05:0002005:53 (г Москва, проезд 2-й Кожуховский, вл. 29, корпус 2, стр 16), предлагаемый к установлению сервитут – 348 кв.м	77:05:0002005:1105 (Российская Федерация, город Москва, вн.тер.г. муниципальный округ Даниловский, проезд 2-й Кожуховский, дом 29, корпус 2, строение 16)
30	77:05:0002004:3222 (г. Москва, ул. Автозаводская, вл. 23, участок № 5), предлагаемый к установлению сервитут – 46 кв.м	77:05:0002004:4763 (Российская Федерация, город Москва, вн.тер.г. муниципальный округ Даниловский, улица Архитектора Щусева, дом 2, корпус 4)
31	77:05:0002005:36 (г Москва, ул. Автозаводская, вл. 23), предлагаемый к установлению сервитут – 720 кв.м	-
32	77:05:0002004:17 (г Москва, ул. Автозаводская, вл. 23), предлагаемый к установлению сервитут – 88 кв.м	-

№ п/п	Перечень кадастровых номеров существующих земельных участков, в отношении которых предполагается установление сервитута, их адреса или описание местоположения	Перечень и адреса объектов недвижимого имущества
1	2	3
33	77:05:0002005:3176 (Москва, пр-кт Андропова, вл. 18, корп. 4/1), предлагаемый к установлению сервитут – 102 кв.м	-
34	77:05:0002004:17 (г Москва, ул. Автозаводская, вл. 23), предлагаемый к установлению сервитут – 82 кв.м	-
35	77:05:0002004:3655 (Москва, ул. Автозаводская, вл. 23А), предлагаемый к установлению сервитут – 1362 кв.м	77:05:0002004:3266 (Российская Федерация, город Москва, вн.тер.г. муниципальный округ Даниловский, улица Автозаводская, Дом 23А)
36	77:05:0002004:3673 (Москва, ул. Автозаводская, вл. 23/3), предлагаемый к установлению сервитут – 1250 кв.м	-
37	77:05:0002004:4756 (Российская Федерация, город Москва, вн.тер.г. муниципальный округ Даниловский, проспект Лихачёва, земельный участок 11), предлагаемый к установлению сервитут – 399 кв.м	77:05:0002004:9891 (Российская Федерация, город Москва, вн.тер.г. муниципальный округ Даниловский, проспект Лихачёва, дом 11)
38	77:05:0002007:52 (г Москва, ул. Автозаводская, вл. 23), предлагаемый к установлению сервитут – 4461 кв.м	-
39	77:05:0002005:3501 (Москва, ул. Автозаводская, вл. 23, строен. 936/1), предлагаемый к установлению сервитут – 517 кв.м	77:05:0002005:1020 (Российская Федерация, город Москва, вн.тер.г. муниципальный округ Даниловский, улица Автозаводская, дом 23, строение 32)
40	77:05:0002005:3880 (-), предлагаемый к установлению сервитут – 158 кв.м	-
41	77:05:0000000:5276 (Российская Федерация, город Москва, вн.тер.г. муниципальный округ Даниловский, улица Автозаводская, земельный участок Владение 21/1), предлагаемый к установлению сервитут – 215 кв.м	77:05:0002003:1041 (Российская Федерация, город Москва, вн.тер.г. муниципальный округ Даниловский, улица Автозаводская, Дом 21, Корпус 1)
42	77:05:0002005:3481 (Москва, ул. Автозаводская, вл. 23/38), предлагаемый к установлению сервитут – 594 кв.м	-
43	77:05:0002004:3273 (г. Москва, ул. Автозаводская, вл.23), предлагаемый к установлению сервитут – 160 кв.м	-
44	77:05:0002004:3251 (г. Москва, ул. Автозаводская, вл. 23, участок № 34), предлагаемый к установлению сервитут – 16 кв.м	-
45	77:05:0002005:3492 (Российская Федерация, город Москва, вн.тер.г. муниципальный округ Даниловский, улица Автозаводская, земельный участок 23И/13), предлагаемый к установлению сервитут – 7 кв.м	-
46	77:05:0002005:36 (г Москва, ул. Автозаводская, вл. 23), предлагаемый к установлению сервитут – 166 кв.м	-
47	77:05:0002004:3683 (Москва, ул. Автозаводская, вл. 23/33), предлагаемый к установлению сервитут – 104 кв.м	-
48	77:05:0002005:3434 (Москва, ул. Автозаводская, вл. 23/95), предлагаемый к установлению сервитут – 1720 кв.м	-
49	77:05:0002005:56 (г Москва, проезд 2-й Кожуховский, вл. 29, стр. 3–6), предлагаемый к установлению сервитут – 459 кв.м	-

№ п/п	Перечень кадастровых номеров существующих земельных участков, в отношении которых предполагается установление сервитута, их адреса или описание местоположения	Перечень и адреса объектов недвижимого имущества
1	2	3
50	77:05:0002005:3164 (г. Москва, ТПУ «Парк Легенд», участок 2), предлагаемый к установлению сервитут – 13 кв.м	77:05:0000000:3471 (Российская Федерация, город Москва, вн.тер.г. муниципальный округ Даниловский, проезд 2-й Кожуховский, сооружение 14, строение 1)
51	77:05:0002005:3453 (Москва, ул. Автозаводская, вл. 23/116), предлагаемый к установлению сервитут – 1177 кв.м	-
52	77:05:0002004:3234 (г. Москва, ул. Автозаводская, вл. 23, участок № 17), предлагаемый к установлению сервитут – 319 кв.м	77:05:0002004:5062 (Российская Федерация, город Москва, вн.тер.г. муниципальный округ Даниловский, улица Архитектора Щусева, Дом 1)
53	77:05:0002004:3735 (Москва, ул. Автозаводская, вл. 23, з/у 1), предлагаемый к установлению сервитут – 20 кв.м	-
54	77:05:0002005:48 (г. Москва, пр-кт Андропова, влд. 18, к. 4/2), предлагаемый к установлению сервитут – 61 кв.м	-
55	77:05:0002005:36 (г Москва, ул. Автозаводская, вл. 23), предлагаемый к установлению сервитут – 353 кв.м	-
56	77:05:0002004:3233 (г. Москва, ул. Автозаводская, вл. 23, участок № 16), предлагаемый к установлению сервитут – 146 кв.м	-
57	77:05:0002005:36 (г Москва, ул. Автозаводская, вл. 23), предлагаемый к установлению сервитут – 356 кв.м	-
58	77:05:0002004:3278 (г. Москва, ул. Автозаводская, вл. 23), предлагаемый к установлению сервитут – 11 кв.м	77:05:0002004:3874 (Российская Федерация, город Москва, вн.тер.г. муниципальный округ Даниловский, улица Автозаводская, Дом 23Б, Корпус 2)
59	77:05:0002005:6 (г. Москва, 2-й Кожуховский пр-д, влд. 29А, стр. 1), предлагаемый к установлению сервитут – 447 кв.м	-
60	77:05:0002004:3254 (г. Москва, ул. Автозаводская, вл. 23, участок № 37), предлагаемый к установлению сервитут – 89 кв.м	-
61	77:05:0002005:3486 (Москва, ул. Автозаводская, вл. 23/43), предлагаемый к установлению сервитут – 1135 кв.м	-
62	77:05:0002005:3275 (Москва, ул. Автозаводская, вл. 23, строен. 34/1), предлагаемый к установлению сервитут – 163 кв.м	77:05:0002005:1027 (Российская Федерация, город Москва, вн.тер.г. муниципальный округ Даниловский, улица Автозаводская, дом 23, строение 34)
63	77:05:0002005:9 (г Москва, 2-й Кожуховский проезд, вл. 29), предлагаемый к установлению сервитут – 460 кв.м	-
64	77:05:0002005:3487 (Москва, ул. Автозаводская, вл. 23/44), предлагаемый к установлению сервитут – 380 кв.м	-
65	77:05:0002007:5290 (Москва, пр-кт Андропова, з/у 1), предлагаемый к установлению сервитут – 1598 кв.м	-
66	77:05:0002004:3665 (Российская Федерация, город Москва, вн.тер.г. муниципальный округ Даниловский, улица Автозаводская, земельный участок 23/3/1), предлагаемый к установлению сервитут – 39 кв.м	-

№ п/п	Перечень кадастровых номеров существующих земельных участков, в отношении которых предполагается установление сервитута, их адреса или описание местоположения	Перечень и адреса объектов недвижимого имущества
1	2	3
67	77:05:0002007:53 (АДРЕСНЫЕ ОРИЕНТИРЫ: ОТКРЫТЫЙ УЧАСТОК ОТ СТ.АВТОЗАВОДСКАЯ ДО СТ. КОЛОМЕНСКАЯ), предлагаемый к установлению сервитут – 354 кв.м	77:05:0002007:5278 (г. Москва, пр-кт проспект Андропова, дом. 10 Б)
68	77:05:0002005:46 (г Москва, проезд 2-й Кожуховский, ЗУ 05/77/00252 ЯВЛЯЕТСЯ УЧ.4514 ПЕРЕЧНЯ ЗУ СУЩЕСТВУЮЩЕЙ УДС ОТ ГРАНИЦЫ С ЗУ 05/77/00251 (КОЖУХОВСКИЙ 2Й ПР.), ПРОХОДЯЩЕЙ ВБЛИЗИ ПРОЕКТИРУЕМОГО ПРОЕЗДА № 1221 ДО ТУПИКА ВБЛИЗИ ВНУТРЕННЕГО ПР.), предлагаемый к установлению сервитут – 334 кв.м	-

3.2.2. Перечень координат характерных точек образуемых и (или) изменяемых земельных участков

Перечень координат характерных точек образуемых и (или) изменяемых земельных участков, содержит сведения, составляющие государственную тайну, – не приводится.

3.2.3. Сведения о границах территории, применительно к которой осуществляется подготовка проекта межевания территории

№ точки	Координаты точки (система координат, используемая для ведения Единого государственного реестра недвижимости (МСК-77))	
	X	Y
1	2	3
1	2823.38	10524.22
2	2833.91	10605.15
3	2835.85	10619.30
4	2809.79	10619.51
5	2793.06	10532.60
6	2793.84	10521.49
7	2806.12	10522.39
8	2806.09	10522.85
9	1120.29	11362.69
10	1122.83	11361.44
11	1127.89	11359.08
12	1147.80	11349.60
13	1144.65	11342.80
14	1119.70	11354.87
15	1117.61	11350.39
16	1113.55	11352.17
17	1116.85	11356.25
18	3162.77	9826.31
19	3162.77	9826.31

№ точки	Координаты точки (система координат, используемая для ведения Единого государственного реестра недвижимости (МСК-77))	
	X	Y
1	2	3
20	3162.77	9826.31
21	3160.78	10460.53
22	3164.80	10459.45
23	3185.12	10451.42
24	3212.05	10440.78
25	3270.86	10421.11
26	3295.60	10409.85
27	3331.21	10393.67
28	3375.48	10368.22
29	3398.70	10352.82
30	3425.20	10333.30
31	3474.10	10290.95
32	3555.36	10206.83
33	3595.48	10214.99
34	3604.59	10216.85
35	3604.63	10216.65
36	3615.71	10218.65
37	3625.23	10216.46
38	3620.73	10197.12

№ точки	Координаты точки (система координат, используемая для ведения Единого государственного реестра недвижимости (МСК-77))	
	X	Y
1	2	3
39	3589.35	10119.99
40	3549.60	10090.66
41	3506.75	10105.27
42	3425.46	10121.15
43	3423.21	10119.11
44	3406.67	10104.13
45	3396.38	10099.29
46	3391.05	10097.88
47	3390.42	10099.68
48	3375.84	10094.55
49	3368.75	10092.00
50	3368.49	10092.02
51	3368.49	10092.02
52	3367.61	10092.08
53	3367.42	10092.16
54	3365.28	10093.50
55	3362.35	10093.17
56	3346.48	10094.36
57	3343.95	10096.61
58	3342.33	10098.65
59	3329.03	10115.39
60	3320.14	10127.30
61	3311.41	10138.70
62	3310.15	10140.39
63	3147.02	9918.56
64	3146.13	9905.23
65	3162.67	9826.81
66	3202.79	9782.95
67	3220.00	9764.15
68	3244.15	9737.76
69	3248.03	9741.17
70	3264.75	9722.90
71	3273.80	9731.01

№ точки	Координаты точки (система координат, используемая для ведения Единого государственного реестра недвижимости (МСК-77))	
	X	Y
1	2	3
72	3281.28	9723.05
73	3299.24	9696.15
74	3316.05	9676.82
75	3305.16	9668.47
76	3305.11	9668.53
77	3301.01	9673.89
78	3268.43	9646.56
79	3291.75	9618.31
80	3330.28	9575.49
81	3352.90	9544.17
82	3373.12	9512.70
83	3384.14	9513.08
84	3409.28	9571.32
85	3426.78	9585.68
86	3456.06	9622.34
87	3463.23	9628.71
88	3466.75	9624.93
89	3471.91	9629.70
90	3523.28	9659.30
91	3513.78	9671.43
92	3518.26	9675.56
93	3522.42	9670.68
94	3538.24	9685.65
95	3553.87	9701.03
96	3581.88	9716.04
97	3582.12	9716.77
98	3582.84	9716.56
99	3586.22	9723.41
100	3585.12	9724.32
101	3591.69	9752.85
102	3596.13	9764.98
103	3598.27	9771.21
104	3597.58	9768.56

№ точки	Координаты точки (система координат, используемая для ведения Единого государственного реестра недвижимости (МСК-77))	
	X	Y
1	2	3
105	3597.43	9765.73
106	3597.93	9762.85
107	3598.88	9760.76
108	3600.51	9758.37
109	3603.30	9755.87
110	3606.68	9753.96
111	3609.45	9753.10
112	3612.51	9753.04
113	3617.81	9754.62
114	3625.79	9757.62
115	3625.84	9757.51
116	3626.08	9757.00
117	3628.45	9754.74
118	3631.51	9757.55
119	3659.82	9768.45
120	3661.38	9770.44
121	3661.57	9771.07
122	3693.29	9786.16
123	3721.10	9759.67
124	3743.85	9783.55
125	3760.93	9797.81
126	3777.50	9780.97
127	3732.12	9734.19
128	3759.04	9708.13
129	3781.11	9713.08
130	3787.10	9719.15
131	3808.05	9740.99
132	3807.96	9741.08
133	3816.77	9750.27
134	3816.86	9750.18
135	3847.71	9782.34
136	3848.48	9781.59
137	3874.88	9755.20

№ точки	Координаты точки (система координат, используемая для ведения Единого государственного реестра недвижимости (МСК-77))	
	X	Y
1	2	3
138	3871.90	9752.04
139	3877.44	9746.83
140	3884.55	9740.16
141	3909.34	9714.38
142	3916.25	9707.81
143	3916.74	9707.17
144	3917.00	9706.42
145	3918.52	9697.93
146	3909.08	9688.67
147	3905.59	9690.86
148	3807.09	9663.06
149	3801.16	9657.14
150	3804.76	9654.21
151	3636.67	9500.19
152	3642.48	9495.71
153	3655.65	9478.12
154	3671.31	9465.62
155	3644.00	9434.83
156	3667.22	9405.59
157	3755.97	9134.18
158	3763.30	9135.46
159	3765.43	9135.76
160	3805.99	9142.57
161	3810.57	9115.34
162	3846.04	9007.40
163	3866.38	9012.77
164	3866.39	9012.77
165	3869.81	9013.19
166	3870.13	9013.21
167	3884.87	9014.94
168	3886.75	9009.79
169	3887.64	9005.70
170	3887.78	9002.42

№ точки	Координаты точки (система координат, используемая для ведения Единого государственного реестра недвижимости (МСК-77))	
	X	Y
1	2	3
171	3887.77	9001.00
172	3887.67	8981.67
173	3887.48	8945.89
174	3887.30	8944.55
175	3908.91	8840.69
176	3914.16	8824.52
177	3916.90	8808.70
178	3917.01	8805.14
179	3916.53	8801.59
180	3913.68	8792.99
181	3910.40	8792.35
182	3913.99	8760.03
183	3915.38	8754.89
184	3902.33	8748.17
185	3900.15	8747.35
186	3768.96	8675.43
187	3771.28	8668.69
188	3797.72	8591.83
189	3790.11	8589.10
190	3753.29	8575.91
191	3747.53	8592.01
192	3726.07	8651.91
193	3709.79	8642.98
194	3683.59	8633.09
195	3683.06	8634.40
196	3679.87	8642.31
197	3680.07	8642.38
198	3680.05	8642.44
199	3635.44	8796.76
200	3644.35	8854.14
201	3641.01	8852.90
202	3638.16	8860.11
203	3638.16	8860.11

№ точки	Координаты точки (система координат, используемая для ведения Единого государственного реестра недвижимости (МСК-77))	
	X	Y
1	2	3
204	3643.27	8861.95
205	3645.67	8862.81
206	3595.10	8974.55
207	3591.98	8982.76
208	3596.19	8988.51
209	3590.43	9000.00
210	3588.51	9003.85
211	3581.50	9017.84
212	3572.40	9014.10
213	3566.52	9022.75
214	3531.54	9009.51
215	3540.27	8991.71
216	3535.16	8989.52
217	3524.42	9006.81
218	3385.77	8954.32
219	3372.35	8988.77
220	3374.70	8989.64
221	3372.97	8994.08
222	3378.71	8996.37
223	3380.81	8991.67
224	3415.99	9006.18
225	3413.11	9012.89
226	3416.25	9014.11
227	3411.81	9024.12
228	3408.68	9022.81
229	3398.03	9050.72
230	3401.08	9052.11
231	3395.86	9064.99
232	3393.86	9064.12
233	3390.64	9071.87
234	3392.90	9072.92
235	3391.33	9076.05
236	3388.37	9074.74

№ точки	Координаты точки (система координат, используемая для ведения Единого государственного реестра недвижимости (МСК-77))	
	X	Y
1	2	3
237	3386.81	9078.40
238	3390.11	9079.71
239	3379.80	9104.52
240	3377.27	9103.28
241	3375.58	9107.33
242	3378.39	9108.68
243	3377.90	9109.89
244	3375.02	9108.81
245	3365.43	9108.60
246	3360.52	9107.90
247	3341.80	9105.13
248	3329.70	9103.57
249	3318.09	9101.00
250	3306.62	9097.09
251	3297.35	9092.81
252	3281.85	9084.53
253	3268.06	9079.15
254	3254.82	9075.19
255	3243.10	9056.07
256	3236.95	9050.86
257	3216.43	9045.01
258	3209.90	9039.62
259	3186.05	9028.11
260	3180.53	9027.51
261	3181.89	9018.16
262	3160.61	9012.08
263	3139.75	8974.46
264	3060.44	8725.81
265	3043.39	8695.75
266	3027.26	8672.20
267	3001.70	8662.29
268	2988.97	8661.24
269	2987.96	8661.35

№ точки	Координаты точки (система координат, используемая для ведения Единого государственного реестра недвижимости (МСК-77))	
	X	Y
1	2	3
270	2953.56	8688.98
271	2945.86	8692.91
272	2936.86	8667.67
273	2934.17	8658.62
274	2925.80	8630.36
275	2924.09	8623.40
276	2917.38	8596.01
277	2908.43	8556.97
278	2891.00	8480.96
279	2886.04	8458.53
280	2892.28	8457.72
281	2888.17	8434.65
282	2895.07	8436.00
283	2898.26	8435.58
284	2896.40	8427.12
285	2893.24	8427.82
286	2886.75	8426.69
287	2879.54	8386.23
288	2879.54	8386.23
289	2879.61	8386.61
290	2879.61	8386.21
291	2880.01	8386.14
292	2890.78	8368.07
293	2899.37	8361.70
294	2903.83	8361.01
295	2916.44	8359.72
296	2953.08	8355.34
297	2959.46	8354.20
298	2958.91	8351.81
299	2958.92	8351.88
300	2954.76	8325.64
301	2911.39	8334.64
302	2896.84	8331.54

№ точки	Координаты точки (система координат, используемая для ведения Единого государственного реестра недвижимости (МСК-77))	
	X	Y
1	2	3
303	2894.16	8317.84
304	2893.26	8295.79
305	2896.81	8296.02
306	2897.06	8290.08
307	2887.76	8289.47
308	2848.94	8282.97
309	2804.12	8081.16
310	2794.18	8036.89
311	2765.18	7931.84
312	2736.50	7847.22
313	2719.16	7784.26
314	2709.48	7719.66
315	2693.76	7575.53
316	2692.63	7564.03
317	2687.84	7534.20
318	2682.19	7512.41
319	2676.64	7491.61
320	2665.41	7460.88
321	2651.02	7428.40
322	2636.89	7404.72
323	2595.42	7335.65
324	2574.51	7289.75
325	2576.28	7288.92
326	2599.80	7266.68
327	2588.67	7255.81
328	2578.53	7244.01
329	2569.46	7231.38
330	2561.52	7218.00
331	2547.09	7193.58
332	2540.58	7180.11
333	2561.50	7151.04
334	2567.57	7142.61
335	2563.98	7117.54

№ точки	Координаты точки (система координат, используемая для ведения Единого государственного реестра недвижимости (МСК-77))	
	X	Y
1	2	3
336	2559.01	7082.74
337	2559.01	7082.73
338	2558.78	7081.25
339	2558.28	7078.18
340	2557.60	7073.61
341	2556.99	7069.04
342	2556.46	7064.46
343	2555.99	7059.87
344	2555.60	7055.27
345	2555.29	7050.67
346	2555.04	7046.06
347	2554.87	7041.45
348	2554.77	7036.84
349	2554.74	7032.22
350	2554.79	7027.61
351	2554.91	7023.00
352	2555.10	7018.39
353	2555.37	7013.78
354	2555.70	7009.18
355	2556.11	7004.59
356	2556.60	7000.00
357	2556.90	6997.45
358	2557.22	6994.90
359	2557.56	6992.35
360	2557.93	6989.80
361	2558.32	6987.26
362	2558.73	6984.72
363	2559.17	6982.19
364	2559.63	6979.66
365	2560.78	6973.60
366	2561.98	6967.55
367	2563.22	6961.50
368	2564.52	6955.47

№ точки	Координаты точки (система координат, используемая для ведения Единого государственного реестра недвижимости (МСК-77))	
	X	Y
1	2	3
369	2565.87	6949.45
370	2567.26	6943.44
371	2568.71	6937.44
372	2570.20	6931.46
373	2571.87	6924.98
374	2573.61	6918.52
375	2574.67	6914.71
376	2575.00	6913.52
377	2575.39	6912.08
378	2575.95	6910.17
379	2577.24	6905.66
380	2589.08	6869.45
381	2592.16	6860.05
382	2594.43	6853.88
383	2596.75	6847.72
384	2599.13	6841.59
385	2601.56	6835.48
386	2604.05	6829.38
387	2606.59	6823.31
388	2609.18	6817.27
389	2610.53	6814.20
390	2611.83	6811.24
391	2616.26	6801.45
392	2570.99	6785.55
393	2577.83	6770.38
394	2592.49	6741.37
395	2613.91	6703.54
396	2637.36	6666.94
397	2667.65	6622.35
398	2685.09	6597.92
399	2703.70	6574.37
400	2723.42	6551.75
401	2744.21	6530.11

№ точки	Координаты точки (система координат, используемая для ведения Единого государственного реестра недвижимости (МСК-77))	
	X	Y
1	2	3
402	2745.52	6528.81
403	2747.15	6527.23
404	2750.10	6524.36
405	2753.07	6521.52
406	2754.12	6520.51
407	2728.49	6492.05
408	2718.72	6492.65
409	2700.20	6509.86
410	2666.46	6545.06
411	2604.08	6617.34
412	2578.59	6646.43
413	2563.20	6661.43
414	2554.23	6682.58
415	2543.22	6681.02
416	2538.39	6719.93
417	2522.03	6758.51
418	2532.87	6764.47
419	2530.92	6780.16
420	2530.63	6783.20
421	2473.58	6919.53
422	2452.10	7000.00
423	2443.83	7057.97
424	2434.72	7157.30
425	2437.43	7205.48
426	2443.12	7252.52
427	2458.46	7254.71
428	2463.43	7286.47
429	2471.60	7315.56
430	2501.01	7410.43
431	2507.14	7442.05
432	2507.45	7450.64
433	2512.67	7465.88
434	2521.56	7497.68

№ точки	Координаты точки (система координат, используемая для ведения Единого государственного реестра недвижимости (МСК-77))	
	X	Y
1	2	3
435	2520.79	7503.91
436	2529.81	7512.34
437	2552.22	7578.38
438	2556.86	7583.01
439	2559.85	7590.69
440	2565.25	7606.90
441	2578.92	7647.30
442	2583.16	7651.74
443	2586.37	7656.97
444	2588.40	7662.76
445	2607.33	7729.83
446	2609.45	7736.95
447	2611.73	7741.68
448	2615.51	7745.34
449	2620.32	7747.46
450	2625.57	7747.80
451	2629.74	7747.33
452	2633.78	7746.88
453	2644.12	7745.71
454	2652.37	7744.79
455	2593.84	7574.58
456	2580.63	7536.19
457	2565.25	7491.45
458	2554.69	7455.83
459	2545.71	7425.32
460	2522.54	7388.50
461	2511.97	7340.16
462	2509.68	7324.81
463	2503.65	7281.44
464	2502.12	7267.58
465	2494.55	7212.09
466	2505.08	7209.92
467	2505.51	7213.17

№ точки	Координаты точки (система координат, используемая для ведения Единого государственного реестра недвижимости (МСК-77))	
	X	Y
1	2	3
468	2513.82	7249.79
469	2525.41	7285.51
470	2540.18	7320.04
471	2558.01	7353.09
472	2592.53	7423.39
473	2609.78	7459.17
474	2633.78	7513.46
475	2641.30	7539.20
476	2653.19	7582.62
477	2669.39	7739.52
478	2672.31	7766.37
479	2679.42	7806.98
480	2684.81	7828.77
481	2692.81	7856.57
482	2698.44	7872.98
483	2720.93	7939.55
484	2756.18	8074.85
485	2761.77	8107.11
486	2795.71	8289.30
487	2801.08	8311.82
488	2801.73	8314.97
489	2806.46	8343.84
490	2807.32	8349.11
491	2804.22	8349.61
492	2810.25	8383.89
493	2812.05	8383.60
494	2821.22	8456.89
495	2822.20	8464.42
496	2823.26	8471.94
497	2824.40	8479.44
498	2825.62	8486.94
499	2826.92	8494.42
500	2827.35	8496.75

№ точки	Координаты точки (система координат, используемая для ведения Единого государственного реестра недвижимости (МСК-77))	
	X	Y
1	2	3
501	2828.30	8501.88
502	2829.75	8509.34
503	2831.28	8516.77
504	2832.90	8524.19
505	2834.59	8531.59
506	2836.36	8538.98
507	2838.20	8546.34
508	2840.12	8553.69
509	2842.13	8561.01
510	2844.20	8568.31
511	2846.36	8575.59
512	2848.59	8582.85
513	2850.90	8590.09
514	2852.99	8596.43
515	2853.28	8597.29
516	2855.74	8604.48
517	2858.27	8611.63
518	2858.82	8613.12
519	2860.88	8618.76
520	2863.57	8625.87
521	2866.33	8632.94
522	2867.91	8636.88
523	2869.16	8639.98
524	2872.07	8647.00
525	2875.05	8653.98
526	2875.07	8654.02
527	2878.11	8660.93
528	2881.24	8667.85
529	2884.44	8674.73
530	2887.24	8680.60
531	2882.51	8682.53
532	2908.39	8743.73
533	2917.47	8740.12

№ точки	Координаты точки (система координат, используемая для ведения Единого государственного реестра недвижимости (МСК-77))	
	X	Y
1	2	3
534	2917.63	8740.06
535	2917.81	8739.99
536	2918.89	8742.72
537	2919.96	8745.42
538	2920.61	8747.05
539	2920.86	8747.62
540	2938.84	8788.96
541	2940.88	8793.10
542	2908.42	8809.12
543	2866.01	8832.74
544	2883.14	8859.25
545	2955.83	8823.38
546	2958.13	8828.04
547	2983.10	8870.85
548	3000.00	8898.03
549	3000.91	8899.49
550	3005.04	8906.14
551	3026.06	8936.87
552	3041.26	8957.05
553	3051.39	8970.50
554	3075.61	9000.00
555	3079.34	9004.54
556	3099.66	9027.05
557	3026.56	9170.79
558	3099.19	9244.45
559	3147.73	9287.39
560	3217.45	9351.89
561	3266.35	9397.02
562	3291.72	9420.29
563	3215.57	9637.42
564	3199.33	9653.64
565	3193.38	9655.20
566	3183.65	9669.97

№ точки	Координаты точки (система координат, используемая для ведения Единого государственного реестра недвижимости (МСК-77))	
	X	Y
1	2	3
567	3171.31	9683.90
568	3061.02	9832.20
569	3048.74	9892.99
570	3034.93	9939.43
571	3048.11	9949.09
572	3060.49	9957.64
573	3059.14	9995.09
574	3058.78	10071.53
575	3050.99	10149.44
576	3046.97	10171.72
577	3031.13	10223.76
578	3019.31	10253.53
579	3002.30	10287.87
580	2983.53	10321.04
581	2980.98	10324.37
582	2965.97	10344.06
583	2959.00	10353.20
584	2951.82	10362.61
585	2989.12	10380.09
586	2994.97	10372.43
587	3041.73	10315.33
588	3109.66	10226.43
589	3115.78	10222.69
590	3121.10	10227.35
591	3126.12	10221.78
592	3138.20	10208.30
593	3139.74	10203.44
594	3156.52	10184.08

№ точки	Координаты точки (система координат, используемая для ведения Единого государственного реестра недвижимости (МСК-77))	
	X	Y
1	2	3
595	3169.95	10168.58
596	3193.55	10182.12
597	3255.97	10216.17
598	3188.84	10277.32
599	3244.47	10344.51
600	3255.26	10351.65
601	3258.42	10354.78
602	3257.70	10362.44
603	3264.45	10379.35
604	3235.99	10390.29
605	3182.20	10403.79
606	3111.61	10412.88
607	3103.57	10413.55
608	3100.22	10406.71
609	3098.98	10404.17
610	3098.59	10403.37
611	3090.12	10386.05
612	3063.72	10362.57
613	3049.04	10379.07
614	3037.65	10368.26
615	3032.17	10374.35
616	3019.20	10388.76
617	3038.72	10404.49
618	3048.33	10395.72
619	3054.21	10400.78
620	3069.21	10414.17
621	3067.04	10416.60

3.2.4. Вид разрешенного использования образуемых и (или) изменяемых земельных участков, предназначенных для размещения линейных объектов и объектов капитального строительства, проектируемых в составе линейного объекта, а также существующих земельных участков, занятых линейными объектами и объектами капитального строительства, входящими в состав линейных объектов, в соответствии с проектом планировки территории линейного объекта

№ п/п	Условный номер образуемого и (или) изменяемого земельного участка на чертеже	Вид разрешенного использования ¹
1	2	3
1	1	3.1.1
2	2	3.1.1
3	3	7.6
4	4	7.6
5	5	7.6
6	6	7.6
7	7	7.6
8	8	7.6
9	9	7.6
10	10	7.6
11	11	7.6
12	12	3.1.1
13	13	3.1.1
14	14	3.1.1
15	15	7.6
16	16	7.6
17	17	7.6
18	18	7.6
19	19	7.6
20	20	7.6
21	21	7.6
22	22	7.1, 7.6
23	23	7.1, 7.6
24	24	3.1.1
25	25	12.0.1, 12.0.2
26	26	12.0.1, 12.0.2
27	27	7.2.2, 7.2.3, 12.0.1
28	28	7.2.2, 7.2.3, 7.6, 12.0.1
29	29	7.2.2, 7.2.3, 12.0.1
30	30	7.6
31	31	7.2.2, 7.2.3, 12.0.1
32	32	7.2.2, 7.2.3, 12.0.1

¹ – Описание видов разрешенного использования земельных участков в соответствии с приказом Федеральной службы государственной регистрации, кадастра и картографии от 10 ноября 2020 г. № П/0412 «Об утверждении классификатора видов разрешенного использования земельных участков».

3.2.5. Сведения о существующих земельных участках, на которых устанавливаются ограничения использования земельных участков в границах технических зон метрополитена

№ п/п	Перечень кадастровых номеров, существующих земельных участков, их адреса или описание местоположения	Площадь в границах технических зон метрополитена, кв.м
1	2	3
1	77:05:0000000:2801 (г. Москва, ЮАО, МК МЖД, участок № 17)	18
2	77:05:0000000:3508 (Москва, ул. Автозаводская, вл. 23/15)	5177
3	77:05:0001015:64 (г. Москва, Севастопольский проспект, ЗУ 05/77/00417 В СОСТАВЕ УЧ.4630 ПЕРЕЧНЯ ЗУ СУЩЕСТВУЮЩЕЙ УДС ОТ ГРАНИЦЫ С ЗУ 05/77/00584 (ЗАГОРОДНОЕ ШОССЕ) ДО ГРАНИЦЫ С ЗУ 05/77/00415 (СЕВАСТОПОЛЬСКИЙ ПРОСП.), СОВПАДАЮЩЕЙ С КАД.ГРАНИЦЕЙ (С КВ.77:05:03010), ПРОХОДЯЩЕЙ ПО ВНУТРЕННЕЙ ГРАНИЦЕ ПОЛОСЫ ОТВОДА МАЛОГО КОЛЬЦА МЖД)	231
4	77:05:0001020:1008 (Российская Федерация, город Москва, вн.тер.г. муниципальный округ Донской, шоссе Варшавское, земельный участок 33/6)	21
5	77:05:0000000:5943 (Российская Федерация, г. Москва, вн.тер.г. муниципальный округ Даниловский, ул. Мустая Карима, з/у ЗИ)	392
6	77:05:0001014:20 (г. Москва, ш Варшавское, вл. 18, стр. 2)	196
7	77:05:0002004:3723 (Москва, ул. Автозаводская, вл. 23И/26)	72
8	77:05:0002004:3692 (Москва, ул. Автозаводская, вл. 23/7)	205
9	77:05:0002004:3694 (Москва, ул. Автозаводская, вл. 23/9)	75
10	77:05:0002005:3154 (г. Москва, ул. Автозаводская, вл. 23)	860
11	77:05:0002004:3734 (Москва, ул. Автозаводская, вл. 23И/29)	381
12	77:05:0002005:3395 (Москва, ул. Автозаводская, вл. 23/51)	15
13	77:05:0002004:17 (г. Москва, ул. Автозаводская, вл. 23)	684
14	77:05:0002004:17 (г. Москва, ул. Автозаводская, вл. 23)	9899
15	77:05:0002004:11017 (Москва, ул. Автозаводская, вл. 23/160)	1727
16	77:05:0002004:14339 (Российская Федерация, город Москва, внутригородская территория муниципальный округ Даниловский, улица Лисицкого, земельный участок 2)	1323
17	77:05:0001015:1001 (г. Москва, Севастопольский проспект, вл. 7, корп. 6)	207
18	77:05:0001015:52 (г. Москва, пр-кт Севастопольский, вл. 7, корпус 5)	18
19	77:05:0002005:3150 (г. Москва, ул. Автозаводская, вл. 23)	57
20	77:05:0002005:3154 (г. Москва, ул. Автозаводская, вл. 23)	239
21	77:05:0002004:3708 (Москва, ул. Автозаводская, вл. 23/27)	197
22	77:05:0000000:3517 (Российская Федерация, город Москва, вн.тер.г. муниципальный округ Даниловский, улица Автозаводская, земельный участок Владение 23И/10)	11892
23	77:05:0000000:5316 (Москва, ул. Автозаводская, вл. 23И/48)	7078

№ п/п	Перечень кадастровых номеров, существующих земельных участков, их адреса или описание местоположения	Площадь в границах технических зон метрополитена, кв.м
1	2	3
24	77:05:0001020:1009 (г. Москва, Варшавское шоссе, вл. 33, стр. 13)	2213
25	77:05:0001020:67 (г. Москва, наб Новоданиловская, ЗУ 05/77/00672 ЯВЛЯЕТСЯ УЧ.4573 ПЕРЕЧНЯ ЗУ СУЩЕСТВУЮЩЕЙ УДС ОТ ГРАНИЦЫ С ЗУ 05/77/00553 (ДАНИЛОВСКАЯ НАБ.), СОВПАДАЮЩЕЙ С КАД.ГРАНИЦЕЙ (С КВ.77:05:01002), ПРОХОДЯЩЕЙ ПО ОСИ ПРОЕЗД УЧ.УДС 4553 ДО ГРАНИЦЫ С ЗУ 05/77/00334 (НАГАТИНСКАЯ НАБ.), СОВПАДАЮЩЕЙ С КАД. ГРАНИЦЕЙ (С КВ.77:05:04001), ПРОХОДЯЩЕЙ ПО СЕВЕРНОЙ СТОРОНЕ КОЖУХОВСКОГО МОСТА)	2081
26	77:05:0002004:3229 (г. Москва, ул. Автозаводская, вл. 23, участок № 12)	51
27	77:05:0002004:3251 (г. Москва, ул. Автозаводская, вл. 23, участок № 34)	613
28	77:05:0002004:14341 (Российская Федерация, город Москва, внутригородская территория муниципальный округ Даниловский, набережная Марка Шагала, земельный участок 2)	138
29	77:05:0002004:14344 (Российская Федерация, город Москва, внутригородская территория муниципальный округ Даниловский, улица Тюфелева Роща, земельный участок 1)	4390
30	77:05:0002005:3461 (Москва, ул. Автозаводская, вл. 23/125)	590
31	77:05:0002005:36 (г. Москва, ул. Автозаводская, вл. 23)	1067
32	77:05:0002005:48 (г. Москва, пр-кт Андропова, влд. 18, к. 4/2)	988
33	77:05:0002007:12 (г. Москва, проезд Проектируемый 4062-й, Нагатинская пойма, вл. 6)	7
34	77:05:0002007:37 (г. Москва, проспект Андропова, вл. 8)	737
35	77:05:0002007:5291 (Москва, пр-кт Андропова, вл. 18, корп. 2)	7027
36	77:05:0002007:6315 (Москва, ст. Технопарк, з/у 1)	122
37	77:05:0003001:1804 (г. Москва, ЮАО, МК МЖД, участок № 2)	46
38	77:05:0003010:1042 (г. Москва, Севастопольский проспект, вл. 7, корп. 7)	489
39	77:05:0003010:1043 (г. Москва, Севастопольский проспект, вл. 7, корп. 9)	43
40	77:05:0003010:1362 (Российская Федерация, город Москва, внутригородская территория муниципальный округ Донской, Севастопольский проспект, земельный участок 7/8)	632
41	77:05:0002004:15335 (Российская Федерация, город Москва, внутригородская территория муниципальный округ Даниловский, улица Автозаводская, земельный участок 23/167)	163
42	77:05:0002004:14343 (Российская Федерация, город Москва, вн.тер.г. муниципальный округ Даниловский, наб. Марка Шагала, з/у 4)	11017
43	77:05:0002004:3244 (г. Москва, ул. Автозаводская, вл. 23, участок № 27)	260
44	77:05:0001020:2881 (Российская Федерация, город Москва, вн.тер.г. муниципальный округ Донской, ш Варшавское, з/у 33/12)	681

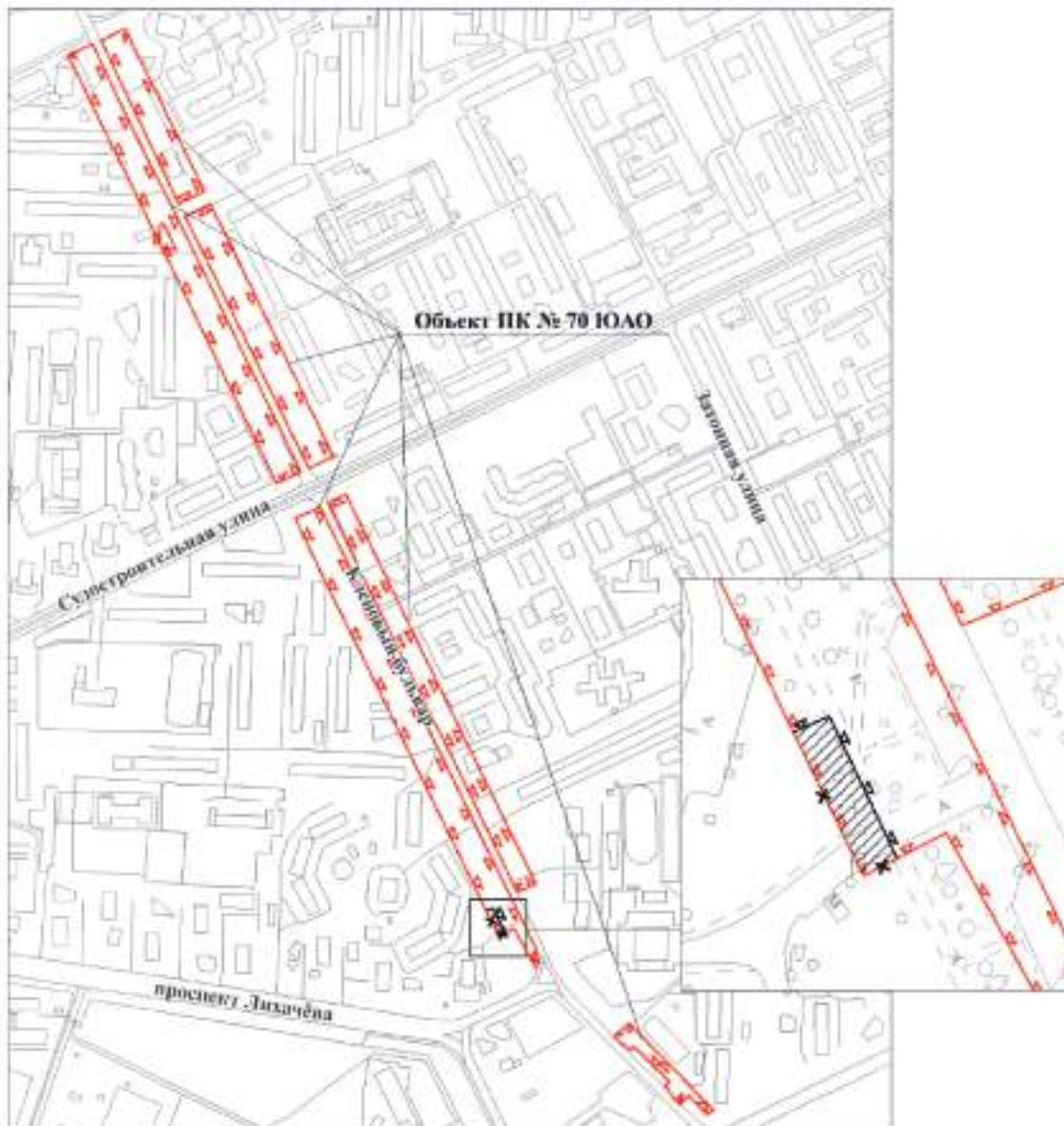
№ п/п	Перечень кадастровых номеров, существующих земельных участков, их адреса или описание местоположения	Площадь в границах технических зон метрополитена, кв.м
1	2	3
45	77:05:0001020:4070 (г. Москва, ш. Варшавское, вл. 33)	6861
46	77:05:0002004:3040 (г. Москва, ул. Автозаводская, вл. 23, стр. 120, 120Б)	1097
47	77:05:0001014:40 (г. Москва, ш Варшавское ЗУ 05/77/00065 В СОСТАВЕ УЧ.4571 ПЕРЕЧНЯ ЗУ СУЩЕСТВУЮЩЕЙ УДС ОТ ГРАНИЦЫ С ЗУ 05/77/00064 (ВАРШАВСКОЕ ШОССЕ), СОВПАДАЮЩЕЙ С КАД. ГРАНИЦЕЙ (С КВ.77:05:01019), ПРОХОДЯЩЕЙ ПО ВОСТОЧНОЙ ГРАНИЦЕ ПОЛОСЫ ОТВОДА МЖД ПАВЕЛЕЦКАЯ)	1150
48	77:05:0000000:3518 (Российская Федерация, город Москва, вн.тер.г. муниципальный округ Даниловский, улица Автозаводская, земельный участок Владение 23И/9)	2077
49	77:05:0001020:3804 (г. Москва, ЮАО, МК МЖД, участок № 15)	338
50	77:05:0002004:14348 (Российская Федерация, город Москва, внутригородская территория муниципальный округ Даниловский, набережная Марка Шагала, земельный участок 1)	3185
51	77:05:0002004:17 (г. Москва, ул. Автозаводская, вл. 23)	632
52	77:05:0001015:7610 (Российская Федерация, город Москва, внутригородская территория муниципальный округ Донской, Севастопольский проспект, земельный участок 7/6/1)	285
53	77:05:0002004:3222 (г. Москва, ул. Автозаводская, вл. 23, участок № 5)	73
54	77:05:0002004:11018 (Москва, ул. Автозаводская, вл. 23/159)	4317
55	77:05:0000000:5944 (Российская Федерация, г. Москва, вн.тер.г. муниципальный округ Даниловский, ул. Мустая Карима, з/у 4И)	480
56	77:05:0002004:3278 (г. Москва, ул. Автозаводская, вл. 23)	714
57	77:05:0002004:3674 (Москва, ул. Автозаводская, вл. 23, строен. 277)	295
58	77:05:0002004:3707 (Москва, ул. Автозаводская, вл. 23/26)	48
59	77:05:0002005:3154 (г. Москва, ул. Автозаводская, вл. 23)	2278
60	77:05:0002005:3387 (Москва, ул. Автозаводская, вл. 23/112)	2802
61	77:05:0002005:3430 (Москва, ул. Автозаводская, вл. 23/91)	89
62	77:05:0002005:3433 (Москва, ул. Автозаводская, вл. 23/94)	3512
63	77:05:0002005:3493 (Москва, ул. Автозаводская, вл. 23И/15)	20
64	77:05:0002005:56 (г. Москва, проезд 2-й Кожуховский, вл. 29, стр. 3–6)	149
65	77:05:0002007:3551 (г. Москва, Проектируемый проезд № 4062, вл. 4, стр. 3)	36
66	77:05:0002007:5293 (Москва, пр-кт Андропова, вл. 18, корп. 1)	9478
67	77:05:0002007:5295 (Москва, пр-кт Андропова, вл. 18, корп. 6)	37
68	77:05:0002007:6364 (Москва, ст. «Технопарк», з/у 4)	53

№ п/п	Перечень кадастровых номеров, существующих земельных участков, их адреса или описание местоположения	Площадь в границах технических зон метрополитена, кв.м
1	2	3
69	77:05:0002004:4759 (Москва, ул. Автозаводская, вл. 23, строен. 760)	307
70	77:05:0002005:3388 (Москва, ул. Автозаводская, вл. 23/123)	249
71	77:05:0002004:3243 (г. Москва, ул. Автозаводская, вл. 23, участок № 26)	1566
72	77:05:0002004:3693 (Москва, ул. Автозаводская, вл. 23/8)	903
73	77:05:0002004:14353 (Российская Федерация, город Москва, внутригородская территория муниципальный округ Даниловский, улица Автозаводская, земельный участок 23И/68)	1596
74	77:05:0002004:3254 (г. Москва, ул. Автозаводская, вл. 23, участок № 37)	10
75	77:05:0002005:3891 (Российская Федерация, г. Москва, вн.тер.г. муниципальный округ Даниловский, проезд 2-й Кожуховский, з/у 18И/7)	1038
76	77:05:0001019:15 (адресные ориентиры: Павелецкое направление участок № 3)	6650
77	77:05:0002005:3176 (Москва, пр-кт Андропова, вл. 18, корп 4/1)	2436
78	77:05:0002005:3447 (Москва, ул. Автозаводская, вл. 23/109)	77
79	77:05:0002005:3435 (Москва, ул. Автозаводская, вл. 23/96)	363
80	77:05:0002004:3234 (г. Москва, ул. Автозаводская, вл. 23, участок № 17)	400
81	77:05:0002005:36 (г. Москва, ул. Автозаводская, вл. 23)	3460
82	77:05:0002004:14350 (Российская Федерация, город Москва, внутригородская территория муниципальный округ Даниловский, проспект Лихачёва, земельный участок 2)	11487
83	77:05:0002005:9 (г. Москва, 2-й Кожуховский проезд, вл. 29)	88
84	77:05:0002009:1044 (Москва, ул. Автозаводская, вл. 23/17)	260
85	77:05:0003009:4 (адресные ориентиры: Малое кольцо Московской окружной железной дороги ЮАО (участок №2), г. Москва)	218
86	77:05:0004017:3 (адресные ориентиры: Малое кольцо Московской окружной железной дороги ЮАО (участок №5), г. Москва)	91
87	77:05:0002005:3389 (Москва, ул. Автозаводская, вл. 23/134)	237
88	77:05:0002004:3672 (Москва, ул. Автозаводская, вл. 23/4)	9
89	77:05:0002004:3280 (г. Москва, ул. Автозаводская, вл. 23)	3237
90	77:05:0002009:9 (адресные ориентиры: Малое кольцо Московской окружной железной дороги ЮАО (дополнительный участок № 7а), г. Москва)	480
91	77:05:0002004:3233 (г. Москва, ул. Автозаводская, вл. 23, участок № 16)	2512
92	77:05:0002004:3695 (Москва, ул. Автозаводская, вл. 23/10)	1377





№ п/п	Перечень кадастровых номеров, существующих земельных участков, их адреса или описание местоположения	Площадь в границах технических зон метрополитена, кв.м
1	2	3
93	77:05:0001020:66 (г. Москва, ш Варшавское, ЗУ 05/77/00066 в составе уч. 4571 перечня ЗУ существующей УДС от границы с ЗУ 05/77/00064 (Варшавское шоссе), совпадающей с кад.границей (с кв.77:05:01019), проходящей по восточной границе полосы отвода МЖД Павелецкого направления до границы с ЗУ 00/77/00063 (Варшавское шоссе), совпадающей с кад. границей (с кв. 77:05:04017), проходящей по внутренней границе полосы отвода малого кольца МЖД)	1427
94	77:05:0002005:3488 (Москва, ул. Автозаводская, вл. 23/45)	4319
95	77:05:0002004:3685 (Москва, ул. Автозаводская, вл. 23/35)	37
96	77:05:0002004:3655 (Москва, ул. Автозаводская, вл. 23А)	43
97	77:05:0002004:3274 (г. Москва, ул. Автозаводская, вл. 23)	2299
98	77:05:0002004:3868 (Москва, ул. Автозаводская, вл. 23, корп. 11/4)	655
99	77:05:0002004:15366 (Российская Федерация, город Москва, внутригородская территория муниципальный округ Даниловский, улица Автозаводская, земельный участок 23И/165)	10883
100	77:05:0002005:36 (г. Москва, ул. Автозаводская, вл. 23)	8484
101	77:05:0002007:5299 (Москва, пр-кт Андропова, вл. 18, корп. 3)	5668
102	77:05:0002004:4756 (Российская Федерация, город Москва, вн.тер.г. муниципальный округ Даниловский, проспект Лихачёва, земельный участок 11)	1195
103	77:05:0002007:5292 (Москва, пр-кт Андропова, вл. 18, корп. 4)	3546
104	77:05:0002005:3434 (Москва, ул. Автозаводская, вл. 23/95)	3348
105	77:05:0002004:4762 (Москва, ул. Автозаводская, вл. 23И/32)	955
106	77:05:0003010:5 (адресные ориентиры: Малое кольцо Московской окружной железной дороги ЮАО (участок №1), г. Москва)	12760
107	77:05:0002005:36 (г. Москва, ул. Автозаводская, вл. 23)	1053
108	77:05:0002004:3677 (Москва, ул. Автозаводская, вл. 23И)	3133
109	77:05:0002009:10 (адресные ориентиры: Малое кольцо Московской окружной железной дороги ЮАО (дополнительный участок № 76), г. Москва)	3196
110	77:05:0002004:3254 (г. Москва, ул. Автозаводская, вл. 23, участок № 37)	6494
111	77:05:0002005:3453 (Москва, ул. Автозаводская, вл. 23/116)	1373
112	77:05:0002004:3700 (Москва, ул. Автозаводская, вл. 23/18)	5949
113	77:05:0002004:3655 (Москва, ул. Автозаводская, вл. 23А)	880
114	77:05:0002005:3486 (Москва, ул. Автозаводская, вл. 23/43)	2695

№ П/п	Перечень кадастровых номеров, существующих земельных участков, их адреса или описание местоположения	Площадь в границах технических зон метрополитена, кв.м
1	2	3
115	77:05:0002004:3656 (Москва, ул. Автозаводская, вл. 23, строен. 91)	1624
116	77:05:0002004:3683 (Москва, ул. Автозаводская, вл. 23/33)	94
117	77:05:0002004:3269 (г. Москва, ул. Автозаводская, вл. 23, стр. 28, стр. 212, стр. 720, стр. 788)	21169
118	77:05:0002007:6 (г. Москва, проезд Проектируемый № 4062, вл. 4)	4718
119	77:05:0002004:3696 (Москва, ул. Автозаводская, вл. 23/11)	1112
120	77:05:0002004:3681 (Москва, ул. Автозаводская, вл. 23/31)	11670
121	77:05:0002004:3272 (г. Москва, ул. Автозаводская, вл.23)	1127
122	77:05:0002004:3673 (Москва, ул. Автозаводская, вл. 23/3)	1594
123	77:05:0002005:3487 (Москва, ул. Автозаводская, вл. 23/44)	4652
124	77:05:0002007:52 (г. Москва, ул. Автозаводская, вл. 23)	19713
125	77:05:0002004:3671 (Москва, ул. Автозаводская, вл. 23/2)	1244
126	77:05:0002005:3530 (Москва, ул. Автозаводская, вл. 23И/65)	872
127	77:05:0002004:3721 (Москва, ул. Автозаводская, вл. 23И/19)	236
128	77:05:0002004:3697 (Москва, ул. Автозаводская, вл. 23/13)	733
129	77:05:0002007:5290 (Москва, пр-кт Андропова, з/у 1)	15521
130	77:05:0002007:53 (АДРЕСНЫЕ ОРИЕНТИРЫ: ОТКРЫТЫЙ УЧАСТОК ОТ СТ.АВТОЗАВОДСКАЯ ДО СТ. КОЛОМЕНСКАЯ)	8154
131	77:05:0002005:3450 (Москва, ул. Автозаводская, вл. 23/113)	6245
132	77:05:0002005:3884 (Российская Федерация, город Москва, вн.тер.г. муниципальный округ Даниловский, пр-кт Лихачёва, з/у 1И)	7647
133	77:05:0002009:8 (адресные ориентиры: Малое кольцо Московской окружной железной дороги ЮАО (участок № 7), г. Москва)	16172

Схема границ объекта природного комплекса № 70 Южного административного округа города Москвы «Кленовый бульвар»

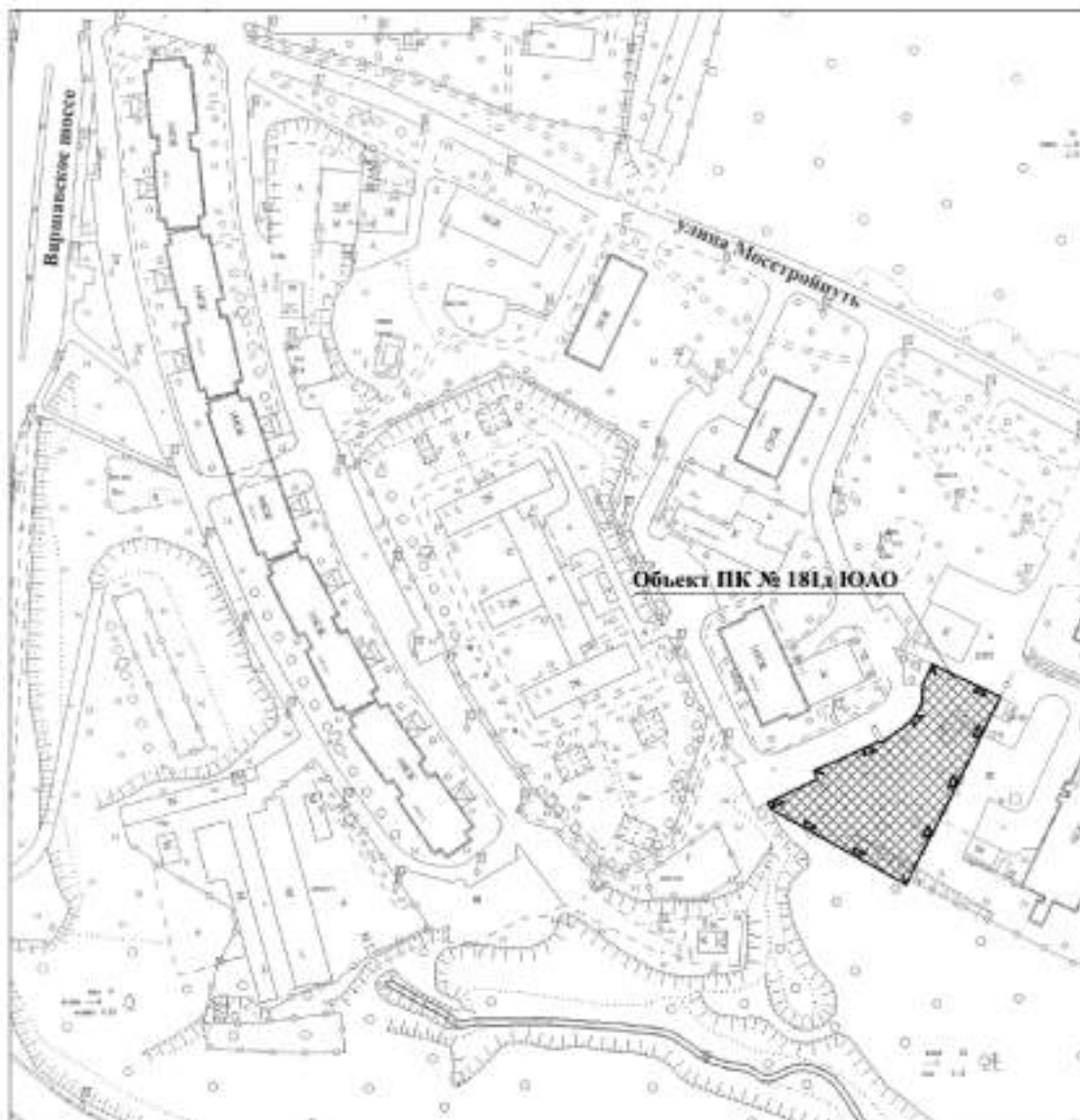


УСЛОВНЫЕ ОБОЗНАЧЕНИЯ

-  существующие границы объектов природного комплекса города Москвы
-  отменяемые границы объектов природного комплекса города Москвы
-  устанавливаемые границы объектов природного комплекса города Москвы
-  участок территории, исключаемый из состава объекта природного комплекса № 70 Южного административного округа города Москвы «Кленовый бульвар», площадью 0,022 га

Приложение 3
к постановлению Правительства Москвы
от 27 декабря 2023 г. № 2685-ПП

**Схема границ объекта природного комплекса № 181д
Южного административного округа города Москвы
«Озелененная территория у дома 149, корпус 4 по Варшавскому шоссе»**



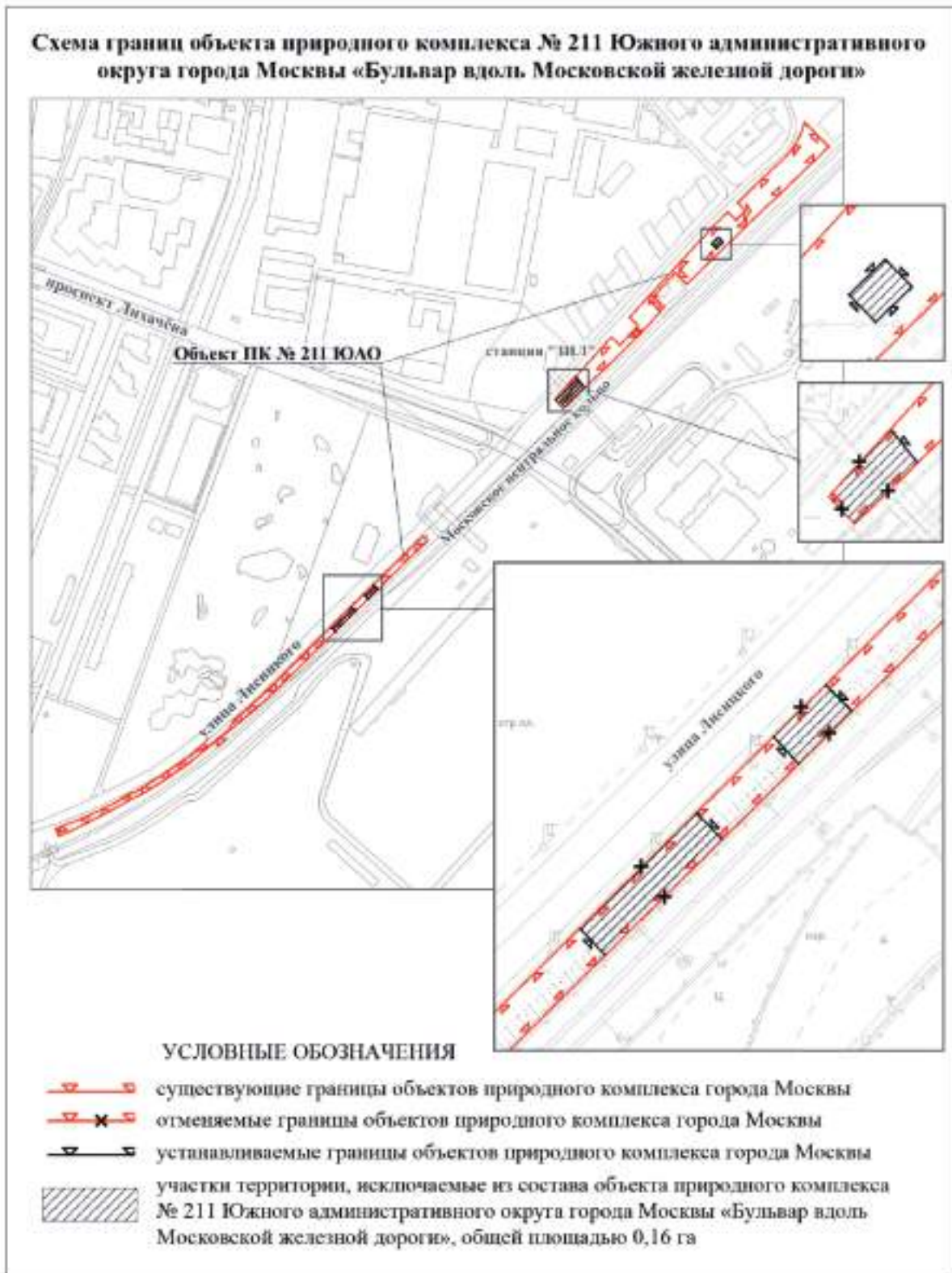
УСЛОВНЫЕ ОБОЗНАЧЕНИЯ



устанавливаемые границы объектов природного комплекса города Москвы

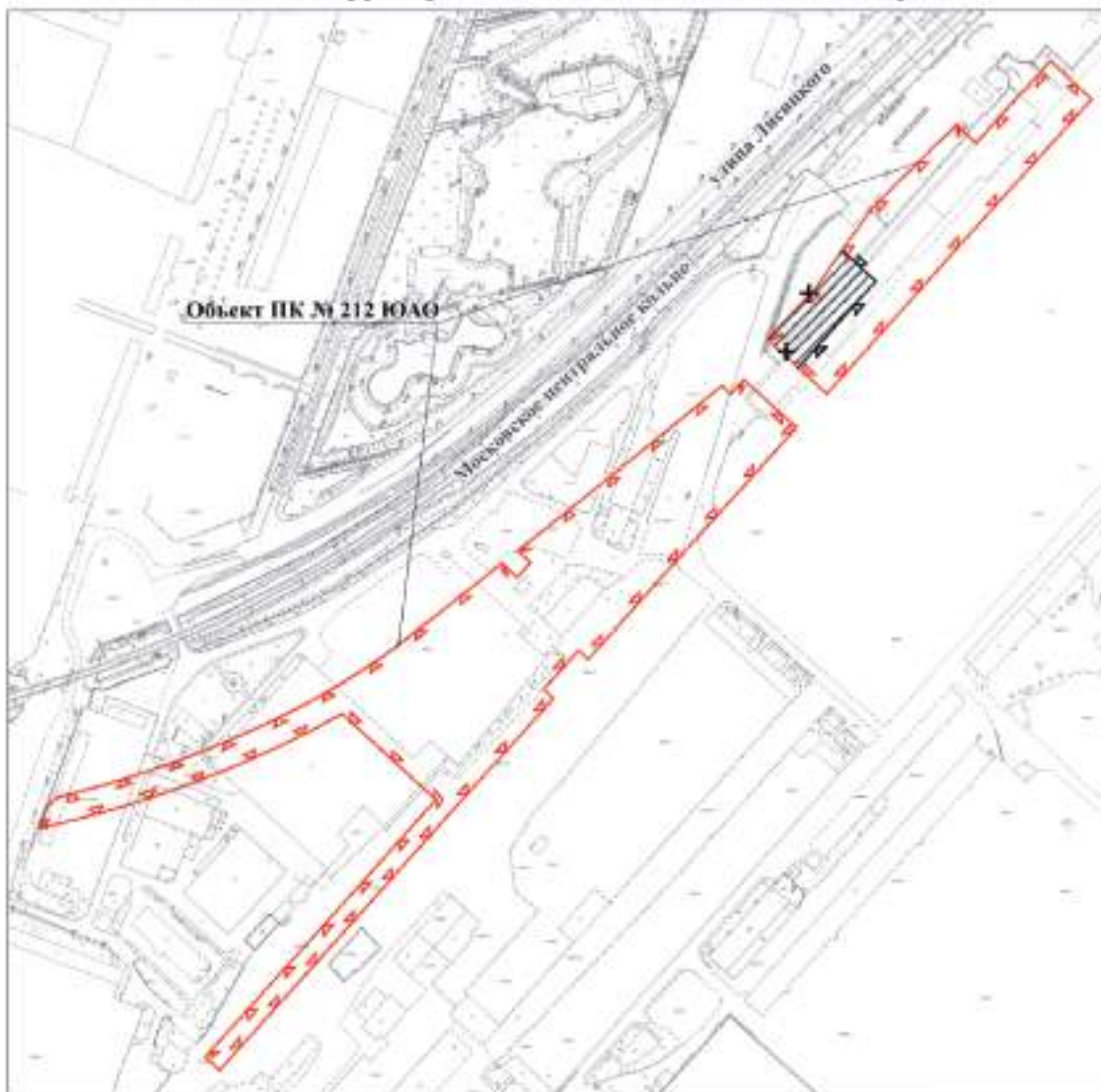


участок территории, включаемый в состав объекта природного комплекса № 181д Южного административного округа города Москвы «Озелененная территория у дома 149, корпус 4 по Варшавскому шоссе», площадью 0,21 га







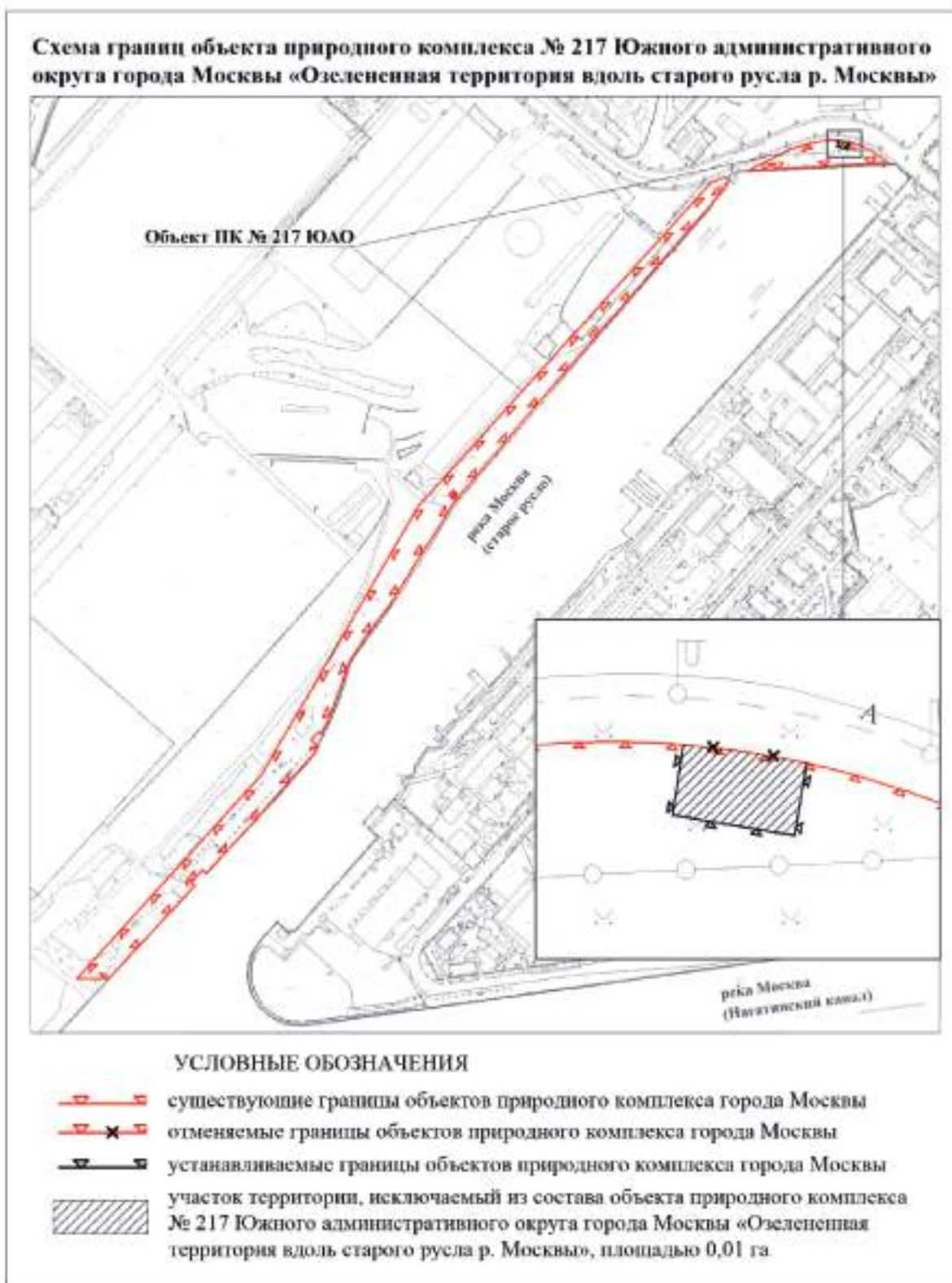
Приложение 5
к постановлению Правительства Москвы
от 27 декабря 2023 г. № 2685-ПП

**Схема границ объекта природного комплекса № 212 Южного
административного округа города Москвы
«Озелененная территория вдоль Московской железной дороги»**



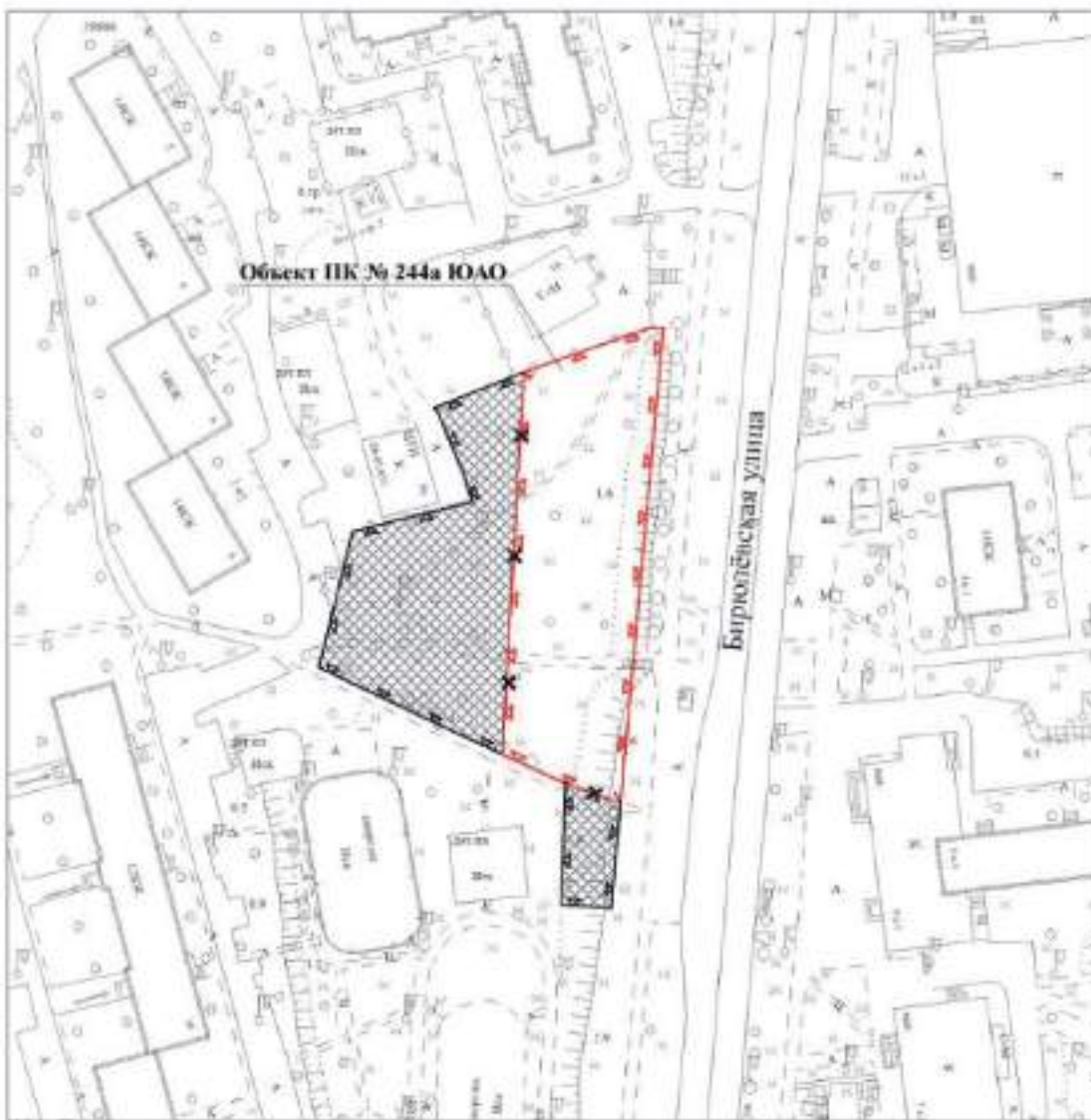
УСЛОВНЫЕ ОБОЗНАЧЕНИЯ

-  существующие границы объектов природного комплекса города Москвы
-  отменяемые границы объектов природного комплекса города Москвы
-  устанавливаемые границы объектов природного комплекса города Москвы
-  участок территории, исключаемый из состава объекта природного комплекса № 212 Южного административного округа города Москвы «Озелененная территория вдоль Московской железной дороги», площадью 0,28 га







Приложение 7
к постановлению Правительства Москвы
от 27 декабря 2023 г. № 2685-ПП

Схема границ объекта природного комплекса № 244а Южного административного округа города Москвы «Озелененная территория по Бирюлёвской улице»



УСЛОВНЫЕ ОБОЗНАЧЕНИЯ

-  существующие границы объектов природного комплекса города Москвы
-  отменяемые границы объектов природного комплекса города Москвы
-  устанавливаемые границы объектов природного комплекса города Москвы
-  участки территории, включаемые в состав объекта природного комплекса № 244а Южного административного округа города Москвы «Озелененная территория по Бирюлёвской улице», общей площадью 0,263 га

Приложение 8
к постановлению Правительства Москвы
от 27 декабря 2023 г. № 2685-ПП

Внесение изменений в приложение 1 к постановлению Правительства Москвы от 19 января 1999 г. № 38

ПЕРЕЧЕНЬ ТЕРРИТОРИЙ ПРИРОДНОГО КОМПЛЕКСА Г. МОСКВЫ
(кроме особо охраняемых природных территорий и объектов Природного комплекса
Центрального административного округа)

№ объекта	Наименование объекта Природного комплекса	Режим регулирования градостроительной деятельности	Площадь**, га
1	2	3	4
ЮЖНЫЙ АО			
70	Кленовый бульвар	Озелененная территория общего пользования	5,58
181д	Озелененная территория у дома 149, корпус 4 по Варшавскому шоссе	Озелененная территория общего пользования	0,21
211	Бульвар вдоль Московской железной дороги	Озелененная территория общего пользования	1,82
212	Озелененная территория вдоль Московской железной дороги	Озелененная территория специального назначения	6,09
217	Озелененная территория вдоль старого русла р. Москвы	Озелененная территория общего пользования	3,53
244а	Озелененная территория по Бирюлёвской улице	Озелененная территория общего пользования	0,563

О внесении изменений в постановление Правительства Москвы от 28 марта 2017 г. № 120-ПП

Постановление Правительства Москвы от 28 декабря 2023 года № 2689-ПП

В соответствии с Градостроительным кодексом Российской Федерации, Законом города Москвы от 25 июня 2008 г. № 28 «Градостроительный кодекс города Москвы», постановлениями Правительства Москвы от 7 апреля 2009 г. № 270-ПП «О создании Городской комиссии по вопросам градостроительства, землепользования и застройки при Правительстве Москвы и об утверждении положений о Городской и окружной комиссиях по вопросам градостроительства, землепользования и застройки при Правительстве Москвы», от 22 марта 2022 г. № 438-ПП «О реализации положений пункта 2 статьи 7 Федерального закона от 14 марта 2022 г. № 58-ФЗ «О внесении изменений в отдельные законодательные акты Российской Федерации» **Правительство Москвы постановляет:**

1. Внести изменения в постановление Правительства Москвы от 28 марта 2017 г. № 120-ПП «Об утверждении правил землепользования и застройки города Москвы»:

1.1. Карту градостроительного зонирования «Границы территориальных зон и виды разрешенного использования земельных участков и объектов капитального строительства. Поселение Московский города Москвы» раздела 1 книги 12 территориальной части правил землепользования и застройки приложения к постановлению дополнить изображением территориальной зоны согласно приложению 1 к настоящему постановлению.

1.2. Карту градостроительного зонирования «Границы территориальных зон, подзон территориальных зон и предельные параметры разрешенного строительства, реконструкции объектов капитального строительства. Поселение Московский города Москвы» раздела 1 книги 12 территориальной части правил землепользования и застройки приложения к постановлению дополнить изображением территориальной зоны согласно приложению 2 к настоящему постановлению.

1.3. Подраздел 2.6 раздела 2 книги 12 территориальной части правил землепользования и застройки приложения к постановлению дополнить подразделом в редакции согласно приложению 3 к настоящему постановлению.

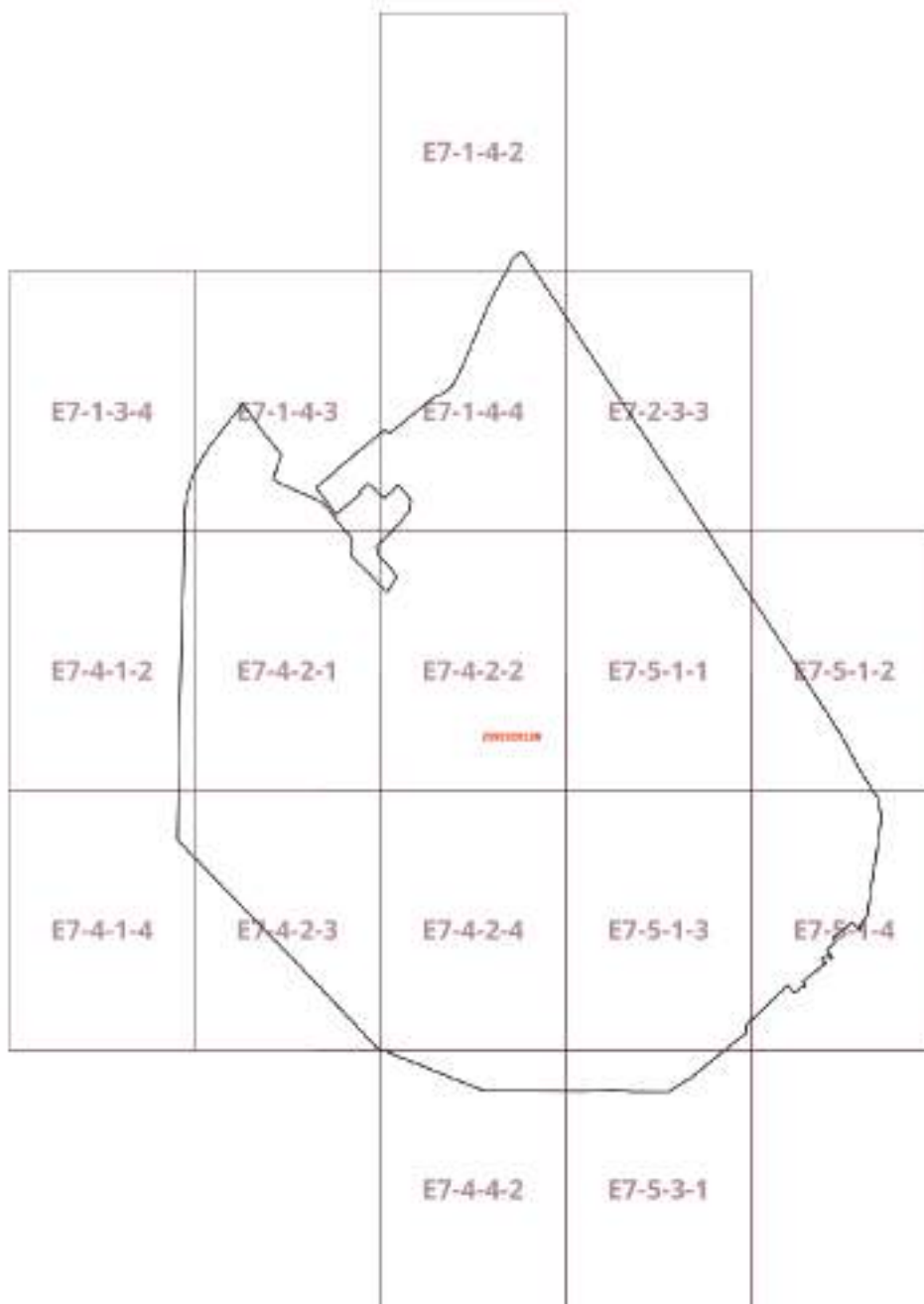
2. Контроль за выполнением настоящего постановления возложить на заместителя Мэра Москвы в Правительстве Москвы по вопросам градостроительной политики и строительства Бочкарева А.Ю.

Мэр Москвы **С.С.Собянин**

Приложение 1
к постановлению Правительства Москвы
от 28 декабря 2023 г. № 2689-ПП

**Внесение изменения в приложение к постановлению Правительства Москвы
от 28 марта 2017 г. № 120-ПП**

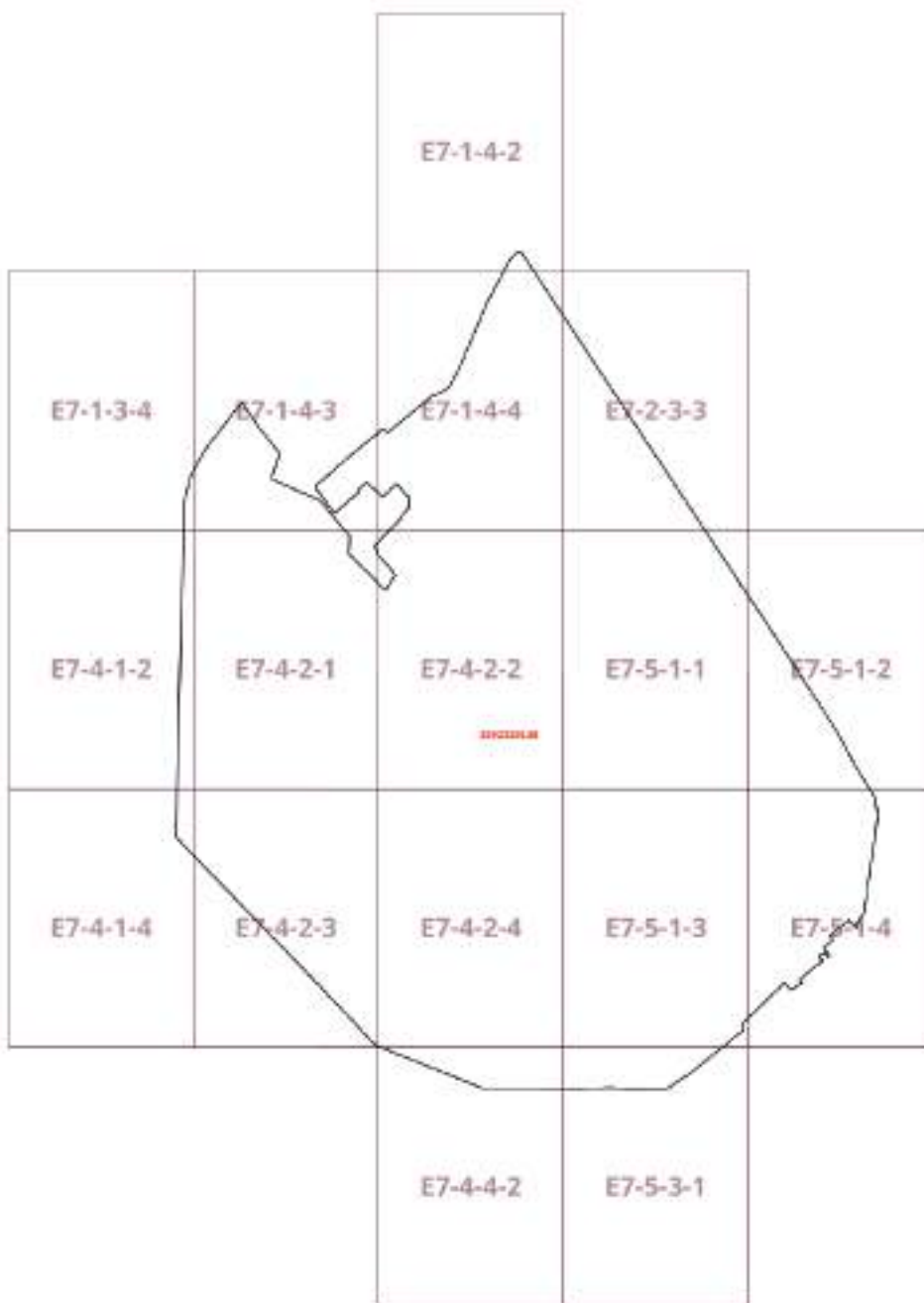
Книга 12
Новомосковский административный округ города Москвы
Карта градостроительного зонирования
Границы территориальных зон и виды разрешенного использования
земельных участков и объектов капитального строительства
поселение Московский города Москвы



Приложение 2
к постановлению Правительства Москвы
от 28 декабря 2023 г. № 2689-ПП

**Внесение изменения в приложение к постановлению Правительства Москвы
от 28 марта 2017 г. № 120-ПП**

Книга 12
Новомосковский административный округ города Москвы
Карта градостроительного зонирования
Границы территориальных зон, подзон территориальных зон и предельные параметры
разрешенного строительства, реконструкции объектов капитального строительства
поселение Московский город Москвы



**Внесение изменения в приложение к постановлению Правительства Москвы
от 28 марта 2017 г. № 120-ПП**

Книга 12
Новомосковский административный округ города Москвы
2.6. на территории поселения Московский города Москвы

Пункт 158

Территориальная зона	2392329138
Основные виды разрешенного использования	3.3. Бытовое обслуживание. 4.1. Деловое управление. 4.2. Объекты торговли (торговые центры, торгово-развлекательные центры (комплексы)). 4.4. Магазины. 4.6. Общественное питание. 4.8.1. Развлекательные мероприятия. 4.9. Служебные гаражи. 5.0. Отдых (рекреация). 5.1. Спорт. 5.1.7. Спортивные базы. 6.0. Производственная деятельность. 6.9. Склад. 12.0.2. Благоустройство территории
Условно разрешенные виды использования	
Вспомогательные виды	3.1.1. Предоставление коммунальных услуг. 7.4. Воздушный транспорт. 12.0.1. Улично-дорожная сеть
Максимальный процент застройки (%)	Не установлен
Высота застройки (м)	Не установлена
Плотность застройки (тыс.кв.м/га)	Не установлена
Минимальные и (или) максимальные размеры земельных участков (га)	
Иные показатели	Суммарная поэтажная площадь объектов в габаритах наружных стен – 138 350 кв.м, в том числе: – здание стрелкового клуба – 2 750 кв.м; – боулинг и стрелковая галерея – 11 250 кв.м; – стрелковые площадки – 3 000 кв.м; – спортивно-оздоровительная база – 1 400 кв.м; – СПА-комплекс, ресторан, спортивно-оздоровительная база – 6 700 кв.м; – ресторан, пляжный клуб, пляжи, спортивные базы – 3 600 кв.м; – ФОК, игровой центр – 46 500 кв.м; – бизнес-центр – 60 000 кв.м; – спортивные базы – 3 150 кв.м

О внесении изменений в постановление Правительства Москвы от 28 марта 2017 г. № 120-ПП

Постановление Правительства Москвы от 28 декабря 2023 года № 2690-ПП

В соответствии с Градостроительным кодексом Российской Федерации, Законом города Москвы от 25 июня 2008 г. № 28 «Градостроительный кодекс города Москвы», постановлениями Правительства Москвы от 7 апреля 2009 г. № 270-ПП «О создании Городской комиссии по вопросам градостроительства, землепользования и застройки при Правительстве Москвы и об утверждении положений о Городской и окружной комиссиях по вопросам градостроительства, землепользования и застройки при Правительстве Москвы», от 22 марта 2022 г. № 438-ПП «О реализации положений пункта 2 статьи 7 Федерального закона от 14 марта 2022 г. № 58-ФЗ «О внесении изменений в отдельные законодательные акты Российской Федерации» **Правительство Москвы постановляет:**

1. Внести изменения в постановление Правительства Москвы от 28 марта 2017 г. № 120-ПП «Об утверждении правил землепользования и застройки города Москвы»:

1.1. Карту градостроительного зонирования «Границы территориальных зон и виды разрешенного использования земельных участков и объектов капитального строительства. Восточный административный округ города Москвы» раздела 1 книги 5 территориальной части правил землепользования и застройки приложения к постановлению дополнить изображением территориальной зоны согласно приложению 1 к настоящему постановлению.

1.2. Карту градостроительного зонирования «Границы территориальных зон, подзон территориальных зон и предельные параметры разрешенного строительства, реконструкции объектов капитального строительства. Восточный административный округ города Москвы» раздела 1 книги 5 территориальной части правил землепользования и застройки приложения к постановлению дополнить изображением территориальной зоны согласно приложению 2 к настоящему постановлению.

1.3. Раздел 2 книги 5 территориальной части правил землепользования и застройки приложения к постановлению дополнить подразделом в редакции согласно приложению 3 к настоящему постановлению.

1.4. Изображение территории на карте градостроительного зонирования «Территории, в границах которых предусматривается осуществление деятельности по комплексному развитию территории» раздела 1 книги 14 территориальной части правил землепользования и застройки приложения к постановлению изложить в редакции согласно приложению 4 к настоящему постановлению.

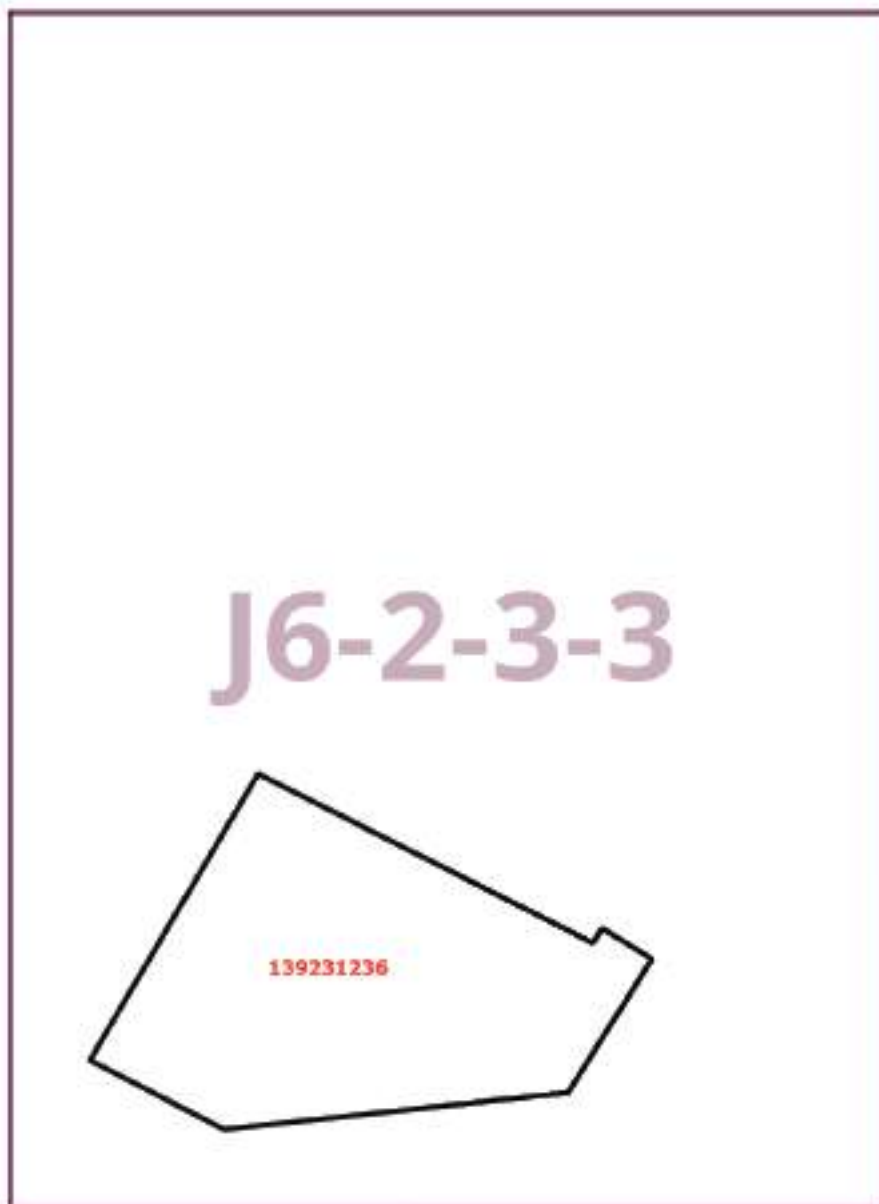
2. Контроль за выполнением настоящего постановления возложить на заместителя Мэра Москвы в Правительстве Москвы по вопросам градостроительной политики и строительства Бочкарева А.Ю.

Мэр Москвы **С.С.Собянин**

Приложение 1
к постановлению Правительства Москвы
от 28 декабря 2023 г. № 2690-ПП

**Внесение изменения в приложение к постановлению Правительства Москвы
от 28 марта 2017 г. № 120-ПП**

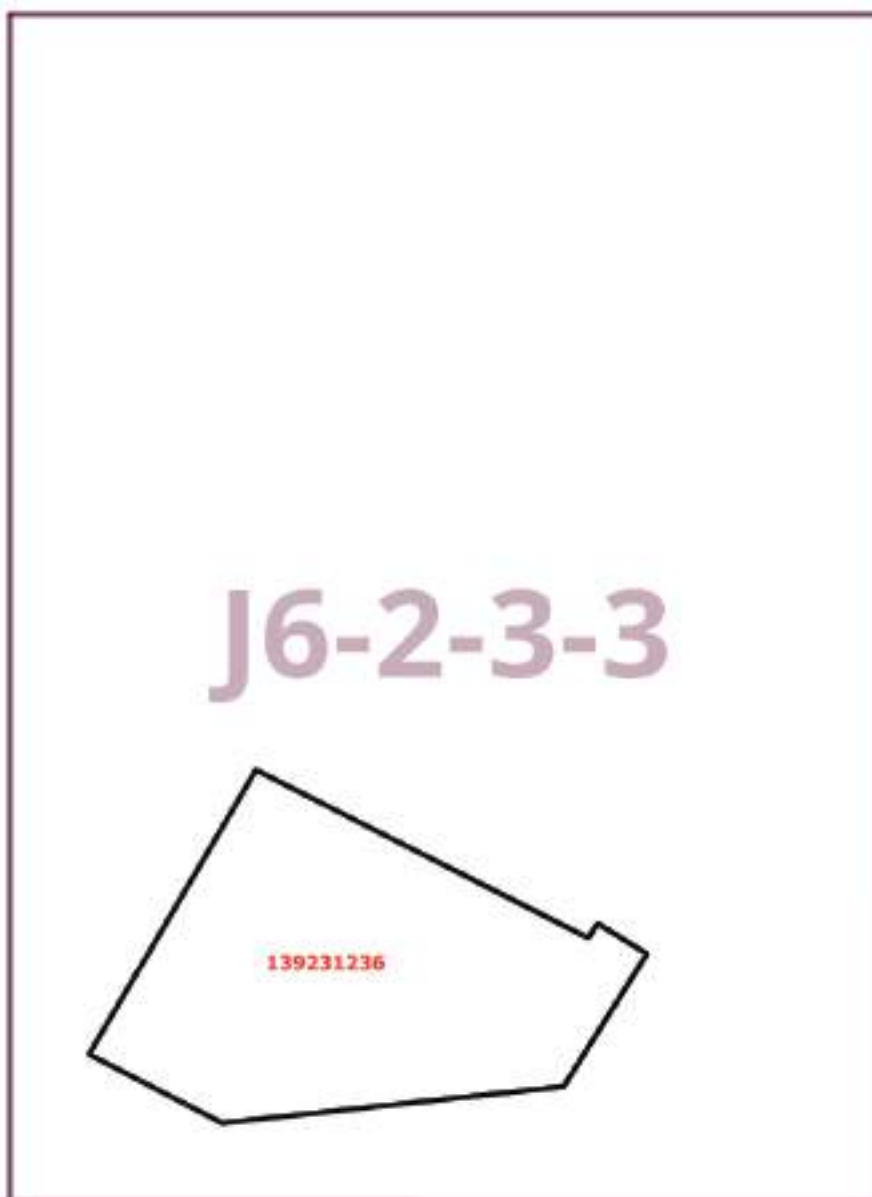
Книга 5
Карта градостроительного зонирования
Границы территориальных зон и виды разрешенного использования
земельных участков и объектов капитального строительства
Восточный административный округ города Москвы



Приложение 2
к постановлению Правительства Москвы
от 28 декабря 2023 г. № 2690-ПП

**Внесение изменения в приложение к постановлению Правительства Москвы
от 28 марта 2017 г. № 120-ПП**

Книга 5
Карта градостроительного зонирования
Границы территориальных зон, подзон территориальных зон и предельные параметры
разрешенного строительства, реконструкции объектов капитального строительства
Восточный административный округ города Москвы



Приложение 3
к постановлению Правительства Москвы
от 28 декабря 2023 г. № 2690-ПП

**Внесение изменения в приложение к постановлению Правительства Москвы
от 28 марта 2017 г. № 120-ПП**

Книга 5
Восточный административный округ города Москвы

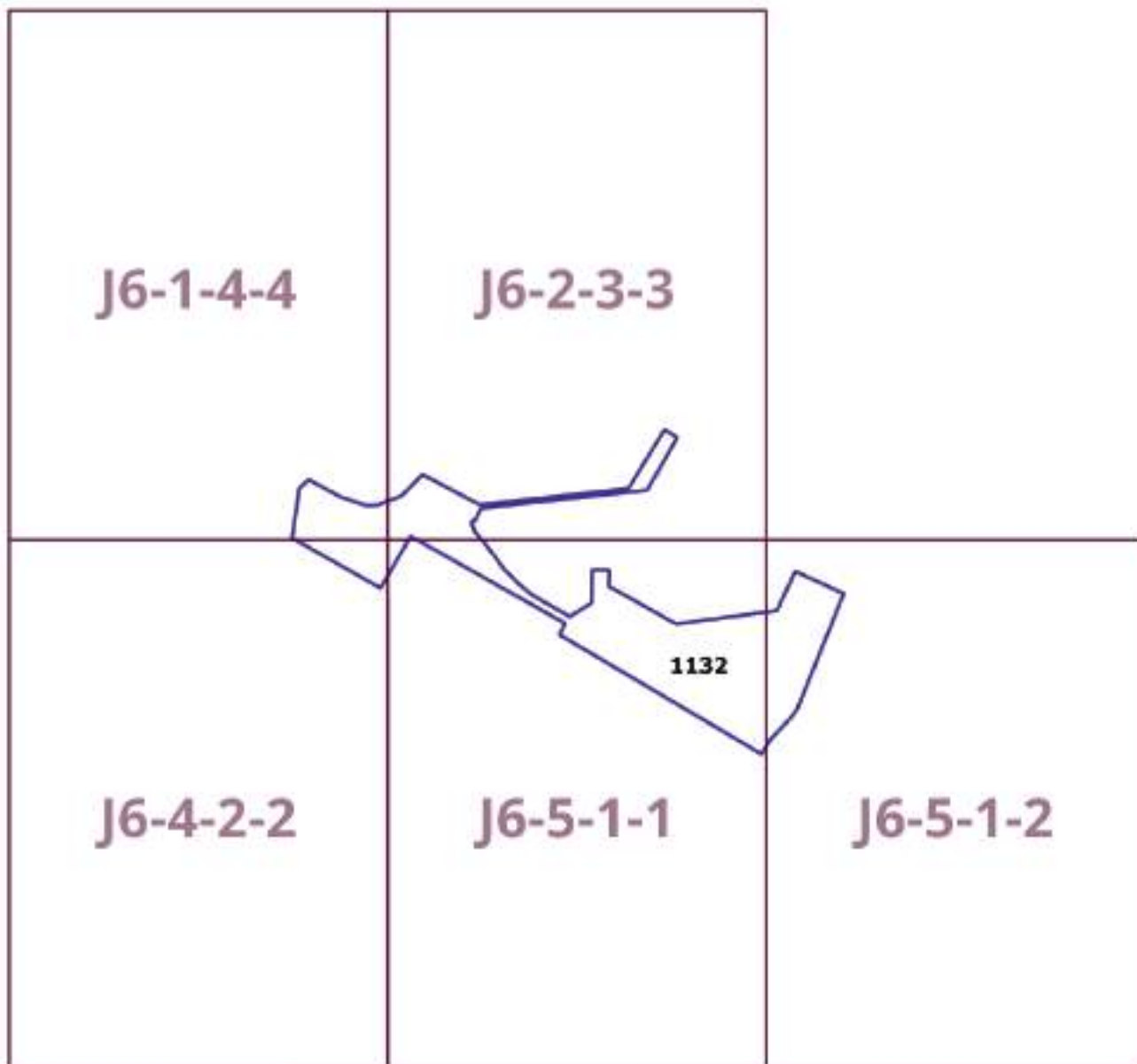
Пункт 582

Территориальная зона	139231236
Основные виды разрешенного использования	3.7. Религиозное использование
Условно разрешенные виды использования	
Вспомогательные виды	
Максимальный процент застройки (%)	Не установлен
Высота застройки (м)	Не установлена
Плотность застройки (тыс.кв.м/га)	Не установлена
Минимальные и (или) максимальные размеры земельных участков (га)	
Иные показатели	Суммарная поэтажная площадь объекта в габаритах наружных стен – 2 500 кв.м

Приложение 4
к постановлению Правительства Москвы
от 28 декабря 2023 г. № 2690-ПП

**Внесение изменения в приложение к постановлению Правительства Москвы
от 28 марта 2017 г. № 120-ПП**

Книга 14
Карта градостроительного зонирования
Территории, в границах которых предусматривается осуществление
деятельности по комплексному развитию территории



Информация



Сообщение о планируемом изъятии для государственных нужд объектов недвижимого имущества, расположенных на территории линейного объекта – участок улично-дорожной сети от Боровского шоссе до Привольной улицы вблизи деревни Изварино

Цель изъятия для государственных нужд – освобождение территории участка улично-дорожной сети от Боровского шоссе до Привольной улицы вблизи деревни Изварино.

Границы зон планируемого размещения вышеуказанного объекта утверждены постановлением Правительства Москвы от 30.11.2023 № 2343-ПП.

Изъятие и предоставление компенсации за изымаемые объекты недвижимого имущества будут происходить в рамках действующего законодательства в соответствии со статьями 49, 56.5, 56.8 Земельного кодекса Российской Федерации, статьями 279 и 281 Гражданского кодекса Российской Федерации, статьями 9–11 и 28 Федерального закона от 05.04.2013 № 43-ФЗ «Об особенностях регулирования отдельных правоотношений в связи с присоединением к субъекту Российской Федерации – городу федерального значения Москве территорий и о внесении изменений в отдельные законодательные акты Российской Федерации».

Границы зон планируемого размещения вышеуказанных объектов прилагаются.

Заинтересованные лица могут получить информацию о предполагаемом изъятии земельных участков и (или) иных объектов недвижимого имущества для государственных нужд по телефону:


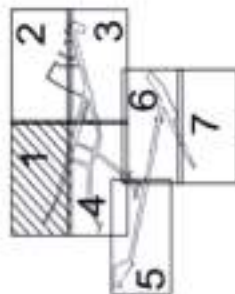
8 (495) 957-75-00 доб. 36-705, 55-381, 55-463.

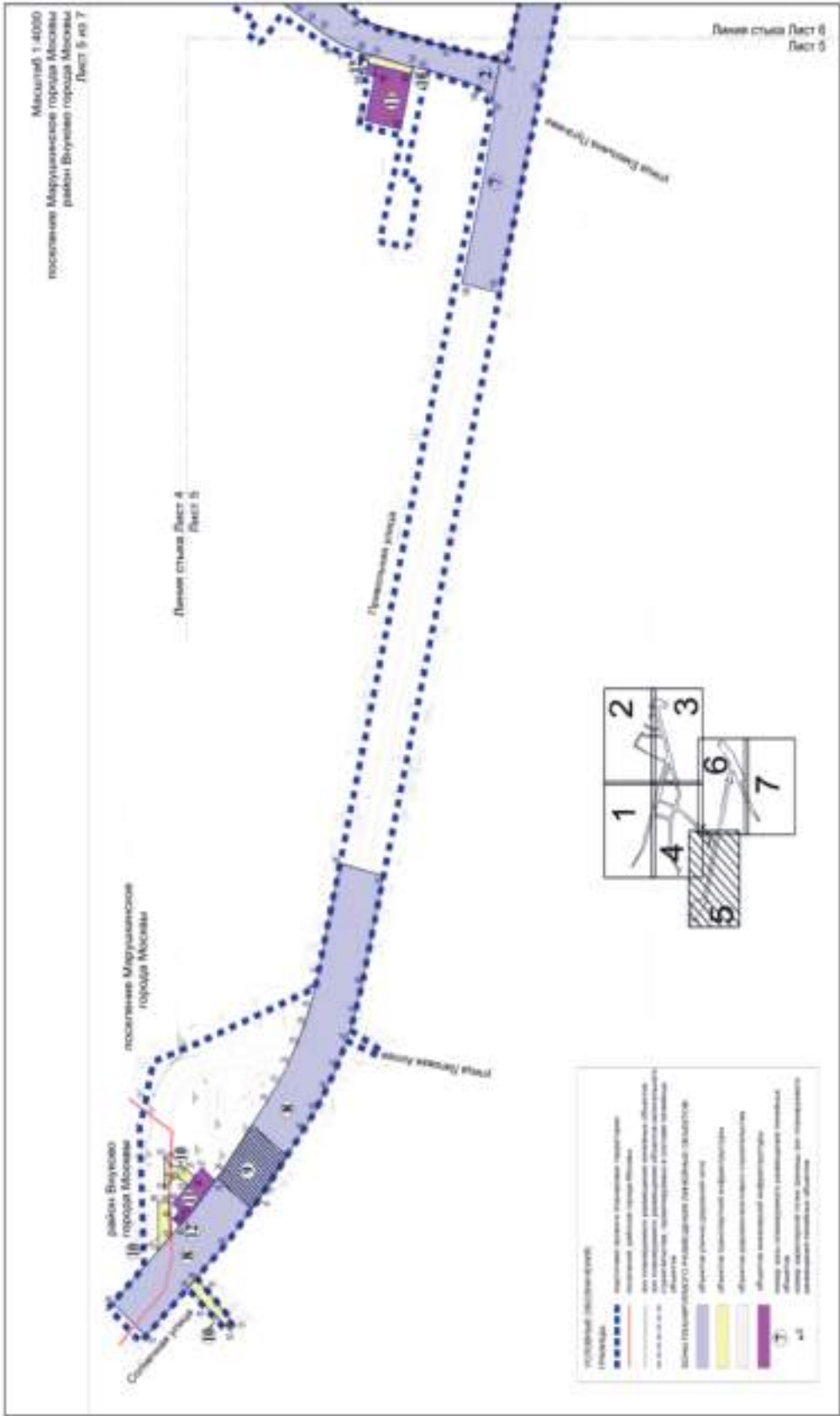
Правообладатели подлежащих изъятию объектов недвижимого имущества, права которых не зарегистрированы, могут подать заявления об учете прав на объекты недвижимого имущества с приложением копий документов, подтверждающих права на указанные объекты недвижимого имущества. Такие заявления могут быть направлены заказным письмом с уведомлением о вручении в Департамент городского имущества города Москвы на имя заместителя руководителя Прусакову Наталию Васильевну по адресу: 125993, г. Москва, 1-й Красногвардейский проезд, д. 21, стр. 1.

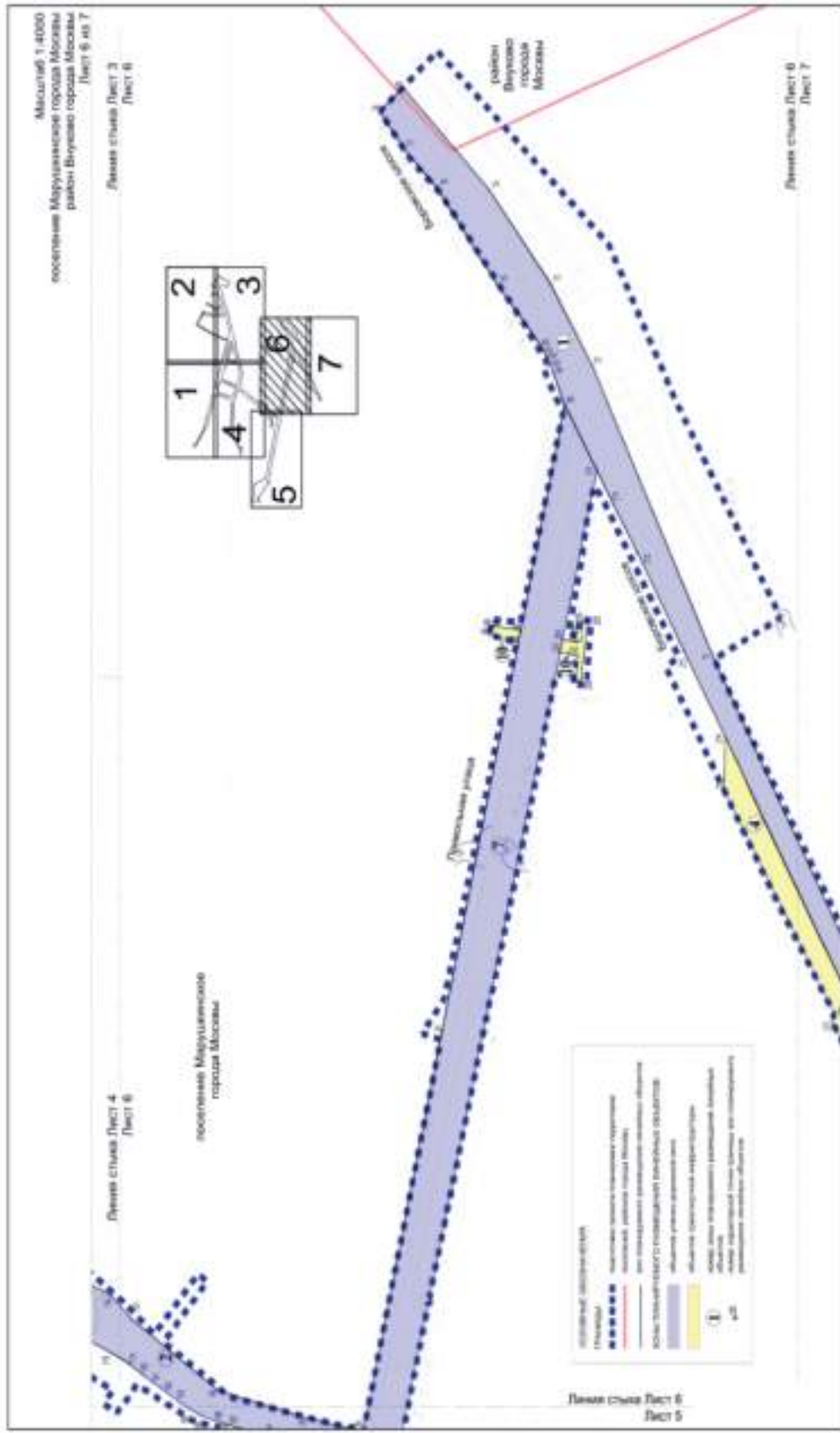
1.2. Чертёж границ зон планировочного размещения линейных объектов

Масштаб 1:4000
поселение Марушиновское города Москвы
район Внуково города Москвы
Лист 1 из 7

- исторический объект-формант
- граница
- исторический объект-формант
- исторический объект-формант
- исторический объект-формант

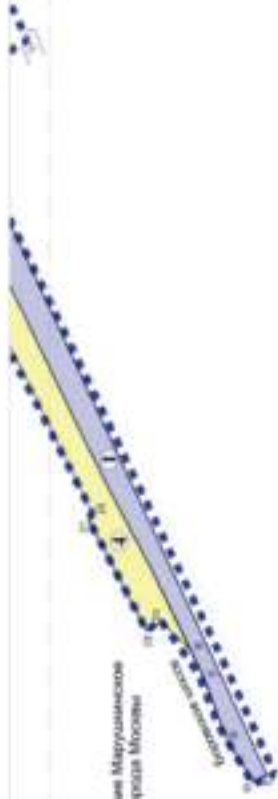






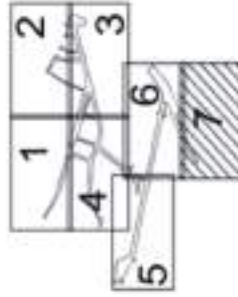
Линейный сток Лист 6
Лист 7

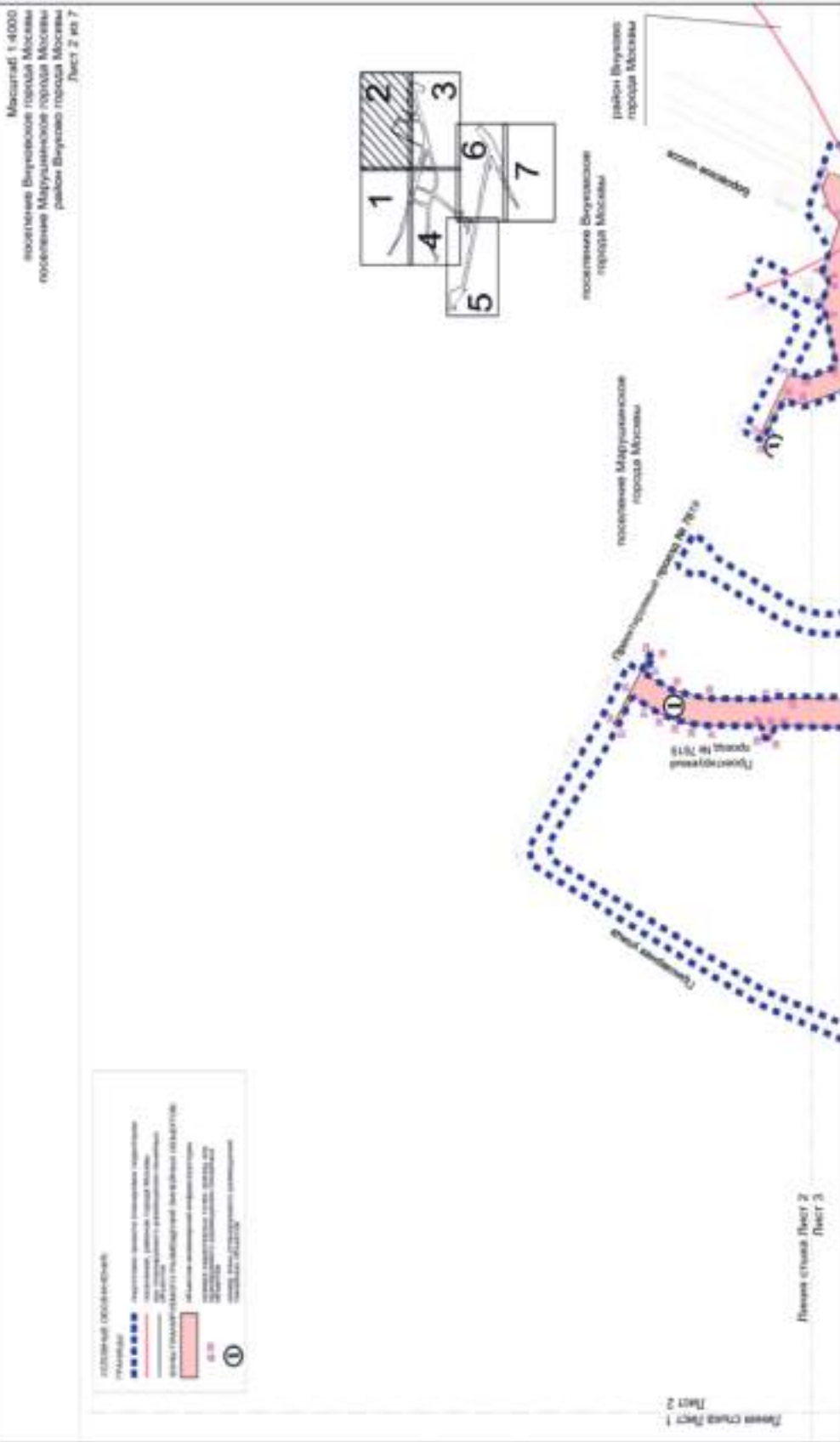
поселение Марушицкое
города Москвы

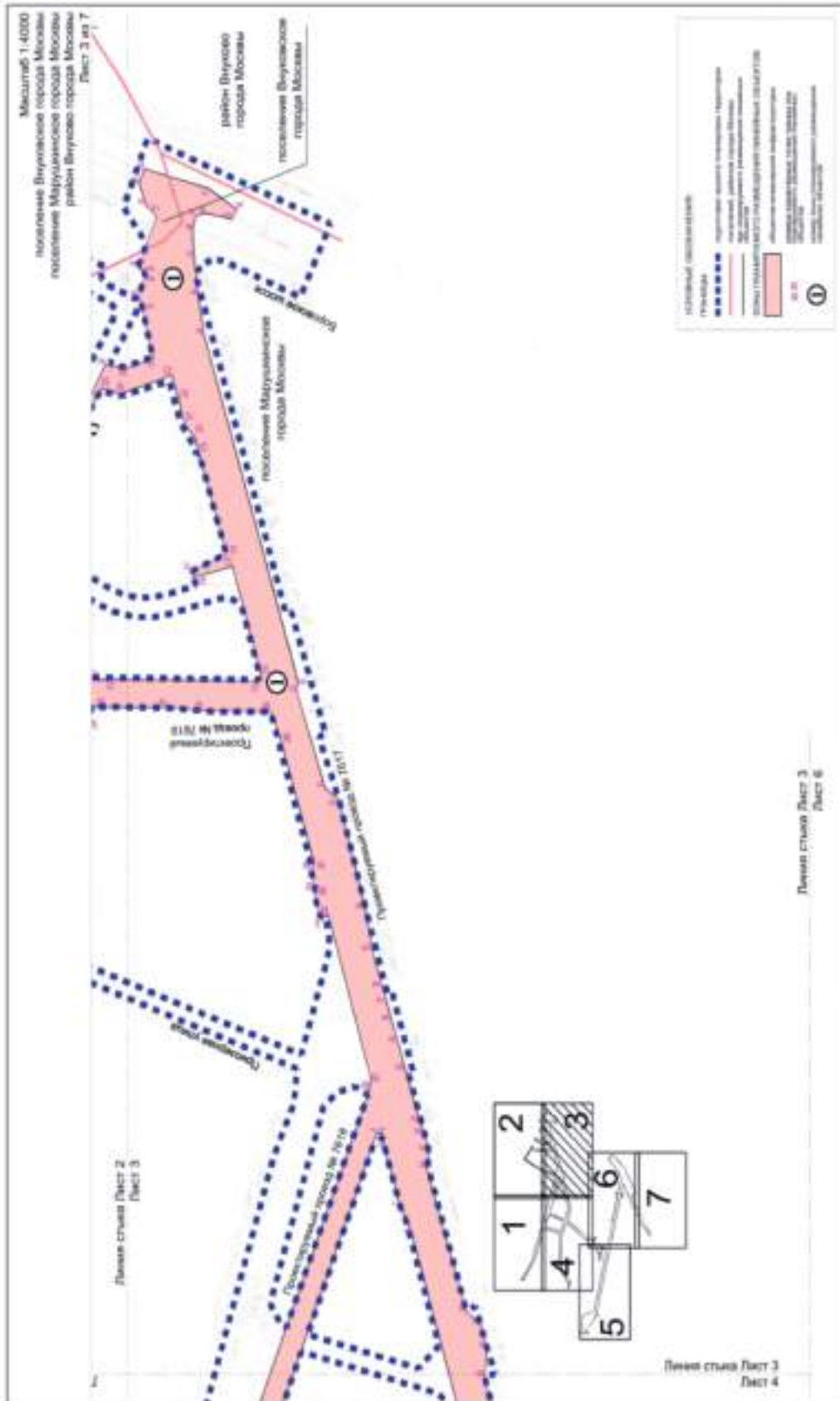


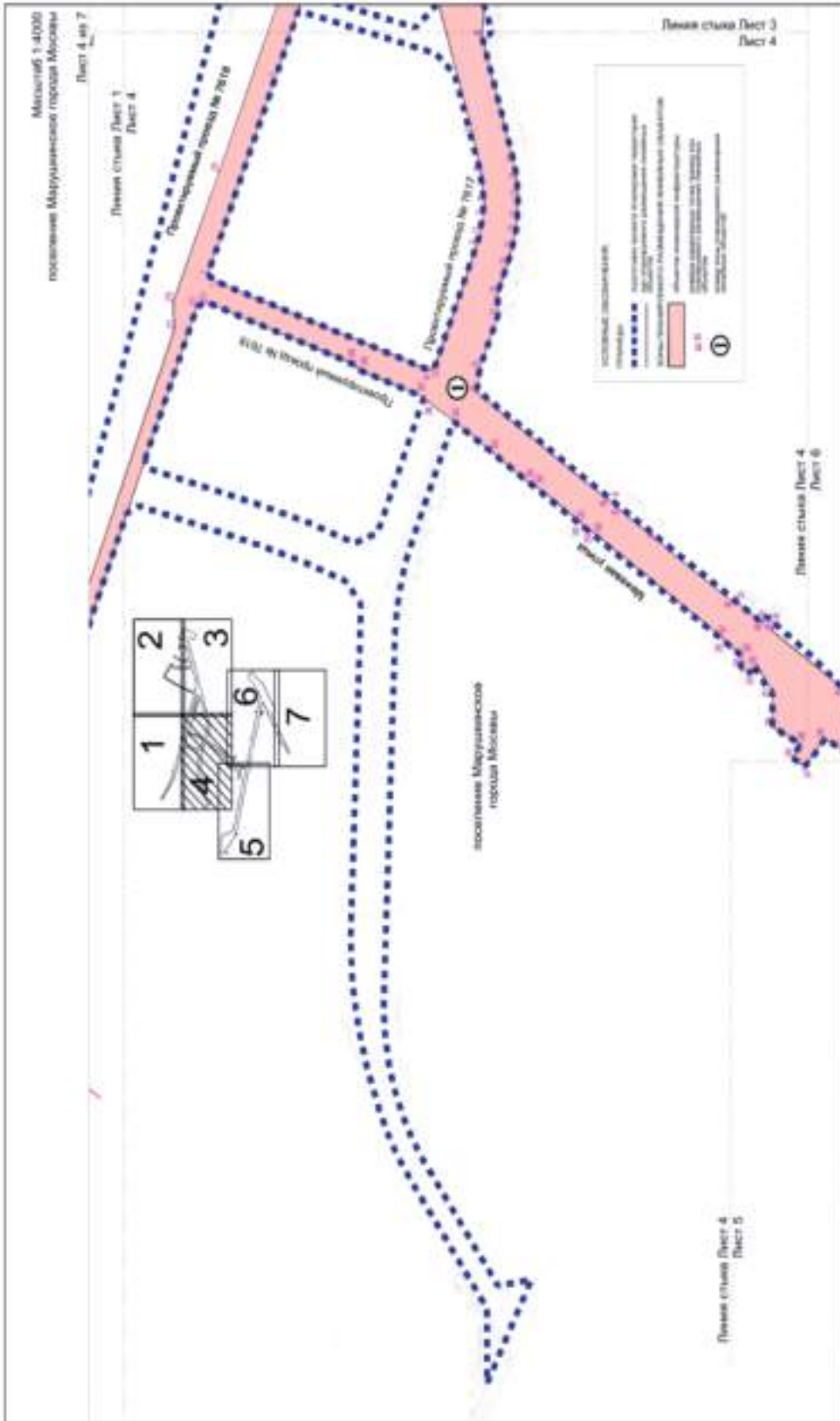
СВОЙНЫЕ СВОЙСТВА

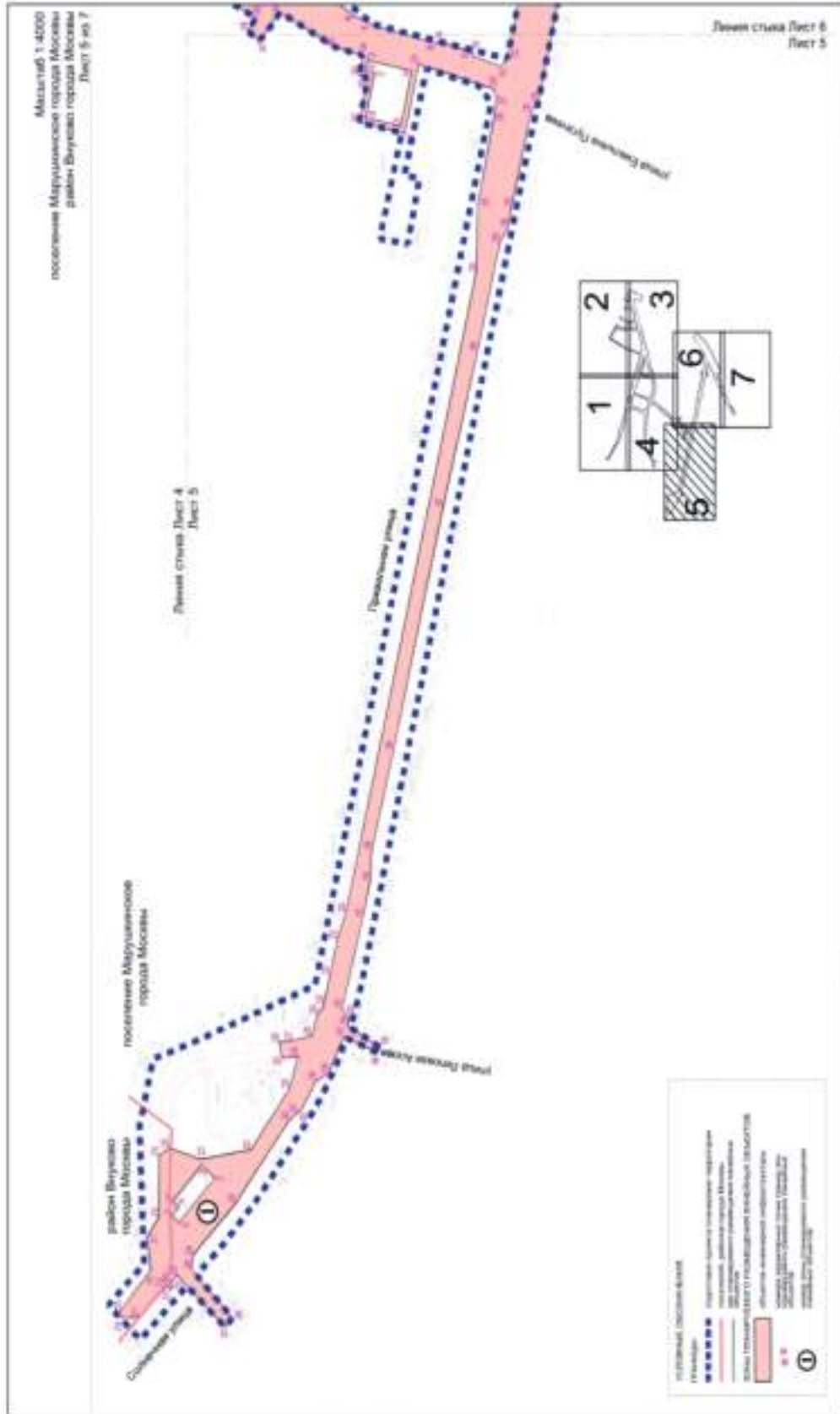
- 1. ширина канала и покрытие бортовых канавок
 - 2. ширина канала
 - 3. ширина канала
 - 4. ширина канала
 - 5. ширина канала
 - 6. ширина канала
 - 7. ширина канала
1. ширина канала и покрытие бортовых канавок
2. ширина канала
3. ширина канала
4. ширина канала
5. ширина канала
6. ширина канала
7. ширина канала













Сообщение о планируемом изъятии для государственных нужд объектов недвижимого имущества, расположенных на территории, прилегающей к Московским центральным диаметрам: МЦД-3 «Зеленоград-Раменское», участок от улицы Академика Комарова до станции «Москва-Товарная»

Цель изъятия для государственных нужд – освобождение территории, прилегающей к Московским центральным диаметрам: МЦД-3 «Зеленоград-Раменское», участок от улицы Академика Комарова до станции «Москва-Товарная».

Границы зон планируемого размещения вышеуказанного объекта утверждены постановлением Правительства Москвы от 07.12.2023 № 2414-ПП.

Изъятие и предоставление компенсации за изымаемые объекты недвижимого имущества будут происходить в рамках действующего законодательства в соответствии со статьями 49, 56.5, 56.8 Земельного кодекса Российской Федерации, статьями 279 и 281 Гражданского кодекса Российской Федерации, статьями 9–11 и 28 Федерального закона от 05.04.2013 № 43-ФЗ «Об особенностях регулирования отдельных правоотношений в связи с присоединением к субъекту Российской Федерации – городу федерального значения Москве территорий и о внесении изменений в отдельные законодательные акты Российской Федерации».

Границы зон планируемого размещения вышеуказанных объектов прилагаются.


Заинтересованные лица могут получить информацию о предполагаемом изъятии земельных участков и (или) иных объектов недвижимого имущества для государственных нужд по телефону:

8 (495) 957-75-00 доб. 36-705, 55-381, 55-463.

Правообладатели подлежащих изъятию объектов недвижимого имущества, права которых не зарегистрированы, могут подать заявления об учете прав на объекты недвижимого имущества с приложением копий документов, подтверждающих права на указанные объекты недвижимого имущества. Такие заявления могут быть направлены заказным письмом с уведомлением о вручении в Департамент городского имущества города Москвы на имя заместителя руководителя Прусакову Наталию Васильевну по адресу: 125993, г. Москва, 1-й Красногвардейский проезд, д. 21, стр. 1.

1.4. Чертеж "Планировочная организация территории с границами зон планируемого размещения объектов капитального строительства"

Масштаб 1:2000
Тимирязевский район города Москвы
район Марфино города Москвы
Лист 1 из 38



Условные обозначения:

Границы:

- Границы территории планировки территории
- Границы территории застройки территории
- Границы территории размещения объектов капитального строительства

Зоны планируемого размещения:

- Зоны размещения объектов транспортной инфраструктуры

Пояснения:

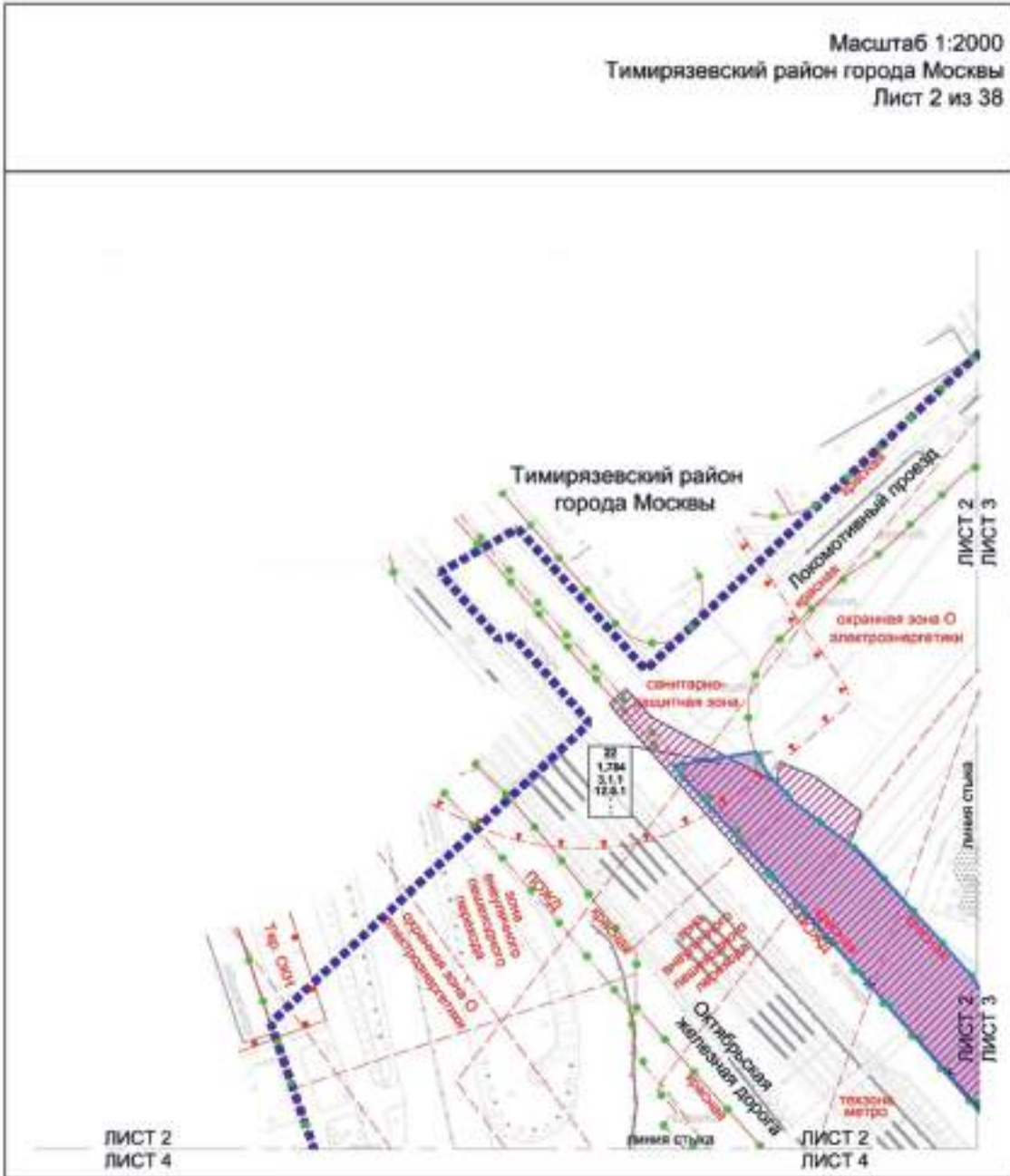
- 28 - номер участка территории
- 0.289 - коэффициент застройки территории
- 4.9.2 - коэффициент размещения объектов капитального строительства
- - высота застройки участка (высота в м)
- - высота здания, строения, сооружения (в м)
- - максимальная проекция высоты (М)

Зоны градостроительного регулирования объектов застройки:

- Границы зон регулирования застройки территории
- Границы зон регулирования застройки территории
- Границы зон регулирования застройки территории
- Границы зон регулирования застройки территории
- Границы зон регулирования застройки территории
- Границы зон регулирования застройки территории
- Границы зон регулирования застройки территории
- Границы зон регулирования застройки территории
- Границы зон регулирования застройки территории
- Границы зон регулирования застройки территории

1
2 3
4 5 6
7 8 9
10 11
12 13 14
15 16 17 18 19 20 21 22
23 24 25 26 27
28 29 30 31 32
33 34 35
36 37 38

Масштаб 1:2000
 Тимирязевский район города Москвы
 Лист 2 из 38



Условные обозначения:

Границы:

- граница проекта планировки территории
- строительство и планировка элементов планировочной структуры
- участок территории

Зоны планировочного регулирования:

- зона планировки размещения линейных объектов инженерной инфраструктуры
- зона планировки размещения объектов инженерной инфраструктуры (строительные участки на стадии подготовки проектной документации)

- 22** номер участка территории
- 1.794** координаты участка территории по оси абсцисс (горизонтальное направление)
- 3.1.1** координаты участка территории по оси ординат (вертикальное направление)
- граница земельного участка (показана в плане)
- высота здания, сооружения, оборудования (к)
- максимальный горизонт застройки (Гз)

Границы ПЛАНОМЕТРИЧЕСКОГО РЕГУЛИРОВАНИЯ СУЩЕСТВУЮЩИХ:

- граница линии размещения линейных объектов
- граница для воздушных линий электропередачи
- граница полос отвода железных дорог
- граница территории для размещения объектов
- граница санитарно-защитной зоны
- граница для размещения объектов инженерной инфраструктуры
- граница для размещения объектов в зонах повышенной опасности
- граница территории объектов культурного назначения

ОТМЕЧЕННЫЕ:

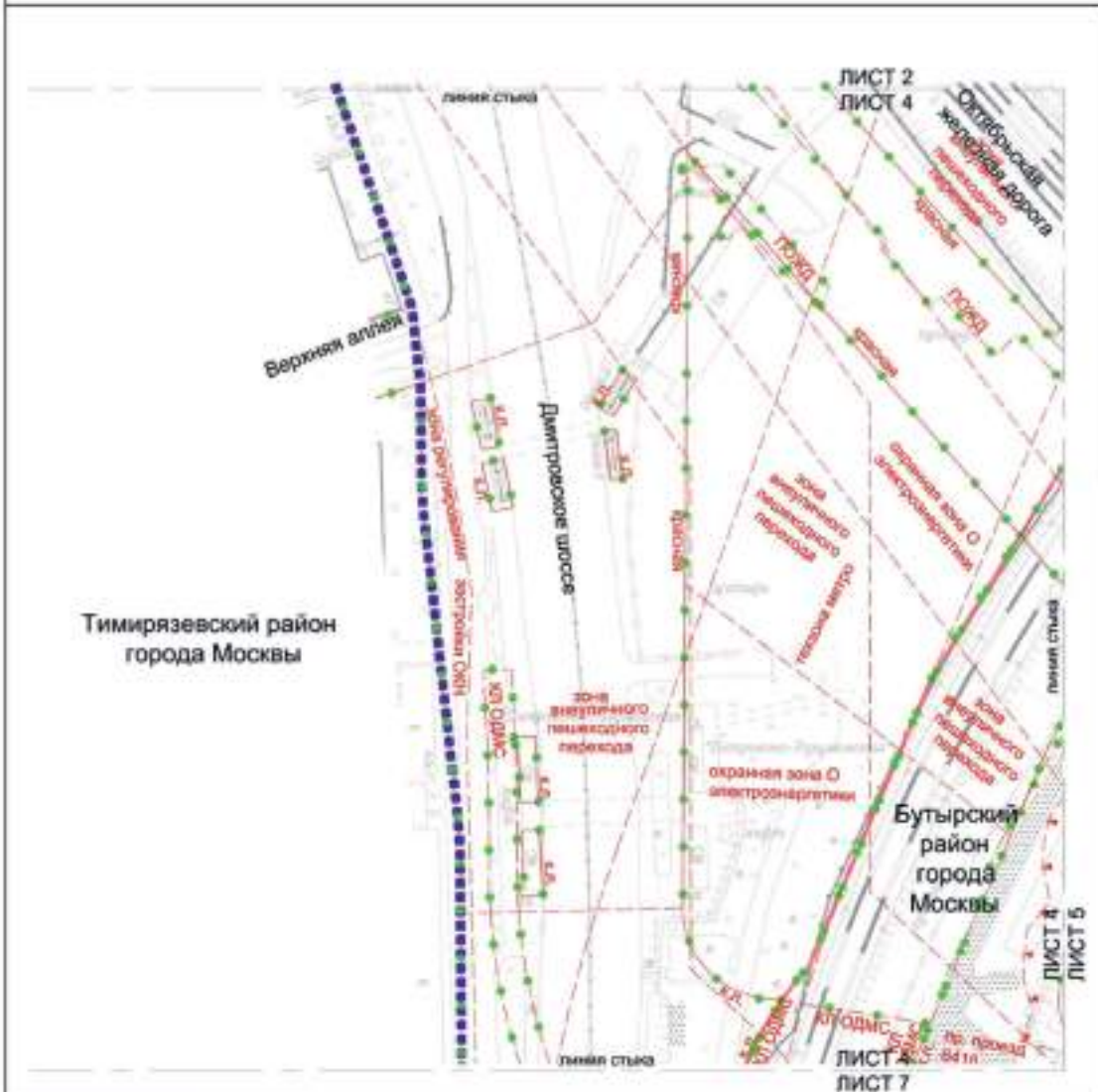
- границы линии размещения линейных объектов
- УСТАНОВЛЕННЫЕ:**
- границы линии размещения линейных объектов

ЗАСТРОЙКА:

- существующая



Масштаб 1:2000
 Тимирязевский район города Москвы
 Бутырский район города Москвы
 Лист 4 из 38



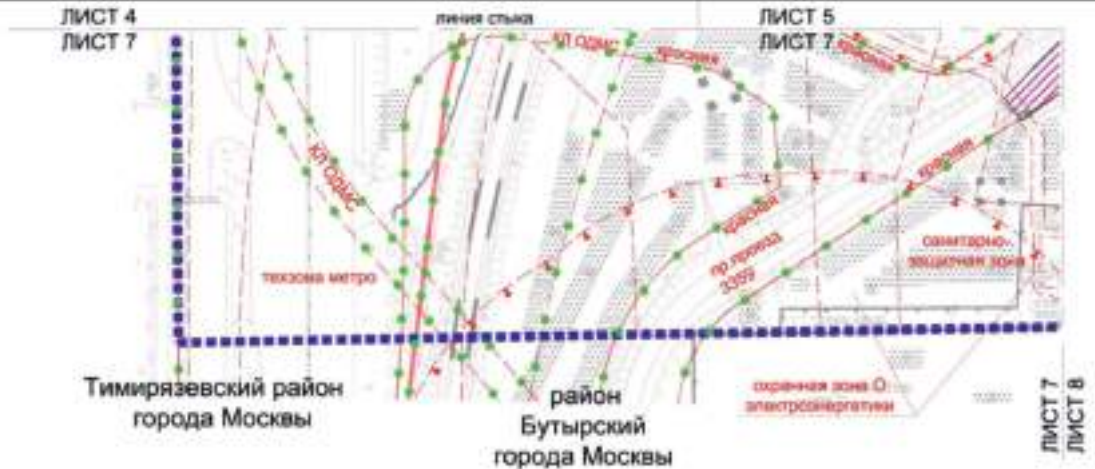
Условные обозначения:

- Улицы:**
- граница между смежными участками
 - район города Москвы
 - граница между смежными участками с единой структурой
- ЗАСТРОЙКА:**
- существующая

- Виды градостроительного регулирования:**
- существующий
 - граница между участками смежной застройки
 - граница между участками смежной застройки с единой структурой
 - граница между участками смежной застройки с единой структурой
 - граница между участками смежной застройки с единой структурой
 - граница между участками смежной застройки с единой структурой
 - граница между участками смежной застройки с единой структурой
 - граница между участками смежной застройки с единой структурой
 - граница между участками смежной застройки с единой структурой
 - граница между участками смежной застройки с единой структурой



Масштаб 1:2000
 Тимирязевский район города Москвы
 Бутырский район города Москвы
 Лист 7 из 38



Условные обозначения:

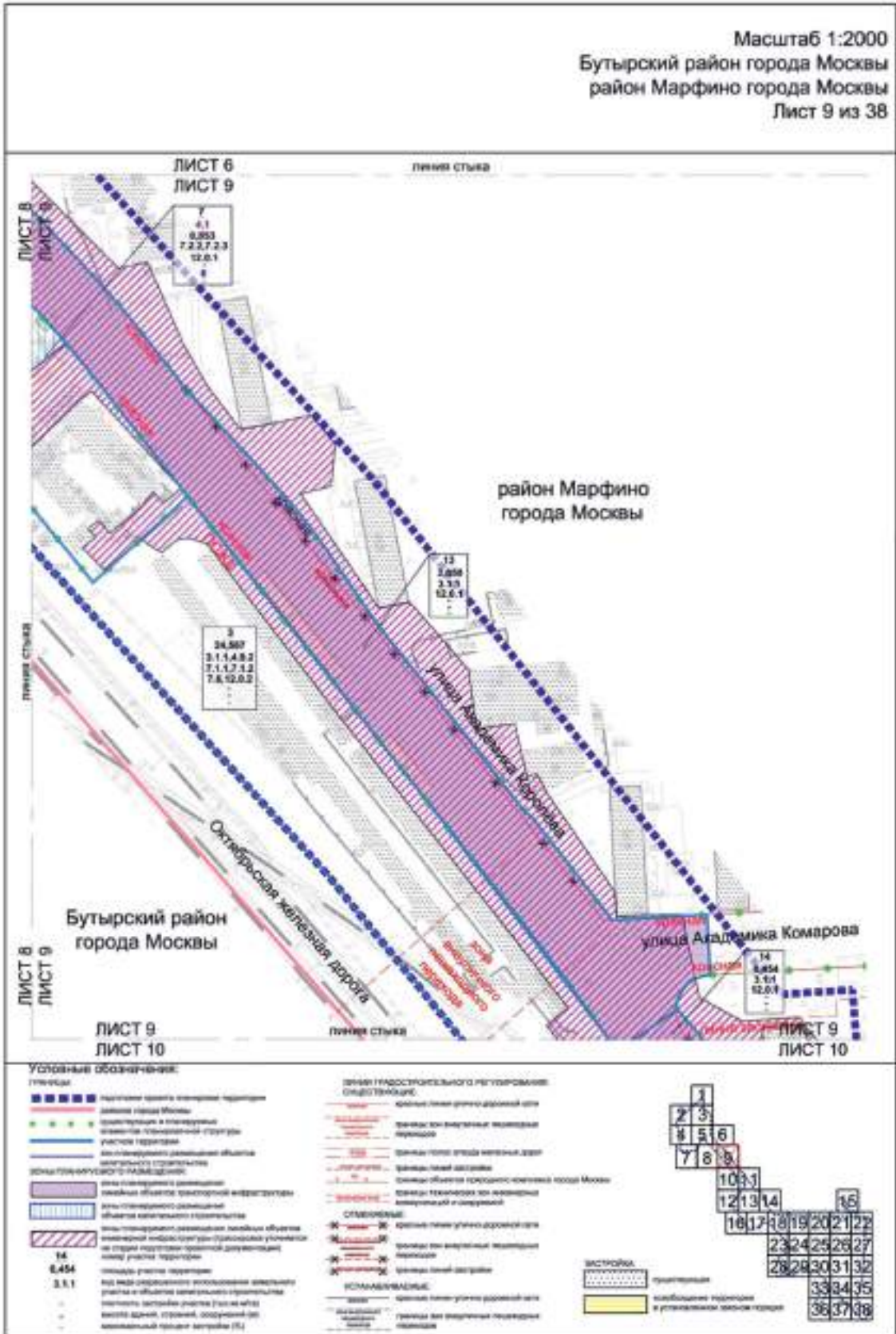
- Трамваи:**
 - линия троллейно-трамвайного сообщения
 - район города Москвы
 - пригородный и коммунальный
 - линия пригородной станции

- Зоны санитарного разделения:**
 - зона санитарной защиты объектов объектов инженерной инфраструктуры (распределительных устройств на стадии подготовки проектной документации)

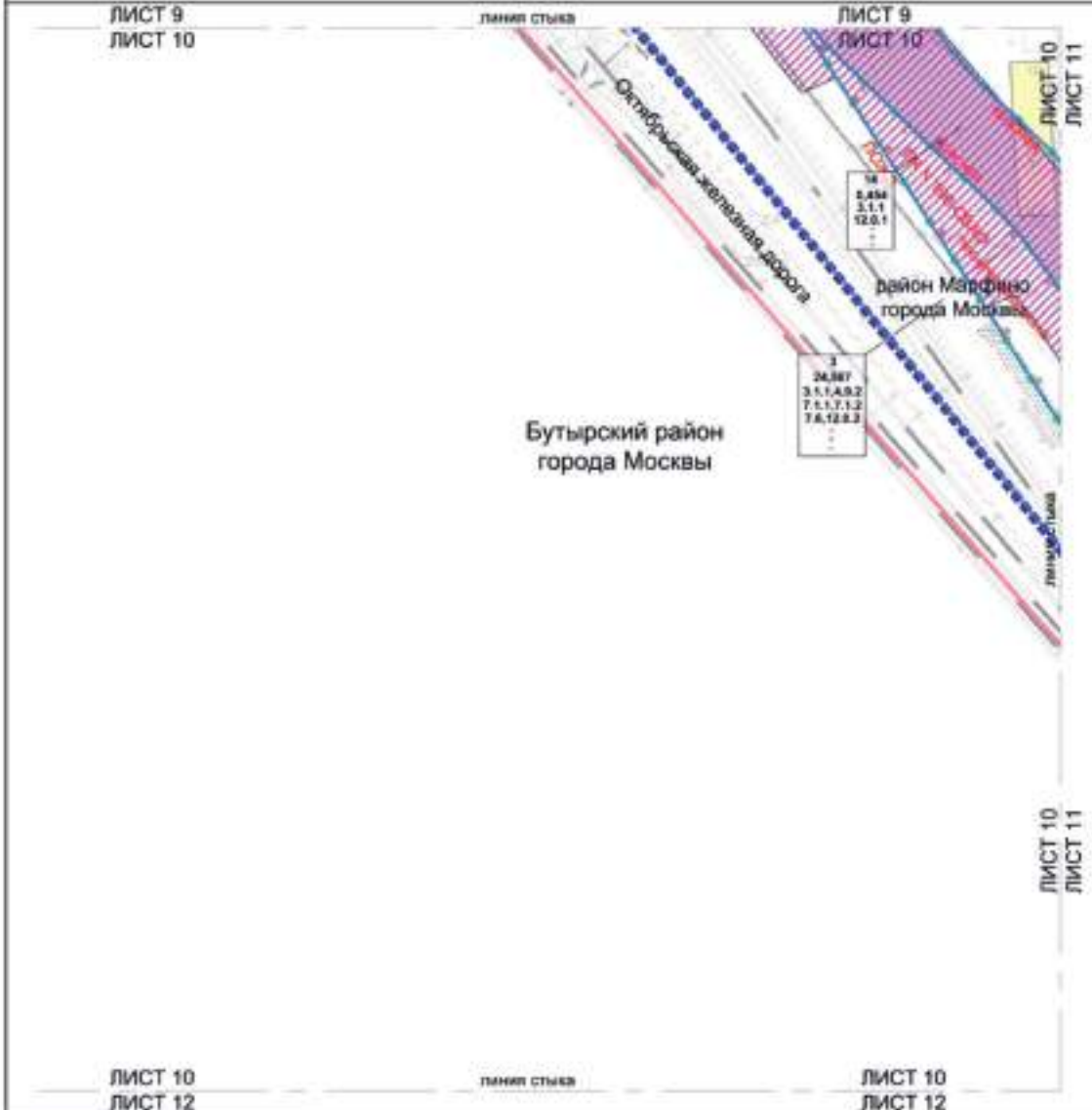
- Виды градостроительного регулирования объектов:**
 - линия зоны улично-дворовой сети
 - линия зоны объектов дворовой коммунальной инфраструктуры
 - линия зонных объектов электроснабжения
 - линия зонных объектов инженерной инфраструктуры
 - линия зонных объектов инженерной инфраструктуры
 - линия санитарно-защитных зон

- Экстронды:**
 - транзитный





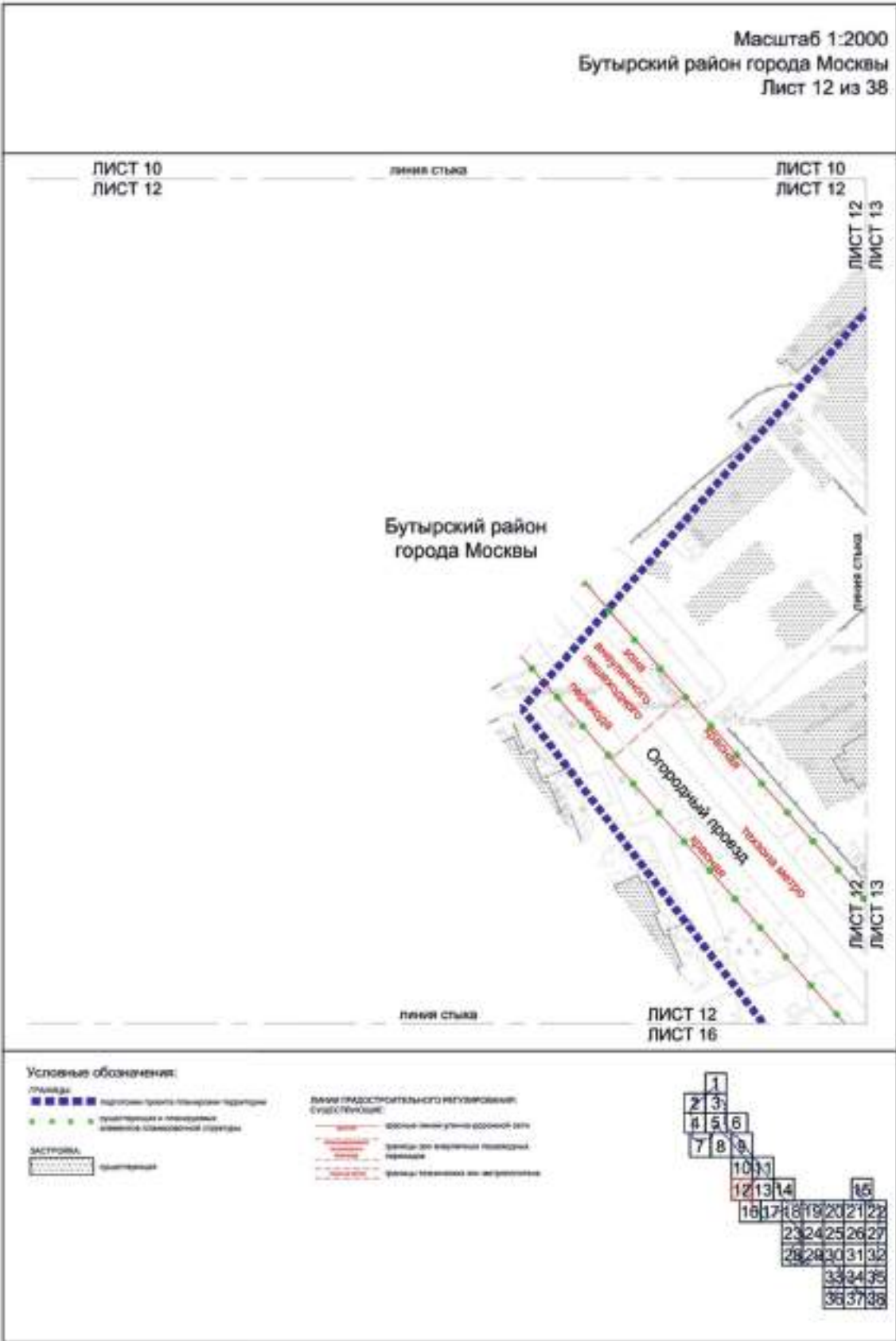
Масштаб 1:2000
 Бутырский район города Москвы
 район Марфино города Москвы
 Лист 10 из 38



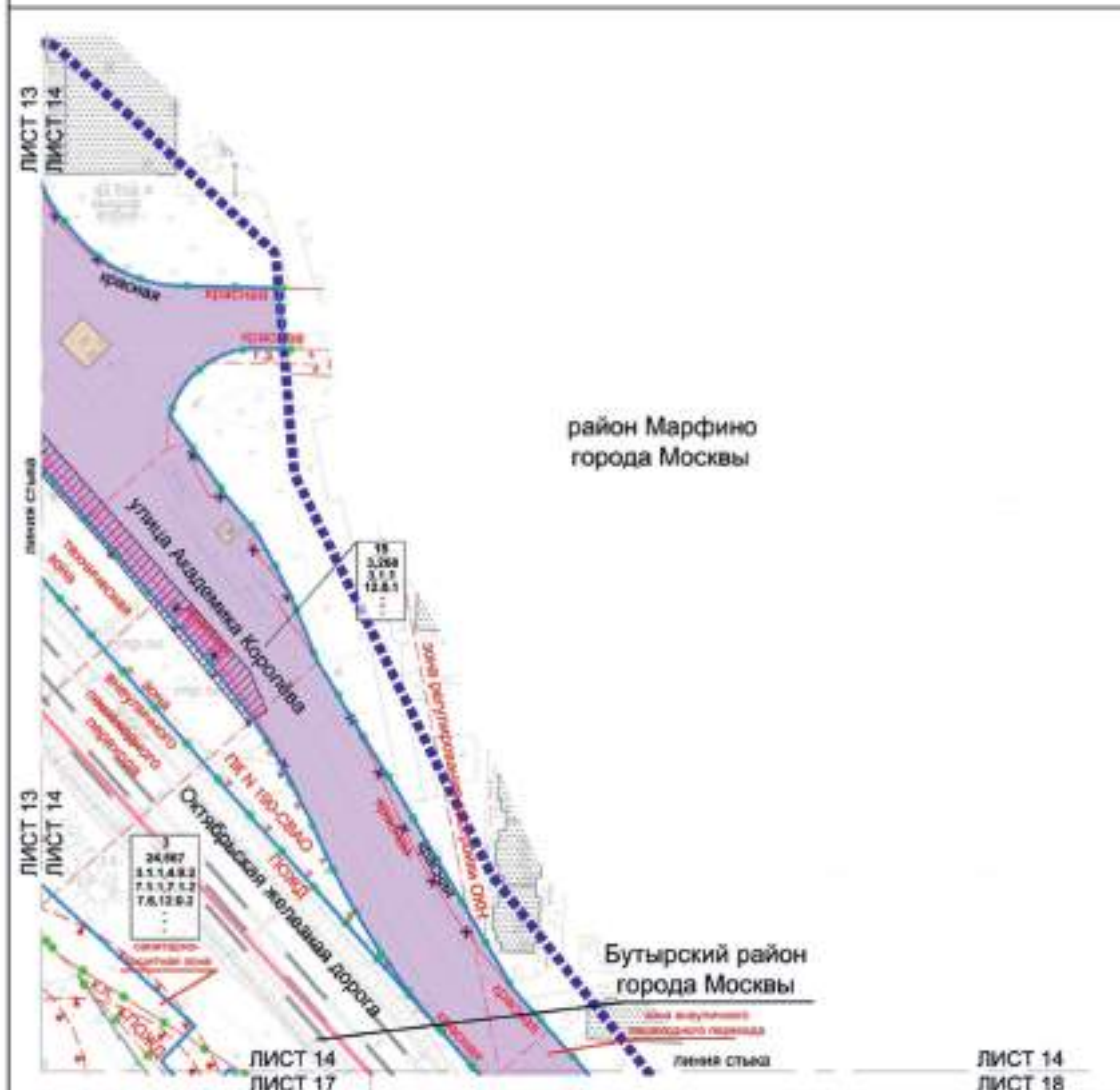
- Условные обозначения:**
- Границы:**
- Границы проекта зонирован территории
 - Границы города Москвы
 - Границы территориальной структуры участка зонирования
- Зоны территориальной организации:**
- Зоны территориальной организации
 - Зоны территориальной организации
- 14**
 0,454
 3,1,1
 -
 -
 -

- Границы градостроительного регулирования:**
- Границы территории зонирования
 - Границы территории зонирования
 - Границы территории зонирования
 - Границы территории зонирования
- СТРОИТЕЛЬСТВО:**
- Строительные объекты
 - Строительные объекты
- УСТАНОВЛЕННЫЕ:**
- Установленные объекты
- ЗАСТРОЙКА:**
- Застройка
 - Застройка





Масштаб 1:2000
Бутырский район города Москвы
район Марфино города Москвы
Лист 14 из 38



Условные обозначения:

Границы:

- Городские территории
- Город Москвы
- Административные и планировочные элементы территориальной структуры
- Участки территории
- Зоны планировочного разделения
- Зоны инженерно-коммунального назначения
- Зоны инженерно-коммунальной инфраструктуры
- Зоны инженерно-коммунального назначения
- Объекты инженерной инфраструктуры
- Границы объектов на стадии подготовки проектной документации
- Новые участки территории
- Оформленные участки территории
- Зоны регулирования использования земель, участки и объекты капитального строительства
- Земельные участки, границы, кадастровый номер, кадастровый плановый номер (КД)
- Застывшая территория
- Восстановленная территория
- Устраиваемые новые территории

Линии градостроительного регулирования:

- Красная линия
- Границы зон инженерно-коммунального назначения
- Границы зон инженерно-коммунальной инфраструктуры
- Границы зон инженерно-коммунального назначения
- Границы зон инженерно-коммунальной инфраструктуры
- Границы зон инженерно-коммунального назначения
- Границы зон инженерно-коммунальной инфраструктуры
- Границы зон инженерно-коммунального назначения
- Границы зон инженерно-коммунальной инфраструктуры
- Границы зон инженерно-коммунального назначения
- Границы зон инженерно-коммунальной инфраструктуры
- Границы зон инженерно-коммунального назначения
- Границы зон инженерно-коммунальной инфраструктуры
- Границы зон инженерно-коммунального назначения
- Границы зон инженерно-коммунальной инфраструктуры
- Границы зон инженерно-коммунального назначения
- Границы зон инженерно-коммунальной инфраструктуры

Условные обозначения:

- Красная линия
- Границы зон инженерно-коммунального назначения
- Границы зон инженерно-коммунальной инфраструктуры
- Границы зон инженерно-коммунального назначения
- Границы зон инженерно-коммунальной инфраструктуры
- Границы зон инженерно-коммунального назначения
- Границы зон инженерно-коммунальной инфраструктуры
- Границы зон инженерно-коммунального назначения
- Границы зон инженерно-коммунальной инфраструктуры
- Границы зон инженерно-коммунального назначения
- Границы зон инженерно-коммунальной инфраструктуры



Масштаб 1:2000
Останкинский район города Москвы
Лист 15 из 38



Условные обозначения:

Площадки:

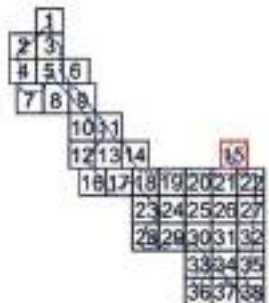
- Blue dotted area: Участки права собственности
- Green dotted area: Участки в собственности
- Green dashed area: Участки муниципальной собственности


ЗАСТРОЙКА:

- Blue hatched area: Застроенная

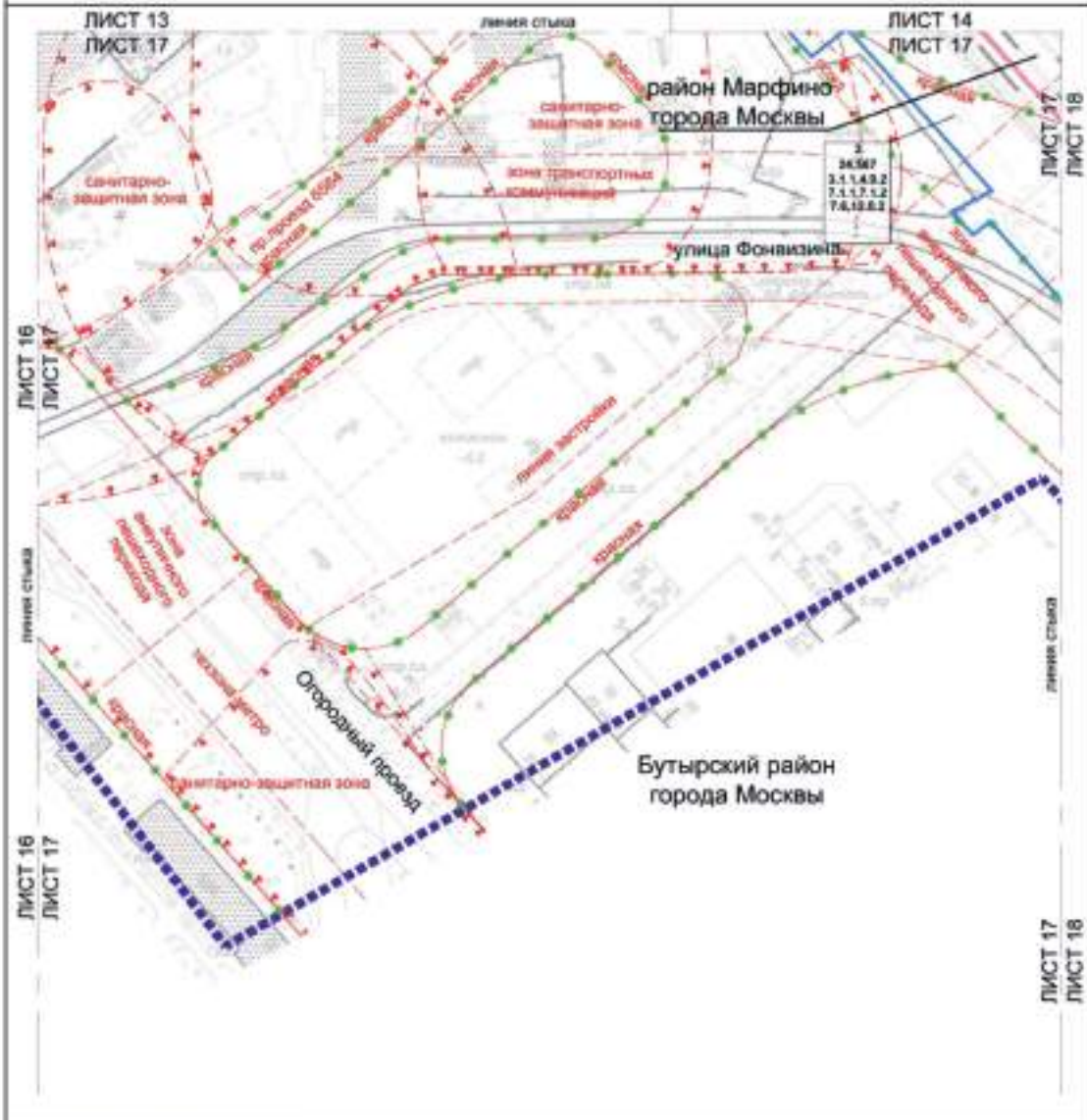
ДИНАМИЧЕСКО-СТРОИТЕЛЬНОЕ РЕГУЛИРОВАНИЕ

- Blue dashed line: граница зоны регулирования застройки
- Red dashed line: границы территории объектов культурного назначения
- Red dashed line: границы зон размещения объектов капитального строительства на особо охраняемой территории
- Green dashed line: границы территорий и участков особо охраняемых природных территорий, в границах которых установлены режимы особой охраны
- Red dashed line: границы водопользования
- Red dashed line: границы размещения объектов
- Red dashed line: границы территории





Масштаб 1:2000
 Бутырский район города Москвы
 район Марфино города Москвы
 Лист 17 из 38



Условные обозначения:

- Планировка:
- граница проекта планировки территории
 - ▬ районная граница Москвы
 - ▬ функциональная планировочная граница
 - ▬ граница территориальной структуры
 - ▬ участка территории

- 3 номер участка территории
- 24.567 название участка территории
- 3.1.1 код вида разрешенного использования земельного участка в объектах капитального строительства

- условная граница участка (для участка)
- линия границ, ступеней, подступов (к)
- условный проект застройки (С)

Виды градостроительного регулирования:

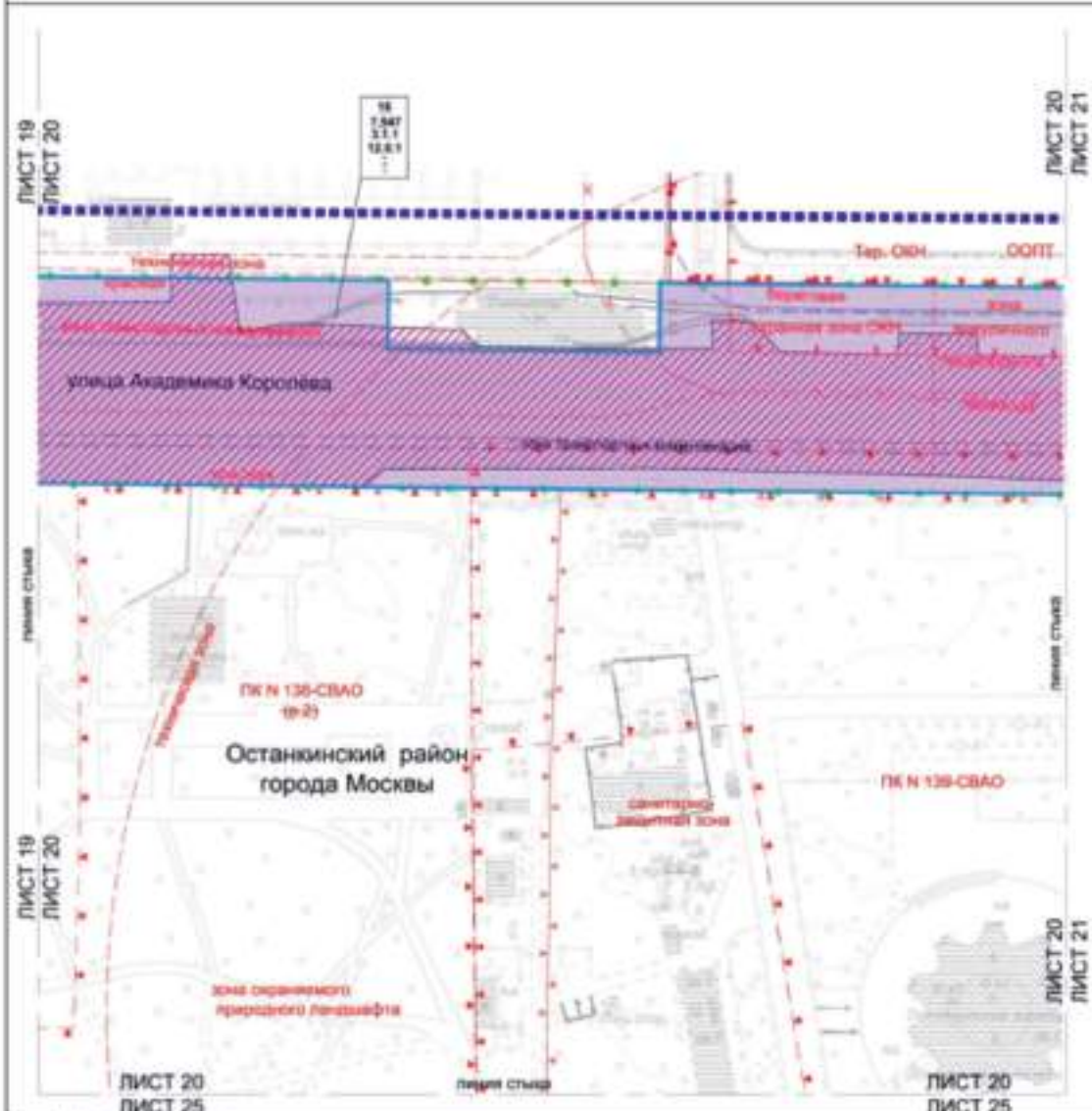
- ▬ линия зоны отчуждения земельного участка
- ▬ граница или внутренняя функциональная граница
- ▬ граница зоны отвода земельных ресурсов
- ▬ граница жилой застройки
- ▬ граница территории для летнего размещения
- ▬ граница санитарно-защитной зоны
- ▬ граница для транзитных коммуникаций

МАТЕРИАЛ:

- ▬ планировка



Масштаб 1:2000
Останкинский район города Москвы
Лист 20 из 38




Условные обозначения:

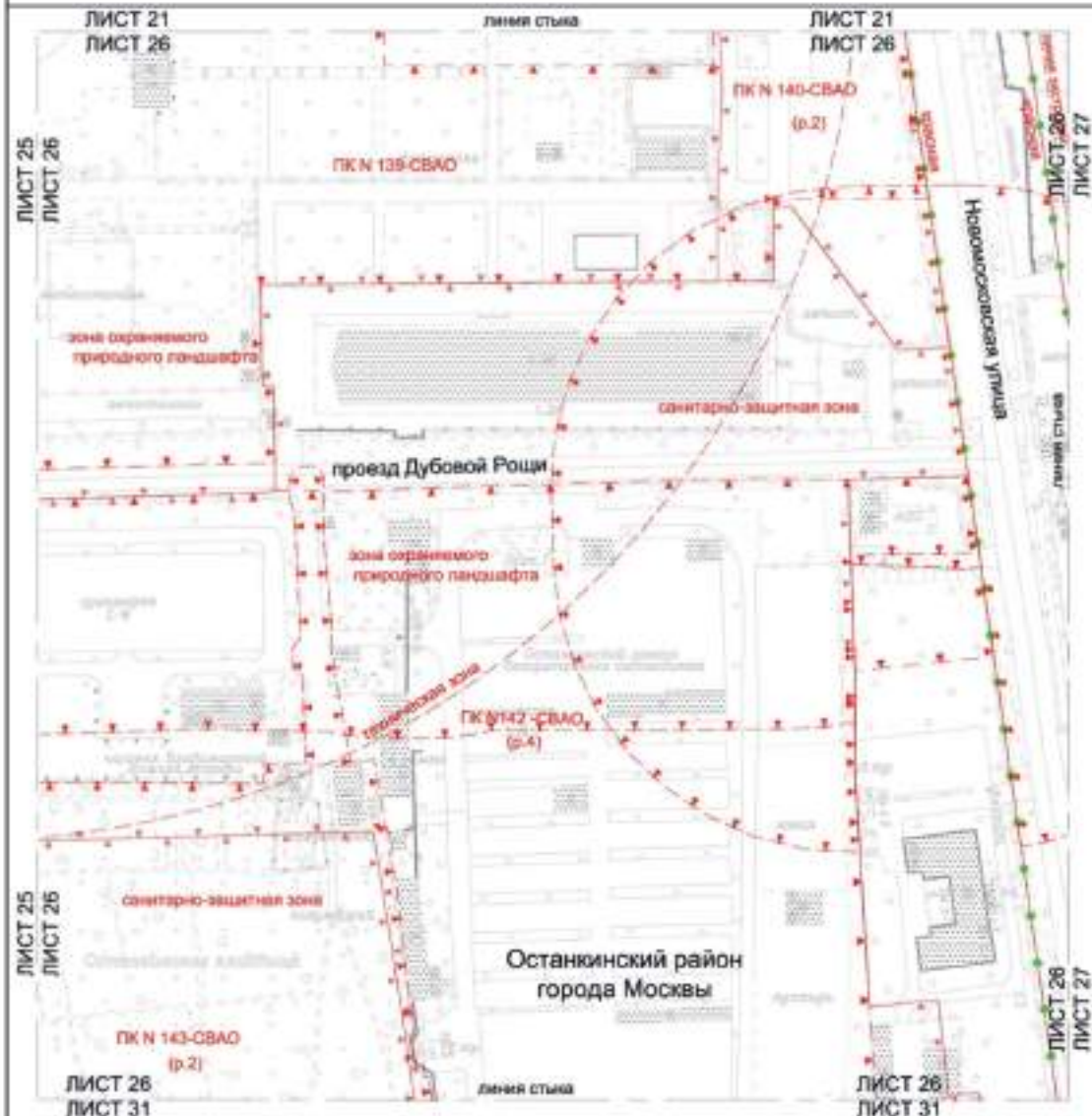
	границы территории планировки территории
	границы территории в границах территории планировки территории
	улицы территории
	границы территории планировки территории
	земельный участок, занятый объектами недвижимости
	земельный участок, занятый объектами недвижимости
	земельный участок, занятый объектами недвижимости
	земельный участок, занятый объектами недвижимости
	земельный участок, занятый объектами недвижимости
	земельный участок, занятый объектами недвижимости
	земельный участок, занятый объектами недвижимости

Символы градостроительного регулирования:

	границы территории планировки территории
	границы территории планировки территории
	границы территории планировки территории
	границы территории планировки территории
	границы территории планировки территории
	границы территории планировки территории
	границы территории планировки территории



Масштаб 1:2000
 Останкинский район города Москвы
 Лист 26 из 38



Условные обозначения:

ПЛАНЫ:

● территория и планировка
 ● элемент планировки территории

ЗАСТРОЙКА

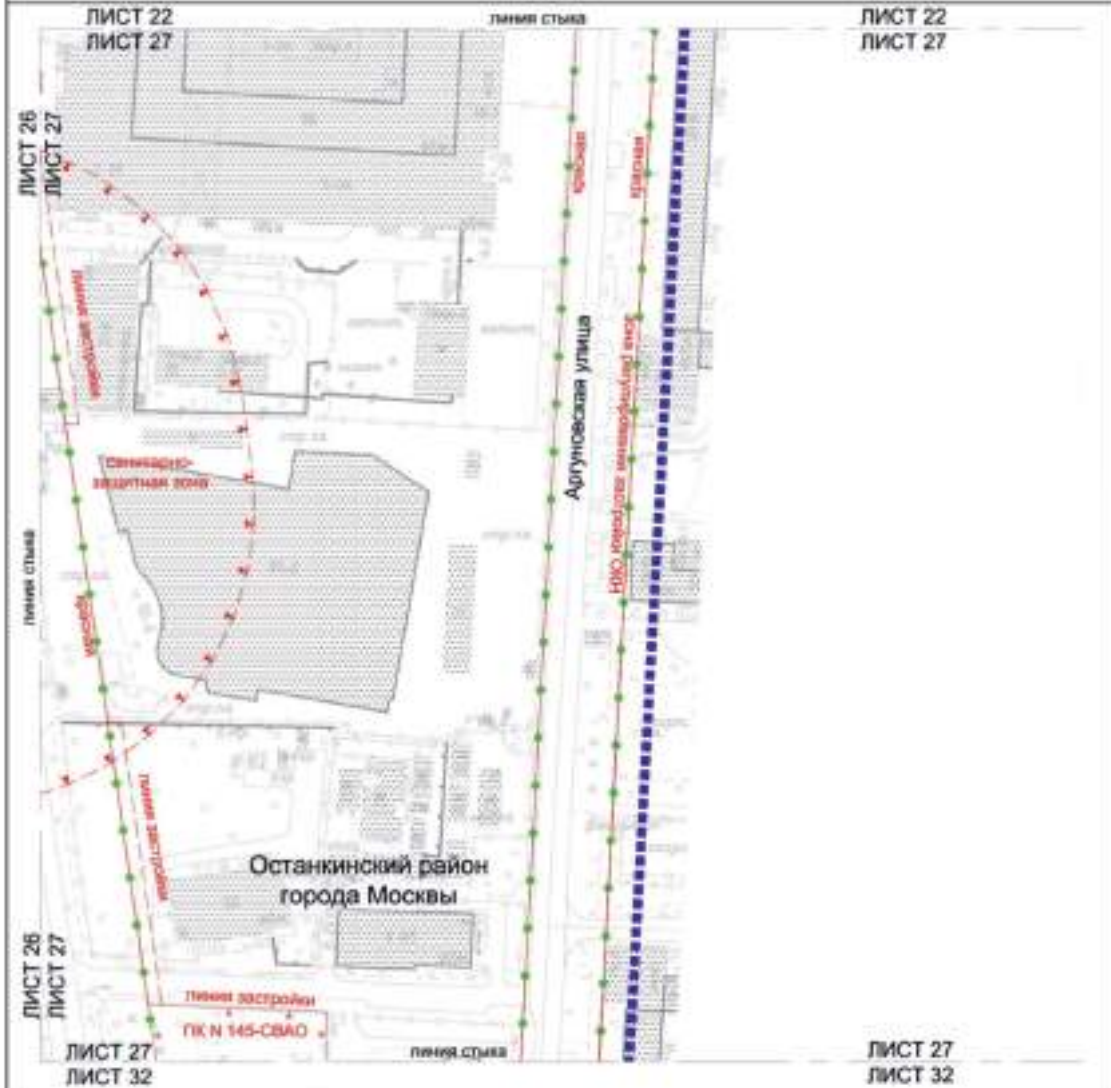
□ застроенная

линии градостроительного регулирования:

- граница планировки территории
- граница территории для размещения коммуникаций и сооружений
- граница санитарно-защитной зоны
- граница территории застройки
- граница объекта природного культурного наследия
- граница зон охраняемого природного ландшафта



Масштаб 1:2000
 Останкинский район города Москвы
 Лист 27 из 38



Условные обозначения:

- Площадки:
- существующая
 - планируемая
- Застройка:
- существующая
 - планируемая

- Линии градостроительного регулирования:
- линия красной линии улицы/дороги
 - линия красной линии застройки
 - линия красной линии территории застройки
 - линия красной линии территории застройки
 - линия красной линии территории застройки



Масштаб 1:2000
 Бутырский район города Москвы
 Лист 28 из 38

ЛИСТ 23
 ЛИСТ 28

ЛИННАЯ СТЫКА

ЛИСТ 23
 ЛИСТ 28

Бутырский район
 города Москвы



ЛИСТ 28
 ЛИСТ 29

ЛИСТ 28
 ЛИСТ 29

Условные обозначения:

Стены:

- подступая граница территории территории
- граница территории территории территории

История:

- историческая

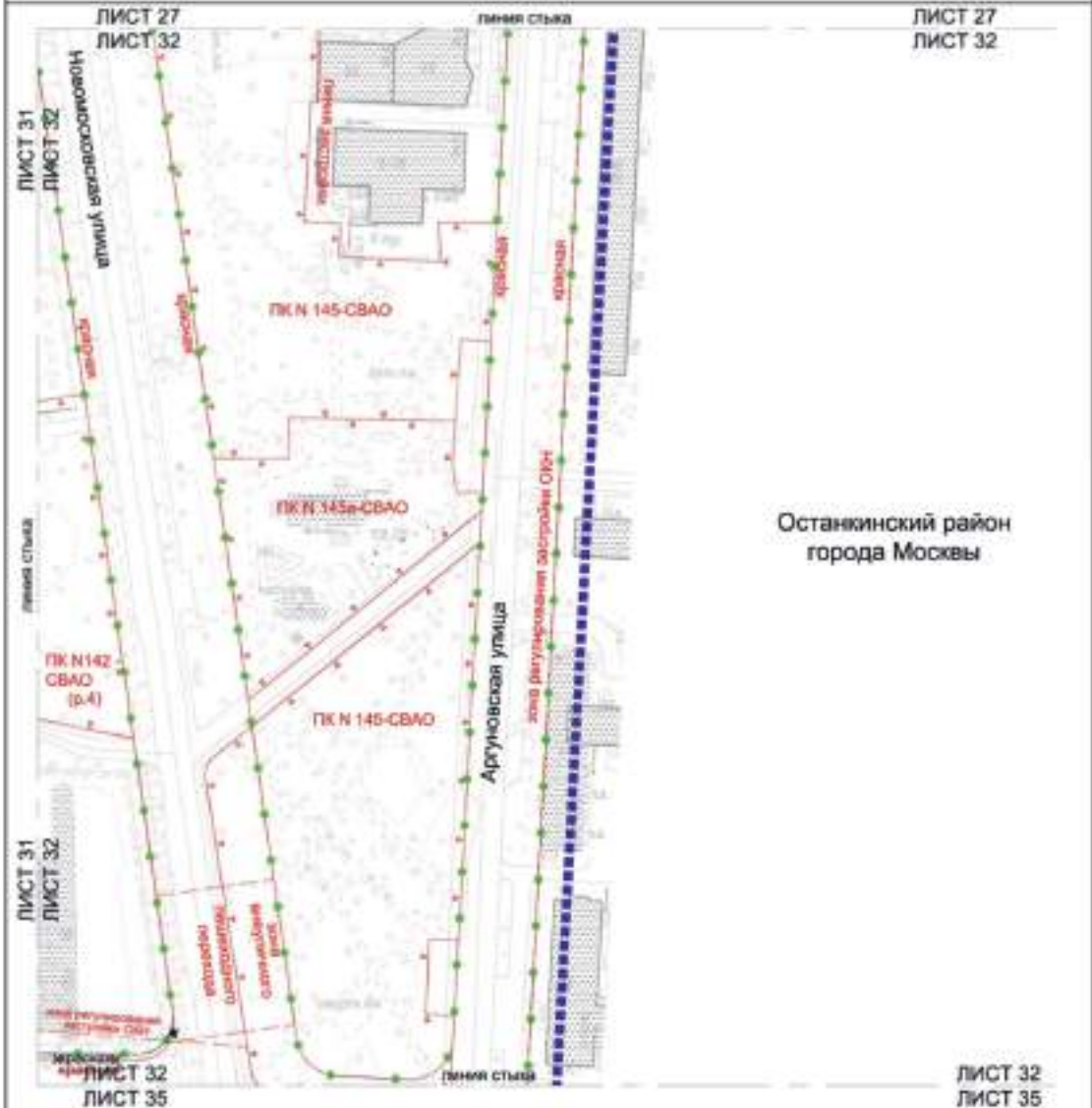
Линии государственного регулирования:

Общественные:

- граница территории территории территории
- граница территории территории территории
- граница территории территории территории
- граница территории территории территории



Масштаб 1:2000
Останкинский район города Москвы
Лист 32 из 38



Условные обозначения:

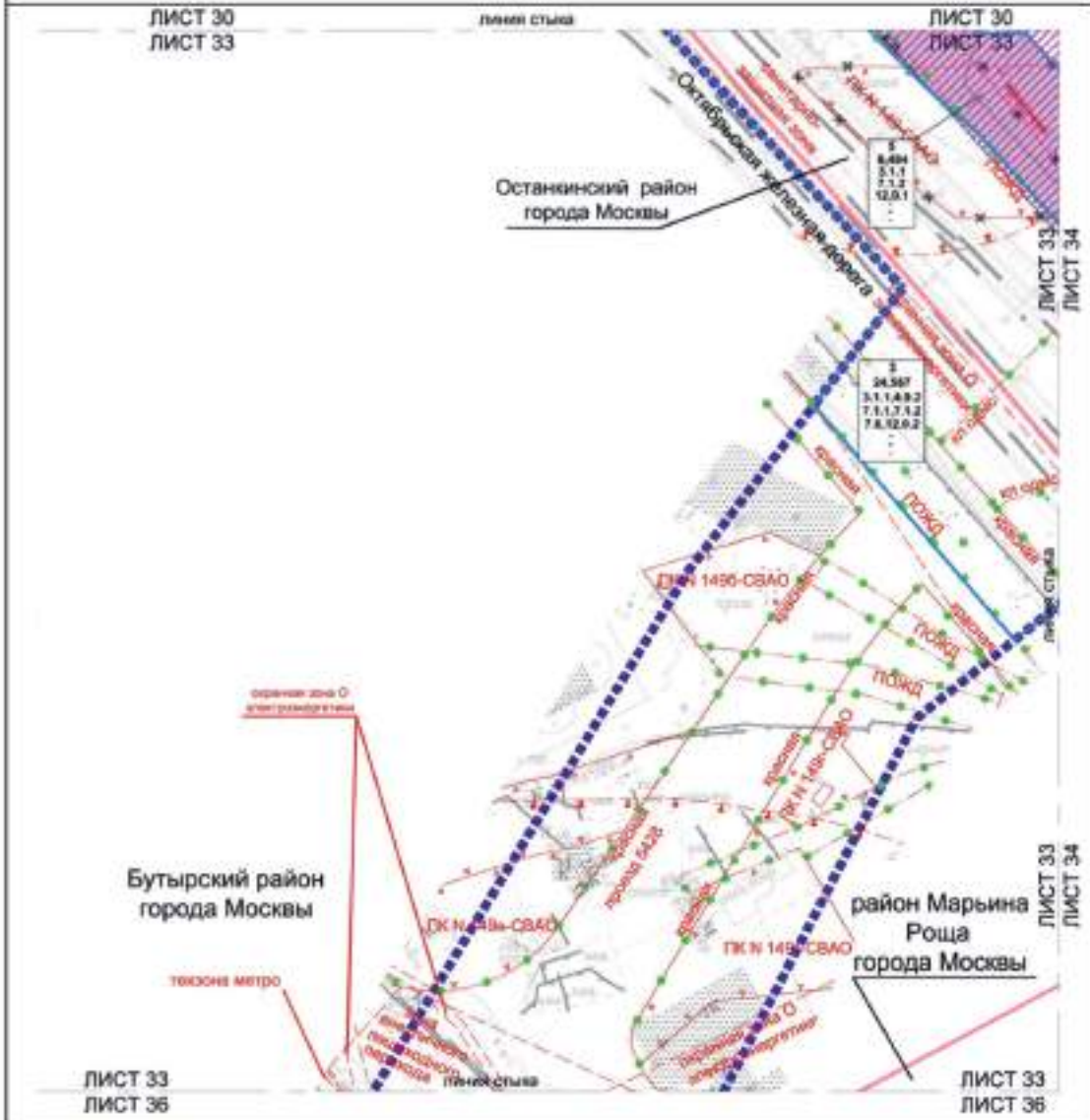
- Улицы:**
- — — — — граница участка с твердым покрытием
 - — — — — граница участка с асфальтовым покрытием
 - — — — — граница участка с плиточным покрытием
 - — — — — граница участка с гравийным покрытием
 - — — — — граница участка с грунтовыми дорожками
 - — — — — граница участка с дорожками из щебня
 - — — — — граница участка с дорожками из щебня и песка
 - — — — — граница участка с дорожками из щебня и гравия
 - — — — — граница участка с дорожками из щебня и гравия с покрытием

ЛИНИИ ПРОЕКЦИОННОГО РЕГУЛИРОВАНИЯ

- ОБЪЕКТЫ:**
- — — — — граница участка с твердым покрытием
 - — — — — граница участка с асфальтовым покрытием
 - — — — — граница участка с плиточным покрытием
 - — — — — граница участка с гравийным покрытием
 - — — — — граница участка с грунтовыми дорожками
 - — — — — граница участка с дорожками из щебня
 - — — — — граница участка с дорожками из щебня и песка
 - — — — — граница участка с дорожками из щебня и гравия
 - — — — — граница участка с дорожками из щебня и гравия с покрытием
- ОГРАЖДЕНИЕ:**
- — — — — граница участка с твердым покрытием
 - — — — — граница участка с асфальтовым покрытием
 - — — — — граница участка с плиточным покрытием
 - — — — — граница участка с гравийным покрытием
 - — — — — граница участка с грунтовыми дорожками
 - — — — — граница участка с дорожками из щебня
 - — — — — граница участка с дорожками из щебня и песка
 - — — — — граница участка с дорожками из щебня и гравия
 - — — — — граница участка с дорожками из щебня и гравия с покрытием



Масштаб 1:2000
 Останкинский район города Москвы
 Бутырский район города Москвы
 район Марьино Роцца города Москвы
 Лист 33 из 38




Условные обозначения:

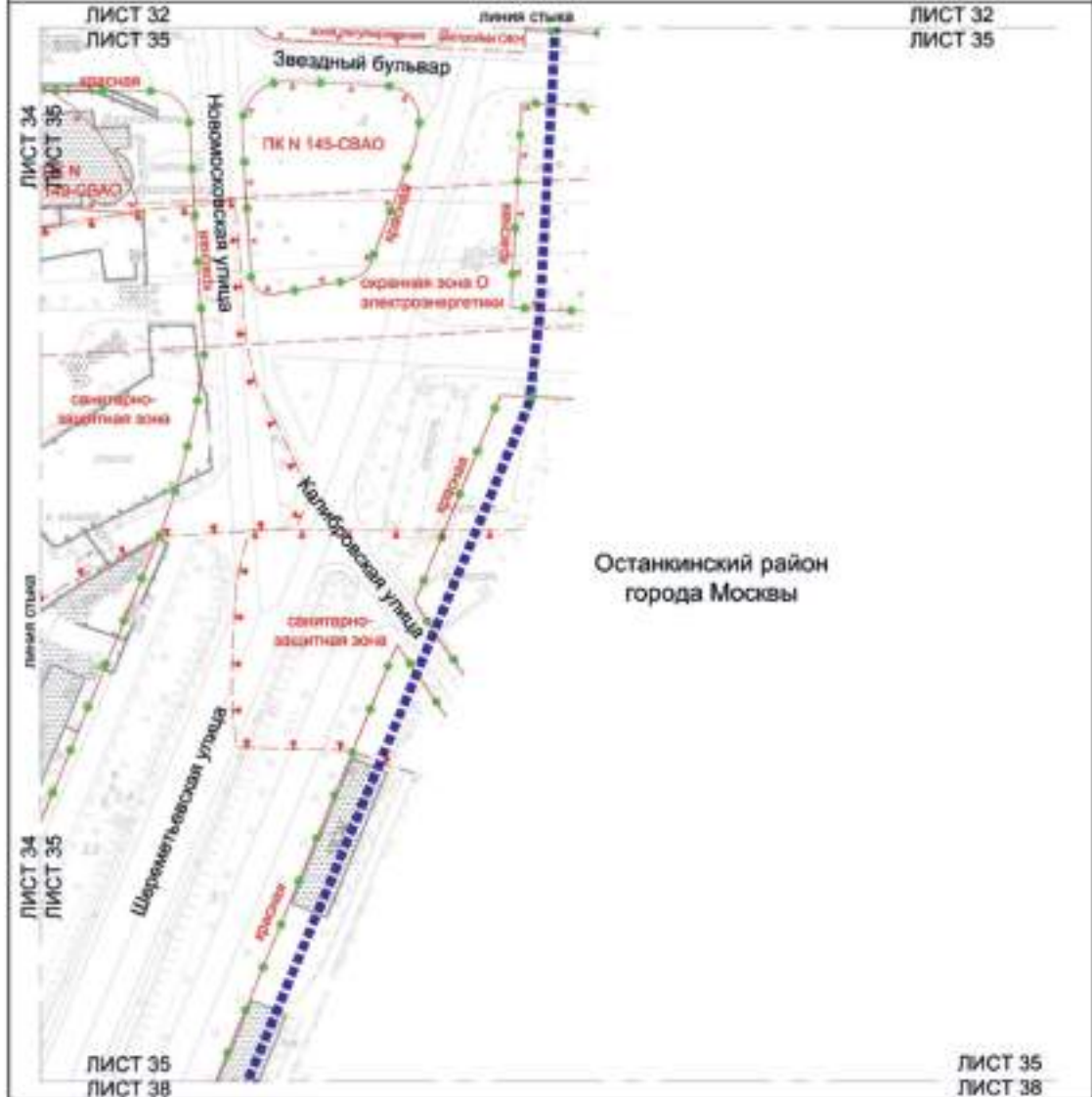
- Планировка:**
- линия проекта планируемой территории района города Москвы
- функциональные и планировочные элементы планируемой структуры участка территории
- Зоны территориального планирования районных объектов:**
- зоны планируемого размещения районных объектов транспортной инфраструктуры
- зоны планируемого размещения районных объектов инженерной инфраструктуры (проектируемые участки на стадии подготовки проектной документации)
- И** 6,484
- 3.1.1** код вида разрешенного использования земельного участка в объектах капитального строительства
- видимость из центра участка (для объектов)
- высота здания, строения, сооружения (в метрах)
- проекционный фронт (в метрах)

Виды градостроительного регулирования объектов:

- границы земельного участка с дорожной сетью
- границы между объектами капитального строительства
- границы объектов, имеющих земельные доли
- границы объектов проектного назначения города Москвы
- границы для размещения планируемой территории
- границы планировки застроенных территорий
- границы кварталов для объектов инженерной инфраструктуры
- границы объектов капитального строительства
- СТАНДАРТНЫЕ:**
- границы земельных участков с дорожной сетью
- границы объектов проектного назначения города Москвы



Масштаб 1:2000
 Останкинский район города Москвы
 Лист 35 из 38



Останкинский район
 города Москвы

Условные обозначения:

Границы

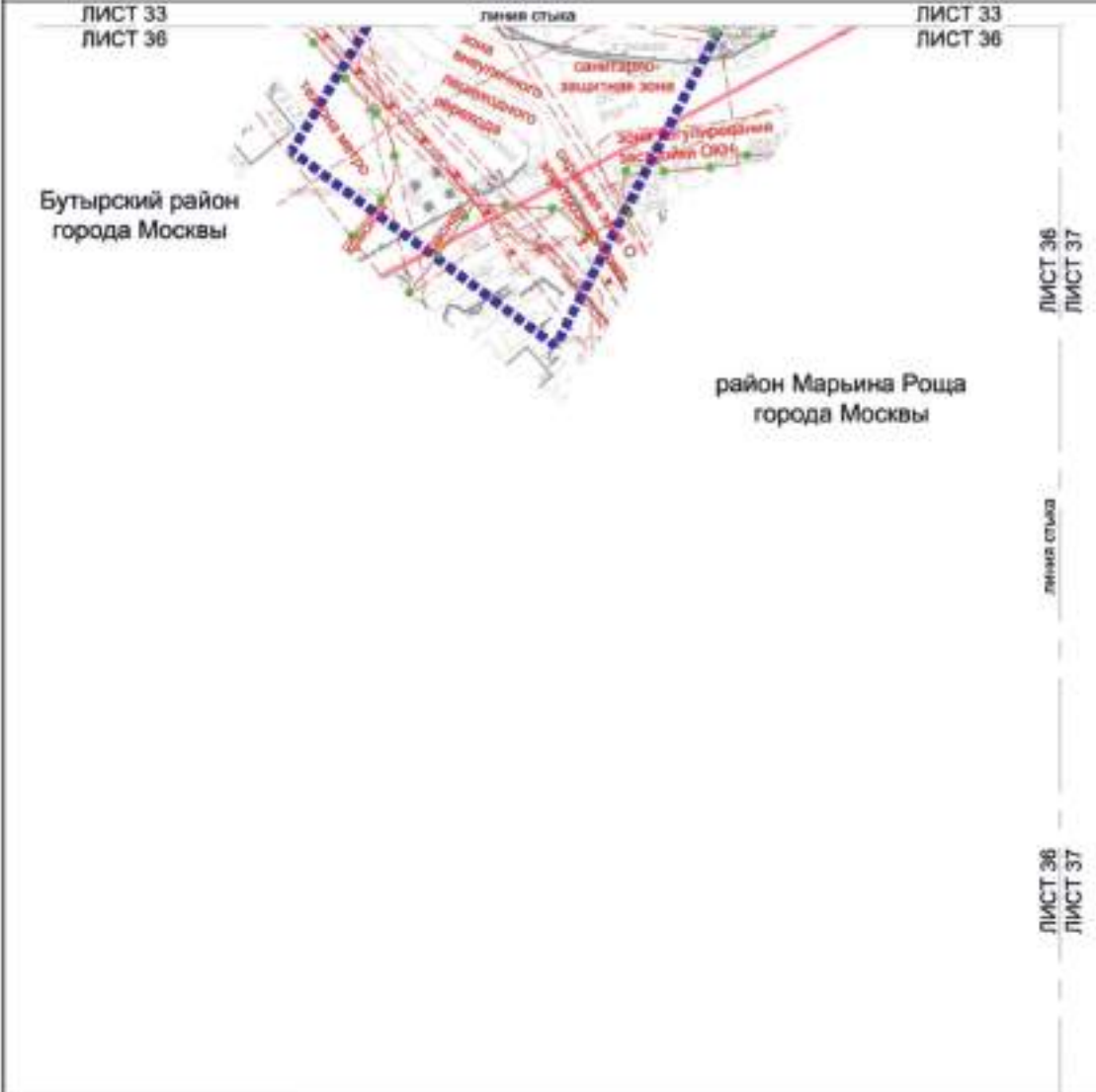
- граница района
- граница территории
- граница участка
- граница участка
- граница территории
- граница участка
- граница участка

линия градостроительного регулирования:

- линия отвода участка от проезжей части
- граница участка градостроительного регулирования
- граница санитарно-защитной зоны
- граница зон регулирования застройки и землепользования
- граница территории для объектов электроэнергетики



Масштаб 1:2000
 Бутырский район города Москвы
 район Марьино Роща города Москвы
 Лист 36 из 38

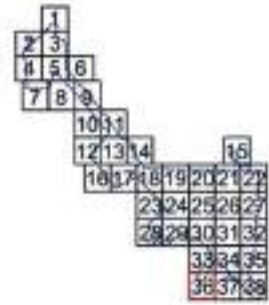


Условные обозначения:

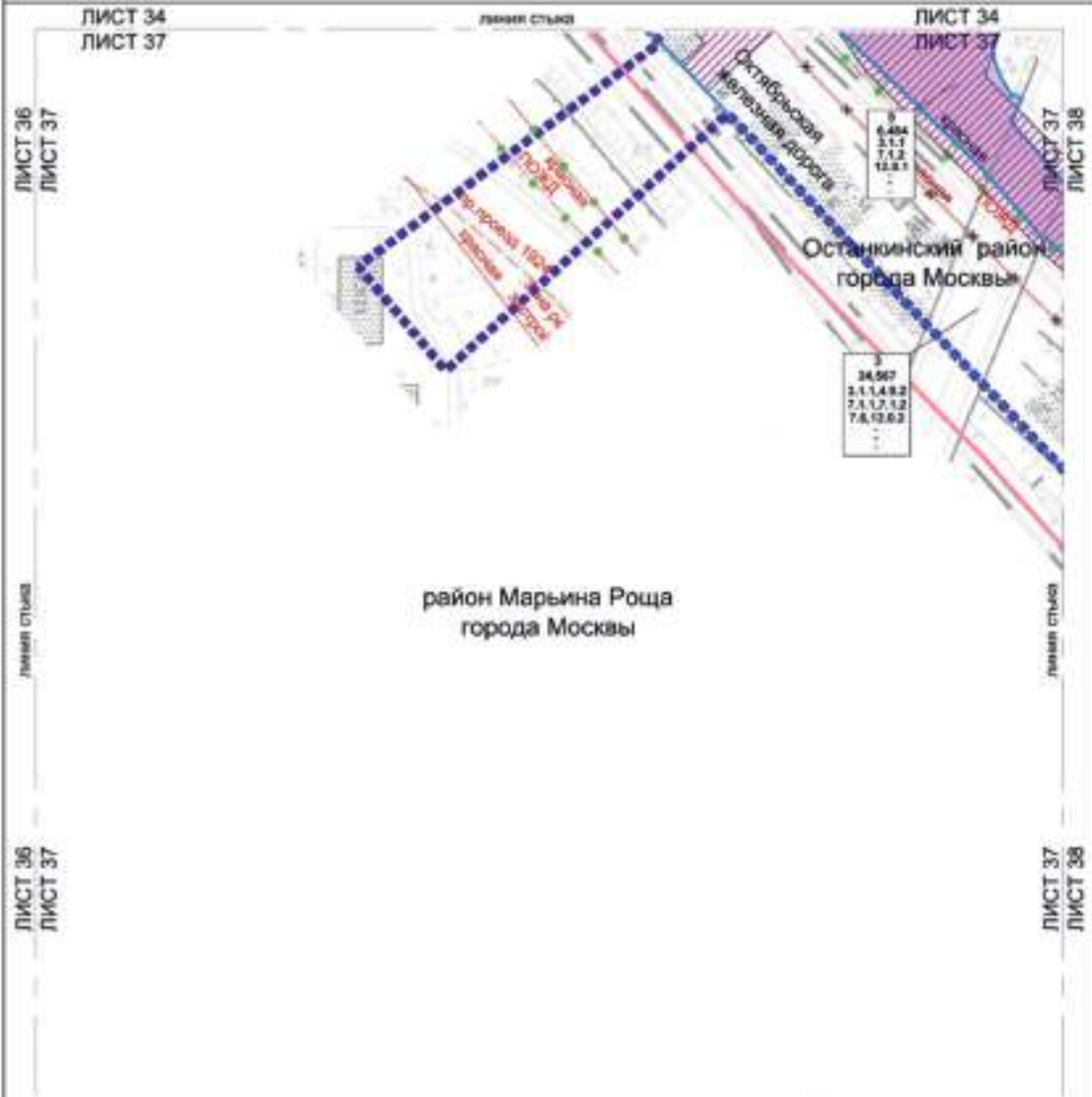
- Границы:**
- линия стыка
 - линия границы территории территории
 - район города Москвы
 - границы территории в планируемой зоне-объект планирования территории
- ВСТРОЙКА:**
- содержит

линии градостроительного регулирования:

- Системы:**
- линия границ регулируемой сети
 - линия границ регулируемой территории
 - линия границ территории для метрополитена
 - линия границ территории объектов инженерной инфраструктуры
 - линия границ территории объектов инженерной инфраструктуры
 - линия границ территории объектов инженерной инфраструктуры



Масштаб 1:2000
 Останкинский район города Москвы
 район Марьино Роцца города Москвы
 Лист 37 из 38



район Марьино Роцца
 города Москвы

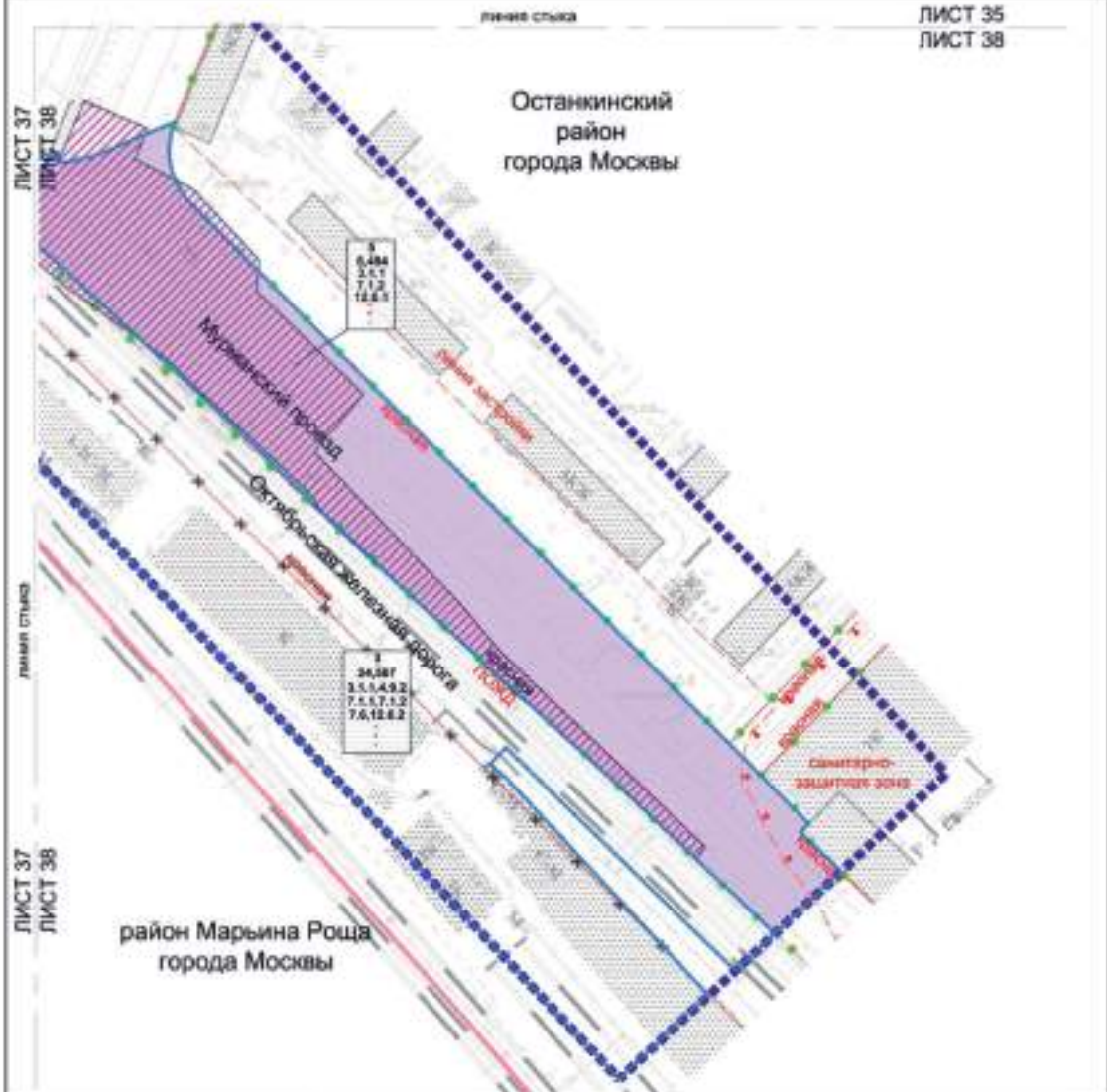
Условные обозначения:

- Границы:**
- Границы проекта планировки территории
 - района города Москвы
 - Улицы, проезды и планировочная структура
 - улицы территории
- Зоны планируемого размещения:**
- для планировочно-инженерных объектов транспортной инфраструктуры
 - для планируемого размещения линейных объектов инженерной инфраструктуры (электроснабжения, теплоснабжения, водоснабжения, канализации, газоснабжения) на основе поданных проектной документации
- Объекты:**
- 5 - номер участка территории
 - 6.404 - площадь участка территории
 - 3.1.1 - код вида разрешенного использования земельного участка и объектов инженерной инфраструктуры
 - обозначение координат участка (по оси X и Y)
 - вид линии: сплошная, пунктирная (3С)
 - максимальный предел застройки (П)

- Линии градостроительности регуляторной или ситуативные:**
- линии линии улиц, проездов и улиц
 - линии для регулирования застройки и планировочной деятельности
- Объекты:**
- 5 - номер участка территории
 - 6.404 - площадь участка территории
 - 3.1.1 - код вида разрешенного использования земельного участка и объектов инженерной инфраструктуры
 - обозначение координат участка (по оси X и Y)
 - вид линии: сплошная, пунктирная (3С)
 - максимальный предел застройки (П)
- Установленные:**
- линии - красные линии улиц, проездов и улиц



Масштаб 1:2000
 Останкинский район города Москвы
 район Марьино Роцца города Москвы
 Лист 38 из 38



Условные обозначения:

- Генерал:**
- линейная граница инженерной территории
 - район города Москвы
 - границы территории и планировочной структуры инженерной территории
 - границы территории
- Зонирование территории:**
- земельный участок, предназначенный для размещения объектов инженерной инфраструктуры
 - земельный участок, предназначенный для размещения объектов инженерной инфраструктуры (строительные участки по плану территории и/или застройки)
- И:** номер участка территории
- 6,484** площадь участка территории
- 24,387** площадь территории использования земельной территории и объектов инженерной инфраструктуры
- площадь застройки участка (по плану)
 - площадь застройки территории (по плану)
 - площадь территории (по плану)

- ЗНАКИ ТРАНСПОРТНОГО РЕГУЛИРОВАНИЯ СУЩЕСТВУЮЩИЕ:**
- знак «проезд только для автомобилей»
 - знак «проезд только для легковых автомобилей»
 - знак «проезд только для грузовых автомобилей»
 - знак «проезд только для автобусов»
- СТЕБЕЛКА:**
- знак «проезд только для автомобилей»
 - знак «проезд только для легковых автомобилей»
- УСТАНОВКА:**
- знак «проезд только для автомобилей»

- ЗАСТРОЙКА:**
- здание



Сообщение о планируемом изъятии для государственных нужд объектов недвижимого имущества, расположенных на территории, ограниченной улицей Коломникова, Шоссейной улицей, полосой отвода Малого кольца Московской железной дороги, Шоссейным проездом

Цель изъятия для государственных нужд – освобождение территории, ограниченной улицей Коломникова, Шоссейной улицей, полосой отвода Малого кольца Московской железной дороги, Шоссейным проездом.

Границы зон планируемого размещения вышеуказанного объекта утверждены постановлением Правительства Москвы от 30.11.2023 № 2339-ПП.

Изъятие и предоставление компенсации за изымаемые объекты недвижимого имущества будут происходить в рамках действующего законодательства в соответствии со статьями 49, 56.5, 56.8 Земельного кодекса Российской Федерации, статьями 279 и 281 Гражданского кодекса Российской Федерации, статьями 9–11 и 28 Федерального закона от 05.04.2013 № 43-ФЗ «Об особенностях регулирования отдельных правоотношений в связи с присоединением к субъекту Российской Федерации – городу федерального значения Москве территорий и о внесении изменений в отдельные законодательные акты Российской Федерации».

Границы зон планируемого размещения вышеуказанных объектов прилагаются.

Заинтересованные лица могут получить информацию о предполагаемом изъятии земельных участков и (или) иных объектов недвижимого имущества для государственных нужд по телефону:

8 (495) 957-75-00 доб. 36-705, 55-381, 55-463.

Правообладатели подлежащих изъятию объектов недвижимого имущества, права которых не зарегистрированы, могут подать заявления об учете прав на объекты недвижимого имущества с приложением копий документов, подтверждающих права на указанные объекты недвижимого имущества. Такие заявления могут быть направлены заказным письмом с уведомлением о вручении в Департамент городского имущества города Москвы на имя заместителя руководителя Прусакову Наталию Васильевну по адресу: 125993, г. Москва, 1-й Красногвардейский проезд, д. 21, стр. 1.

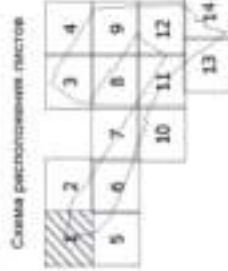
1.4.2. Чертеж 2. "Границы участков и зон планируемого размещения объектов капитального строительства и линейных объектов транспортной и инженерной инфраструктуры"

район
Печатники
города Москвы

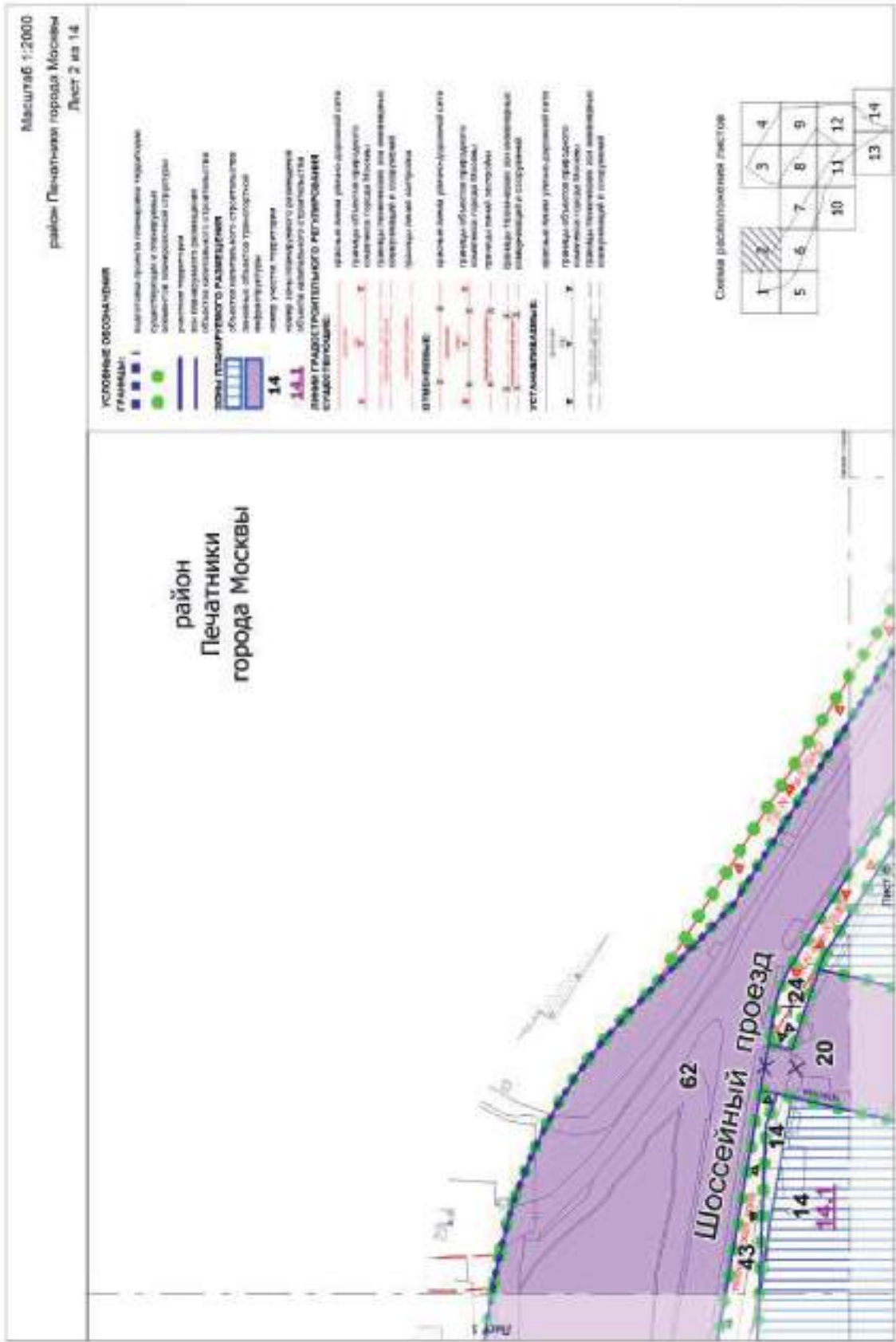
Масштаб 1:2000
район Печатники города Москвы
Лист 1 из 14



- Исходные обозначения**
- Границы:
 - на плане проекта размещения территории
 - эксплуатации и обслуживания
 - земельно-кадастровый участок
 - линейной территории
 - границы территории размещения объектов капитального строительства
 - Зоны планируемого размещения**
 - объекты капитального строительства
 - линейных объектов инфраструктуры
 - 14**
 - линейная территория
 - красная линия автомобильного движения
 - объекты инженерной инфраструктуры
 - 14.1**
 - застройка
 - линейная территория
 - картографическая территория в установленном порядке
 - границы территории
 - Объекты градостроительного регулирования**
 - границы линейно-территориальной сети
 - границы объектов размещения объектов города Москвы
 - объекты размещения объектов инженерной инфраструктуры и объектов линейной территории
 - линейно-территориальная сеть
 - линейно-территориальная сеть
 - линейно-территориальная сеть
 - линейно-территориальная сеть
 - Установленные**
 - линейно-территориальная сеть
 - линейно-территориальная сеть
 - линейно-территориальная сеть
 - Установленные**
 - линейно-территориальная сеть
 - линейно-территориальная сеть
 - линейно-территориальная сеть

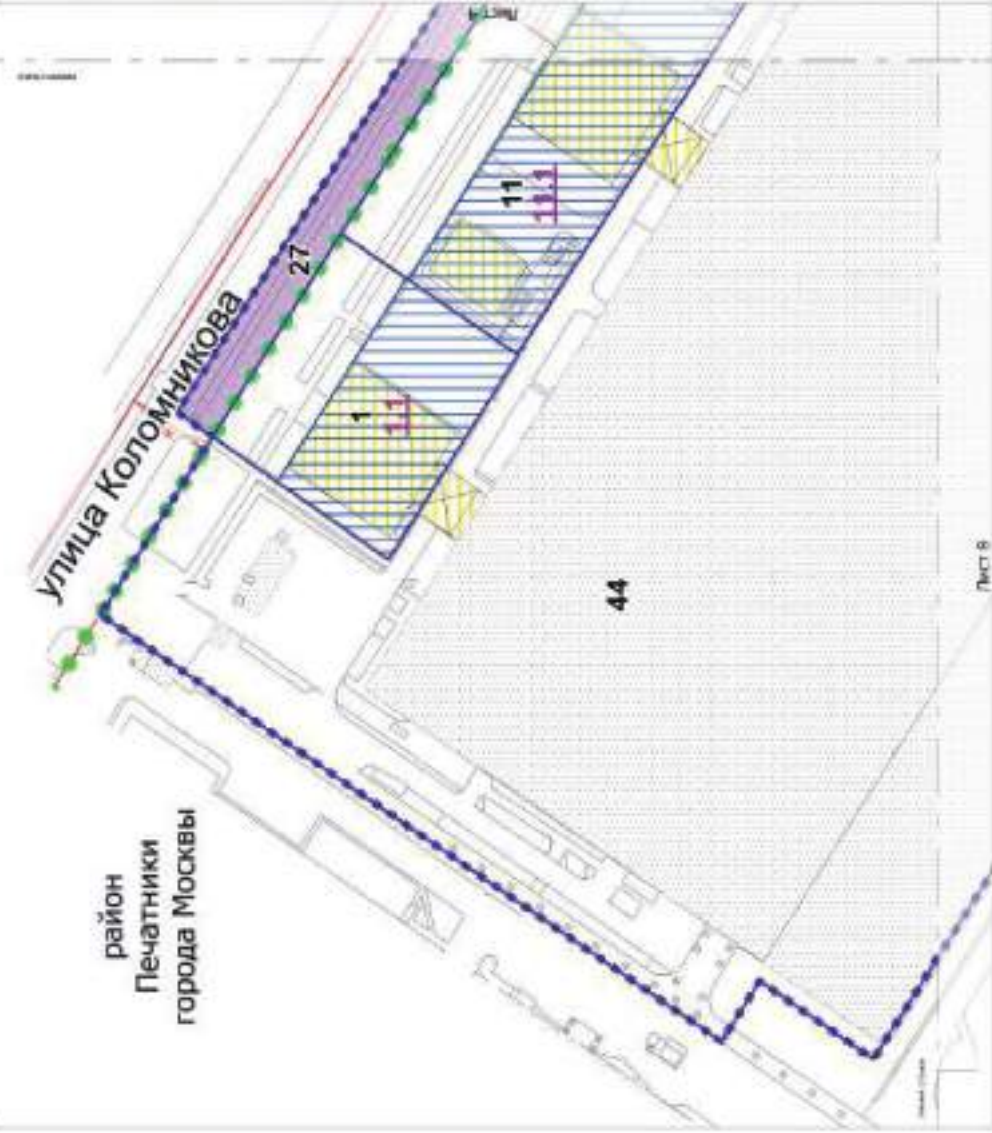


Лист 5




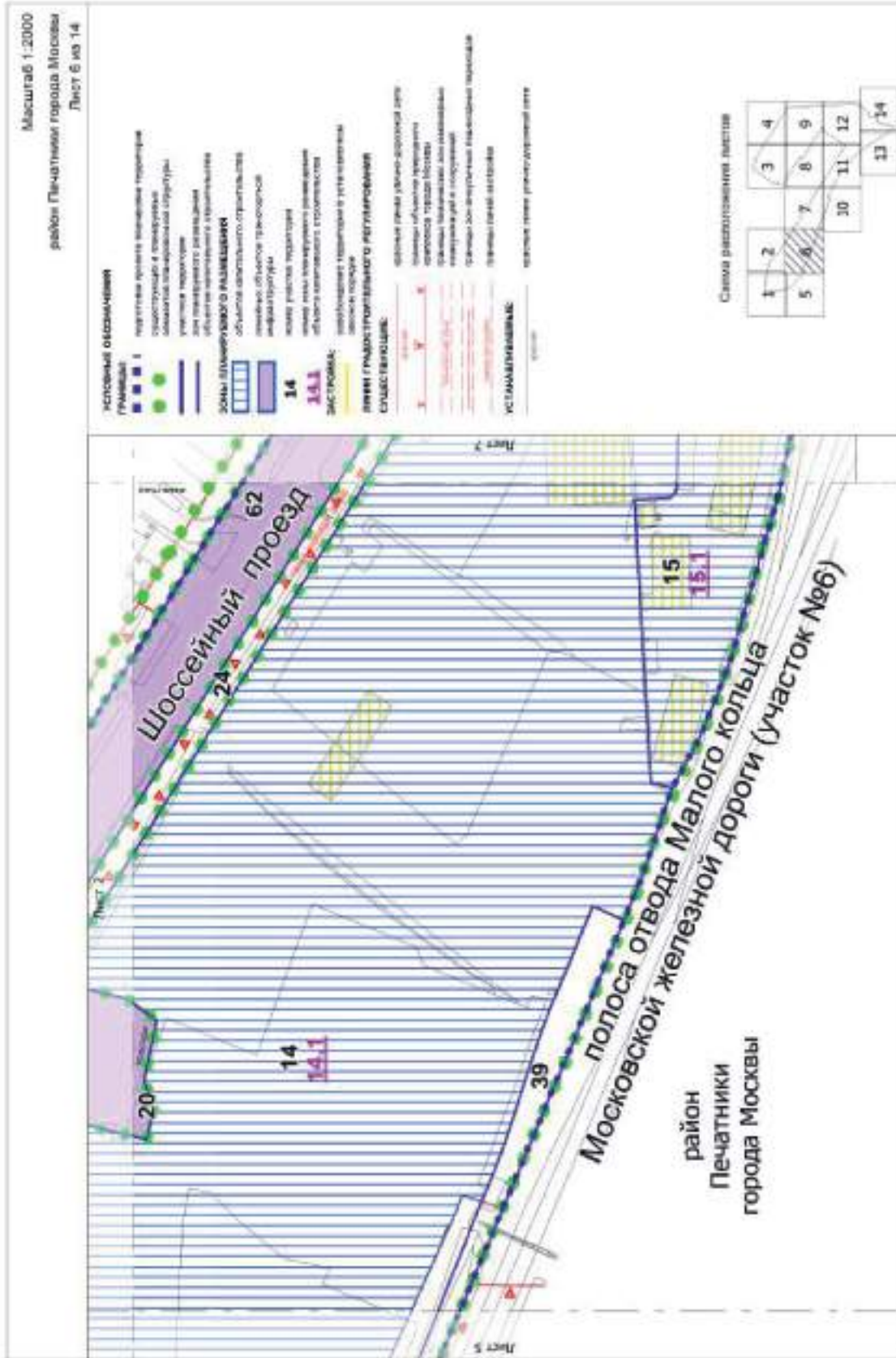
Масштаб 1:2000
 район Печатники города Москвы
 Лист 3 из 14

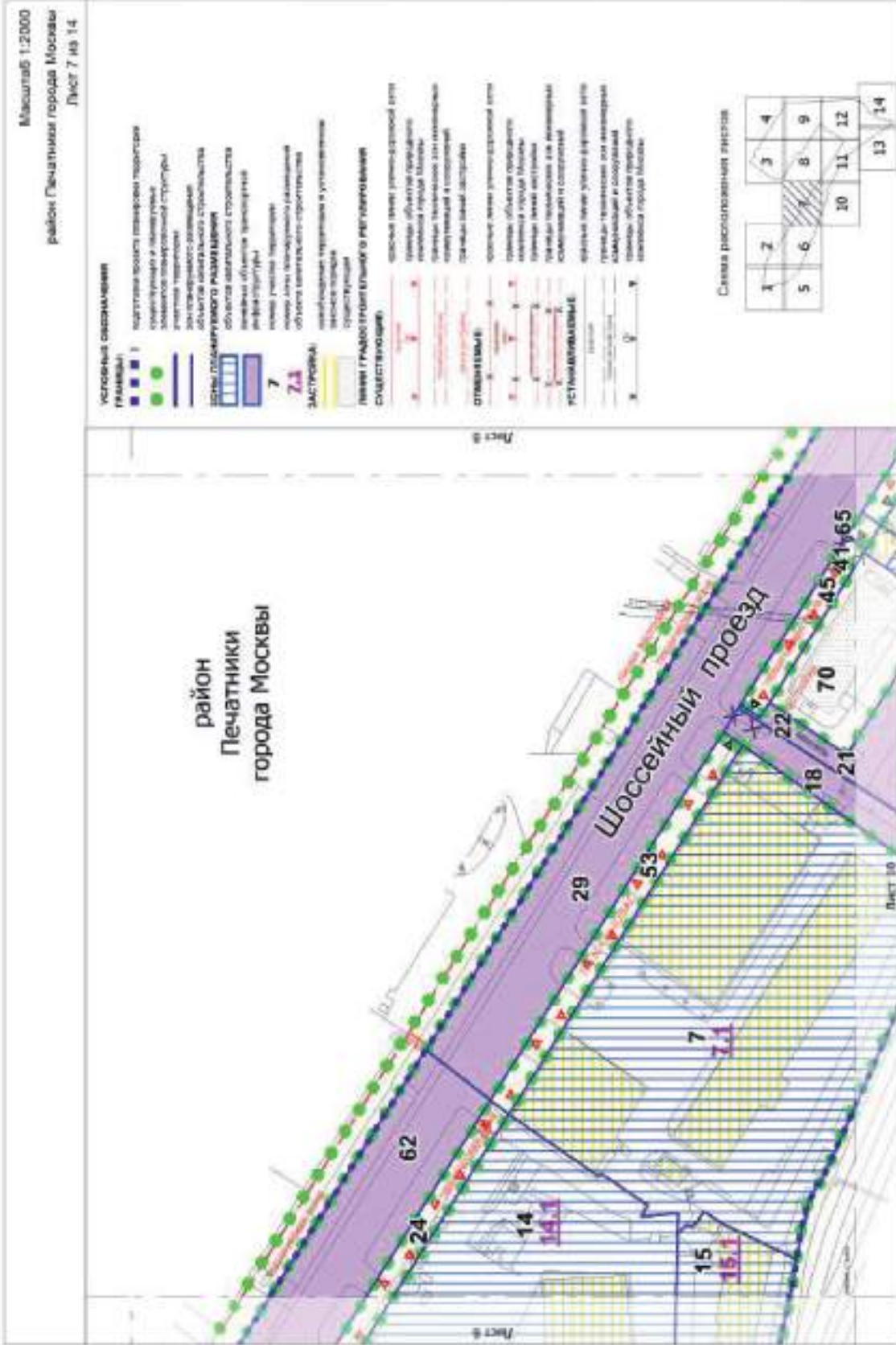
- УСЛОВНЫЕ ОБОЗНАЧЕНИЯ**
- Границы:**
- I - граница проекта инженерной территории
 - II - строительная и опорная инженерная инфраструктура
 - III - расчетная инфраструктура
 - IV - зона планируемого развития
 - V - граница планировки территории
- Зоны ПЛАНИРОВКИ И РАЗВИТИЯ**
- 1 - общественно-деловая территория
 - 1.1 - деловая область транспортной инфраструктуры
 - 1.1.1 - деловая область транспортной инфраструктуры
 - 1.1.2 - деловая область транспортной инфраструктуры
 - 1.1.3 - деловая область транспортной инфраструктуры
- МАСТРОВАЯ:**
- 1.1 - парковочная территория
 - 1.1.1 - парковочная территория
 - 1.1.2 - парковочная территория
 - 1.1.3 - парковочная территория
- ВИДЫ ГРАДОСТРОИТЕЛЬНОГО РЕГУЛИРОВАНИЯ:**
- 1 - видовой регламент
 - 2 - видовой регламент
 - 3 - видовой регламент
 - 4 - видовой регламент
 - 5 - видовой регламент
 - 6 - видовой регламент
 - 7 - видовой регламент
 - 8 - видовой регламент
 - 9 - видовой регламент
 - 10 - видовой регламент
 - 11 - видовой регламент
 - 12 - видовой регламент
 - 13 - видовой регламент
 - 14 - видовой регламент
- СОБЕСТВОЯЩИЕ:**
- 1 - видовой регламент
 - 2 - видовой регламент
 - 3 - видовой регламент
 - 4 - видовой регламент
 - 5 - видовой регламент
 - 6 - видовой регламент
 - 7 - видовой регламент
 - 8 - видовой регламент
 - 9 - видовой регламент
 - 10 - видовой регламент
 - 11 - видовой регламент
 - 12 - видовой регламент
 - 13 - видовой регламент
 - 14 - видовой регламент




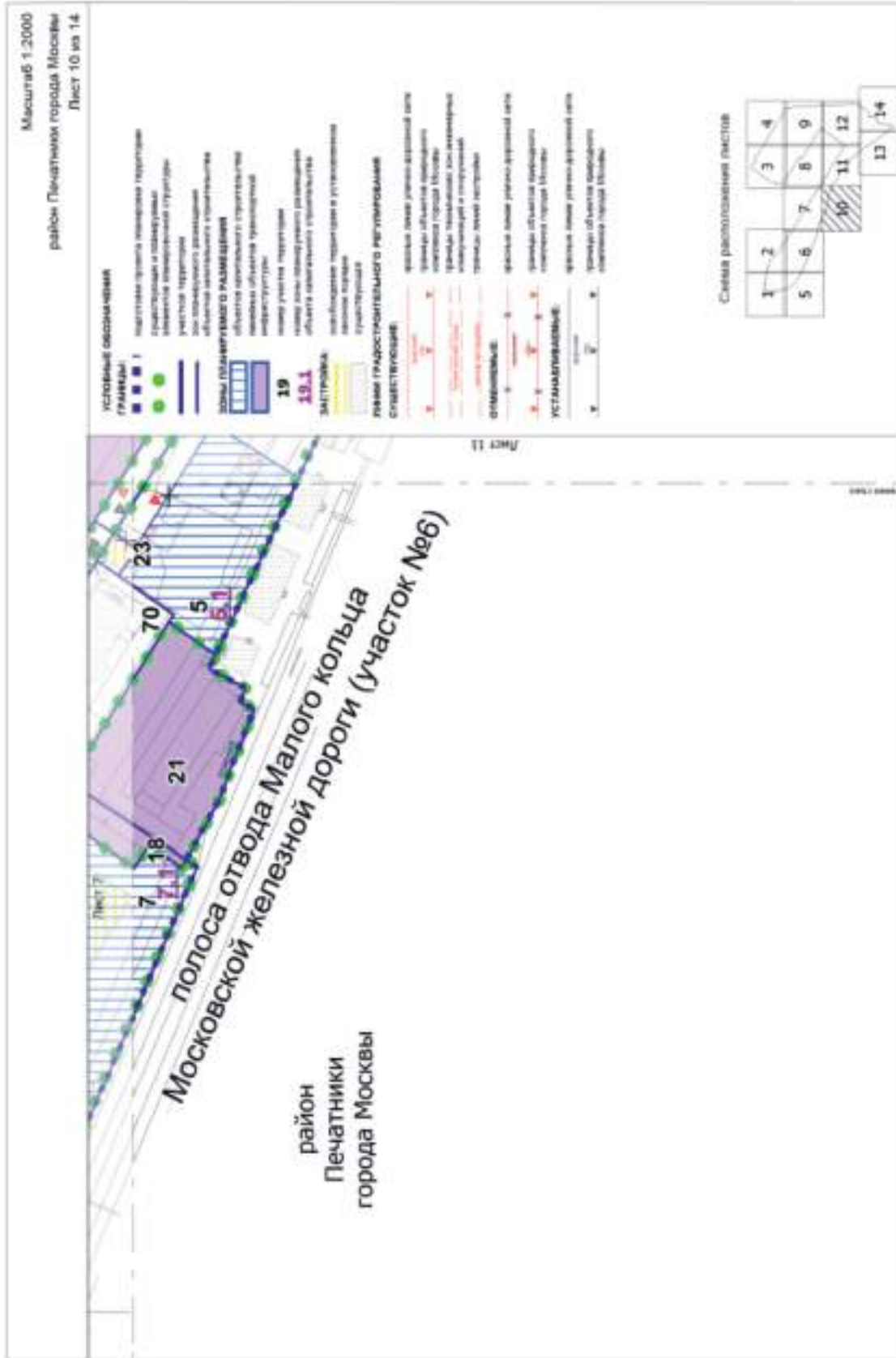
Лист 6






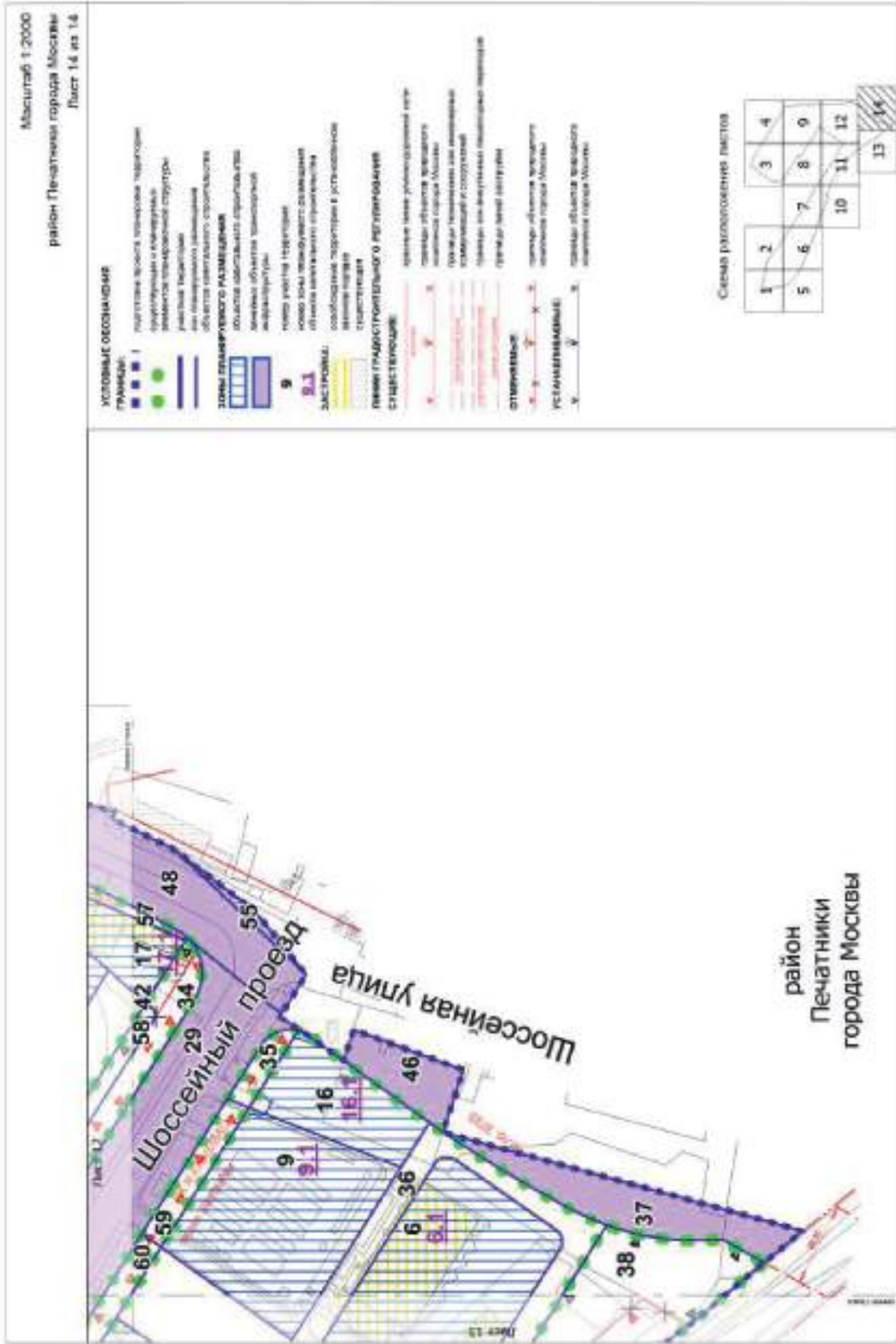












Сообщение о планируемом изъятии для государственных нужд объектов недвижимого имущества, расположенных на территории линейного объекта – участок улично-дорожной сети от Костромской улицы до Лианозовского проезда

Цель изъятия для государственных нужд – освобождение территории участка улично-дорожной сети от Костромской улицы до Лианозовского проезда.

Границы зон планируемого размещения вышеуказанного объекта утверждены постановлением Правительства Москвы от 30.11.2023 № 2394-ПП.

Изъятие и предоставление компенсации за изымаемые объекты недвижимого имущества будут происходить в рамках действующего законодательства в соответствии со статьями 49, 56.5, 56.8 Земельного кодекса Российской Федерации, статьями 279 и 281 Гражданского кодекса Российской Федерации, статьями 9–11 и 28 Федерального закона от 05.04.2013 № 43-ФЗ «Об особенностях регулирования отдельных правоотношений в связи с присоединением к субъекту Российской Федерации – городу федерального значения Москве территорий и о внесении изменений в отдельные законодательные акты Российской Федерации».

Границы зон планируемого размещения вышеуказанных объектов прилагаются.

Заинтересованные лица могут получить информацию о предполагаемом изъятии земельных участков и (или) иных объектов недвижимого имущества для государственных нужд по телефону:

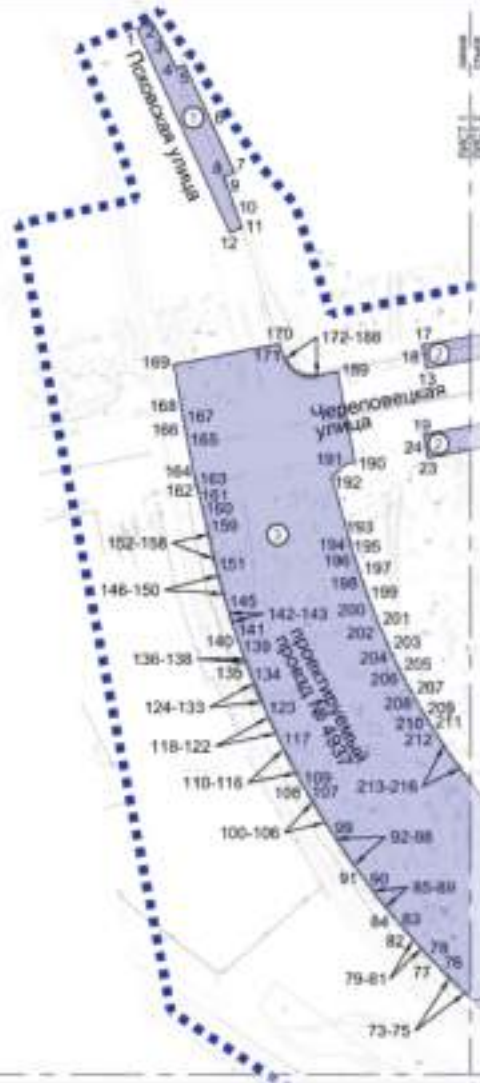
8 (495) 957-75-00 доб. 36-705, 55-381, 55-463.

Правообладатели подлежащих изъятию объектов недвижимого имущества, права которых не зарегистрированы, могут подать заявления об учете прав на объекты недвижимого имущества с приложением копий документов, подтверждающих права на указанные объекты недвижимого имущества. Такие заявления могут быть направлены заказным письмом с уведомлением о вручении в Департамент городского имущества города Москвы на имя заместителя руководителя Прусакову Наталию Васильевну по адресу: 125993, г. Москва, 1-й Красногвардейский проезд, д. 21, стр. 1.

1.2. Чертеж границ зон планируемого размещения линейных объектов

Масштаб 1:2000
район Лианозово города Москвы
Лист 1 из 19

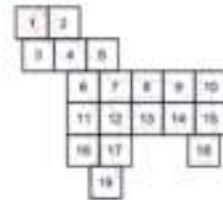
район Лианозово
города Москвы

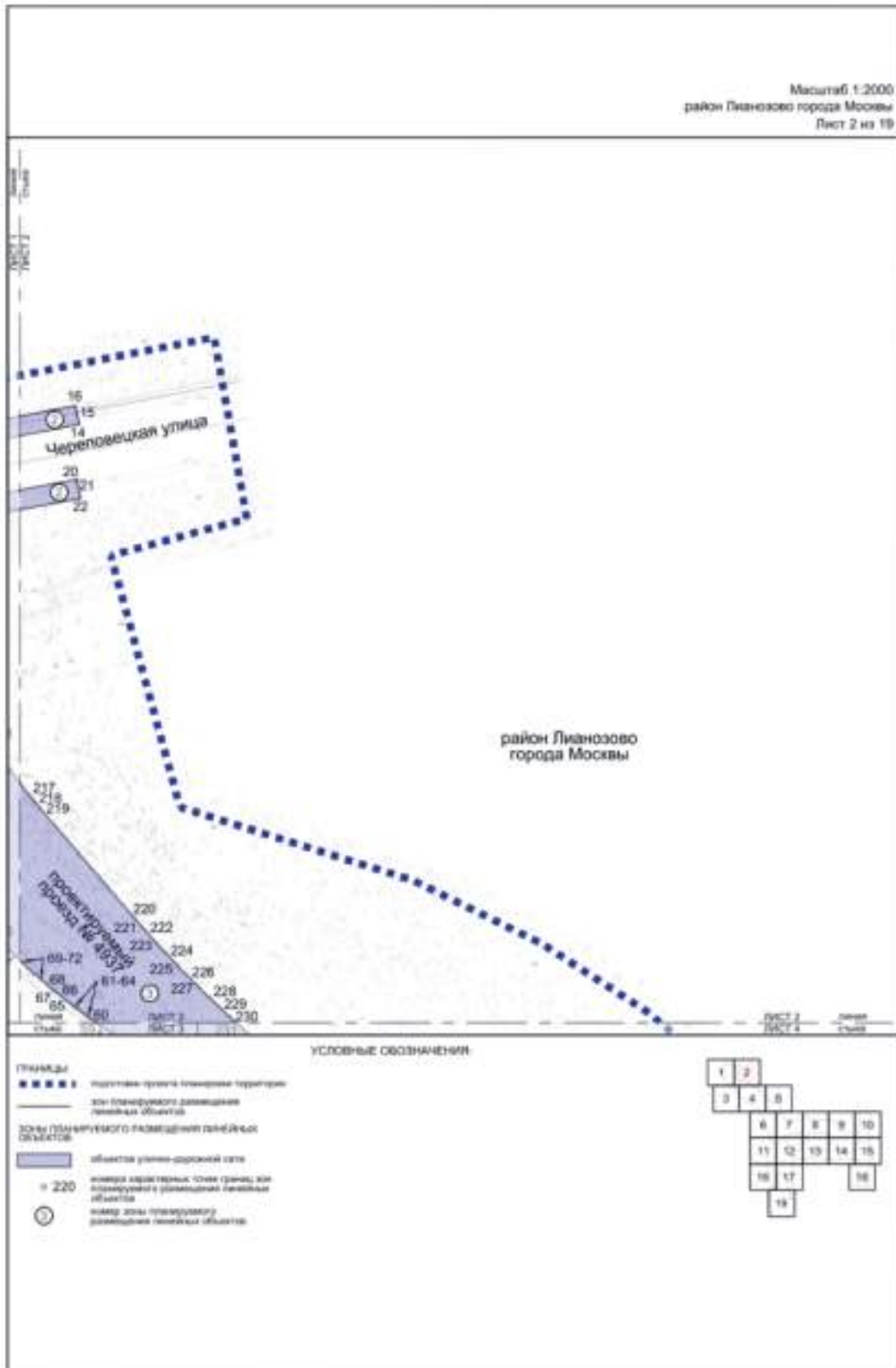



Лист 1
Лист 1


УСЛОВНЫЕ ОБОЗНАЧЕНИЯ

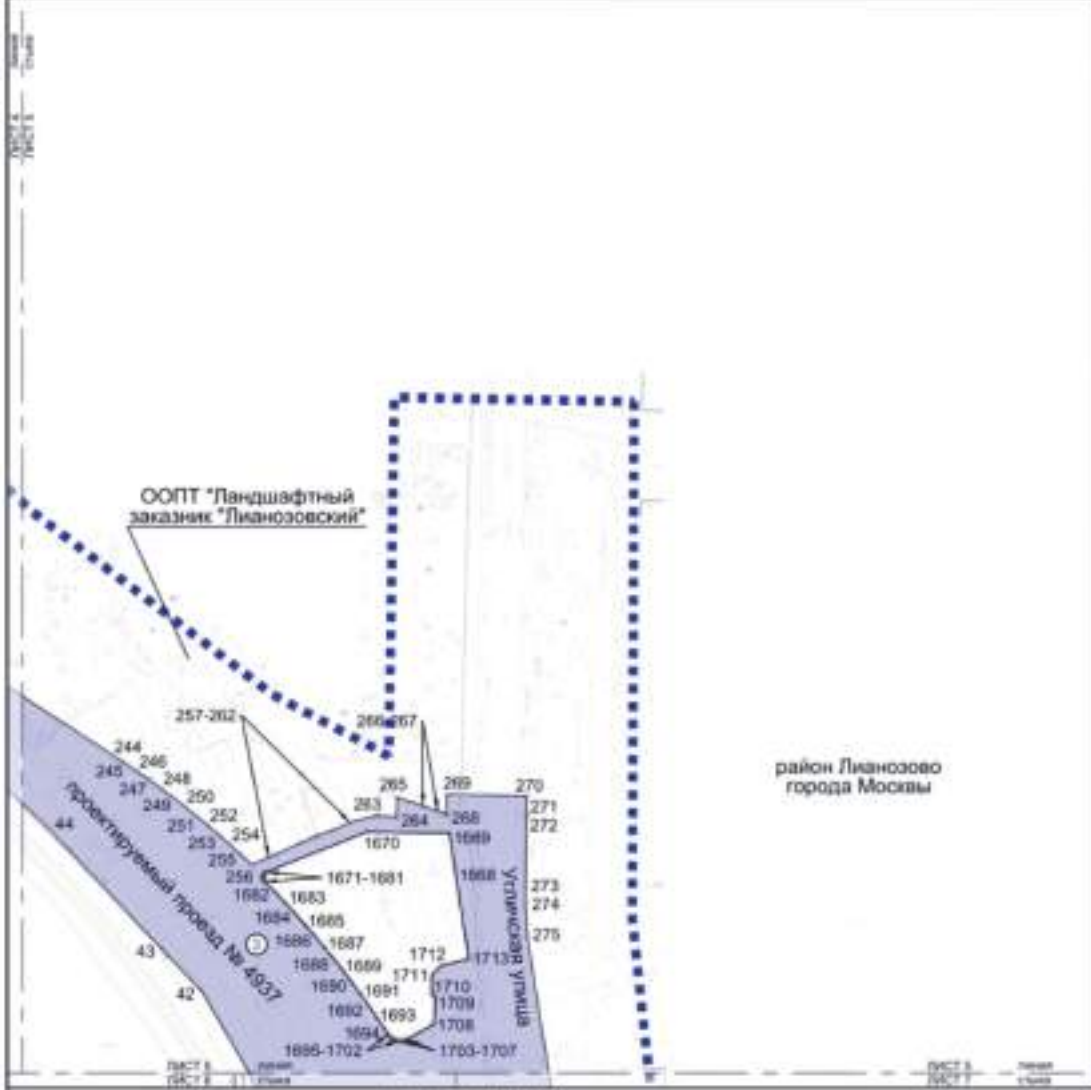
- ГРАНИЦЫ**
- ■ ■ ■ ■ граница планируемой территории
 - граница планируемого размещения линейных объектов
- Зоны планируемого размещения линейных объектов**
- объект с шириной проезжей части
 - 170 номер объекта с шириной проезжей части
 - ⊙ номер зоны планируемого размещения линейных объектов





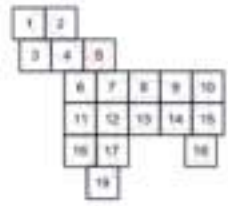


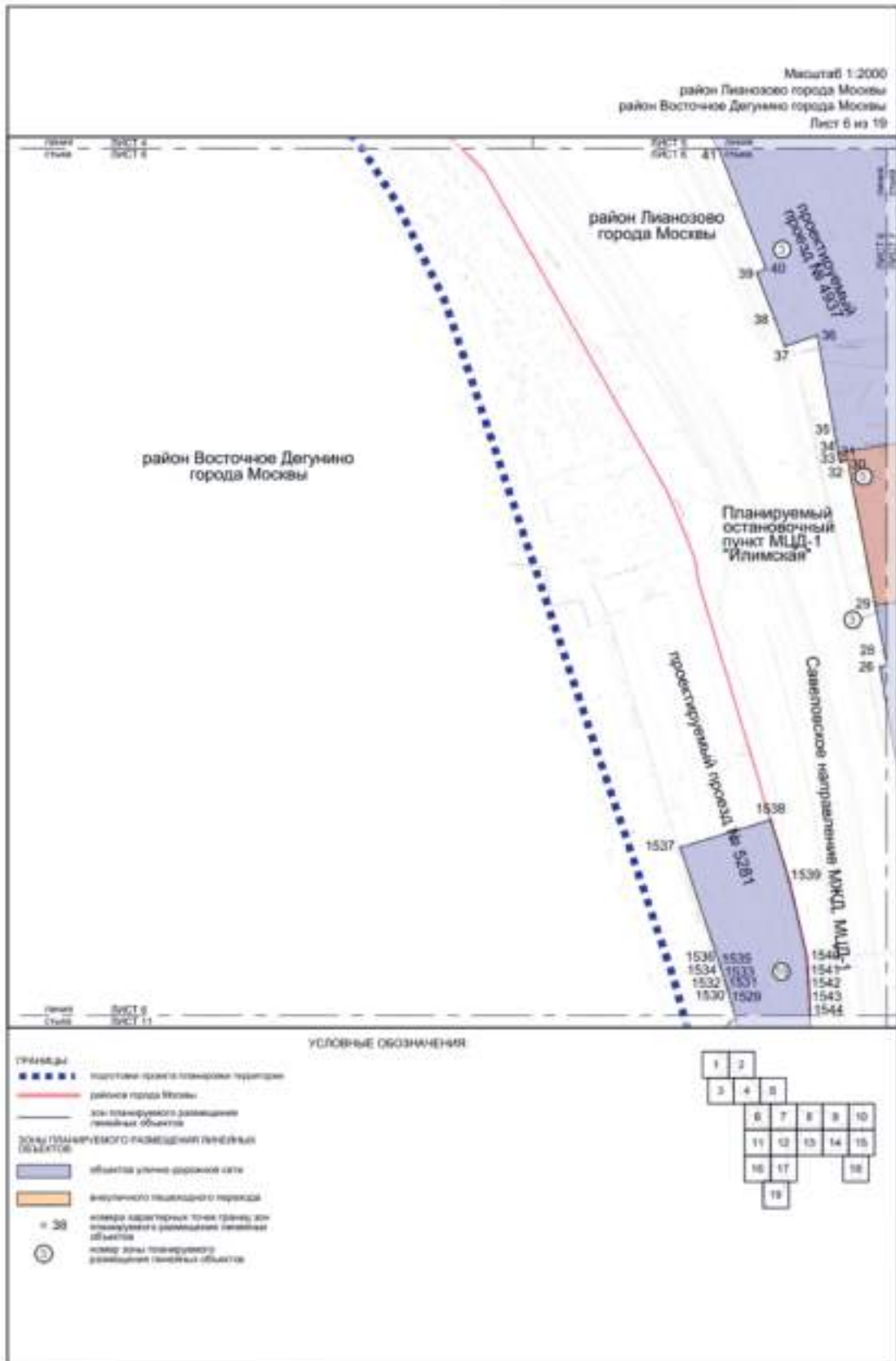


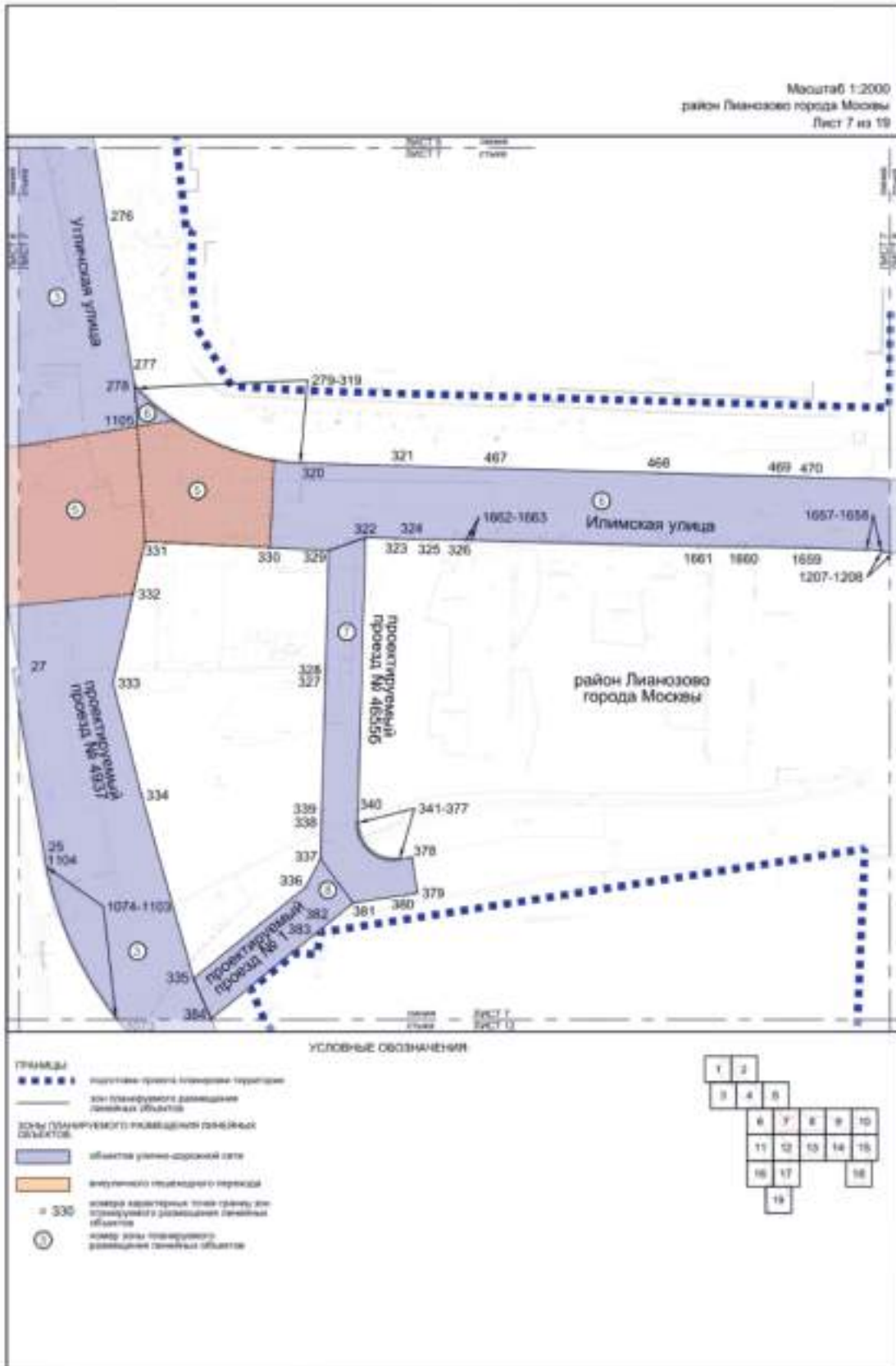


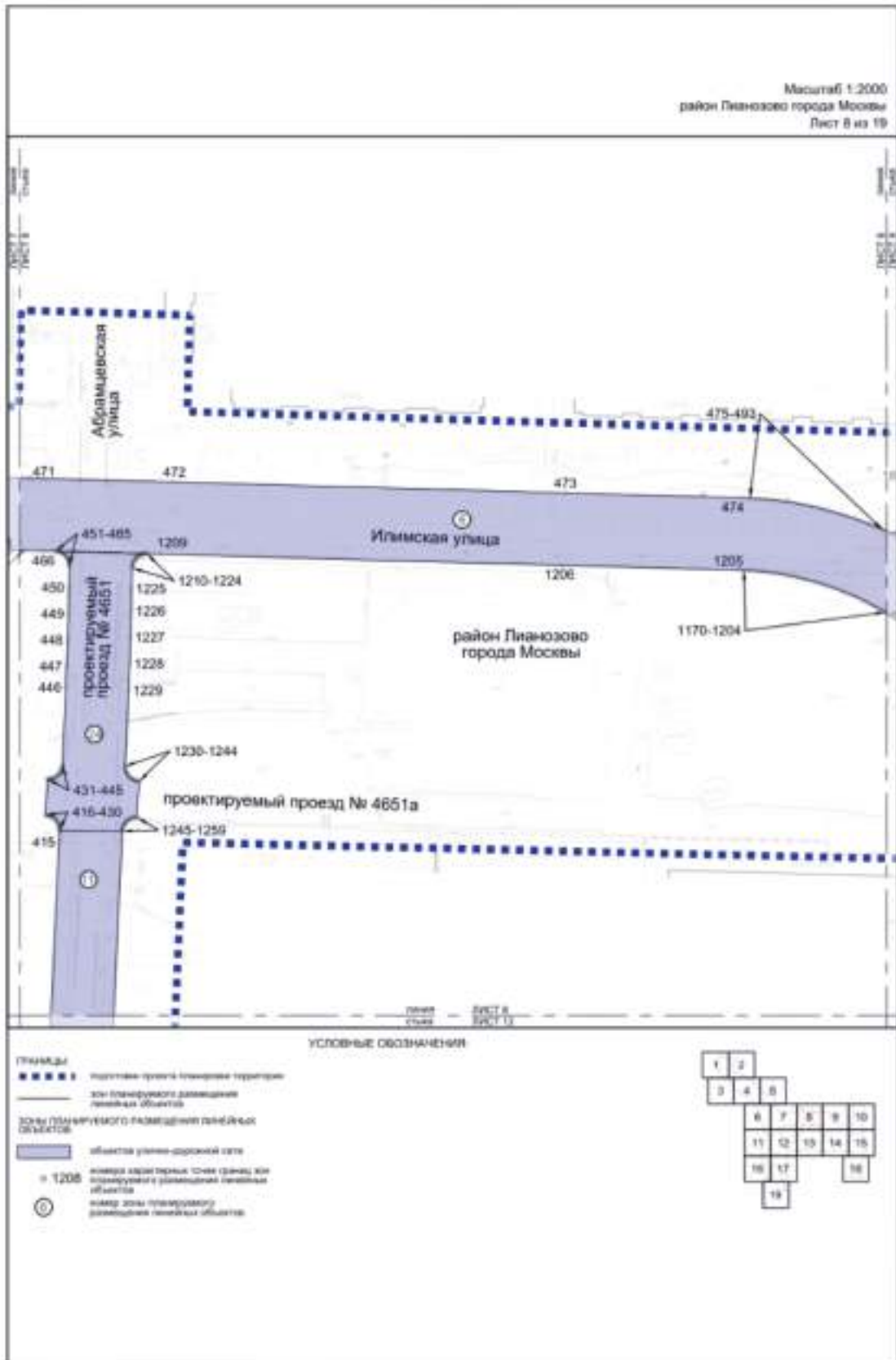
УСЛОВНЫЕ ОБОЗНАЧЕНИЯ

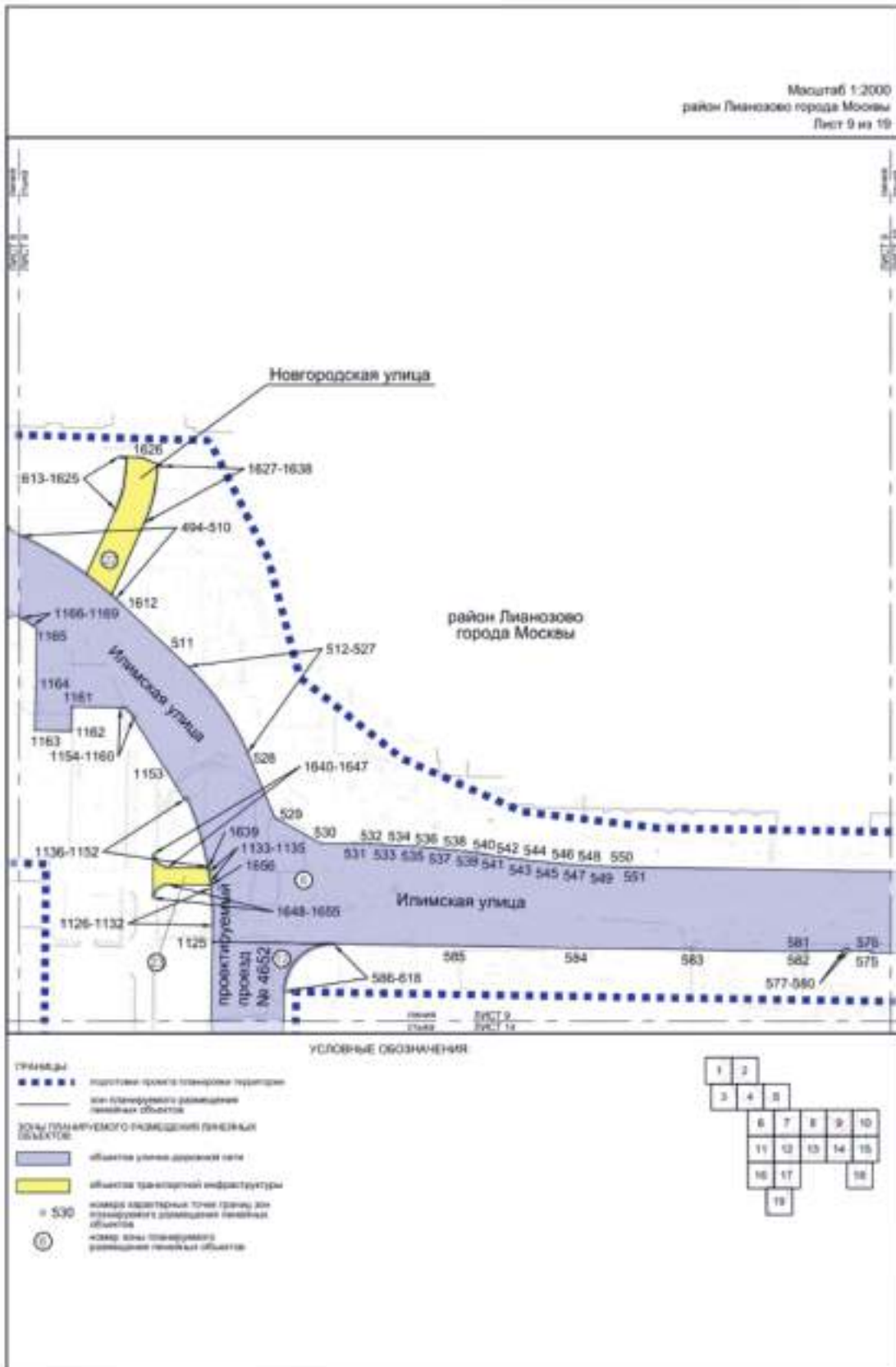
- Границы**
- ■ ■ ■ ■ граница проекта планировки территории
 - граница планировочного размещения объектов
- Зоны планировочного размещения объектов**
- объекты улично-дорожной сети
 - 270 номера административных (офис зданий) зон планировочного размещения объектов
 - 270 номер зоны планировочного размещения объектов

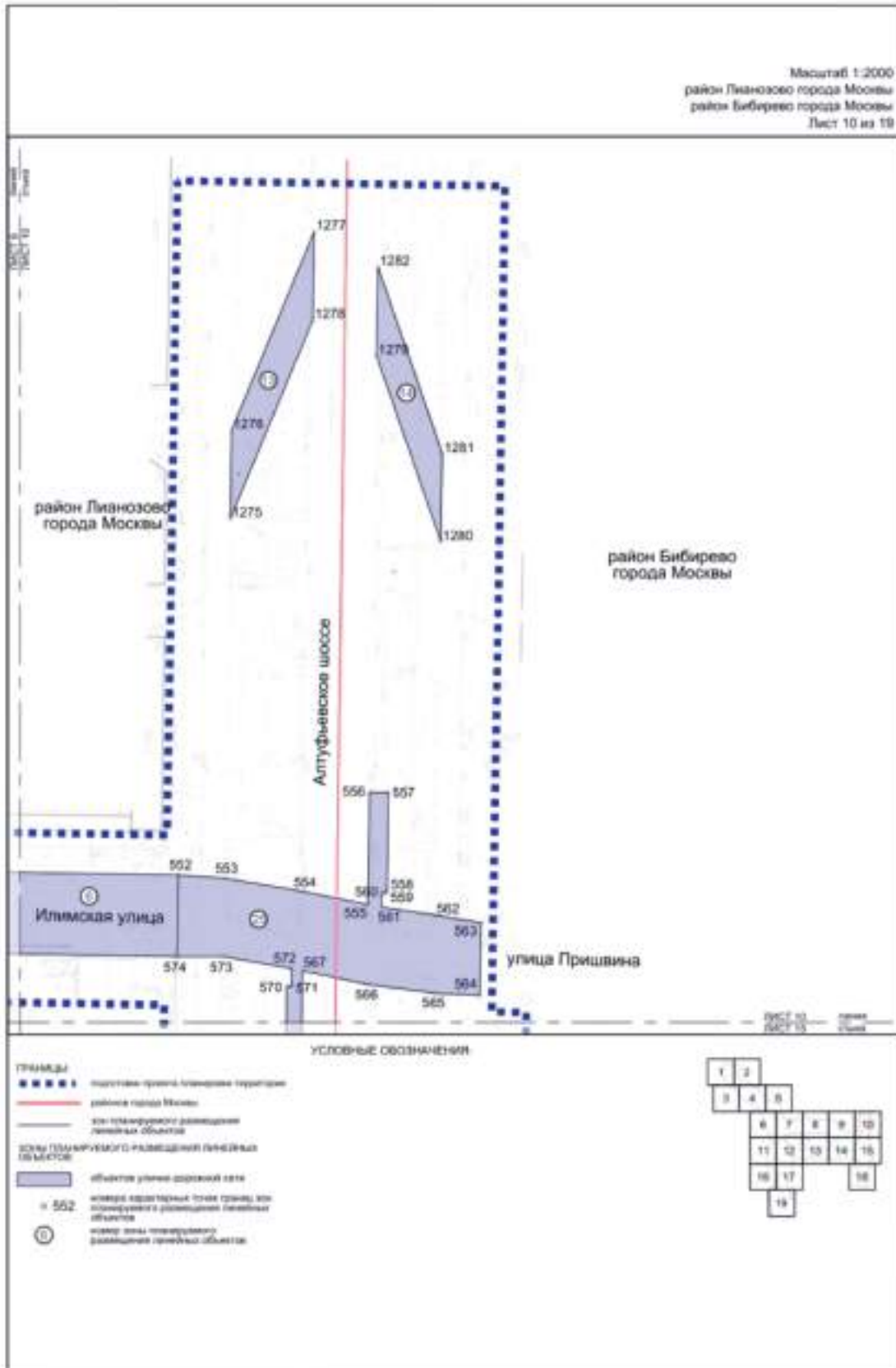


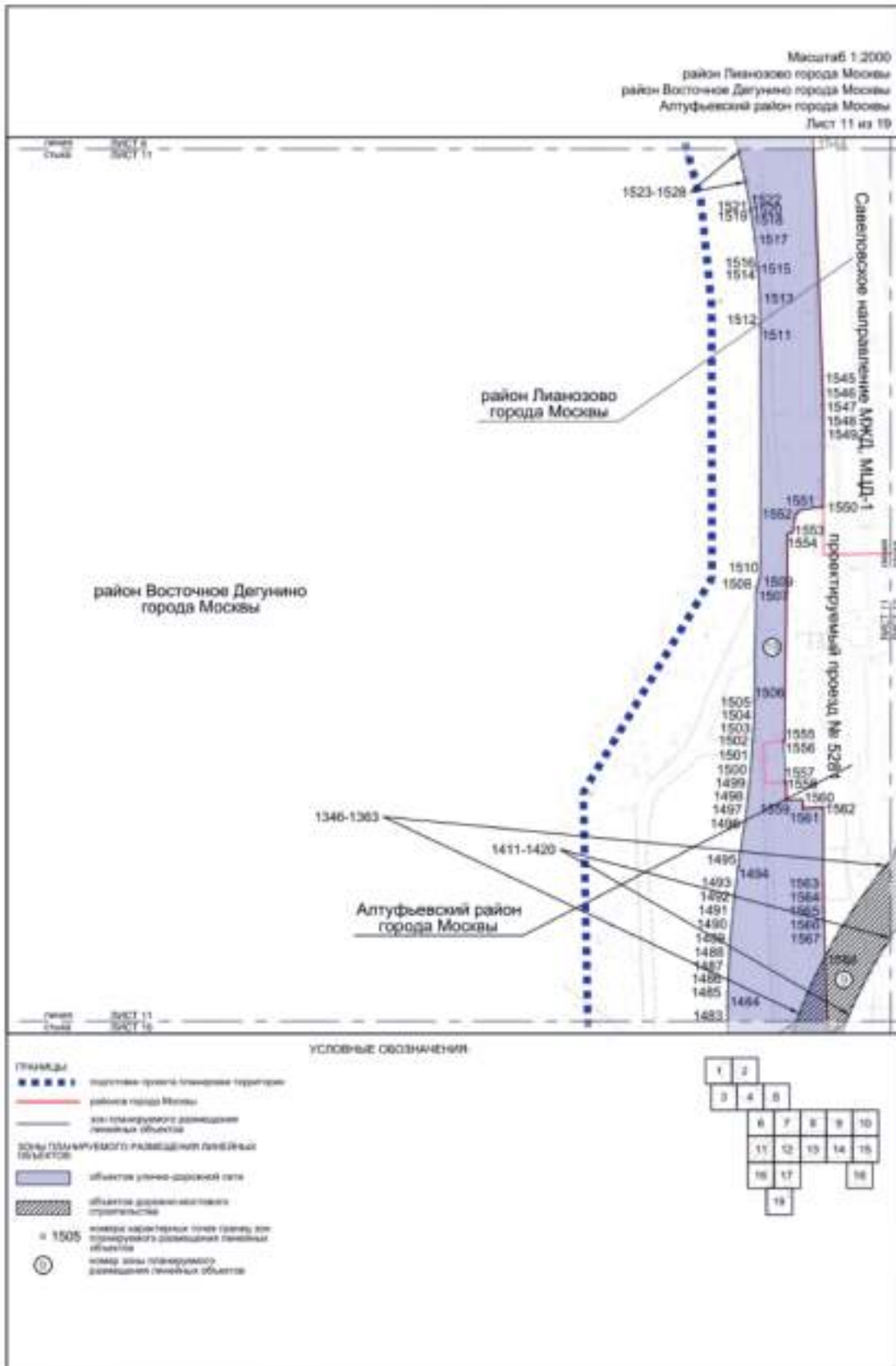


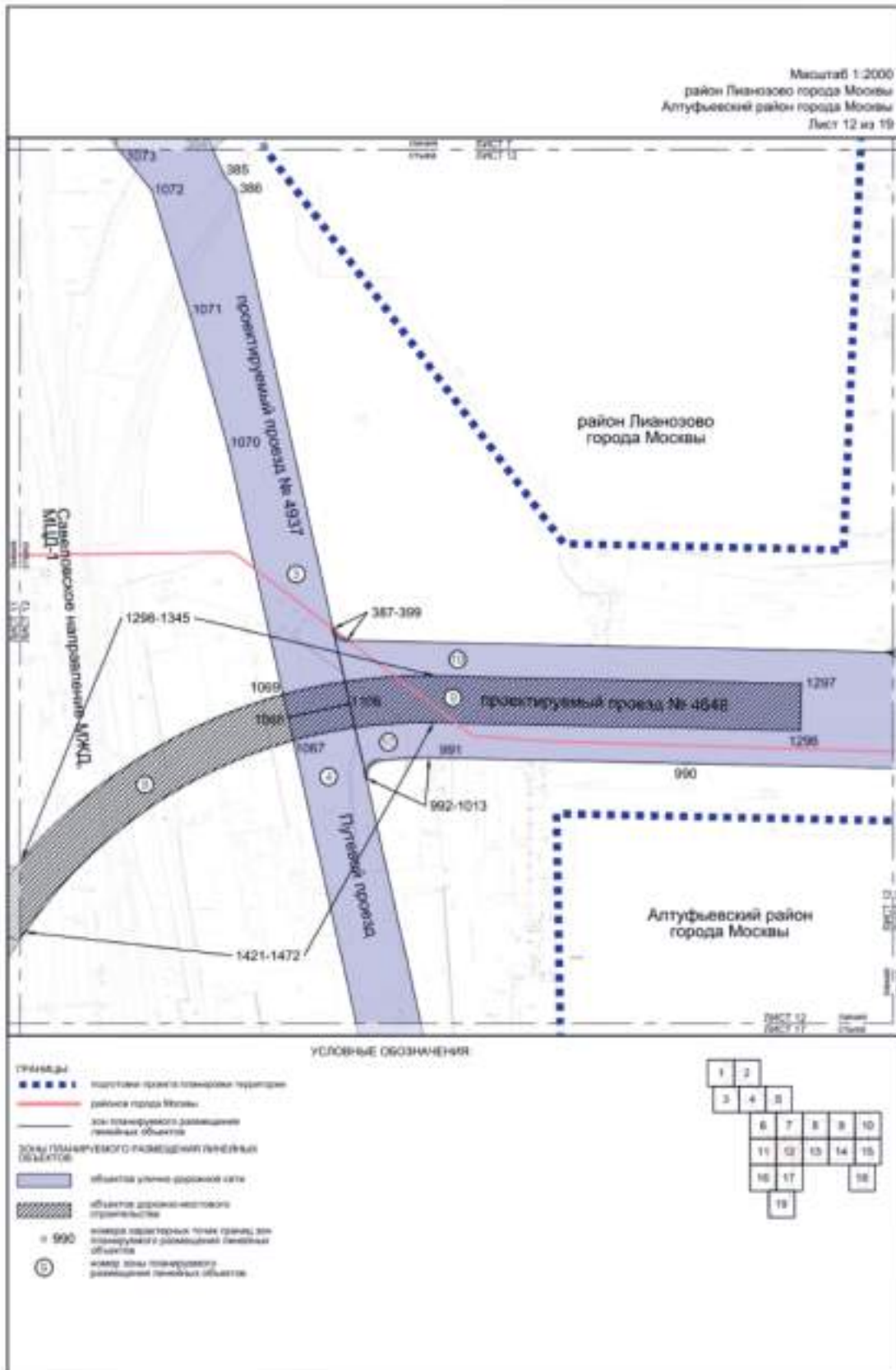


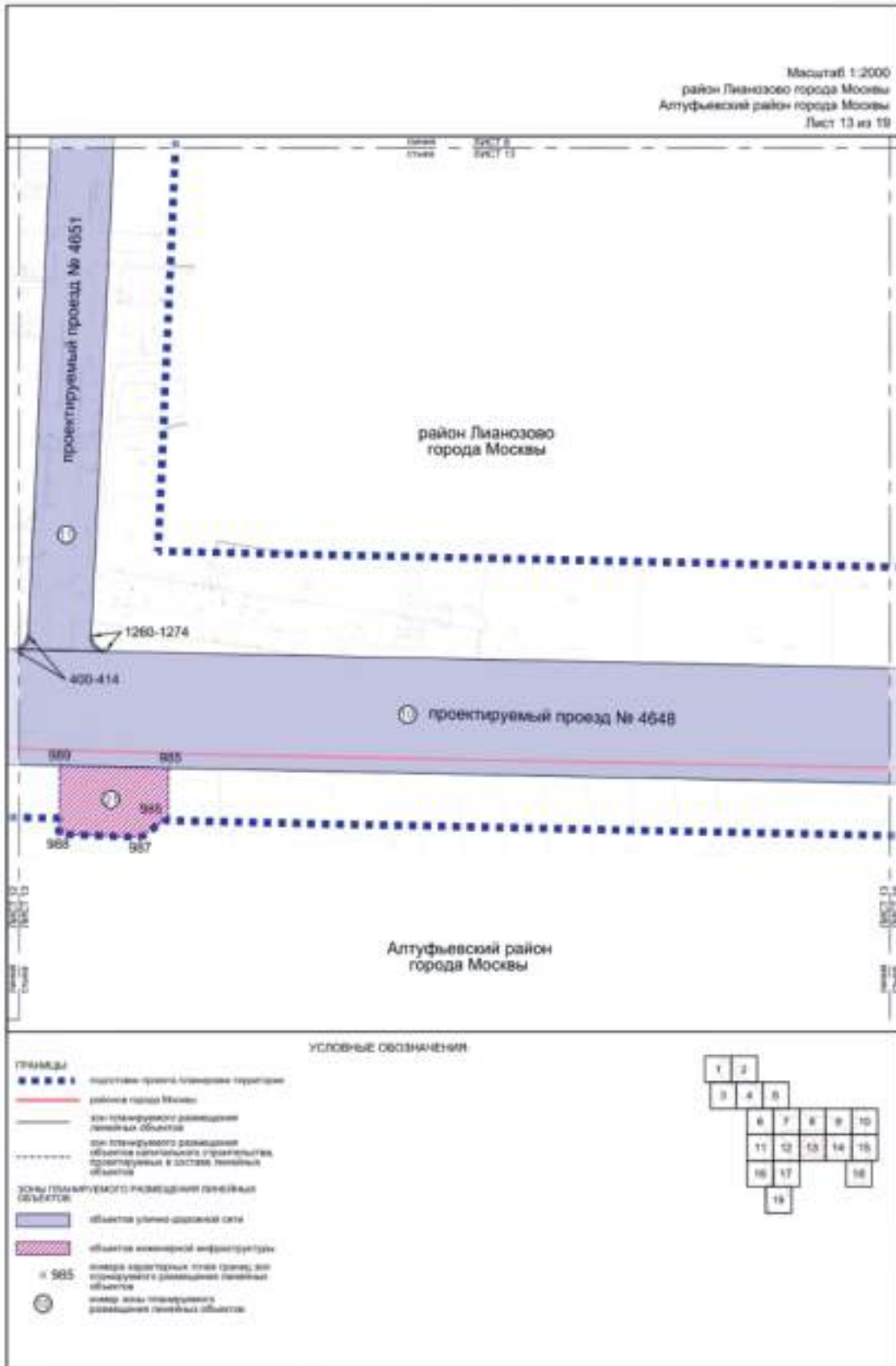


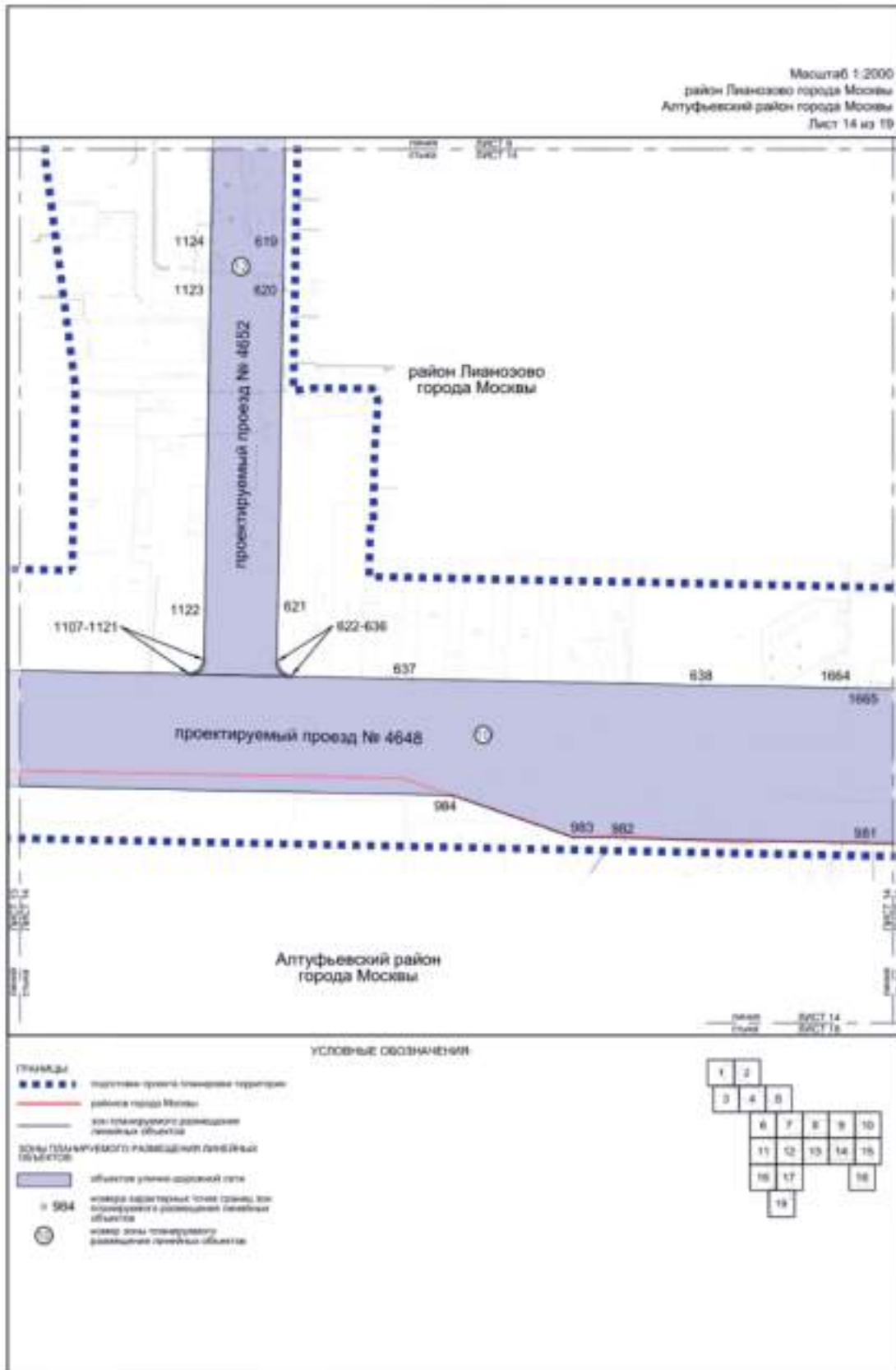


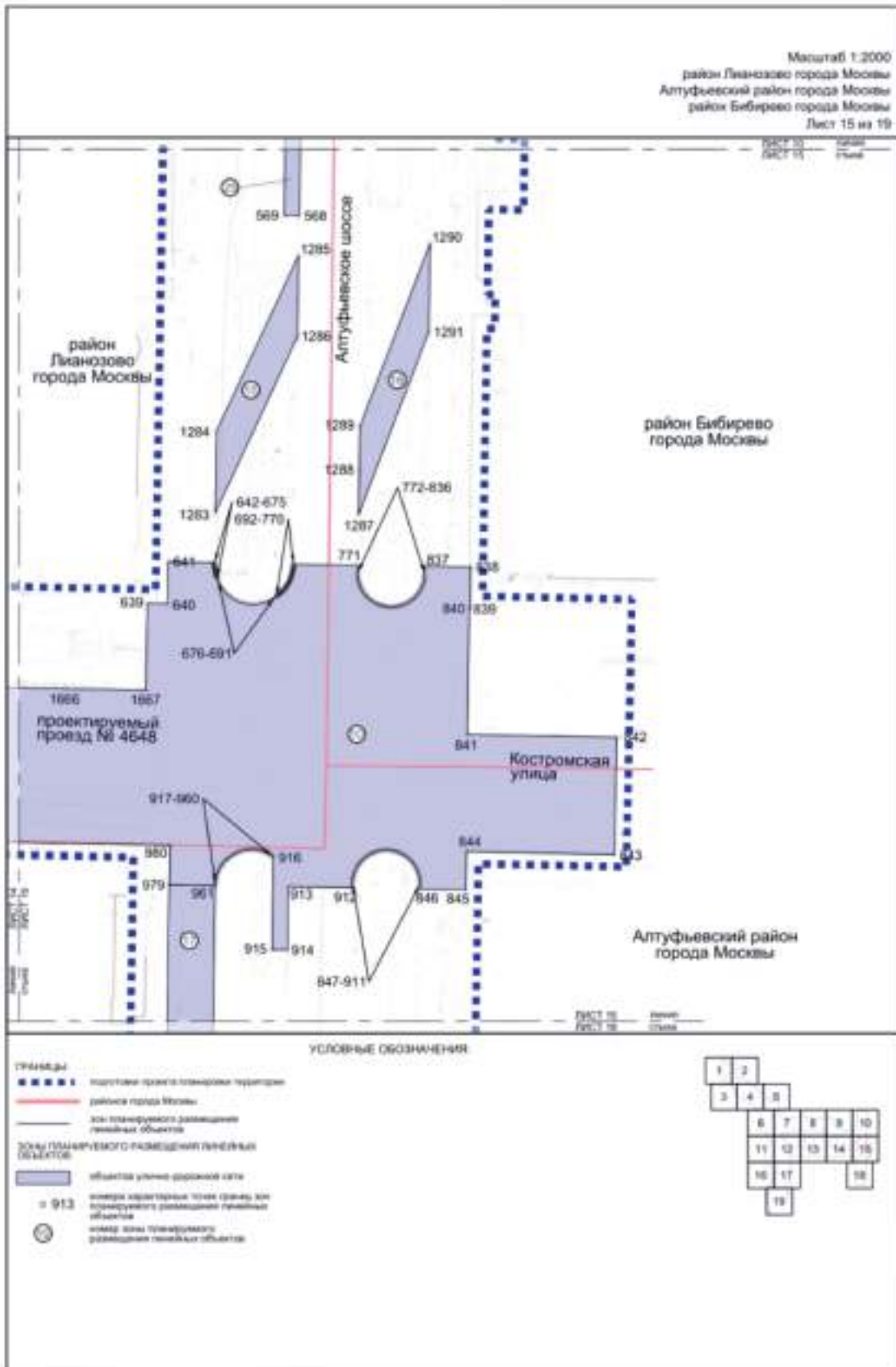


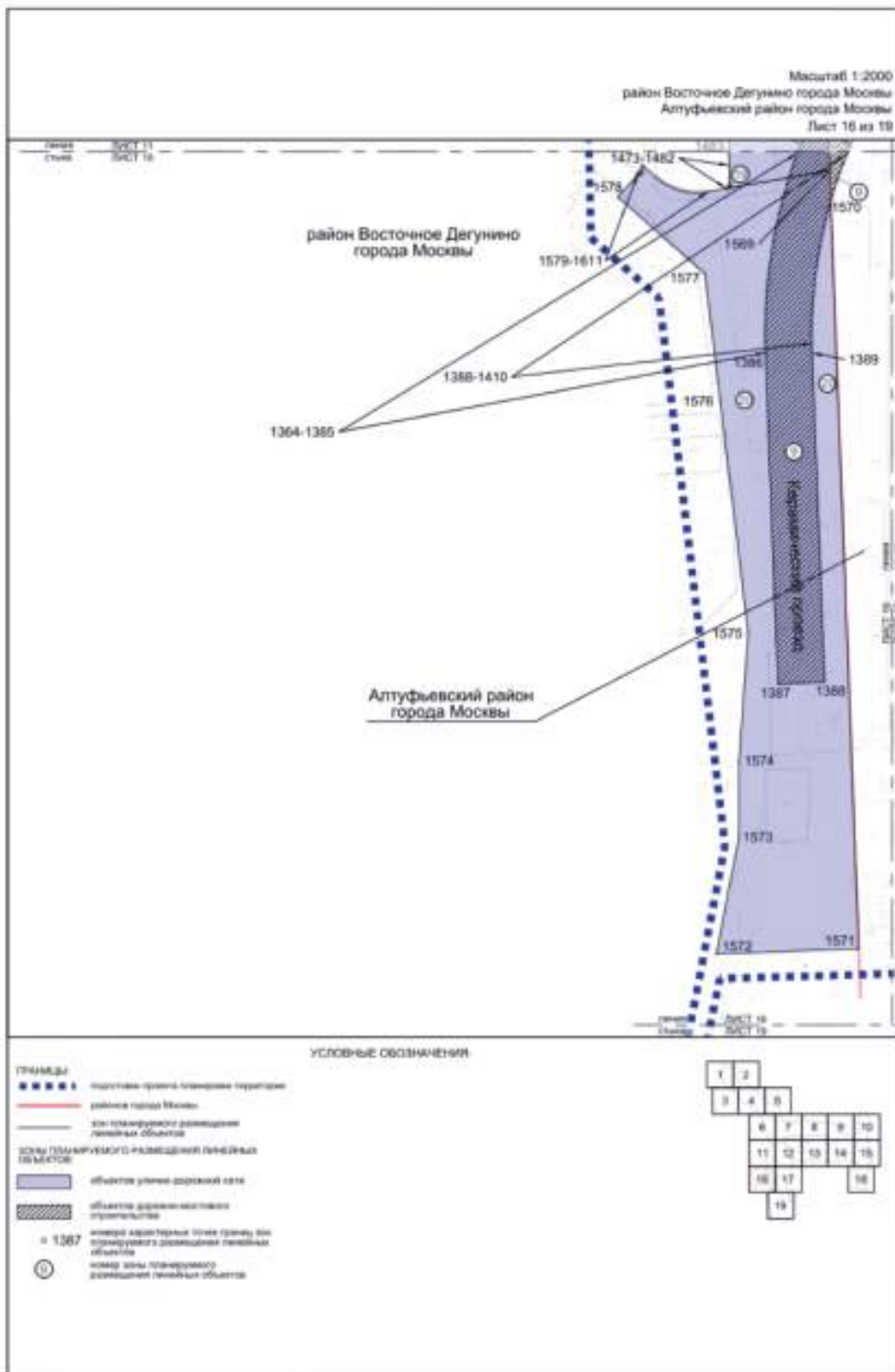


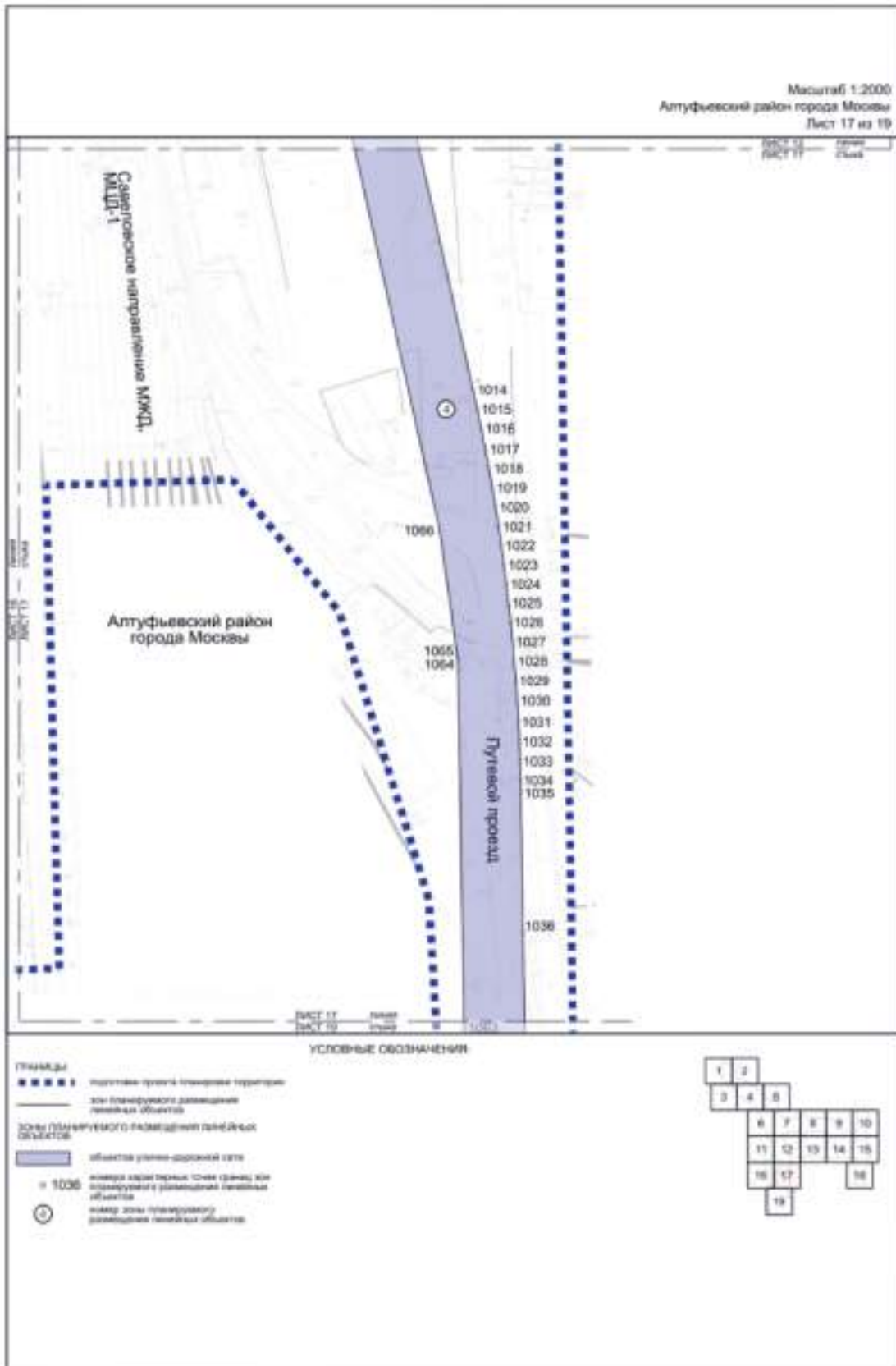


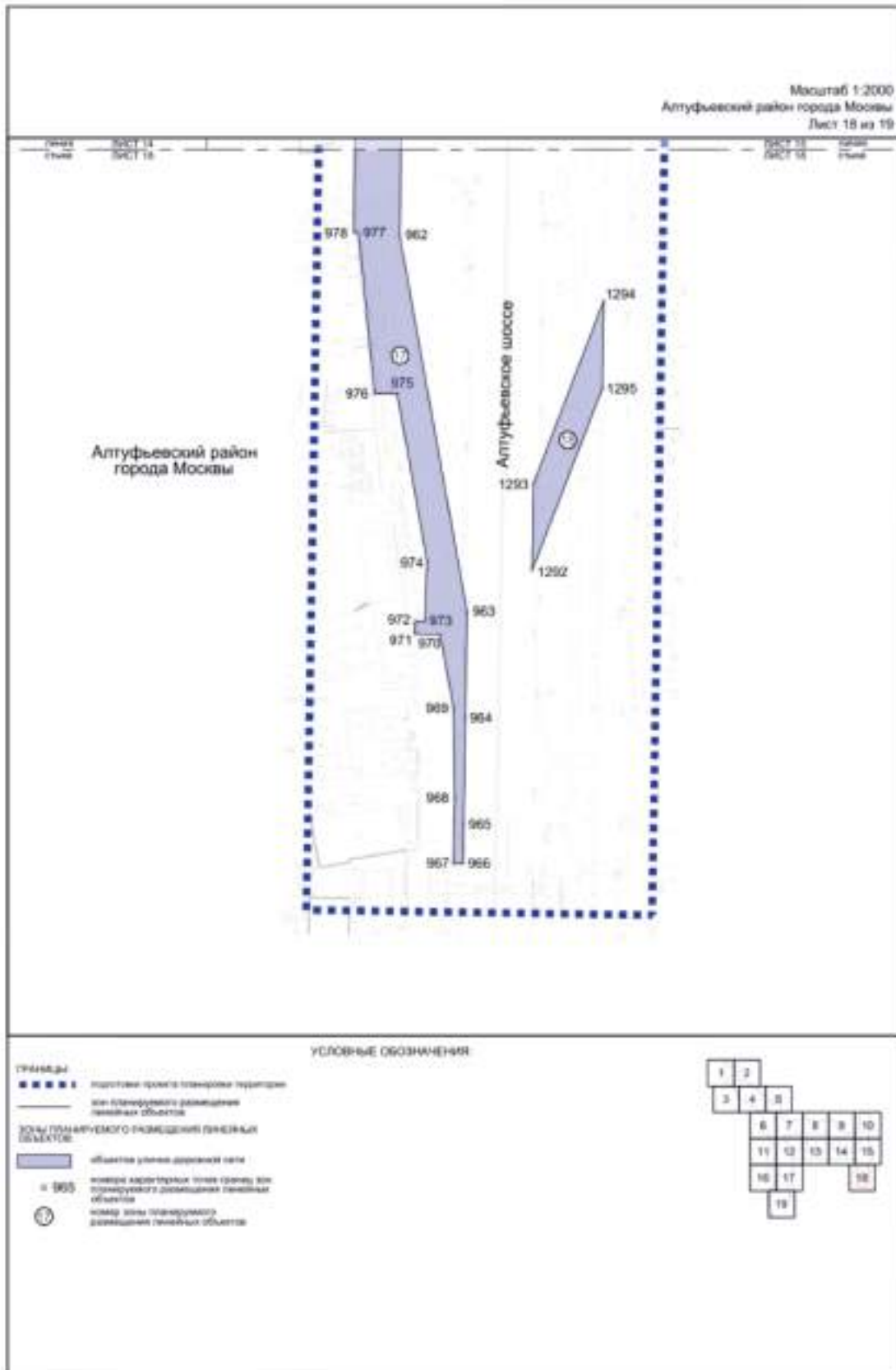


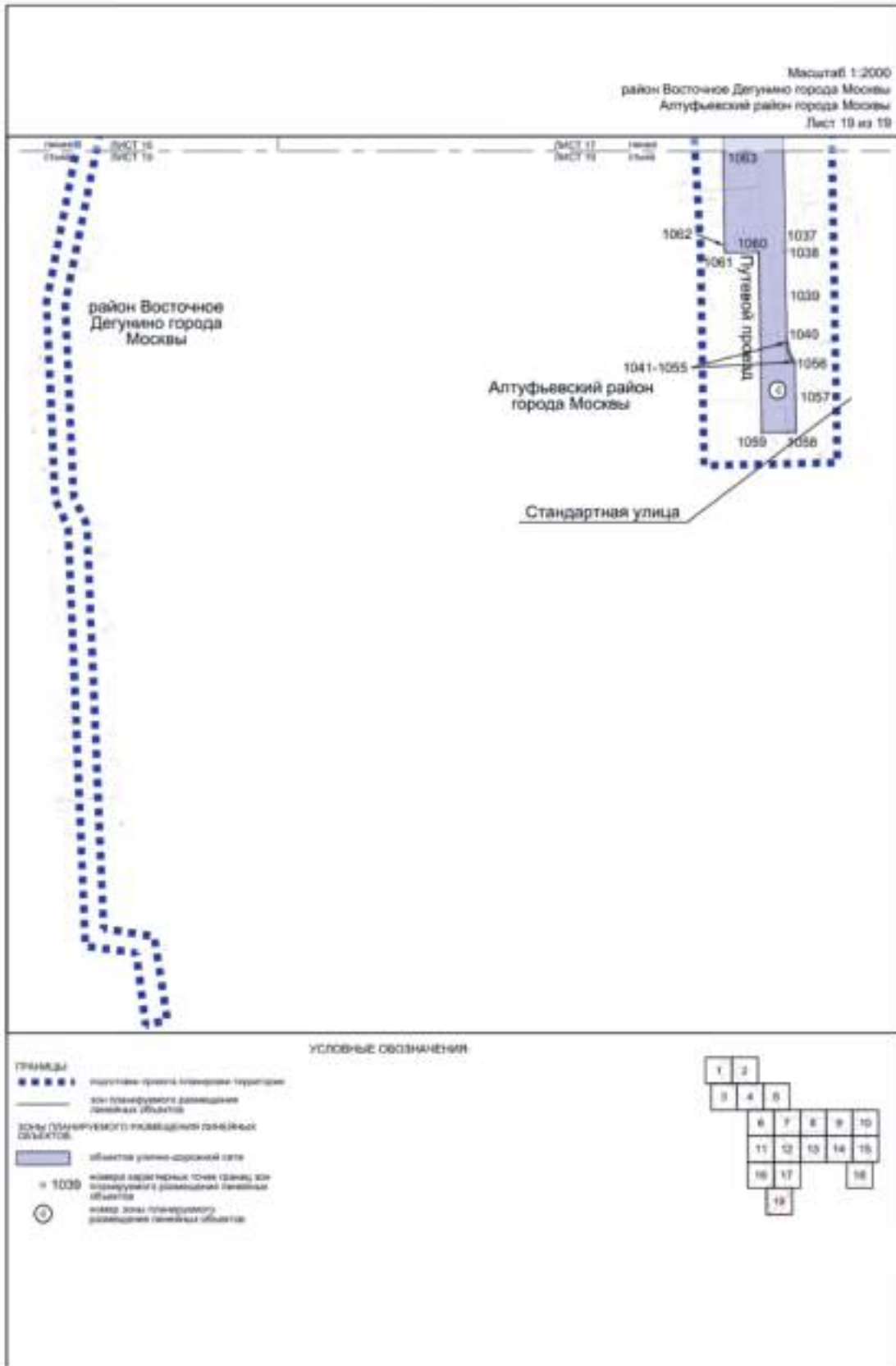












1.3. Чертеж границ зон планируемого размещения линейных объектов, подлежащих реконструкции в связи с изменением их местоположения

Масштаб 1:2000
район Лианозово города Москвы
Лист 1 из 19

район Лианозово
города Москвы

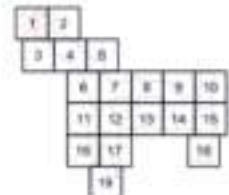


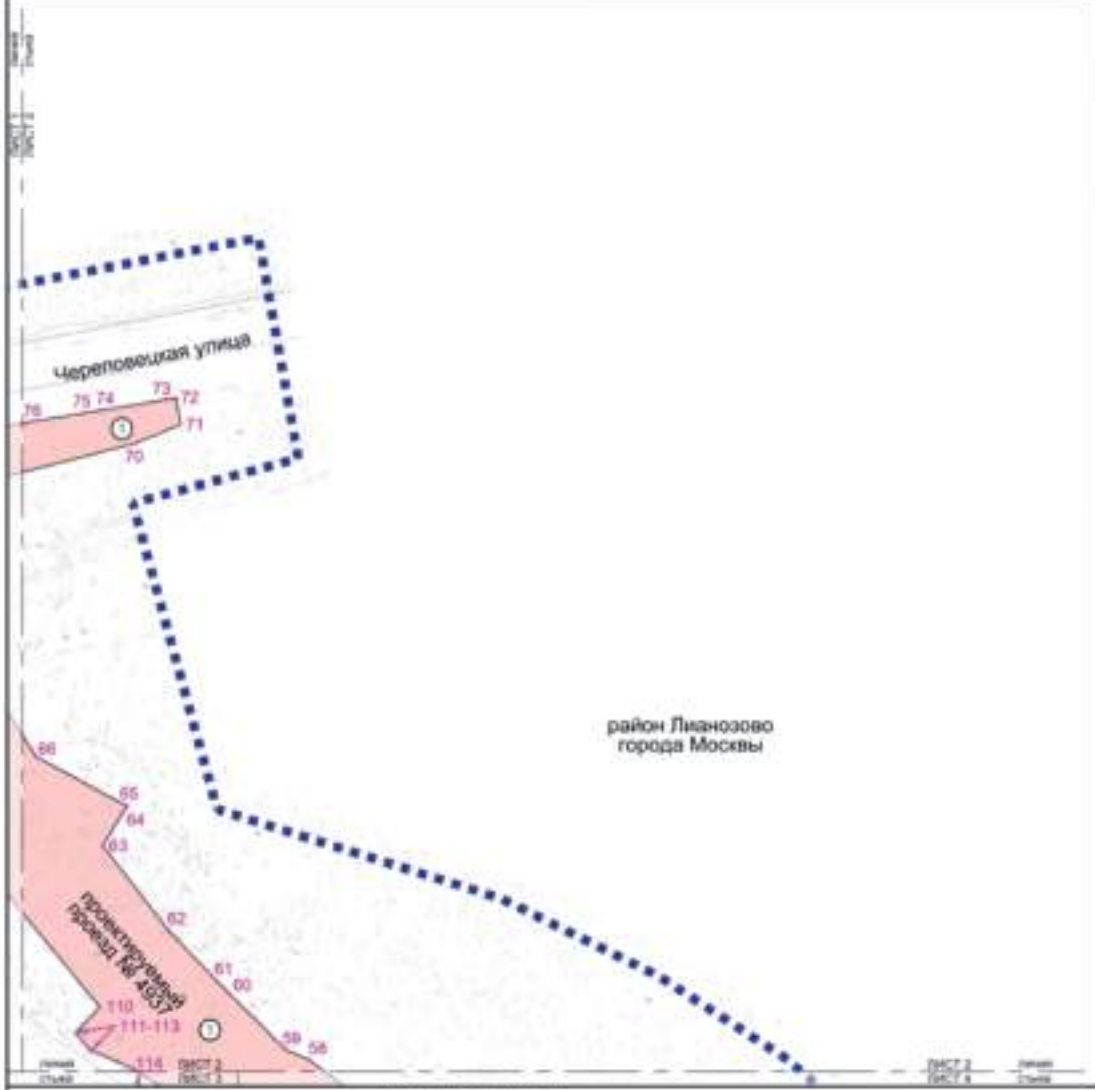
линия
шоссе

линия
шоссе

УСЛОВНЫЕ ОБОЗНАЧЕНИЯ

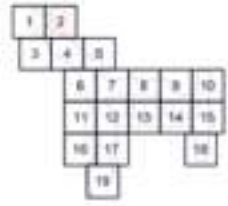
- ГРАНИЦЫ**
- ■ ■ ■ ■ граница планируемой территории
 - граница планируемого размещения линейных объектов
- Зоны планируемого размещения линейных объектов**
- объекты инженерной инфраструктуры
 - 100 номер базисных точек границ зон планируемого размещения линейных объектов
 - ① номер зоны планируемого размещения линейных объектов




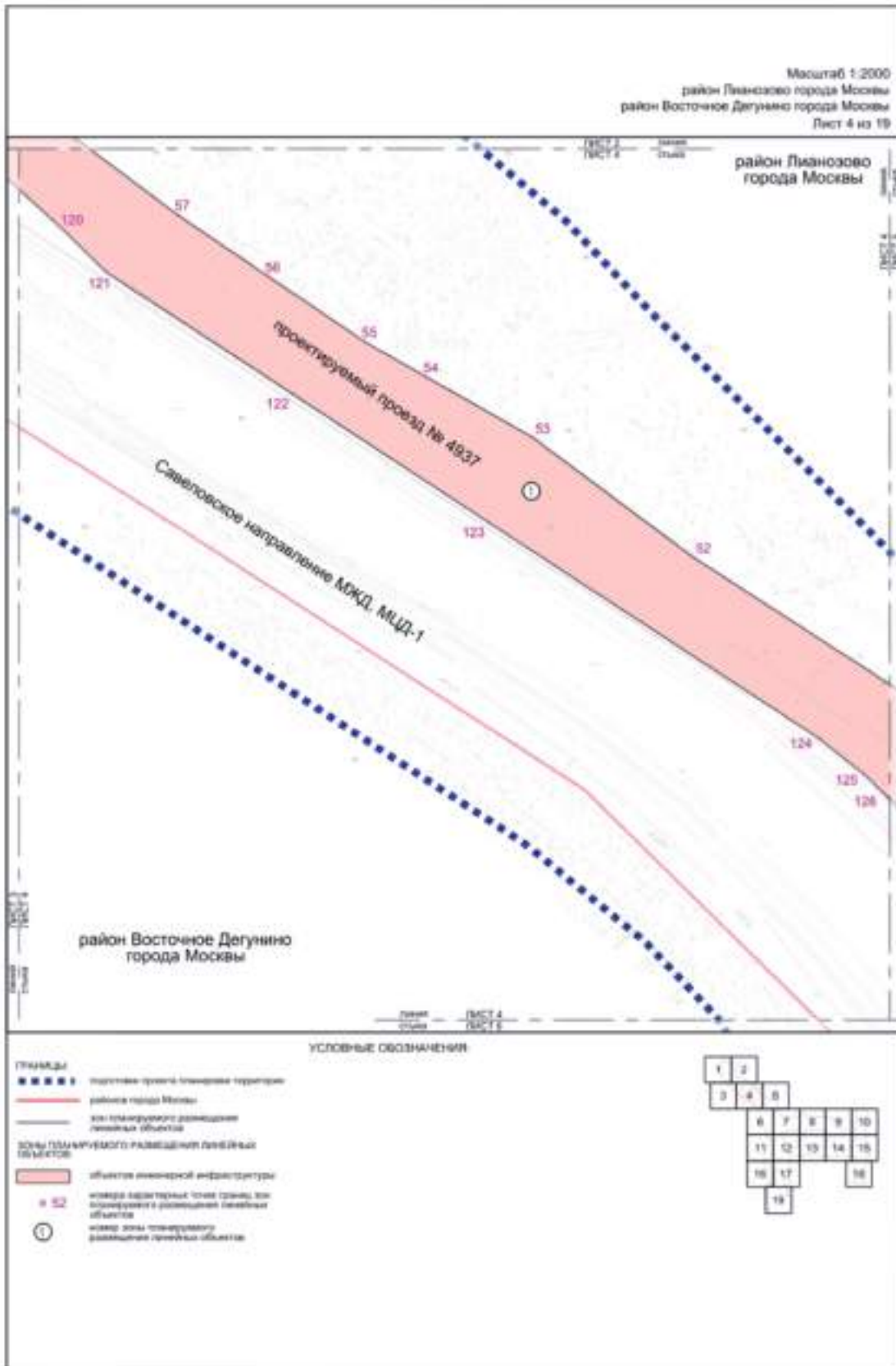


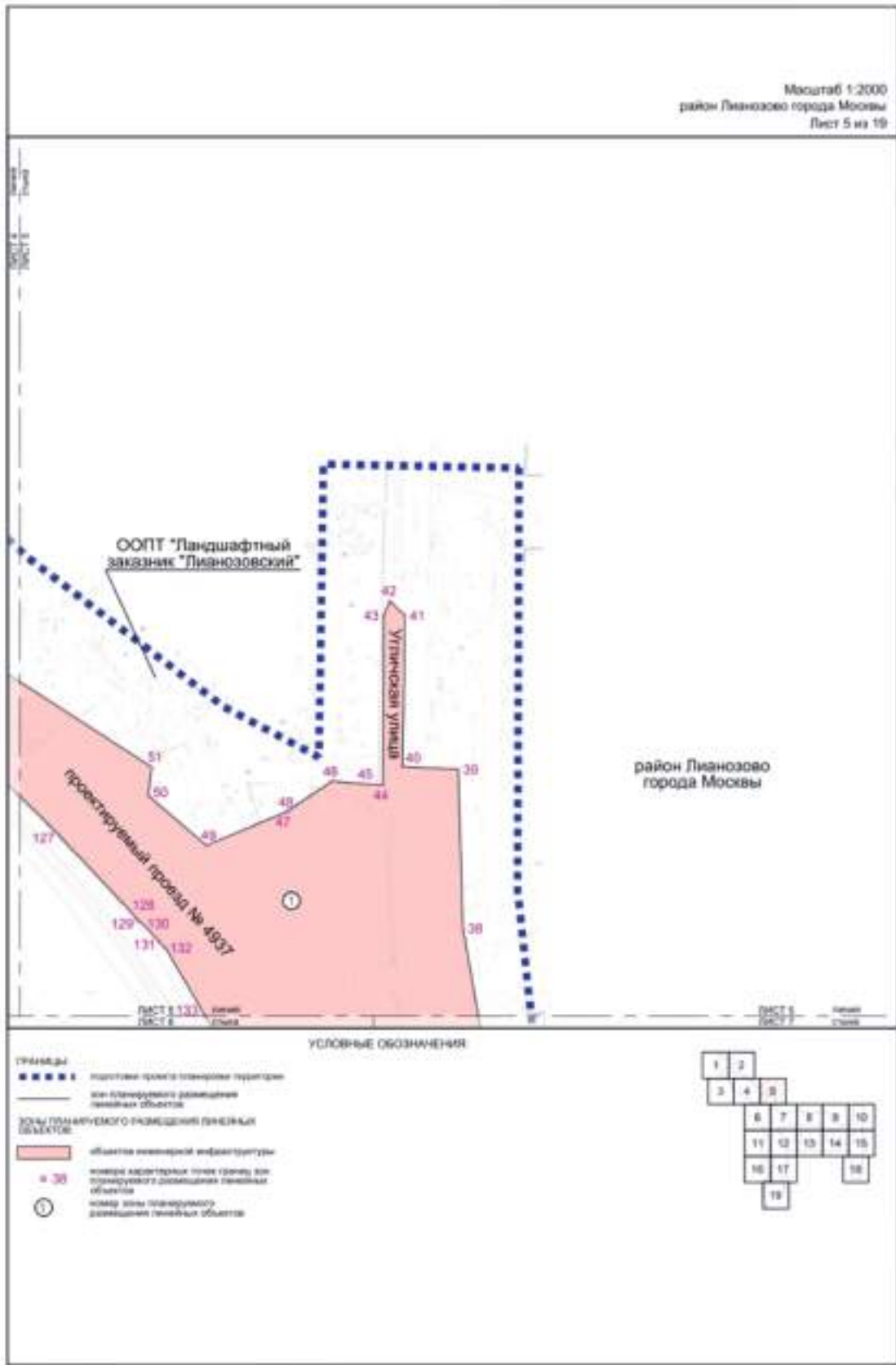
УСЛОВНЫЕ ОБОЗНАЧЕНИЯ

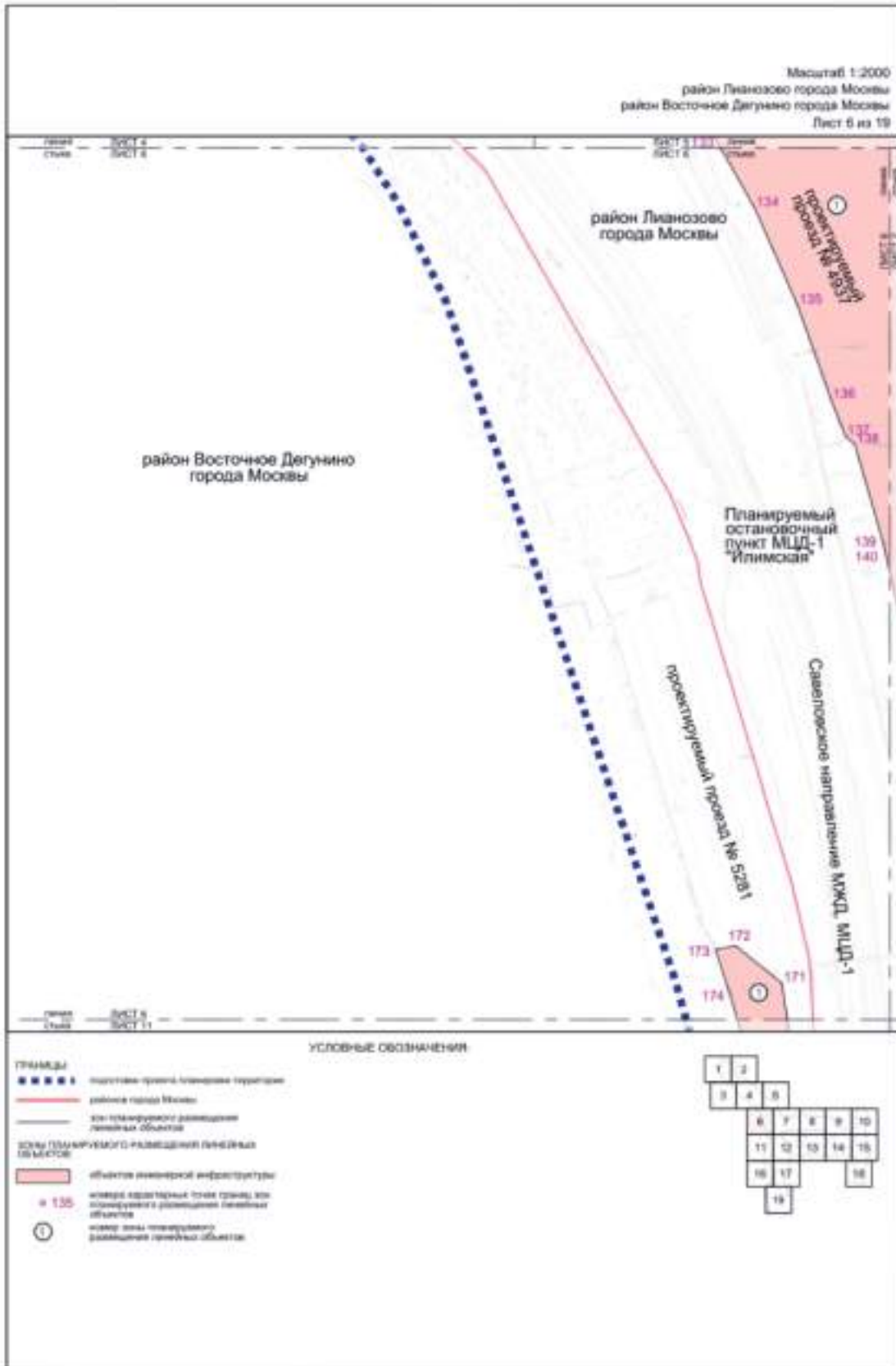
- Границы**
- граница проекта планировки территории или планируемого размещения линейных объектов
- Зоны планируемого размещения линейных объектов**
- объекты инженерной инфраструктуры
 - 60 коды адресных точек станций для планируемого размещения линейных объектов
 - ① коды или планируемого размещения линейных объектов

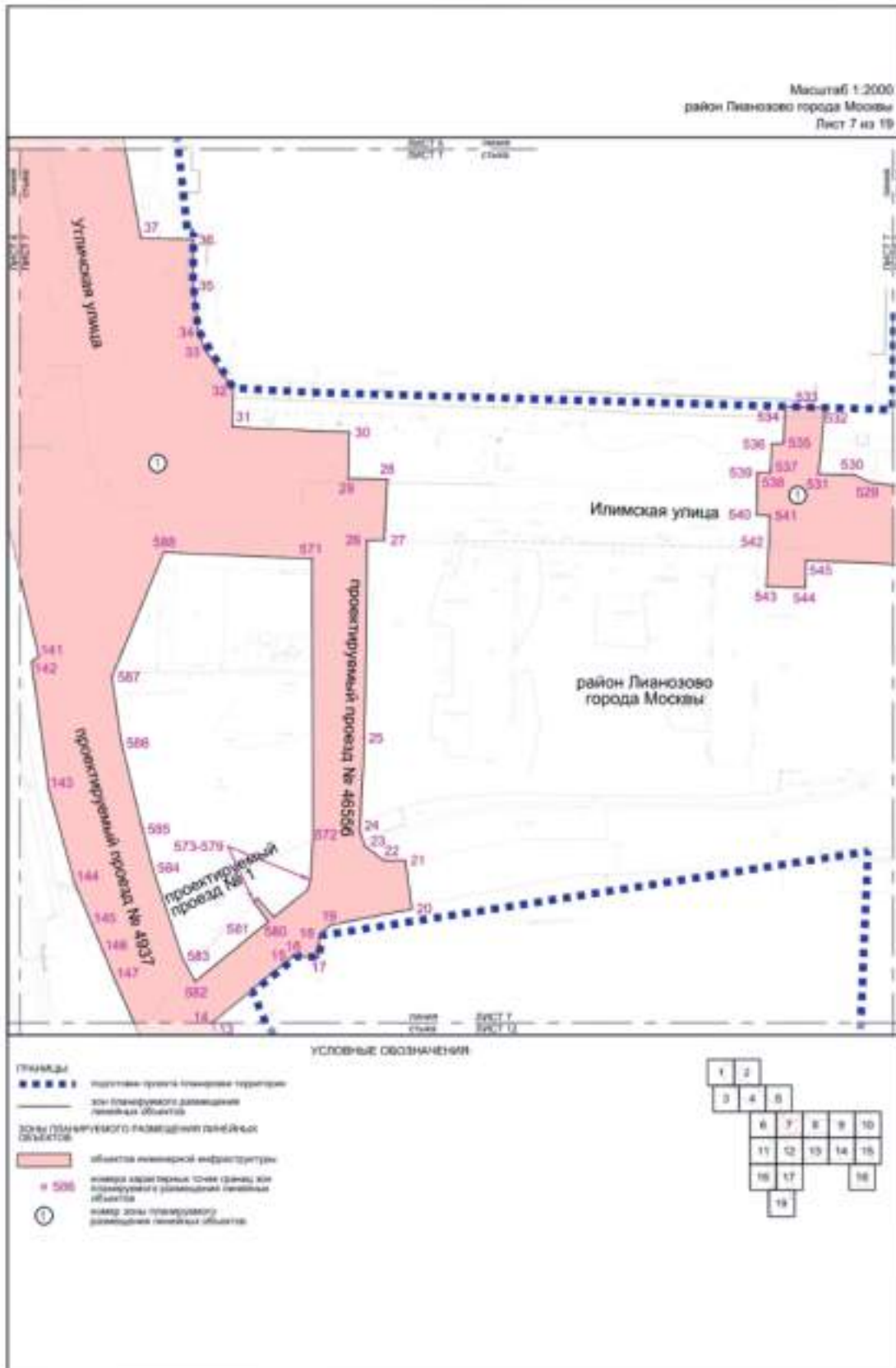


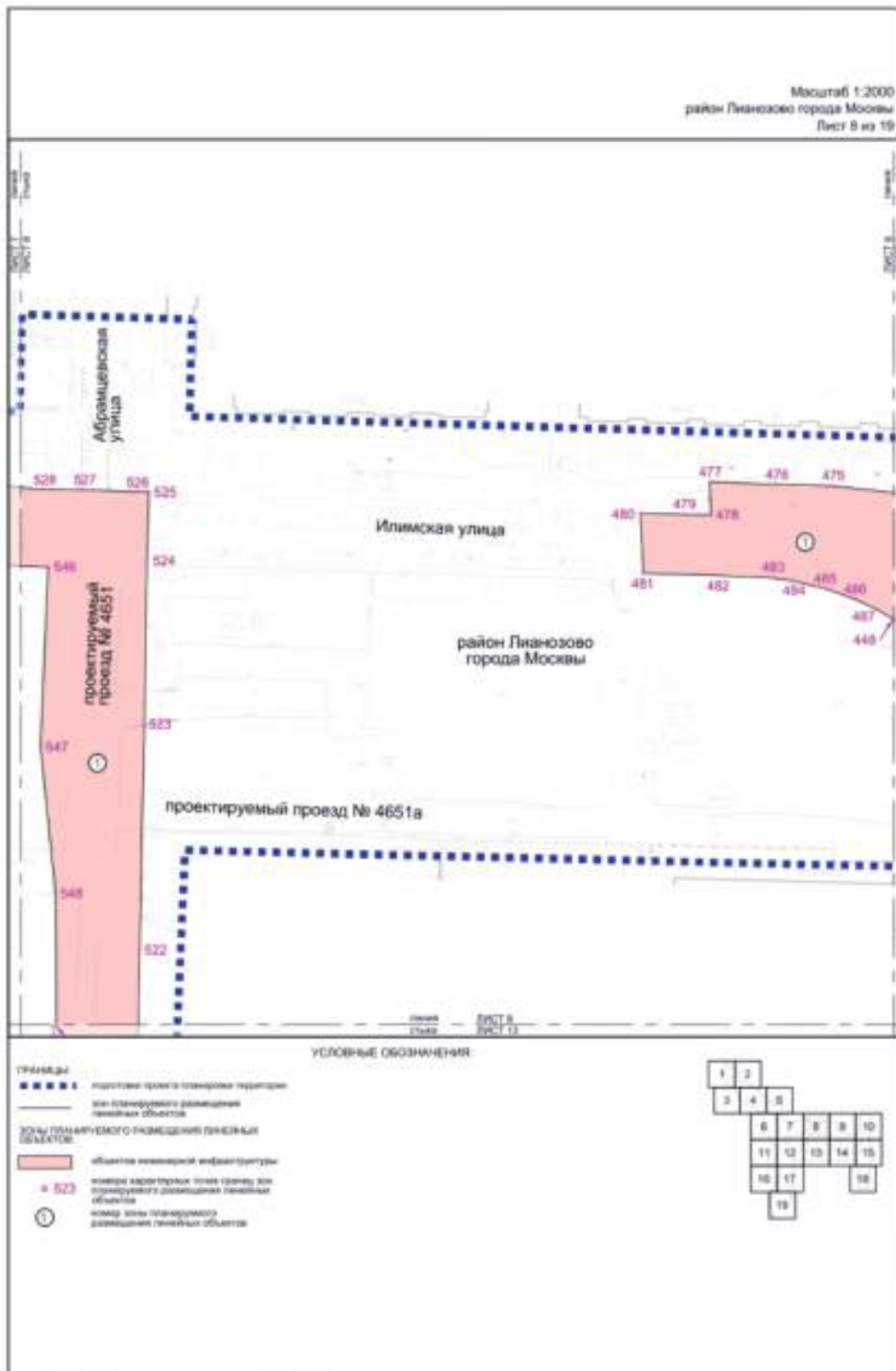


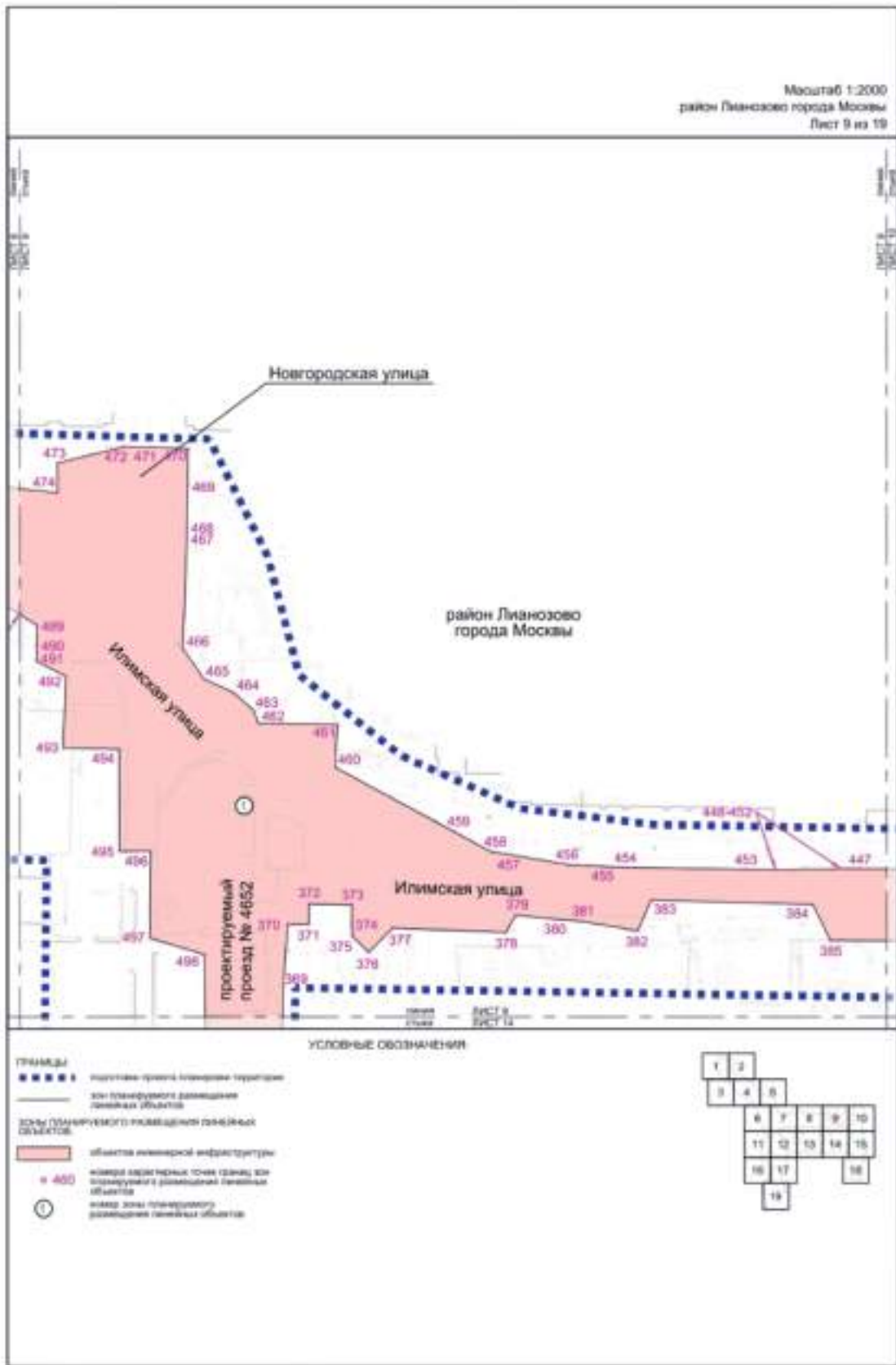


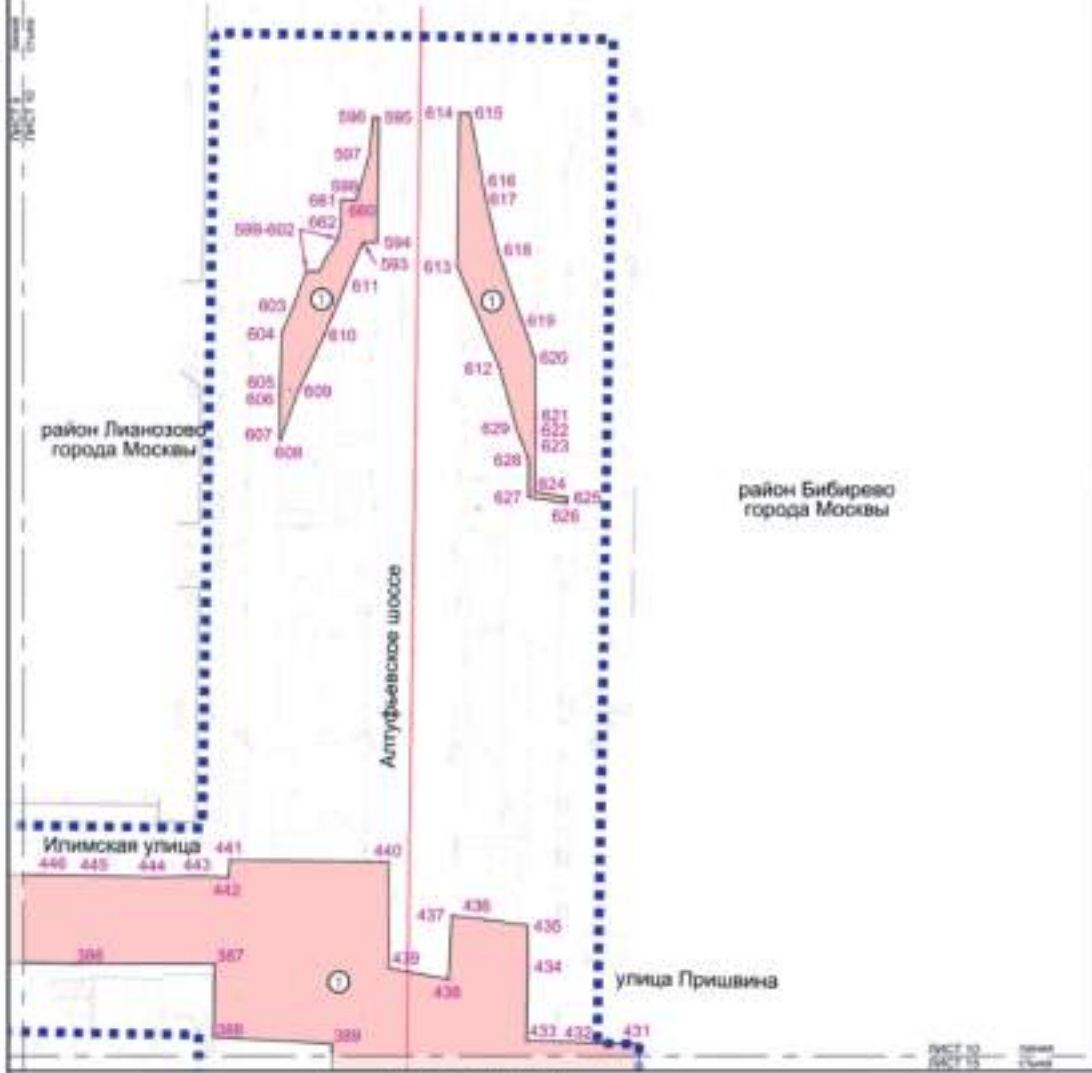






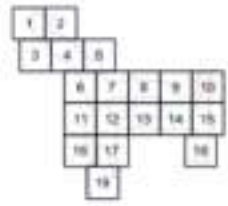


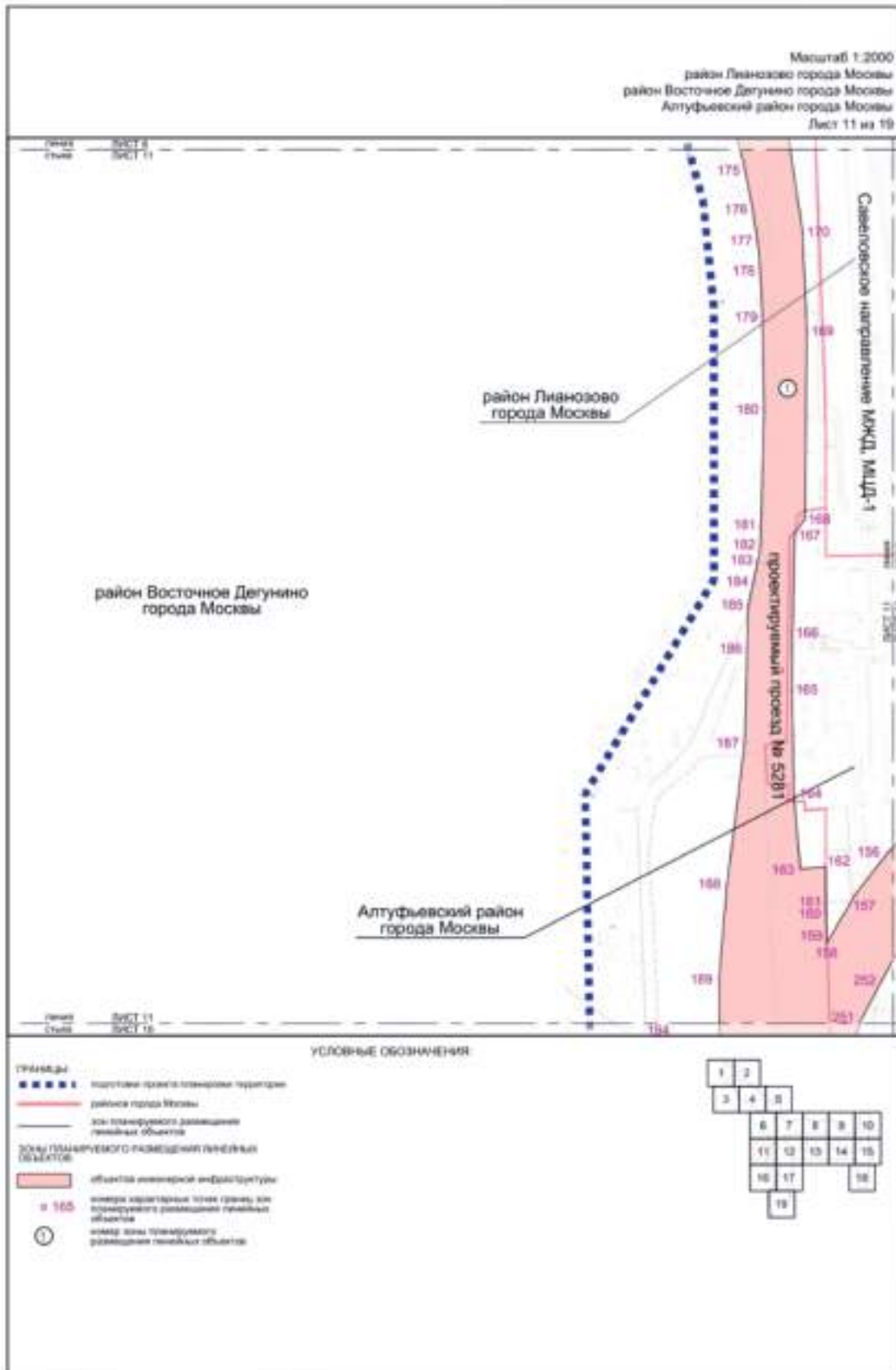


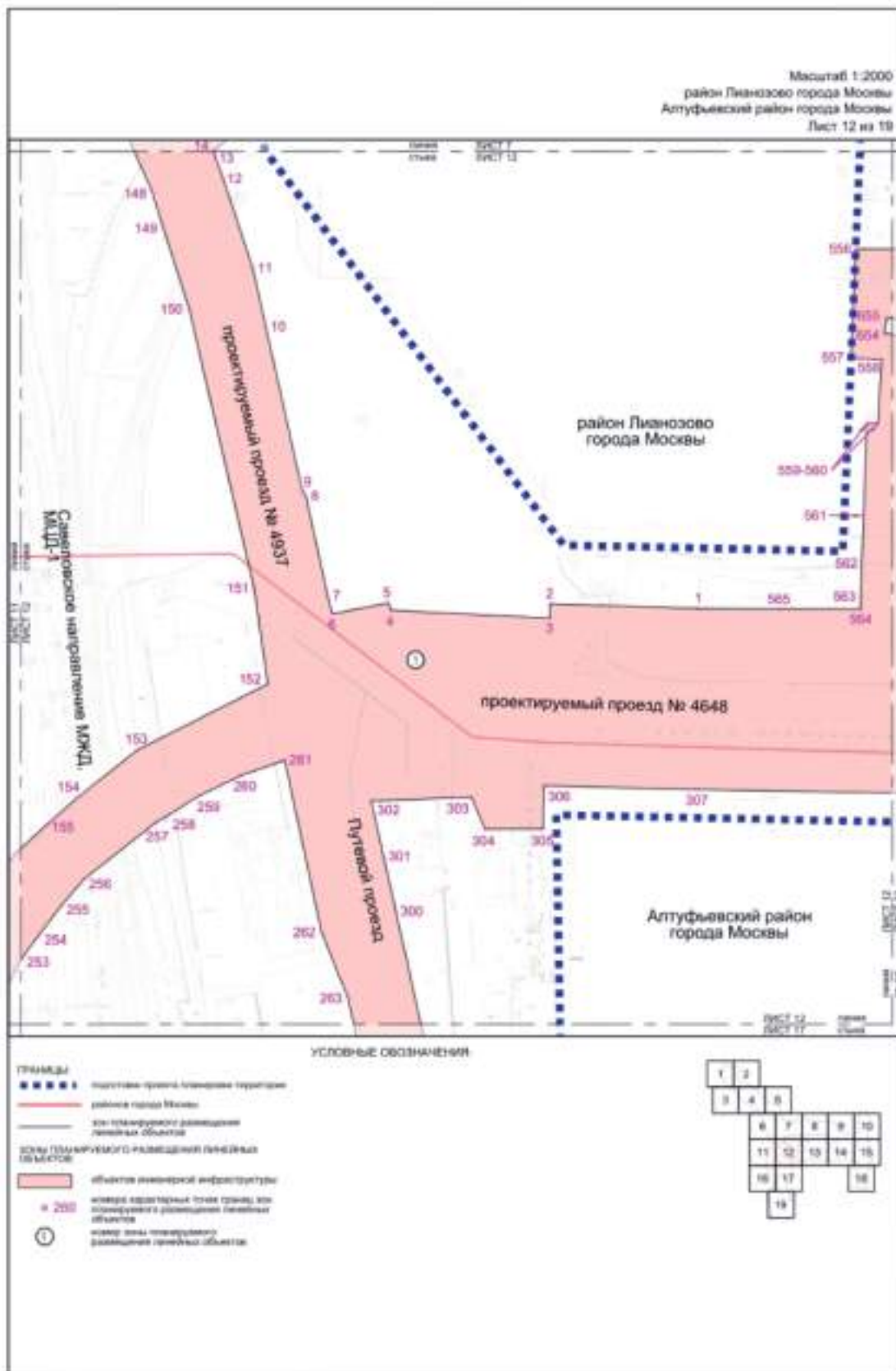


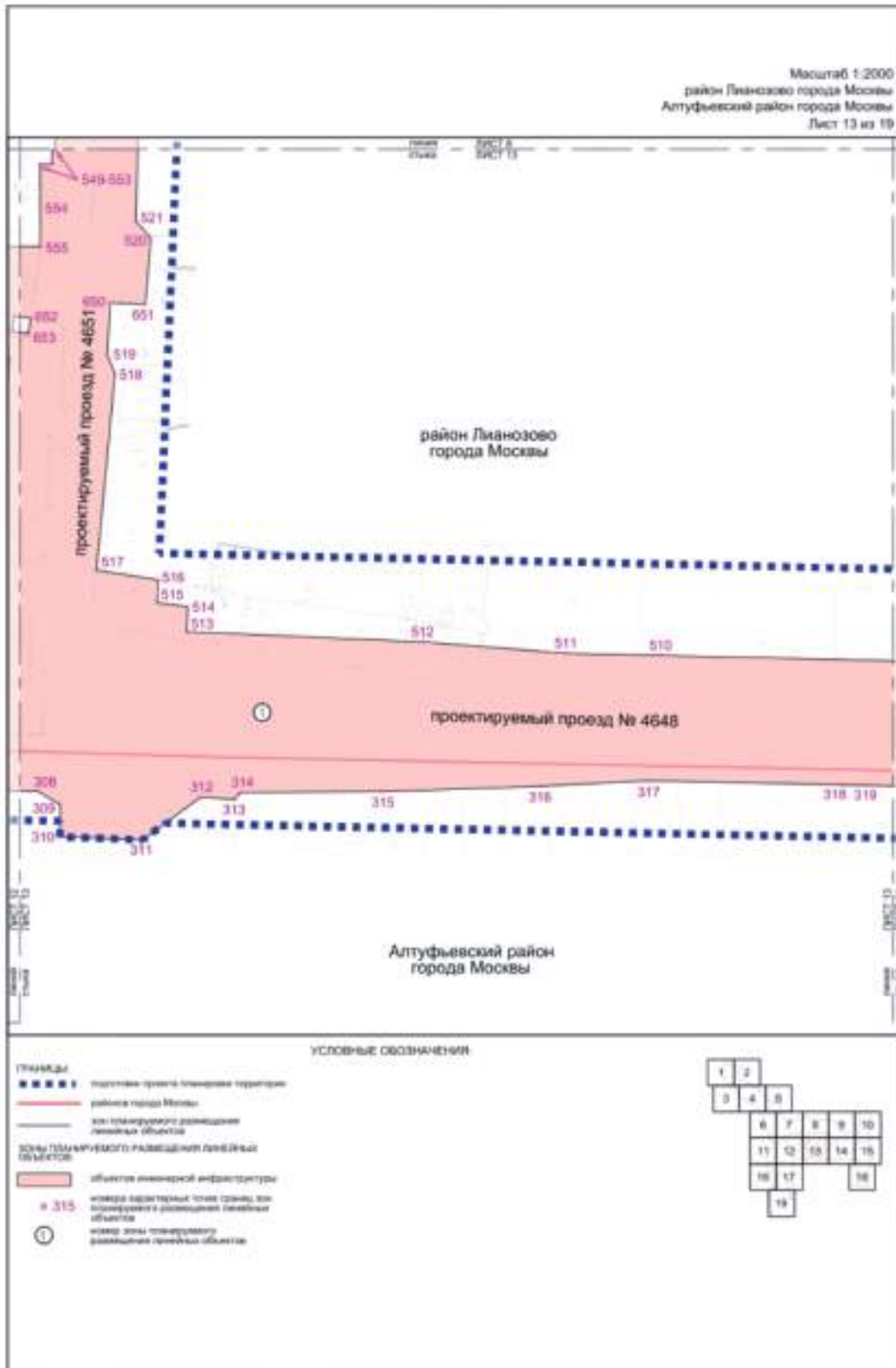
- ГРАНИЦЫ**
- граница границ планировки территории
 - граница района города Москвы
 - граница планировочного размещения линейных объектов
- Зоны планировочного размещения линейных объектов**
- объект инженерной инфраструктуры
 - 442 номер характерной точки границы зон планировочного размещения линейных объектов
 - ① номер зоны планировочного размещения линейных объектов

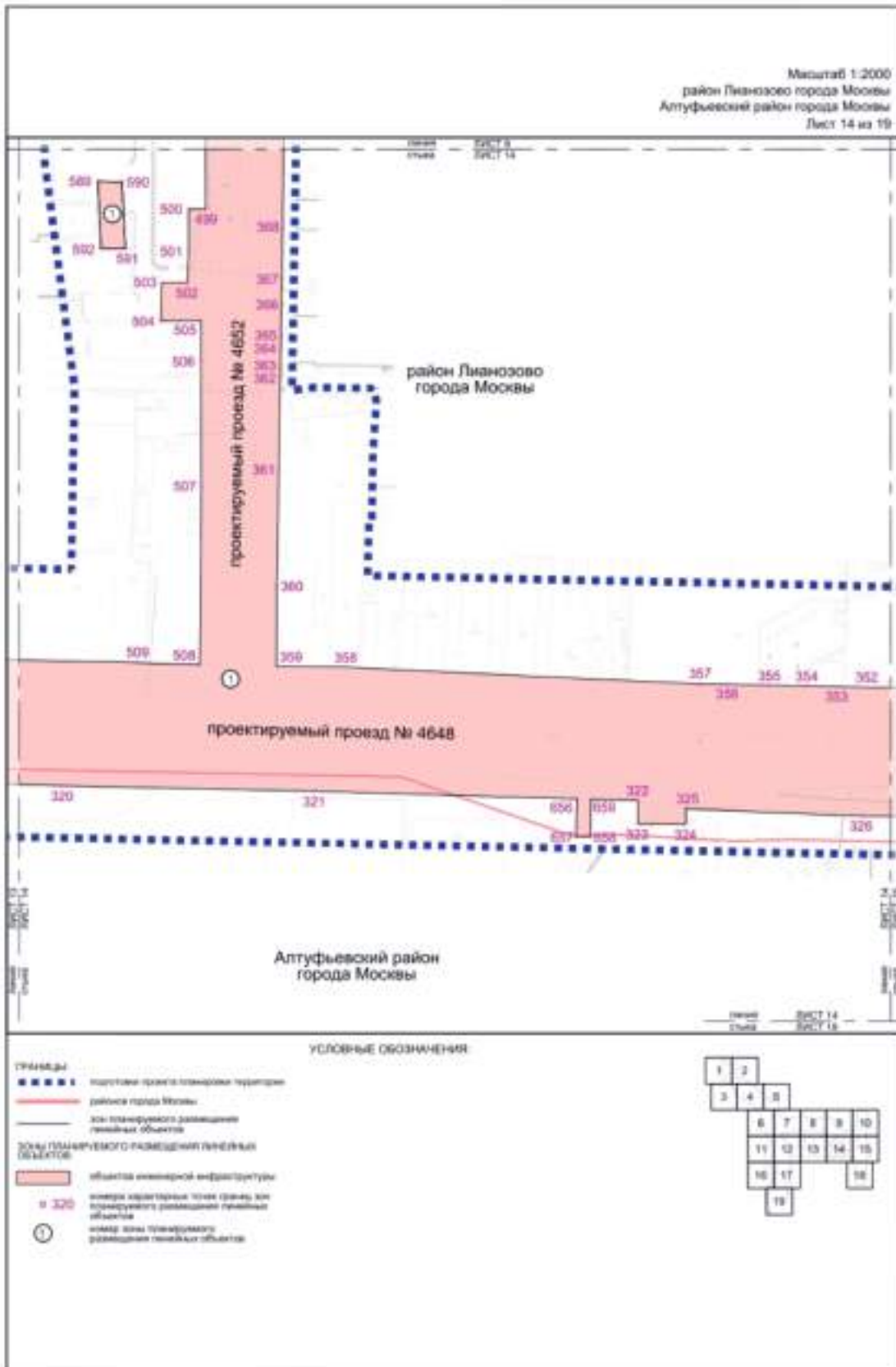
УСЛОВНЫЕ ОБОЗНАЧЕНИЯ

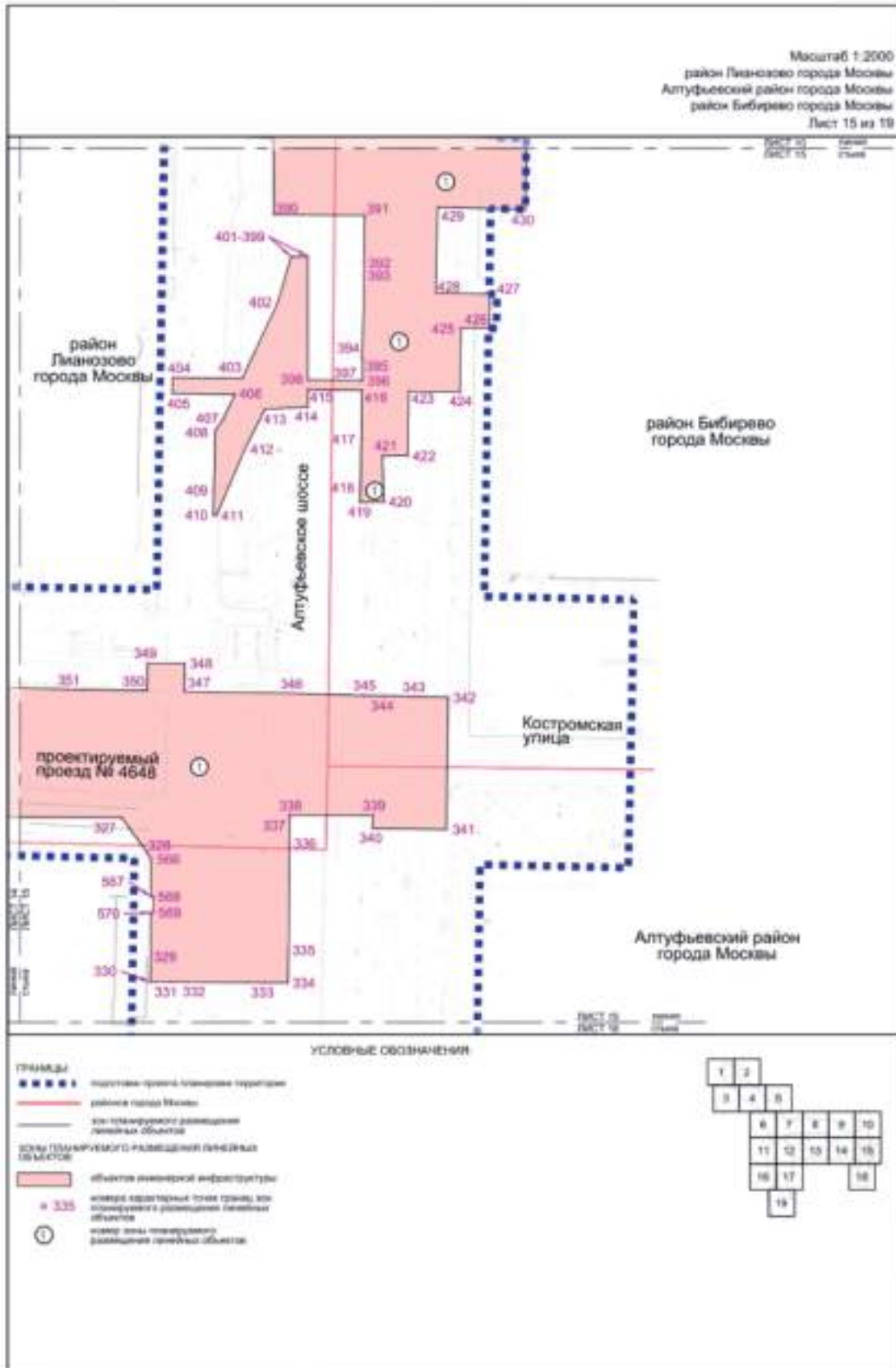


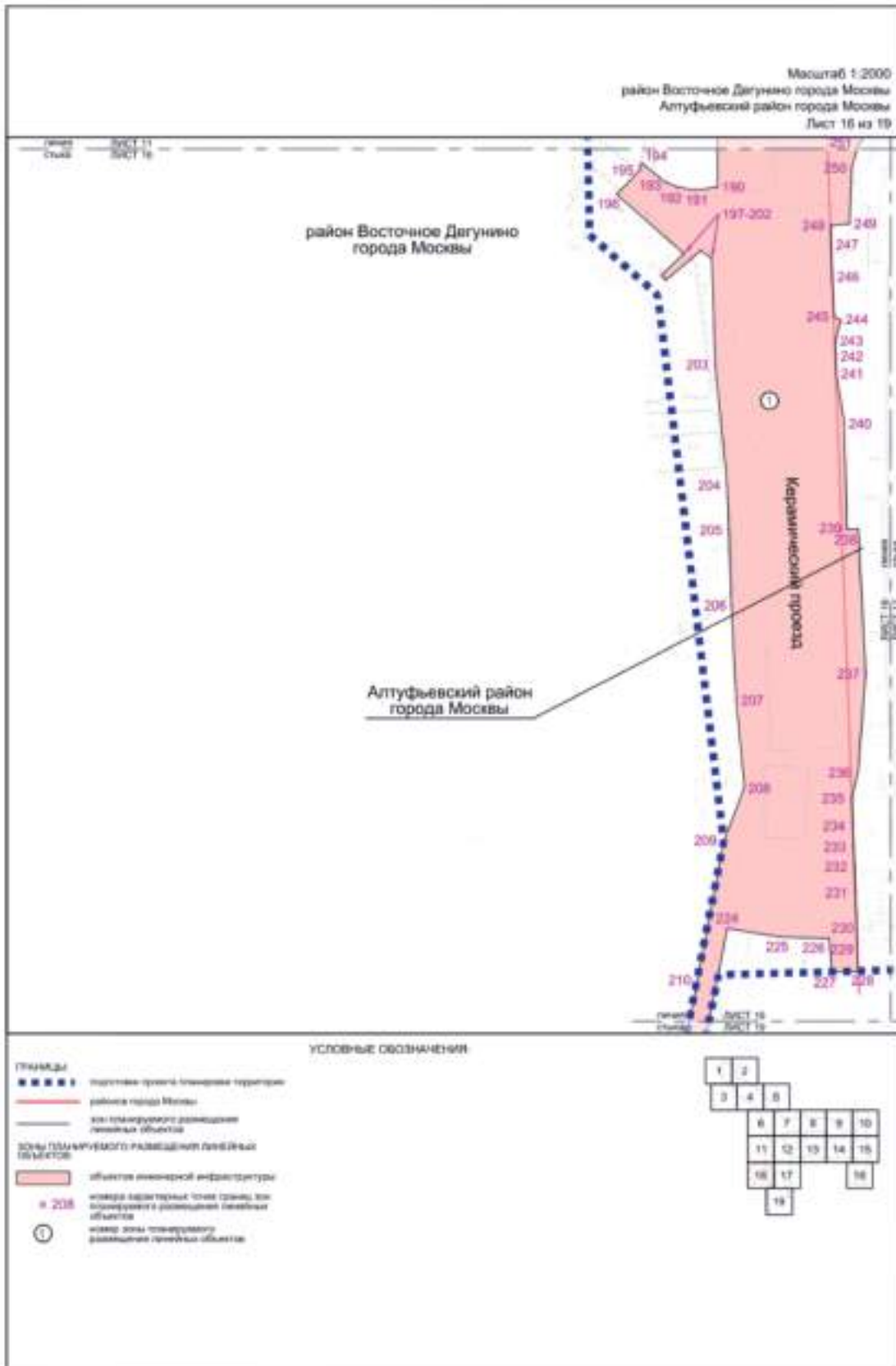


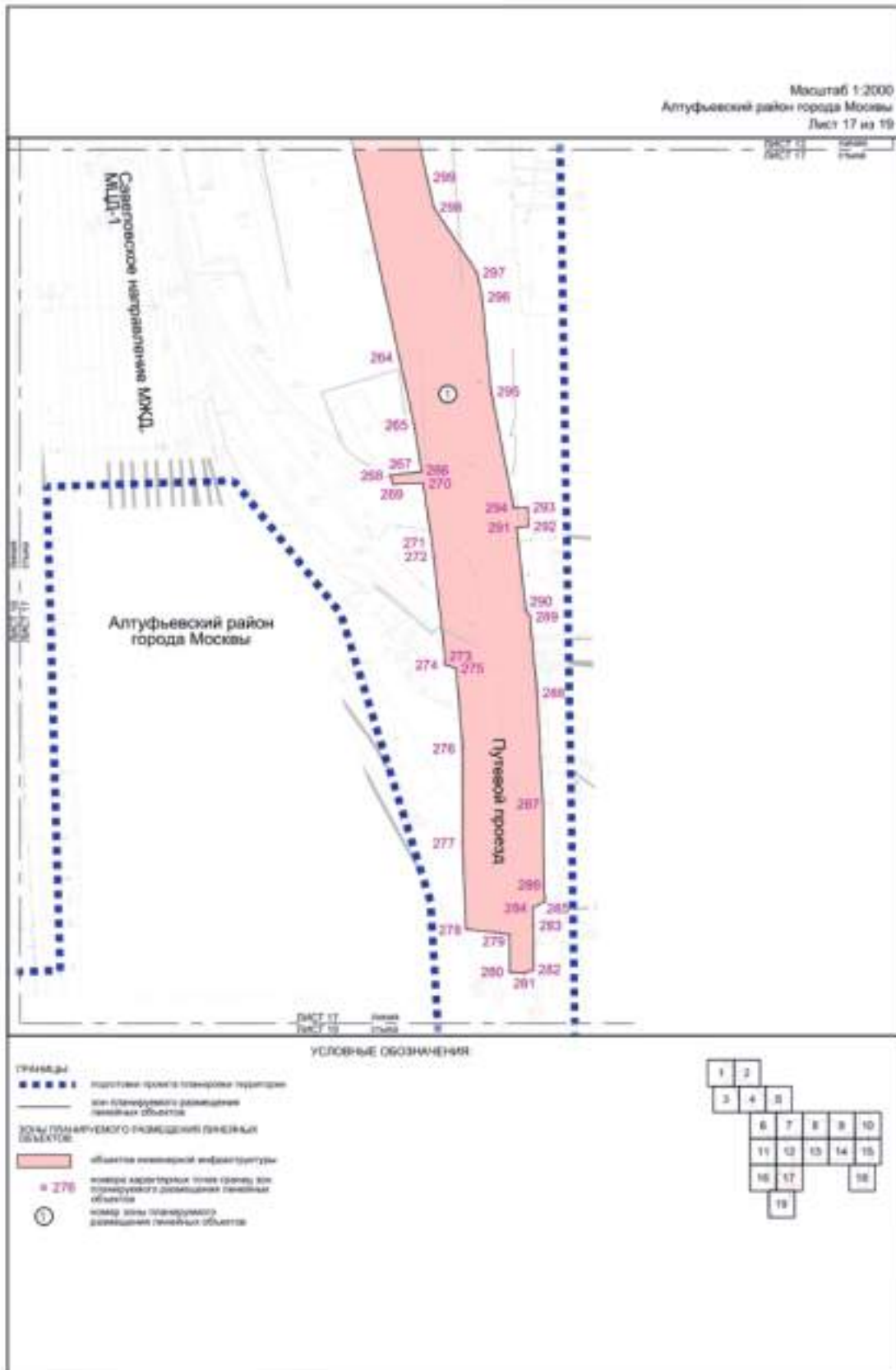


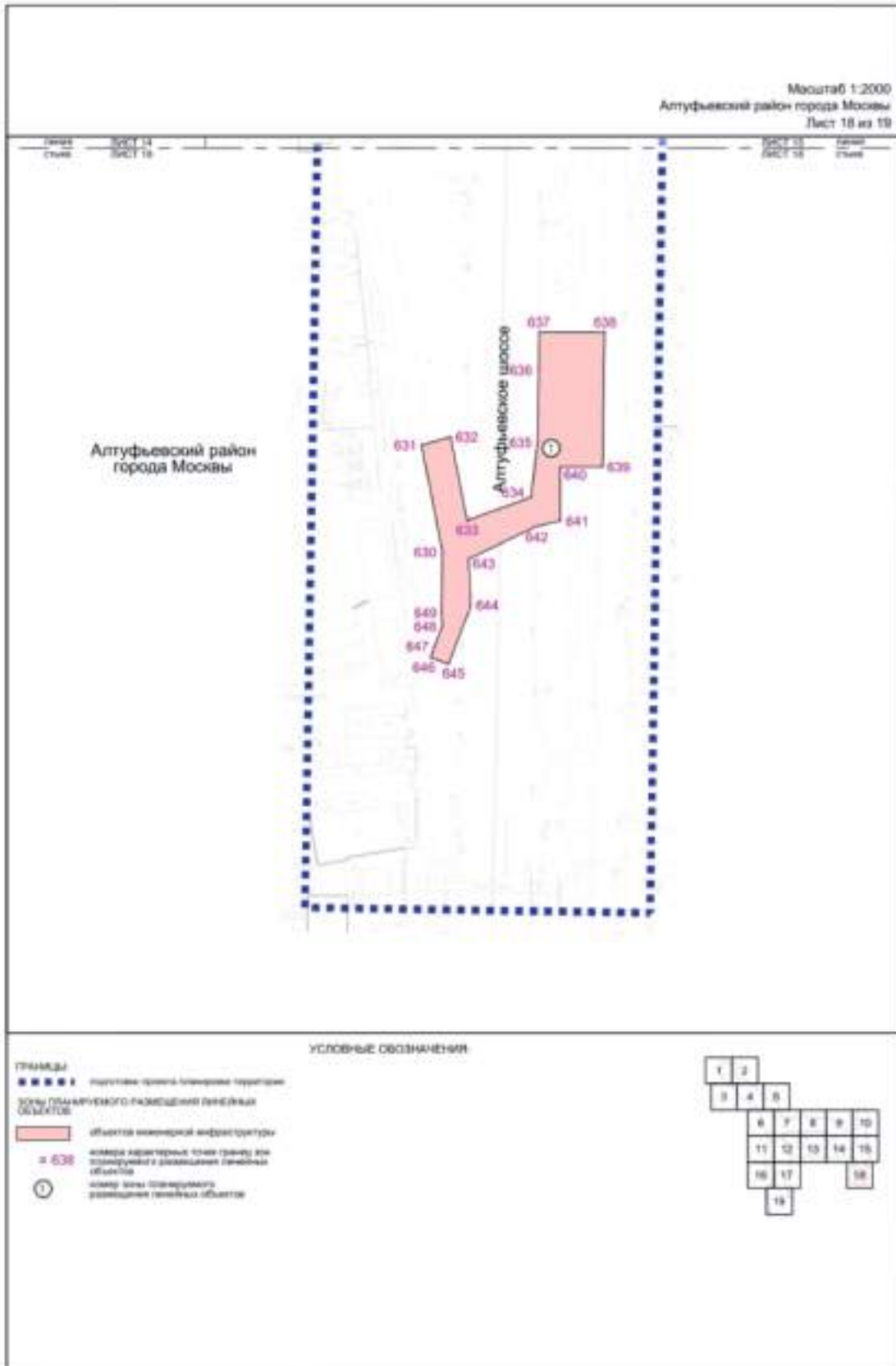


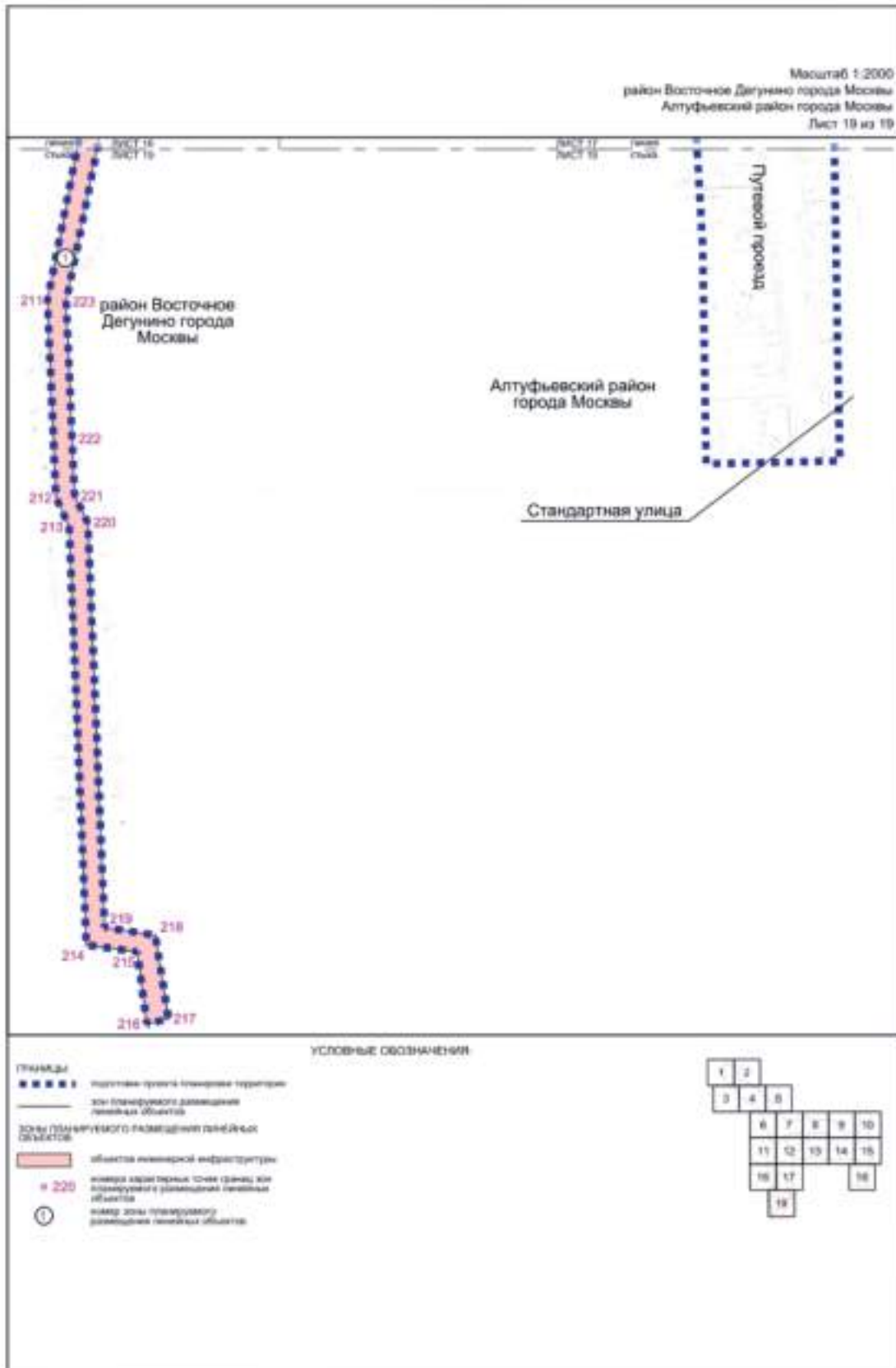














ВЕСТНИК МОСКВЫ

Январь 2024 года | Спецвыпуск № 1 том 2

Учредитель: Департамент средств массовой информации и рекламы города Москвы
Издатель: АО «Редакция газеты «Вечерняя Москва»
Главный редактор: Тарапата Юлия Александровна
Зам. главного редактора: Трухачев Александр Викторович
Ответственный секретарь: Акульшин Павел Александрович
Адрес редакции: 127015, Москва, Бумажный пр-д, 14, стр. 2
Тел. (499) 557-04-24, доб. 450
E-mail: vestnikmoscow@vmdaily.ru

Выпуск осуществлен при финансовой поддержке Департамента средств массовой информации и рекламы города Москвы

Журнал зарегистрирован Федеральной службой по надзору в сфере связи, информационных технологий и массовых коммуникаций. Свидетельство ПИ № ФС 77-81024 от 30.04.2021. Территория распространения: Российская Федерация. Цена свободная

Подписной индекс по каталогу
АО «Почта России» (подписной индекс **PC085**);
в ГК «Урал-Пресс» (подписной индекс **014765**)

Периодичность издания: минимально 6 раз в месяц
Электронная версия журнала на сайте: vestnikmoscow.mos.ru

Подписано в печать: 09.01.2024
Дата выхода в свет: 11.01.2024

Отпечатано: ОАО «Подольская фабрика офсетной печати»,
142100, Московская обл., г. Подольск, Революционный пр-т, 80/42
Тираж 1700 экз.
Заказ №