



ВЕСТНИК МОСКВЫ

ISSN 2713-0592

Октябрь 2024

Специальный выпуск № 41



ВЕСТНИК МОСКВЫ

Октябрь 2024 года | Спецвыпуск № 41

Распоряжения Мэра Москвы

О внесении изменений в распоряжение Мэра Москвы от 11 марта 2011 г. № 122-PM от 30.09.24 № 608-PM	4
О внесении изменений в распоряжение Мэра Москвы от 6 марта 2024 г. № 103-PM от 30.09.24 № 609-PM	8
Об Александровой И.В. от 11.10.24 № 637-PM	15
О Петровой А.И. от 11.10.24 № 639-PM	15
О Бородулине Л.Г. от 14.10.24 № 641-PM	16
О внесении изменений в правовые акты города Москвы и признании утратившими силу правовых актов и отдельного положения правового акта города Москвы от 14.10.24 № 643-PM	16
О Филиппове П.В. от 15.10.24 № 655-PM	18
Об Исаеве И.В. от 15.10.24 № 656-PM	18
О Селикатове В.С. от 15.10.24 № 657-PM	18
О Сидорове П.А. от 15.10.24 № 658-PM	18
О Самсонове А.М. от 18.10.24 № 665-PM	19

Постановления Правительства Москвы

Об утверждении проекта планировки территории линейного объекта – участок проектируемой Рублево-Архангельской линии метрополитена от проектируемой станции «Липовая Роща» до проектируемой станции «Ильинская» от 05.06.24 № 1504-ПП	20
О внесении изменений в постановление Правительства Москвы от 20 сентября 2022 г. № 2027-ПП от 14.10.24 № 2298-ПП	117
О комплексном развитии территории нежилой застройки города Москвы, расположенной по адресу: г. Москва, ул. Вятская, вл. 41А от 15.10.24 № 2316-ПП	121
О комплексном развитии территорий нежилой застройки города Москвы, расположенных по адресам: г. Москва, Волоколамское ш., вл. 32, Авиационная ул., вл. 17–22 от 15.10.24 № 2327-ПП	127
О внесении изменений в постановление Правительства Москвы от 28 марта 2017 г. № 120-ПП от 17.10.24 № 2330-ПП	133
О внесении изменений в постановление Правительства Москвы от 28 марта 2017 г. № 120-ПП от 17.10.24 № 2331-ПП	136
О внесении изменений в постановление Правительства Москвы от 28 марта 2017 г. № 120-ПП от 17.10.24 № 2332-ПП	139
О внесении изменений в постановление Правительства Москвы от 28 марта 2017 г. № 120-ПП от 17.10.24 № 2334-ПП	142
О внесении изменений в постановление Правительства Москвы от 28 марта 2017 г. № 120-ПП от 17.10.24 № 2335-ПП	146
О внесении изменений в постановление Правительства Москвы от 28 марта 2017 г. № 120-ПП от 17.10.24 № 2336-ПП	151
О внесении изменений в постановление Правительства Москвы от 28 марта 2017 г. № 120-ПП от 17.10.24 № 2337-ПП	154
О внесении изменений в постановление Правительства Москвы от 28 марта 2017 г. № 120-ПП от 17.10.24 № 2338-ПП	157
О внесении изменений в постановление Правительства Москвы от 28 марта 2017 г. № 120-ПП от 17.10.24 № 2339-ПП	160
О внесении изменений в постановление Правительства Москвы от 28 марта 2017 г. № 120-ПП от 17.10.24 № 2340-ПП	164
О внесении изменений в постановление Правительства Москвы от 28 марта 2017 г. № 120-ПП от 17.10.24 № 2341-ПП	167
О внесении изменений в постановление Правительства Москвы от 28 марта 2017 г. № 120-ПП от 17.10.24 № 2342-ПП	170

О внесении изменений в постановление Правительства Москвы от 28 марта 2017 г. № 120-ПП от 17.10.24 № 2343-ПП	175
О внесении изменения в постановление Правительства Москвы от 28 марта 2017 г. № 120-ПП от 17.10.24 № 2344-ПП	179
О внесении изменения в постановление Правительства Москвы от 28 марта 2017 г. № 120-ПП от 17.10.24 № 2345-ПП	181
О внесении изменений в постановление Правительства Москвы от 28 марта 2017 г. № 120-ПП от 17.10.24 № 2346-ПП	183
О внесении изменения в постановление Правительства Москвы от 28 марта 2017 г. № 120-ПП от 17.10.24 № 2347-ПП	187
О внесении изменений в постановление Правительства Москвы от 28 марта 2017 г. № 120-ПП от 17.10.24 № 2348-ПП	189
О внесении изменений в постановление Правительства Москвы от 28 марта 2017 г. № 120-ПП от 17.10.24 № 2349-ПП	192
О внесении изменений в постановление Правительства Москвы от 28 марта 2017 г. № 120-ПП от 17.10.24 № 2350-ПП	195
О внесении изменений в постановление Правительства Москвы от 28 марта 2017 г. № 120-ПП от 17.10.24 № 2351-ПП	198
О внесении изменений в постановление Правительства Москвы от 28 марта 2017 г. № 120-ПП от 17.10.24 № 2352-ПП	202
О внесении изменений в постановление Правительства Москвы от 28 марта 2017 г. № 120-ПП от 17.10.24 № 2353-ПП	206
О внесении изменений в постановление Правительства Москвы от 28 марта 2017 г. № 120-ПП от 17.10.24 № 2354-ПП	210
О внесении изменений в постановление Правительства Москвы от 28 марта 2017 г. № 120-ПП от 17.10.24 № 2355-ПП	213
О внесении изменений в постановление Правительства Москвы от 28 марта 2017 г. № 120-ПП от 17.10.24 № 2356-ПП	218
О внесении изменений в правовые акты города Москвы от 17.10.24 № 2357-ПП	226
О внесении изменений в постановление Правительства Москвы от 20 февраля 2018 г. № 100-ПП от 17.10.24 № 2358-ПП	231

Информация

Сообщение о планируемом изъятии для государственных нужд объектов недвижимого имущества, расположенных в районах Восточное Дегунино, Западное Дегунино, Коптево, Сокол, Аэропорт, Беговом, Хорошевском, Тимирязевском районах города Москвы	254
---	-----

Распоряжения Мэра Москвы



О внесении изменений в распоряжение Мэра Москвы от 11 марта 2011 г. № 122-РМ

Распоряжение Мэра Москвы от 30 сентября 2024 года № 608-РМ

В соответствии с Законом города Москвы от 8 июля 2009 г. № 25 «О правовых актах города Москвы»:

1. Внести изменения в распоряжение Мэра Москвы от 11 марта 2011 г. № 122-РМ «О создании призывной комиссии города Москвы» (в редакции распоряжений Мэра Москвы от 10 октября 2011 г. № 632-РМ, от 26 марта 2012 г. № 184-РМ, от 25 октября 2012 г. № 870-РМ, от 15 апреля 2013 г. № 288-РМ, от 11 июля 2013 г. № 543-РМ, от 15 октября 2013 г. № 825-РМ, от 6 декабря 2013 г. № 1085-РМ, от 12 мая 2014 г. № 366-РМ, от 15 октября 2014 г. № 877-РМ, от 16 декабря 2014 г. № 1136-РМ, от 29 апреля 2015 г. № 313-РМ, от 12 октября 2015 г. № 791-РМ, от 17 ноября 2015 г. № 886-РМ, от 17 мая 2016 г. № 294-РМ, от 14 ноября 2016 г. № 801-РМ, от 1 июня 2017 г. № 381-РМ, от 30 ноября 2017 г. № 898-РМ, от 28 мая 2018 г. № 349-РМ, от 19 ноября 2018 г. № 967-РМ, от 16 июля 2019 г. № 511-РМ, от 10 февраля 2020 г. № 110-РМ, от 31 августа 2020 г.

№ 459-РМ, от 19 марта 2021 г. № 151-РМ, от 13 июля 2021 г. № 375-РМ, от 16 декабря 2021 г. № 751-РМ, от 23 мая 2022 г. № 251-РМ, от 29 сентября 2022 г. № 565-РМ, от 28 октября 2022 г. № 640-РМ, от 18 апреля 2023 г. № 227-РМ, от 28 сентября 2023 г. № 590-РМ, от 6 марта 2024 г. № 102-РМ):

1.1. Приложение 1 к распоряжению изложить в редакции согласно приложению 1 к настоящему распоряжению.

1.2. Приложение 2 к распоряжению изложить в редакции согласно приложению 2 к настоящему распоряжению.

2. Контроль за выполнением настоящего распоряжения возложить на заместителя Мэра Москвы в Правительстве Москвы по вопросам региональной безопасности и информационной политики Горбенко А.Н.

Мэр Москвы **С.С.Собянин**

Приложение 1
к распоряжению Мэра Москвы
от 30 сентября 2024 г. № 608-РМ

Приложение 1
к распоряжению Мэра Москвы
от 11 марта 2011 г. № 122-РМ

Состав призывной комиссии города Москвы

1. Основной состав

Председатель призывной комиссии:

Собянин Сергей
Семенович – Мэр Москвы

Заместители председателя призывной комиссии:

Локтев Максим
Александрович – военный комиссар города Москвы (по согласованию)

Горбенко Александр
Николаевич – заместитель Мэра Москвы в Правительстве Москвы по вопросам региональной безопасности и информационной политики

Секретарь призывной комиссии:

Гончаренко Павел
Альбертович – первый заместитель руководителя Аппарата Мэра и Правительства Москвы

Члены призывной комиссии:

Бирюков Петр
Павлович – заместитель Мэра Москвы в Правительстве Москвы по вопросам жилищно-коммунального хозяйства и благоустройства

Ефимов Владимир
Владимирович – заместитель Мэра Москвы в Правительстве Москвы по вопросам градостроительной политики и строительства

Багреева Мария
Андреевна – заместитель Мэра Москвы в Правительстве Москвы, руководитель Департамента экономической политики и развития города Москвы

Ликсутов Максим
Станиславович – заместитель Мэра Москвы в Правительстве Москвы, руководитель Департамента транспорта и развития дорожно-транспортной инфраструктуры города Москвы

Ракова Анастасия
Владимировна – заместитель Мэра Москвы в Правительстве Москвы по вопросам социального развития

Сергунина Наталья
Алексеевна – заместитель Мэра Москвы в Правительстве Москвы – руководитель Аппарата Мэра и Правительства Москвы

Хрипун Алексей
Иванович – министр Правительства Москвы, руководитель Департамента здравоохранения города Москвы

Каклюгина Ирина
Александровна – министр Правительства Москвы, руководитель Департамента образования и науки города Москвы

Лысенко Эдуард
Анатолевич – министр Правительства Москвы, руководитель Департамента информационных технологий города Москвы

Александров Алексей
Олегович – префект Западного административного округа города Москвы

Алешин Николай
Владимирович – префект Восточного административного округа города Москвы

Волков Олег
Александрович – префект Юго-Западного административного округа города Москвы

Говердовский
Владимир
Вячеславович – префект Центрального административного округа города Москвы

Изутдинов Гаджимурад Изамутдинович	– префект Северного административного округа города Москвы
Мельников Сергей Александрович	– префект Северо-Восточного административного округа города Москвы
Набокин Дмитрий Владимирович	– префект Троицкого и Новомосковского административных округов города Москвы
Пашков Алексей Анатольевич	– префект Северо-Западного административного округа города Москвы
Смирнов Анатолий Николаевич	– префект Зеленоградского административного округа города Москвы
Цыбин Андрей Владимирович	– префект Юго-Восточного административного округа города Москвы
Чельшев Алексей Валентинович	– префект Южного административного округа города Москвы
Баранов Олег Анатольевич	– начальник Главного управления Министерства внутренних дел Российской Федерации по городу Москве (по согласованию)
Попов Денис Геннадьевич	– прокурор города Москвы (по согласованию)
Неко Валерий Николаевич	– Московский городской военный прокурор (по согласованию)
Стрижов Андрей Александрович	– руководитель Главного следственного управления Следственного комитета Российской Федерации по городу Москве (по согласованию)
Преснов Дмитрий Николаевич	– заместитель руководителя Аппарата Мэра и Правительства Москвы, руководитель Департамента территориальных органов исполнительной власти города Москвы
Стружак Евгений Петрович	– министр Правительства Москвы, руководитель Департамента труда и социальной защиты населения города Москвы
Бутурлин Иван Александрович	– генеральный директор Государственного унитарного предприятия города Москвы «Московский социальный регистр»

2. Резервный состав

Председатель призывной комиссии:

Горбенко Александр Николаевич	– заместитель Мэра Москвы в Правительстве Москвы по вопросам региональной безопасности и информационной политики
----------------------------------	--

Заместитель председателя призывной комиссии:

Кузнецов Виктор Викторович	– заместитель военного комиссара города Москвы (по согласованию)
-------------------------------	--

Секретарь призывной комиссии:

Гаврилова Елена Николаевна	– медицинская сестра Центра (военно-врачебной экспертизы) Военного комиссариата города Москвы (по согласованию)
-------------------------------	---

Члены призывной комиссии:

Куканов Андрей Игоревич	– заместитель начальника Управления территориальной обороны и взаимодействия с органами военного управления, начальник отдела взаимодействия с органами военного управления Департамента региональной безопасности и противодействия коррупции города Москвы
Новиков Владислав Анатольевич	– заместитель начальника Главного управления Министерства внутренних дел Российской Федерации по городу Москве – начальник полиции (по согласованию)
Илюхина Ольга Анатольевна	– начальник Управления содействия занятости населения Департамента труда и социальной защиты населения города Москвы
Колесникова Татьяна Семеновна	– начальник Управления организации первичной медико-санитарной помощи Департамента здравоохранения города Москвы

Мадилов Илья Сергеевич	– заместитель директора Государственного бюджетного образовательного учреждения дополнительного профессионального образования города Москвы «Московский центр воспитательных практик»
Никулин Павел Александрович	– заместитель начальника отдела развития местного самоуправления Департамента территориальных органов исполнительной власти города Москвы
Фиохина-Курдюмова Виктория Юрьевна	– помощник начальника юридического отделения Военного комиссариата города Москвы (по согласованию)

Приложение 2
к распоряжению Мэра Москвы
от 30 сентября 2024 г. № 608-РМ

Приложение 2
к распоряжению Мэра Москвы
от 11 марта 2011 г. № 122-РМ

Состав врачей-специалистов, участвующих в проведении контрольного медицинского освидетельствования граждан, получивших освобождение от призыва на военную службу по состоянию здоровья, и граждан, заявивших о несогласии с заключениями об их годности к военной службе по результатам медицинского освидетельствования

1. Основной состав врачей-специалистов

Солдатов Дмитрий Владимирович	– врач, руководящий работой по контрольному (повторному) освидетельствованию граждан при призыве на военную службу, врач-хирург Государственного бюджетного учреждения здравоохранения города Москвы «Городская клиническая больница имени М.П.Кончаловского Департамента здравоохранения города Москвы»
Левкоева Ольга Викторовна	– врач-дерматовенеролог Государственного бюджетного учреждения здравоохранения города Москвы «Городская клиническая больница имени В.П.Демикова Департамента здравоохранения города Москвы»
Хорошая Елена Дмитриевна	– врач-невролог Государственного бюджетного учреждения здравоохранения города Москвы «Городская поликлиника № 219 Департамента здравоохранения города Москвы»
Мальцева Ирина Вячеславовна	– врач-стоматолог Центра (военно-врачебной экспертизы) Военного комиссариата города Москвы
Игошина Ирина Васильевна	– врач-офтальмолог Государственного бюджетного учреждения здравоохранения города Москвы «Городская поликлиника № 210 Департамента здравоохранения города Москвы»
Пономарева Татьяна Германовна	– врач-психиатр Государственного бюджетного учреждения здравоохранения города Москвы «Психиатрическая клиническая больница № 13 Департамента здравоохранения города Москвы»
Ролдугина Ильмира Фатеховна	– врач-терапевт Центра (военно-врачебной экспертизы) Военного комиссариата города Москвы
Татаринцев Игорь Викторович	– врач-хирург Государственного бюджетного учреждения здравоохранения города Москвы «Городская поликлиника № 22 Департамента здравоохранения города Москвы»
Шелудякова Екатерина Анатольевна	– врач-оториноларинголог Центра (военно-врачебной экспертизы) Военного комиссариата города Москвы

2. Резервный состав врачей-специалистов

Фетисов Станислав Викторович	– врач, руководящий работой по контрольному (повторному) освидетельствованию граждан при призыве на военную службу, врач-терапевт Государственного бюджетного учреждения здравоохранения города Москвы «Городская поликлиника № 12 Департамента здравоохранения города Москвы»
Тимашова Ольга Валентиновна	– врач-офтальмолог Государственного бюджетного учреждения здравоохранения города Москвы «Городская поликлиника № 9 Департамента здравоохранения города Москвы»
Васильева Людмила Моисеевна	– врач-терапевт Государственного бюджетного учреждения здравоохранения города Москвы «Городская поликлиника № 191 Департамента здравоохранения города Москвы»
Сурков Евгений Андреевич	– врач-хирург Государственного бюджетного учреждения здравоохранения города Москвы «Городская поликлиника № 195 Департамента здравоохранения города Москвы»
Костенко Елена Игоревна	– врач-дерматовенеролог Государственного бюджетного учреждения здравоохранения города Москвы «Московский научно-практический центр дерматологии и косметологии Департамента здравоохранения города Москвы»
Гарамян Яна Юрьевна	– врач-стоматолог Государственного автономного учреждения здравоохранения города Москвы «Стоматологическая поликлиника № 48 Департамента здравоохранения города Москвы»
Малых Евгения Александровна	– врач-невролог Государственного бюджетного учреждения здравоохранения города Москвы «Городская поликлиника № 62 Департамента здравоохранения города Москвы»
Киреева Ольга Анатольевна	– врач-психиатр Государственного бюджетного учреждения здравоохранения города Москвы «Психиатрическая клиническая больница № 1 им. Н.А.Алексеева Департамента здравоохранения города Москвы»
Котельникова Светлана Николаевна	– врач-оториноларинголог Государственного бюджетного учреждения здравоохранения города Москвы «Городская поликлиника № 22 Департамента здравоохранения города Москвы»

О внесении изменений в распоряжение Мэра Москвы от 6 марта 2024 г. № 103-РМ

Распоряжение Мэра Москвы от 30 сентября 2024 года № 609-РМ

В соответствии с Законом города Москвы от 8 июля 2009 г. № 25 «О правовых актах города Москвы»:

1. Внести изменения в распоряжение Мэра Москвы от 6 марта 2024 г. № 103-РМ «Об объединенной муниципальной призывной комиссии города Москвы»:

1.1. Приложение 2 к распоряжению изложить в редакции согласно приложению 1 к настоящему распоряжению.

1.2. Приложение 3 к распоряжению изложить в редакции согласно приложению 2 к настоящему распоряжению.

2. Контроль за выполнением настоящего распоряжения возложить на заместителя Мэра Москвы в Правительстве Москвы по вопросам региональной безопасности и информационной политики Горбенко А.Н.

Мэр Москвы **С.С.Собянин**

Приложение 1

к распоряжению Мэра Москвы
от 30 сентября 2024 г. № 609-РМ

Приложение 2

к распоряжению Мэра Москвы
от 6 марта 2024 г. № 103-РМ

Резервные составы объединенной муниципальной призывной комиссии города Москвы**1. Первый резервный состав****Председатели комиссии:**

- Олейник Василий Васильевич – первый заместитель руководителя Департамента региональной безопасности и противодействия коррупции города Москвы – руководитель контрактной службы
- Понкратова Ирина Ивановна – заместитель руководителя Департамента информационных технологий города Москвы

Заместители председателя комиссии:

- Малышкин Кирилл Павлович – заместитель руководителя Департамента региональной безопасности и противодействия коррупции города Москвы
- Сергеев Валерий Викторович – заместитель военного комиссара города Москвы (по согласованию)

Секретарь призывной комиссии:

- Мосина Юлия Николаевна – старшая медицинская сестра Государственного бюджетного учреждения здравоохранения города Москвы «Городская поликлиника № 11 Департамента здравоохранения города Москвы»

Члены призывной комиссии:

- Атаева Нино Бежановна – начальник Управления по координации внедрения стандартизации и сопровождения научной и исследовательской деятельности в медицинских организациях города Москвы Государственного казенного учреждения «Дирекция по координации деятельности медицинских организаций Департамента здравоохранения города Москвы»
- Антонов Николай Викторович – начальник Управления реализации государственной политики в сфере воспитания и дополнительного образования Департамента образования и науки города Москвы
- Симанский Алексей Михайлович – заместитель директора Государственного бюджетного учреждения города Москвы «Московский городской центр условий и охраны труда» Департамента труда и социальной защиты населения города Москвы
- Крячек Илья Викторович – инженер 5 отделения Отдела адресно-справочной работы Управления по вопросам миграции ГУ МВД России по городу Москве (по согласованию)
- Волдочинская Юлия Анатольевна – врач, руководящий работой по медицинскому освидетельствованию граждан

2. Второй резервный состав**Председатели комиссии:**

- Павлов Александр Юрьевич – заместитель руководителя Департамента региональной безопасности и противодействия коррупции города Москвы
- Никитенко Алексей Викторович – заместитель руководителя Департамента территориальных органов исполнительной власти города Москвы

Заместители председателя комиссии:

- Нестеров Олег Анатольевич – заместитель начальника управления Департамента региональной безопасности и противодействия коррупции города Москвы
- Филиппов Александр Александрович – начальник отдела (планирования, предназначения, подготовки и учета мобилизационных ресурсов) Военного комиссариата города Москвы (по согласованию)

Секретарь призывной комиссии:

Рассолова Екатерина Юрьевна – медицинская сестра Государственного бюджетного учреждения здравоохранения города Москвы «Городская поликлиника № 69 Департамента здравоохранения города Москвы»

Члены призывной комиссии:

Безымянный Алексей Сергеевич – директор Государственного казенного учреждения города Москвы «Дирекция по координации деятельности медицинских организаций Департамента здравоохранения города Москвы»

Черемисин Роман Владимирович – начальник Второго отдела Департамента образования и науки города Москвы

Келлер Павел Анатольевич – заместитель руководителя Департамента труда и социальной защиты населения города Москвы

Василевский Сергей Борисович – начальник Управления организации деятельности участковых уполномоченных полиции и подразделений по делам несовершеннолетних ГУ МВД России по городу Москве (по согласованию)

Ефтаков Игорь Джурбабекович – врач, руководящий работой по медицинскому освидетельствованию граждан, подлежащих призыву на военную службу

Приложение 2

*к распоряжению Мэра Москвы
от 30 сентября 2024 г. № 609-РМ*

Приложение 3

*к распоряжению Мэра Москвы
от 6 марта 2024 г. № 103-РМ*

Составы врачей, руководящих работой по медицинскому освидетельствованию граждан, подлежащих призыву на военную службу**1. Первый состав врачей**

Громак Ирина Юрьевна – врач, руководящий работой по медицинскому освидетельствованию граждан, подлежащих призыву на военную службу, Государственного бюджетного учреждения здравоохранения города Москвы «Городская поликлиника № 5 Департамента здравоохранения города Москвы»

Заикин Андрей Николаевич – врач, руководящий работой по медицинскому освидетельствованию граждан, подлежащих призыву на военную службу, Государственного бюджетного учреждения здравоохранения города Москвы «Городская поликлиника № 6 Департамента здравоохранения города Москвы»

Фетисов Станислав Викторович – врач, руководящий работой по медицинскому освидетельствованию граждан, подлежащих призыву на военную службу, Государственного бюджетного учреждения здравоохранения города Москвы «Городская поликлиника № 12 Департамента здравоохранения города Москвы»

Базаев Артур Казбекович – врач, руководящий работой по медицинскому освидетельствованию граждан, подлежащих призыву на военную службу, Государственного бюджетного учреждения здравоохранения города Москвы «Городская поликлиника № 45 Департамента здравоохранения города Москвы»

Мкртычянц Маргарита Грантовна – врач, руководящий работой по медицинскому освидетельствованию граждан, подлежащих призыву на военную службу, Государственного бюджетного учреждения здравоохранения города Москвы «Городская поликлиника № 62 Департамента здравоохранения города Москвы»

Куц Ирина Борисовна – врач, руководящий работой по медицинскому освидетельствованию граждан, подлежащих призыву на военную службу, Государственного бюджетного учреждения здравоохранения города Москвы «Городская поликлиника № 68 Департамента здравоохранения города Москвы»

- Лошаков Кирилл Валерьевич – врач, руководящий работой по медицинскому освидетельствованию граждан, подлежащих призыву на военную службу, Государственного бюджетного учреждения здравоохранения города Москвы «Городская поликлиника № 107 Департамента здравоохранения города Москвы»
- Корнюшко Светлана Витальевна – врач, руководящий работой по медицинскому освидетельствованию граждан, подлежащих призыву на военную службу, Государственного бюджетного учреждения здравоохранения города Москвы «Городская поликлиника № 115 Департамента здравоохранения города Москвы»

2. Второй состав врачей

- Вертинский Владислав Викторович – врач, руководящий работой по медицинскому освидетельствованию граждан, подлежащих призыву на военную службу, Государственного бюджетного учреждения здравоохранения города Москвы «Городская поликлиника № 166 Департамента здравоохранения города Москвы»
- Макиенко Кирилл Геннадьевич – врач, руководящий работой по медицинскому освидетельствованию граждан, подлежащих призыву на военную службу, Государственного бюджетного учреждения здравоохранения города Москвы «Городская поликлиника № 180 Департамента здравоохранения города Москвы»
- Гасиева Мадинат Михайловна – врач, руководящий работой по медицинскому освидетельствованию граждан, подлежащих призыву на военную службу, Государственного бюджетного учреждения здравоохранения города Москвы «Городская поликлиника № 214 Департамента здравоохранения города Москвы»
- Ахмедов Зураб Абдуллабекович – врач, руководящий работой по медицинскому освидетельствованию граждан, подлежащих призыву на военную службу, Государственного бюджетного учреждения здравоохранения города Москвы «Городская поликлиника № 218 Департамента здравоохранения города Москвы»
- Ворокосова Елена Леонидовна – врач, руководящий работой по медицинскому освидетельствованию граждан, подлежащих призыву на военную службу, Государственного бюджетного учреждения здравоохранения города Москвы «Городская поликлиника № 219 Департамента здравоохранения города Москвы»
- Юрасова Анна Геннадьевна – врач, руководящий работой по медицинскому освидетельствованию граждан, подлежащих призыву на военную службу, Государственного бюджетного учреждения здравоохранения города Москвы «Городская поликлиника № 220 Департамента здравоохранения города Москвы»
- Пичугина Ирина Николаевна – врач, руководящий работой по медицинскому освидетельствованию граждан, подлежащих призыву на военную службу, Государственного бюджетного учреждения здравоохранения города Москвы «Консультативно-диагностический центр № 6 Департамента здравоохранения города Москвы»
- Заргарян Роберт Артаваздович – врач, руководящий работой по медицинскому освидетельствованию граждан, подлежащих призыву на военную службу, Государственного бюджетного учреждения здравоохранения города Москвы «Консультативно-диагностическая поликлиника № 121 Департамента здравоохранения города Москвы»

3. Третий состав врачей

- Моисеева Ольга Сергеевна – врач, руководящий работой по медицинскому освидетельствованию граждан, подлежащих призыву на военную службу, Государственного бюджетного учреждения здравоохранения города Москвы «Городская поликлиника № 5 Департамента здравоохранения города Москвы»
- Иванов Вячеслав Юрьевич – врач, руководящий работой по медицинскому освидетельствованию граждан, подлежащих призыву на военную службу, Государственного бюджетного учреждения здравоохранения города Москвы «Городская поликлиника № 6 Департамента здравоохранения города Москвы»
- Абдуллин Ринат Хаматович – врач, руководящий работой по медицинскому освидетельствованию граждан, подлежащих призыву на военную службу, Государственного бюджетного учреждения здравоохранения города Москвы «Городская поликлиника № 12 Департамента здравоохранения города Москвы»

- Ромейко Станислав Эдвардович – врач, руководящий работой по медицинскому освидетельствованию граждан, подлежащих призыву на военную службу, Государственного бюджетного учреждения здравоохранения города Москвы «Городская поликлиника № 45 Департамента здравоохранения города Москвы»
- Горбачева Елена Николаевна – врач, руководящий работой по медицинскому освидетельствованию граждан, подлежащих призыву на военную службу, Государственного бюджетного учреждения здравоохранения города Москвы «Городская поликлиника № 62 Департамента здравоохранения города Москвы»
- Ошнокова Марианна Мухамедовна – врач, руководящий работой по медицинскому освидетельствованию граждан, подлежащих призыву на военную службу, Государственного бюджетного учреждения здравоохранения города Москвы «Городская поликлиника № 68 Департамента здравоохранения города Москвы»
- Волкова Сония Бадартдиновна – врач, руководящий работой по медицинскому освидетельствованию граждан, подлежащих призыву на военную службу, Государственного бюджетного учреждения здравоохранения города Москвы «Городская поликлиника № 107 Департамента здравоохранения города Москвы»
- Курбанов Ахметжан Махмутович – врач, руководящий работой по медицинскому освидетельствованию граждан, подлежащих призыву на военную службу, Государственного бюджетного учреждения здравоохранения города Москвы «Городская поликлиника № 115 Департамента здравоохранения города Москвы»

4. Четвертый состав врачей

- Тадевосян Арина Сарвановна – врач, руководящий работой по медицинскому освидетельствованию граждан, подлежащих призыву на военную службу, Государственного бюджетного учреждения здравоохранения города Москвы «Городская поликлиника № 166 Департамента здравоохранения города Москвы»
- Крючкова Оксана Сергеевна – врач, руководящий работой по медицинскому освидетельствованию граждан, подлежащих призыву на военную службу, Государственного бюджетного учреждения здравоохранения города Москвы «Городская поликлиника № 180 Департамента здравоохранения города Москвы»
- Луполова Диана Витальевна – врач, руководящий работой по медицинскому освидетельствованию граждан, подлежащих призыву на военную службу, Государственного бюджетного учреждения здравоохранения города Москвы «Городская поликлиника № 214 Департамента здравоохранения города Москвы»
- Гасымов Рустам Мовсум оглы – врач, руководящий работой по медицинскому освидетельствованию граждан, подлежащих призыву на военную службу, Государственного бюджетного учреждения здравоохранения города Москвы «Городская поликлиника № 218 Департамента здравоохранения города Москвы»
- Калаев Константин Константинович – врач, руководящий работой по медицинскому освидетельствованию граждан, подлежащих призыву на военную службу, Государственного бюджетного учреждения здравоохранения города Москвы «Городская поликлиника № 69 Департамента здравоохранения города Москвы»
- Горбунов Игорь Германович – врач, руководящий работой по медицинскому освидетельствованию граждан, подлежащих призыву на военную службу, Государственного бюджетного учреждения здравоохранения города Москвы «Городская поликлиника № 220 Департамента здравоохранения города Москвы»
- Моргунова Ирина Николаевна – врач, руководящий работой по медицинскому освидетельствованию граждан, подлежащих призыву на военную службу, Государственного бюджетного учреждения здравоохранения города Москвы «Консультативно-диагностический центр № 6 Департамента здравоохранения города Москвы»
- Задорожная Ирина Федоровна – врач, руководящий работой по медицинскому освидетельствованию граждан, подлежащих призыву на военную службу, Государственного бюджетного учреждения здравоохранения города Москвы «Консультативно-диагностическая поликлиника № 121 Департамента здравоохранения города Москвы»

5. Пятый состав врачей

- Котельникова Светлана Николаевна – врач, руководящий работой по медицинскому освидетельствованию граждан, подлежащих призыву на военную службу, Государственного бюджетного учреждения здравоохранения города Москвы «Городская поликлиника № 22 Департамента здравоохранения города Москвы»
- Поддубный Сергей Владимирович – врач, руководящий работой по медицинскому освидетельствованию граждан, подлежащих призыву на военную службу, Государственного бюджетного учреждения здравоохранения города Москвы «Городская клиническая больница им. В.П.Демикова Департамента здравоохранения города Москвы»
- Винокурова Анна Владимировна – врач, руководящий работой по медицинскому освидетельствованию граждан, подлежащих призыву на военную службу, Государственного бюджетного учреждения здравоохранения города Москвы «Городская поликлиника № 195 Департамента здравоохранения города Москвы»
- Прохоров Александр Владимирович – врач, руководящий работой по медицинскому освидетельствованию граждан, подлежащих призыву на военную службу, Государственного казенного учреждения города Москвы «Дирекция по координации деятельности медицинских организаций Департамента здравоохранения города Москвы»
- Снигирь Виктория Витальевна – врач, руководящий работой по медицинскому освидетельствованию граждан, подлежащих призыву на военную службу, Государственного бюджетного учреждения здравоохранения города Москвы «Городская поликлиника № 209 Департамента здравоохранения города Москвы»
- Вакульчик Денис Викторович – врач, руководящий работой по медицинскому освидетельствованию граждан, подлежащих призыву на военную службу, Государственного бюджетного учреждения здравоохранения города Москвы «Городская поликлиника № 11 Департамента здравоохранения города Москвы»
- Эргешов Мамыт Карабаевич – врач, руководящий работой по медицинскому освидетельствованию граждан, подлежащих призыву на военную службу, Государственного бюджетного учреждения здравоохранения города Москвы «Городская поликлиника № 191 Департамента здравоохранения города Москвы»
- Аникин Денис Викторович – врач, руководящий работой по медицинскому освидетельствованию граждан, подлежащих призыву на военную службу, Государственного бюджетного учреждения здравоохранения города Москвы «Городская поликлиника № 23 Департамента здравоохранения города Москвы»

6. Шестой состав врачей

- Андреасян Лиана Сосевна – врач, руководящий работой по медицинскому освидетельствованию граждан, подлежащих призыву на военную службу, Государственного бюджетного учреждения здравоохранения города Москвы «Городская поликлиника № 22 Департамента здравоохранения города Москвы»
- Мирзоева Зарема Шамильевна – врач, руководящий работой по медицинскому освидетельствованию граждан, подлежащих призыву на военную службу, Государственного бюджетного учреждения здравоохранения города Москвы «Городская клиническая больница им. В.П.Демикова Департамента здравоохранения города Москвы»
- Рождественский Андрей Владимирович – врач, руководящий работой по медицинскому освидетельствованию граждан, подлежащих призыву на военную службу, Государственного бюджетного учреждения здравоохранения города Москвы «Городская поликлиника № 62 Департамента здравоохранения города Москвы»
- Морад Ахмад – врач, руководящий работой по медицинскому освидетельствованию граждан, подлежащих призыву на военную службу, Государственного бюджетного учреждения здравоохранения города Москвы «Городская поликлиника № 9 Департамента здравоохранения города Москвы»
- Мясников Георг Михайлович – врач, руководящий работой по медицинскому освидетельствованию граждан, подлежащих призыву на военную службу, Государственного бюджетного учреждения здравоохранения города Москвы «Городская поликлиника № 64 Департамента здравоохранения города Москвы»

- Романенко Анна Борисовна – врач, руководящий работой по медицинскому освидетельствованию граждан, подлежащих призыву на военную службу, Государственного бюджетного учреждения здравоохранения города Москвы «Городская поликлиника № 68 Департамента здравоохранения города Москвы»
- Белкина Александра Александровна – врач, руководящий работой по медицинскому освидетельствованию граждан, подлежащих призыву на военную службу, Государственного бюджетного учреждения здравоохранения города Москвы «Городская поликлиника № 2 Департамента здравоохранения города Москвы»
- Зарубина Марина Олеговна – врач, руководящий работой по медицинскому освидетельствованию граждан, подлежащих призыву на военную службу, Государственного бюджетного учреждения здравоохранения города Москвы «Городская поликлиника № 67 Департамента здравоохранения города Москвы»

7. Седьмой состав врачей

- Германчук Сергей Николаевич – врач, руководящий работой по медицинскому освидетельствованию граждан, подлежащих призыву на военную службу, Государственного бюджетного учреждения здравоохранения города Москвы «Городская поликлиника № 22 Департамента здравоохранения города Москвы»
- Сташков Сергей Сергеевич – врач, руководящий работой по медицинскому освидетельствованию граждан, подлежащих призыву на военную службу, Государственного бюджетного учреждения здравоохранения города Москвы «Городская поликлиника № 195 Департамента здравоохранения города Москвы»
- Лобойко Владимир Алексеевич – врач, руководящий работой по медицинскому освидетельствованию граждан, подлежащих призыву на военную службу, Государственного бюджетного учреждения здравоохранения города Москвы «Городская поликлиника № 214 Департамента здравоохранения города Москвы»
- Мельников Алексей Михайлович – врач, руководящий работой по медицинскому освидетельствованию граждан, подлежащих призыву на военную службу, Государственного бюджетного учреждения здравоохранения города Москвы «Городская поликлиника № 191 Департамента здравоохранения города Москвы»
- Лаврентьев Олег Владимирович – врач, руководящий работой по медицинскому освидетельствованию граждан, подлежащих призыву на военную службу, Государственного бюджетного учреждения здравоохранения города Москвы «Городская поликлиника № 23 Департамента здравоохранения города Москвы»
- Пьянкова Зарема Кирилловна – врач, руководящий работой по медицинскому освидетельствованию граждан, подлежащих призыву на военную службу, Государственного бюджетного учреждения здравоохранения города Москвы «Троицкая городская больница Департамента здравоохранения города Москвы»
- Астапович Наталья Филимоновна – врач, руководящий работой по медицинскому освидетельствованию граждан, подлежащих призыву на военную службу, Государственного бюджетного учреждения здравоохранения города Москвы «Клинико-диагностический центр № 4 Департамента здравоохранения города Москвы»
- Алексеева Наталия Витальевна – врач, руководящий работой по медицинскому освидетельствованию граждан, подлежащих призыву на военную службу, Государственного бюджетного учреждения здравоохранения города Москвы «Городская клиническая больница имени М.П.Кончаловского Департамента здравоохранения города Москвы»

8. Восьмой состав врачей

- Семейкина Наталья Михайловна – врач, руководящий работой по медицинскому освидетельствованию граждан, подлежащих призыву на военную службу, Государственного бюджетного учреждения здравоохранения города Москвы «Городская клиническая больница имени М.П.Кончаловского Департамента здравоохранения города Москвы»
- Пилькевич Роман Петрович – врач, руководящий работой по медицинскому освидетельствованию граждан, подлежащих призыву на военную службу, Государственного бюджетного учреждения здравоохранения города Москвы «Городская поликлиника № 2 Департамента здравоохранения города Москвы»

Фомичев Анатолий Сергеевич	– врач, руководящий работой по медицинскому освидетельствованию граждан, подлежащих призыву на военную службу, Государственного бюджетного учреждения здравоохранения города Москвы «Городская поликлиника № 209 Департамента здравоохранения города Москвы»
Кабисов Роман Олегович	– врач, руководящий работой по медицинскому освидетельствованию граждан, подлежащих призыву на военную службу, Государственного бюджетного учреждения здравоохранения города Москвы «Городская поликлиника № 69 Департамента здравоохранения города Москвы»
Кадиева Асият Рабадановна	– врач, руководящий работой по медицинскому освидетельствованию граждан, подлежащих призыву на военную службу, Государственного бюджетного учреждения здравоохранения города Москвы «Городская поликлиника № 45 Департамента здравоохранения города Москвы»
Приказчиков Артем Сергеевич	– врач, руководящий работой по медицинскому освидетельствованию граждан, подлежащих призыву на военную службу, Государственного бюджетного учреждения здравоохранения города Москвы «Городская поликлиника № 2 Департамента здравоохранения города Москвы»
Андреев Михаил Алексеевич	– врач, руководящий работой по медицинскому освидетельствованию граждан, подлежащих призыву на военную службу, Государственного бюджетного учреждения здравоохранения города Москвы «Городская поликлиника № 218 Департамента здравоохранения города Москвы»
Тишина Дарья Дмитриевна	– врач, руководящий работой по медицинскому освидетельствованию граждан, подлежащих призыву на военную службу, Государственного бюджетного учреждения здравоохранения города Москвы «Городская поликлиника № 107 Департамента здравоохранения города Москвы»

Об Александровой И.В.

Распоряжение Мэра Москвы от 11 октября 2024 года № 637-РМ

Освободить Александрову Ирину Владимировну от замещаемой должности заместителя руководителя Департамента городского имущества города Москвы и уволить с государственной гражданской службы города Москвы 11 октября 2024 г. по собственной инициативе, пункт 3 части 1 статьи 33 Федерального закона от 27 июля 2004 г. № 79-ФЗ «О государственной гражданской службе Российской Федерации».

Мэр Москвы **С.С.Собянин**

О Петровой А.И.

Распоряжение Мэра Москвы от 11 октября 2024 года № 639-РМ

Принять Петрову Аллу Ивановну на государственную гражданскую службу города Москвы и назначить на должность заместителя руководителя Департамента строительства транспортной и инженерной инфраструктуры города Москвы с заключением служебного контракта сроком на один год, но не превышающим срок полномочий Мэра Москвы.

Мэр Москвы **С.С.Собянин**

О Бородулине Л.Г.

Распоряжение Мэра Москвы от 14 октября 2024 года № 641-РМ

Освободить Бородулина Леонида Геннадиевича от замещаемой должности заместителя начальника Объединения административно-технических инспекций города Москвы и уволить с государственной гражданской службы города Москвы 15 октября 2024 г. в связи с истечением срока действия срочного служебного контракта, пункт 2 части 1 статьи 33 Федерального закона от 27 июля 2004 г. № 79-ФЗ «О государственной гражданской службе Российской Федерации».

Мэр Москвы **С.С.Собянин**

О внесении изменений в правовые акты города Москвы и признании утратившими силу правовых актов и отдельного положения правового акта города Москвы

Распоряжение Мэра Москвы от 14 октября 2024 года № 643-РМ

В соответствии с Законом города Москвы от 8 июля 2009 г. № 25 «О правовых актах города Москвы»:

1. Внести изменения в распоряжение Мэра Москвы от 27 июля 2012 г. № 620-РМ «О распределении обязанностей между Мэром Москвы и заместителями Мэра Москвы в Правительстве Москвы» (в редакции распоряжений Мэра Москвы от 13 сентября 2012 г. № 746-РМ, от 17 октября 2012 г. № 842-РМ, от 11 декабря 2012 г. № 1005-РМ, от 21 декабря 2012 г. № 1058-РМ, от 28 января 2013 г. № 50-РМ, от 1 февраля 2013 г. № 69-РМ, от 17 мая 2013 г. № 383-РМ, от 17 мая 2013 г. № 384-РМ, от 18 июня 2013 г. № 467-РМ, от 1 августа 2013 г. № 583-РМ, от 7 ноября 2013 г. № 980-РМ, от 3 декабря 2013 г. № 1070-РМ, от 18 декабря 2013 г. № 1139-РМ, от 26 марта 2014 г. № 234-РМ, от 23 апреля 2014 г. № 317-РМ, от 4 июня 2014 г. № 426-РМ, от 30 июля 2014 г. № 635-РМ, от 22 сентября 2014 г. № 781-РМ, от 24 октября 2014 г. № 932-РМ, от 1 декабря 2014 г. № 1087-РМ, от 7 июля 2015 г. № 524-РМ, от 26 августа 2015 г. № 634-РМ, от 4 сентября 2015 г. № 656-РМ, от 19 октября 2015 г. № 807-РМ, от 9 ноября 2015 г. № 866-РМ, от 3 декабря 2015 г. № 921-РМ, от 17 декабря 2015 г. № 951-РМ, от 22 марта 2016 г. № 154-РМ, от 6 апреля 2016 г. № 195-РМ, от 15 апреля 2016 г. № 216-РМ, от 15 июня 2016 г. № 375-РМ, от 22 июля 2016 г. № 500-РМ, от 15 августа 2016 г. № 545-РМ, от 15 сентября 2016 г. № 618-РМ, от 21 сентября 2016 г. № 624-РМ, от 2 февраля 2017 г. № 44-РМ, от 27 марта 2017 г. № 203-РМ, от 16 июня 2017 г. № 432-РМ, от 28 июня 2017 г. № 458-РМ, от 21 июля 2017 г. № 536-РМ, от 24 августа 2017 г. № 600-РМ, от 13 октября 2017 г. № 764-РМ, от 10 ноября 2017 г. № 832-РМ, от 15 декабря 2017 г. № 956-РМ, от 27 февраля 2018 г. № 129-РМ, от 20 июня 2018 г. № 420-РМ, от 24 июля 2018 г. № 503-РМ, от 19 сентября 2018 г. № 646-РМ, от 25 января 2019 г. № 31-РМ, от 11 апреля 2019 г. № 261-РМ, от 11 июня 2019 г. № 425-РМ, от 2 апреля 2020 г. № 249-РМ, от 22 апреля 2020 г. № 282-РМ, от 22 января 2021 г. № 18-РМ, от 27 сен-

тября 2023 г. № 571-РМ, от 18 октября 2023 г. № 689-РМ, от 12 декабря 2023 г. № 839-РМ, от 26 марта 2024 г. № 150-РМ, от 17 апреля 2024 г. № 200-РМ, от 7 мая 2024 г. № 246-РМ, от 30 июля 2024 г. № 465-РМ, от 16 сентября 2024 г. № 560-РМ):

1.1. Пункты 8.1.13, 8.4.1, 8.4.2 и 8.4.4 приложения к распоряжению признать утратившими силу.

1.2. Пункт 8.4.3 приложения к распоряжению изложить в следующей редакции:

«8.4.3. Межведомственную рабочую группу по проверке обоснованности заявленных потребностей.».

1.3. Приложение к распоряжению дополнить пунктом 9.1.50 в следующей редакции:

«9.1.50. Составления бюджета города Москвы в отношении неналоговых доходов от управления имуществом и земельными ресурсами, в том числе обеспечения поступлений в бюджет города Москвы средств от приватизации имущества, находящегося в собственности города Москвы, продажи земельных участков, от продажи права на заключение договоров аренды земельных участков, поступлений дивидендов по находящимся в собственности города Москвы акциям акционерных обществ, других неналоговых доходов бюджета города Москвы, и расходов на содержание, управление и эксплуатацию имущества и земельных участков, находящихся в собственности города Москвы.».

2. Внести изменения в распоряжение Мэра Москвы от 12 октября 2020 г. № 543-РМ «О Совете по стратегическому развитию и реализации национальных проектов при Правительстве Москвы» (в редакции распоряжения Мэра Москвы от 16 ноября 2022 г. № 695-РМ):

2.1. Пункт 4 распоряжения изложить в следующей редакции:

«4. Контроль за выполнением настоящего распоряжения возложить на заместителя Мэра Москвы в Правительстве Москвы, руководителя Департамента экономической политики и развития города Москвы Баргееву М.А.».

2.2. Строку «Ефимов Владимир Владимирович – заместитель Мэра Москвы в Правительстве Москвы по вопросам экономической политики и имущественно-земельных отношений» приложения к распоряжению заменить строкой «Багреева Мария Андреевна – заместитель Мэра Москвы в Правительстве Москвы, руководитель Департамента экономической политики и развития города Москвы».

2.3. Строку «Багреева Мария Андреевна – министр Правительства Москвы, руководитель Департамента экономической политики и развития города Москвы» приложения к распоряжению признать утратившей силу.

2.4. Строку «Овчинский Владислав Анатольевич – руководитель Департамента инвестиционной и промышленной политики города Москвы» приложения к распоряжению заменить строкой «Гарбузов Анатолий Михайлович – министр Правительства Москвы, руководитель Департамента инвестиционной и промышленной политики города Москвы».

2.5. Строку «Фурсин Алексей Анатольевич – руководитель Департамента предпринимательства и инновационного развития города Москвы» приложения к распоряжению заменить строкой «Кострома Кристина Геннадьевна – руководитель Департамента предпринимательства и инновационного развития города Москвы».

2.6. Строку «Дерунова Мария Валерьевна – первый заместитель начальника Управления заместителя Мэра Москвы в Правительстве Москвы по вопросам экономической политики и имущественно-земельных отношений» приложения к распоряжению признать утратившей силу.

2.7. Строку «Репик Алексей Евгеньевич – президент Общероссийской общественной организации «Деловая Россия» (по согласованию)» приложения к распоряжению заменить строкой «Репик Алексей Евгеньевич – председатель Общероссийской общественной организации «Деловая Россия» (по согласованию)».

2.8. Строку «Чумаченко Наталья Сергеевна – начальник Управления бюджетной и налоговой политики Департамента экономической политики и развития города Москвы» приложения к распоряжению заменить строкой «Чумаченко Наталья Сергеевна – заместитель руководителя Департамента экономической политики и развития города Москвы».

3. Внести изменения в распоряжение Мэра Москвы от 4 марта 2022 г. № 110-РМ «О Комиссии по повышению устойчивости развития экономики в городе Москве в условиях санкций» (в редакции распоряжения Мэра Москвы от 16 ноября 2022 г. № 695-РМ):

3.1. Пункт 4.6 распоряжения изложить в следующей редакции:

«4.6. Экономическая политика.».

3.2. Пункт 6 распоряжения изложить в следующей редакции:

«6. Контроль за выполнением настоящего распоряжения возложить на заместителя Мэра Москвы в

Правительстве Москвы, руководителя Департамента экономической политики и развития города Москвы Багрееву М.А. и заместителя Мэра Москвы в Правительстве Москвы – руководителя Аппарата Мэра и Правительства Москвы Сергунину Н.А.».

3.3. Строку «Ефимов Владимир Владимирович – заместитель Мэра Москвы в Правительстве Москвы по вопросам экономической политики и имущественно-земельных отношений» приложения к распоряжению заменить строкой «Багреева Мария Андреевна – заместитель Мэра Москвы в Правительстве Москвы, руководитель Департамента экономической политики и развития города Москвы».

3.4. Строку «Бочкарев Андрей Юрьевич – заместитель Мэра Москвы в Правительстве Москвы по вопросам градостроительной политики и строительства» приложения к распоряжению заменить строкой «Ефимов Владимир Владимирович – заместитель Мэра Москвы в Правительстве Москвы по вопросам градостроительной политики и строительства».

3.5. Строку «Багреева Мария Андреевна – министр Правительства Москвы, руководитель Департамента экономической политики и развития города Москвы» приложения к распоряжению признать утратившей силу.

4. Признать утратившими силу:

4.1. Распоряжение Мэра Москвы от 2 октября 2018 г. № 708-РМ «О секретариате рабочей группы Государственного совета Российской Федерации по вопросу «Об основных направлениях деятельности органов исполнительной власти субъектов Российской Федерации по реализации Указа Президента Российской Федерации от 7 мая 2018 г. № 204 «О национальных целях и стратегических задачах развития Российской Федерации на период до 2024 года».

4.2. Распоряжение Мэра Москвы от 10 марта 2020 г. № 188-РМ «Об Оперативном штабе по экономическим вопросам в городе Москве».

4.3. Распоряжение Мэра Москвы от 26 марта 2020 г. № 234-РМ «О внесении изменения в распоряжение Мэра Москвы от 10 марта 2020 г. № 188-РМ».

4.4. Пункт 1 распоряжения Мэра Москвы от 16 ноября 2022 г. № 695-РМ «О внесении изменений в правовые акты города Москвы».

5. Контроль за выполнением настоящего распоряжения возложить на заместителя Мэра Москвы в Правительстве Москвы, руководителя Департамента экономической политики и развития города Москвы Багрееву М.А. и заместителя Мэра Москвы в Правительстве Москвы – руководителя Аппарата Мэра и Правительства Москвы Сергунину Н.А.

Мэр Москвы **С.С.Собянин**

О Филиппове П.В.

Распоряжение Мэра Москвы от 15 октября 2024 года № 655-РМ

Освободить Филиппова Павла Владимировича от замещаемой должности главы управы района Северное Тушино города Москвы и уволить с государственной гражданской службы города Москвы по собственной инициативе, пункт 3 части 1 статьи 33 Федерального закона от 27 июля 2004 г. № 79-ФЗ «О государственной гражданской службе Российской Федерации».

Мэр Москвы **С.С.Собянин**

Об Исаеве И.В.

Распоряжение Мэра Москвы от 15 октября 2024 года № 656-РМ

В соответствии с постановлением Правительства Москвы от 16 сентября 2024 г. № 2094-ПП «О реорганизации Департамента строительства города Москвы» назначить Исаева Илью Викторовича на должность заместителя руководителя Департамента строительства транспортной и инженерной инфраструктуры города Москвы с заключением служебного контракта сроком на один год, но не превышающим срок полномочий Мэра Москвы, освободив от ранее замещаемой должности.

Мэр Москвы **С.С.Собянин**

О Селикатове В.С.

Распоряжение Мэра Москвы от 15 октября 2024 года № 657-РМ

Освободить Селикатова Вячеслава Сергеевича от замещаемой должности главы управы района Бибирево города Москвы и уволить с государственной гражданской службы города Москвы по собственной инициативе, пункт 3 части 1 статьи 33 Федерального закона от 27 июля 2004 г. № 79-ФЗ «О государственной гражданской службе Российской Федерации».

Мэр Москвы **С.С.Собянин**

О Сидорове П.А.

Распоряжение Мэра Москвы от 15 октября 2024 года № 658-РМ

Освободить Сидорова Петра Анатольевича от замещаемой должности главы управы района Щукино города Москвы и уволить с государственной гражданской службы города Москвы по собственной инициативе, пункт 3 части 1 статьи 33 Федерального закона от 27 июля 2004 г. № 79-ФЗ «О государственной гражданской службе Российской Федерации».

Мэр Москвы **С.С.Собянин**

О Самсонове А.М.

Распоряжение Мэра Москвы от 18 октября 2024 года № 665-РМ

Освободить Самсонова Александра Михайловича от замещаемой должности первого заместителя руководителя Департамента жилищно-коммунального хозяйства города Москвы и уволить с государственной гражданской службы города Москвы по собственной инициативе в связи с выходом на пенсию, пункт 3 части 1 статьи 33 Федерального закона от 27 июля 2004 г. № 79-ФЗ «О государственной гражданской службе Российской Федерации».

Мэр Москвы **С.С.Собянин**

Постановления Правительства Москвы



Об утверждении проекта планировки территории линейного объекта – участок проектируемой Рублево-Архангельской линии метрополитена от проектируемой станции «Липовая Роща» до проектируемой станции «Ильинская»

Постановление Правительства Москвы от 5 июля 2024 года № 1504-ПП

В соответствии с Градостроительным кодексом Российской Федерации, постановлением Правительства Российской Федерации от 12 мая 2017 г. № 564 «Об утверждении Положения о составе и содержании документации по планировке территории, предусматривающей размещение одного или нескольких линейных объектов», Законом города Москвы от 25 июня 2008 г. № 28 «Градостроительный кодекс города Москвы» и постановлением Правительства Москвы от 22 марта 2022 г. № 438-ПП «О реализации положений пункта 2 статьи 7 Федерального закона от 14 марта 2022 г. № 58-ФЗ «О внесении изменений в отдельные законодательные акты Российской Федерации» **Правительство Москвы постановляет:**

1. Утвердить проект планировки территории линейного объекта – участок проектируемой Рублево-Архангельской линии метрополитена от проектируемой станции «Липовая Роща» до проектируемой станции «Ильинская» (приложение).

2. Контроль за выполнением настоящего постановления возложить на заместителя Мэра Москвы в Правительстве Москвы по вопросам градостроительной политики и строительства Ефимова В.В.

Мэр Москвы **С.С.Собянин**

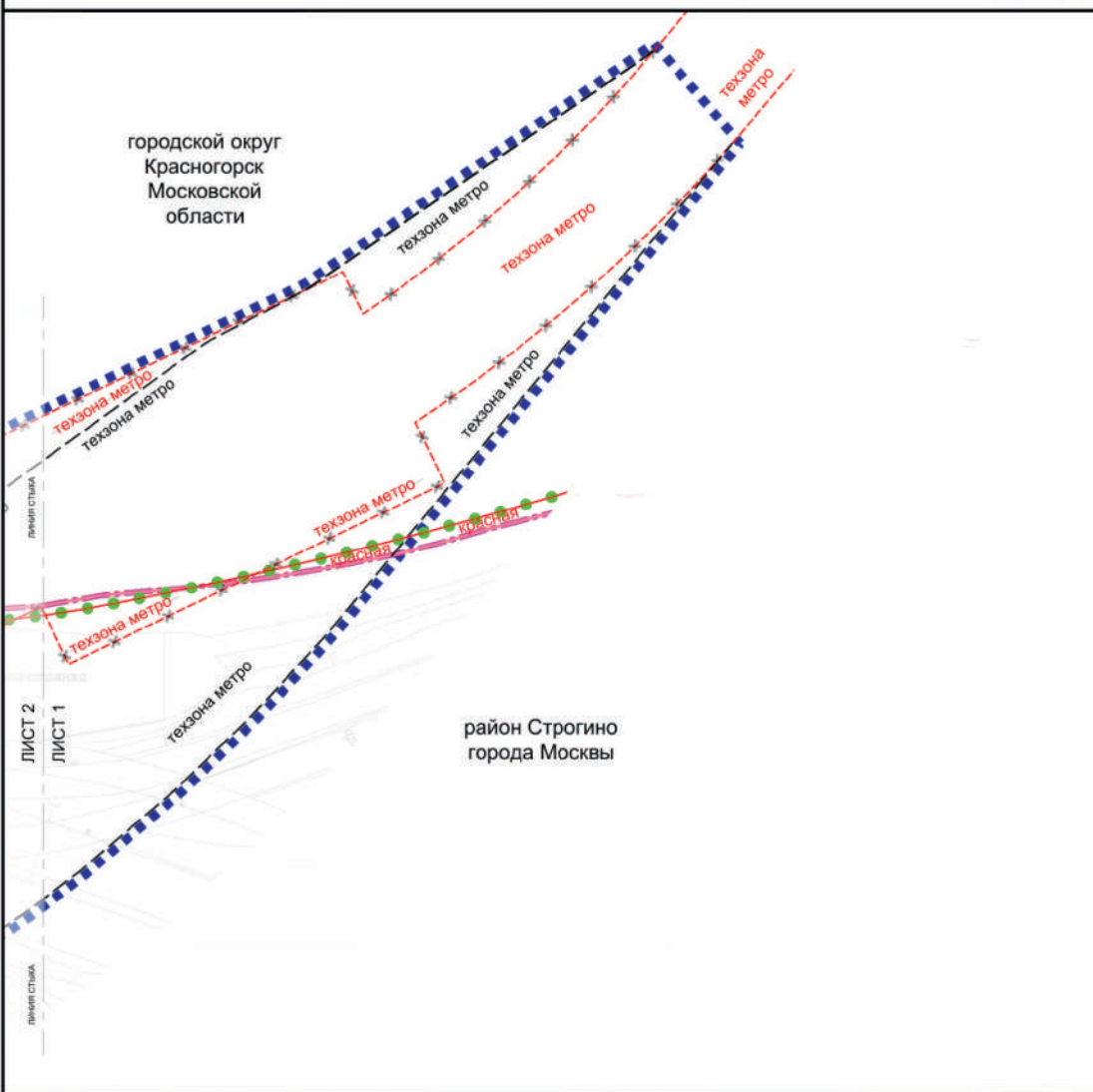
Приложение
к постановлению Правительства Москвы
от 5 июля 2024 г. № 1504-ПП

Проект планировки территории линейного объекта – участок проектируемой Рублево-Архангельской линии метрополитена от проектируемой станции «Липовая Роща» до проектируемой станции «Ильинская»

1. Графическая часть

1.1. Чертеж красных линий и перечень координат характерных точек устанавливаемых красных линий
 1.1.1. Чертеж красных линий

Масштаб 1:2000
 городской округ Красногорск Московской области
 район Строгино города Москвы
 Лист 1 из 22



УСЛОВНЫЕ ОБОЗНАЧЕНИЯ:

ЛИНИИ ГРАДОСТРОИТЕЛЬНОГО РЕГУЛИРОВАНИЯ:

СУЩЕСТВУЮЩИЕ:

- красная — красные линии улично-дорожной сети
- техзона метро — границы технических зон метрополитена

ОТМЕНЯЕМЫЕ:

- техзона метро — границы технических зон метрополитена

УСТАНОВЛИВАЕМЫЕ:

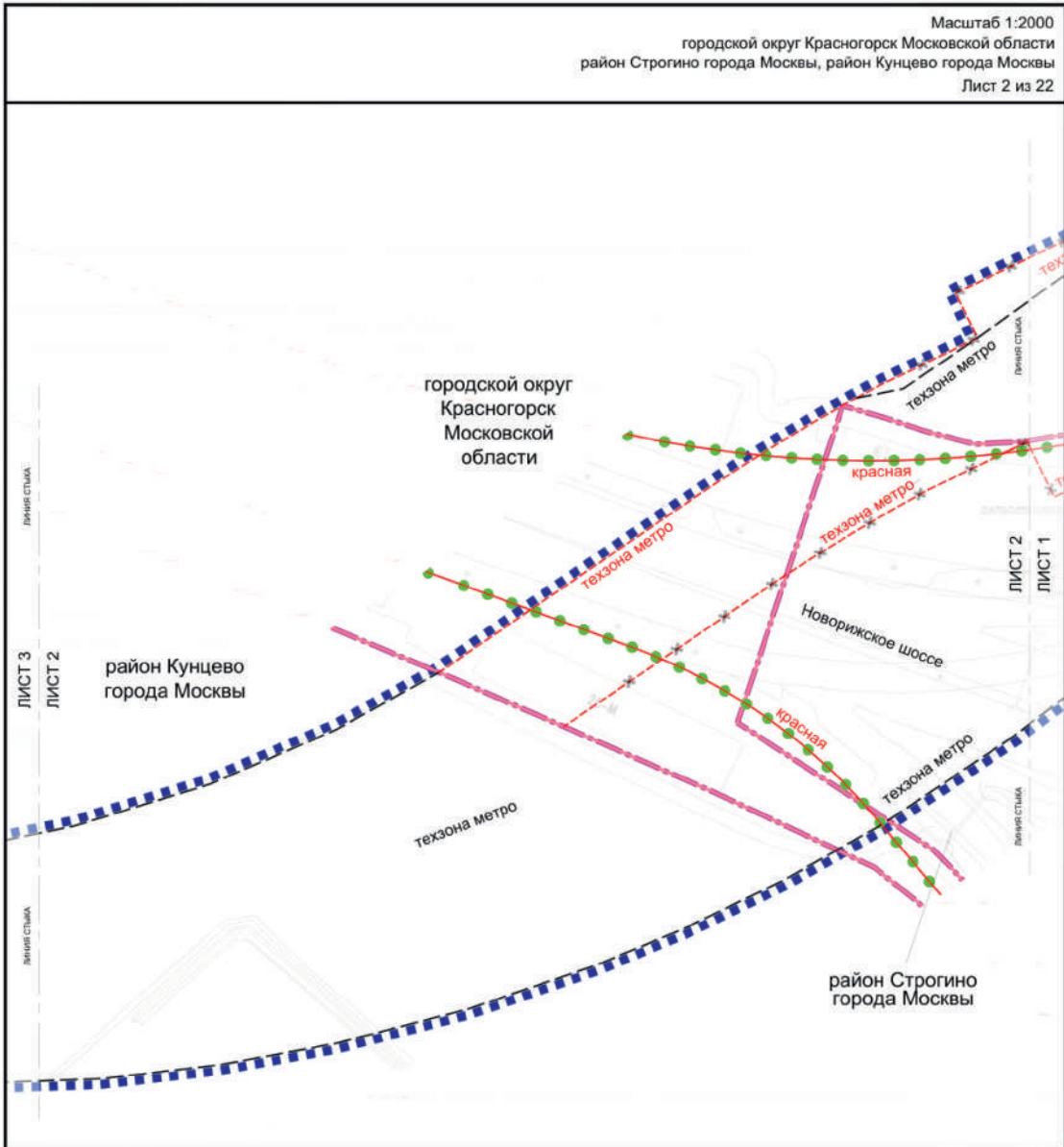
- техзона метро — границы технических зон метрополитена

ГРАНИЦЫ:

- подготовки проекта планировки территории
- города Москвы
- районов города Москвы
- существующих и планируемых элементов планировочной структуры

22 21
 20 19
 18 17 16 15 14 13 12 11 9 5
 10 8 7 6 4 3 2 1

Масштаб 1:2000
 городской округ Красногорск Московской области
 район Строгино города Москвы, район Кунцево города Москвы
 Лист 2 из 22



22	21
20	19
18	17
16	15
14	13
12	11
10	9
8	7
6	5
4	3
2	1

УСЛОВНЫЕ ОБОЗНАЧЕНИЯ:

ЛИНИИ ГРАДОСТРОИТЕЛЬНОГО РЕГУЛИРОВАНИЯ:

СУЩЕСТВУЮЩИЕ:

— красная — красные линии улично-дорожной сети

— линия застройки — границы линий застройки

— техзона метро — границы технических зон метрополитена

ОТМЕНЯЕМЫЕ:

— техзона метро — границы технических зон метрополитена

УСТАНОВЛИВАЕМЫЕ:

— техзона метро — границы технических зон метрополитена

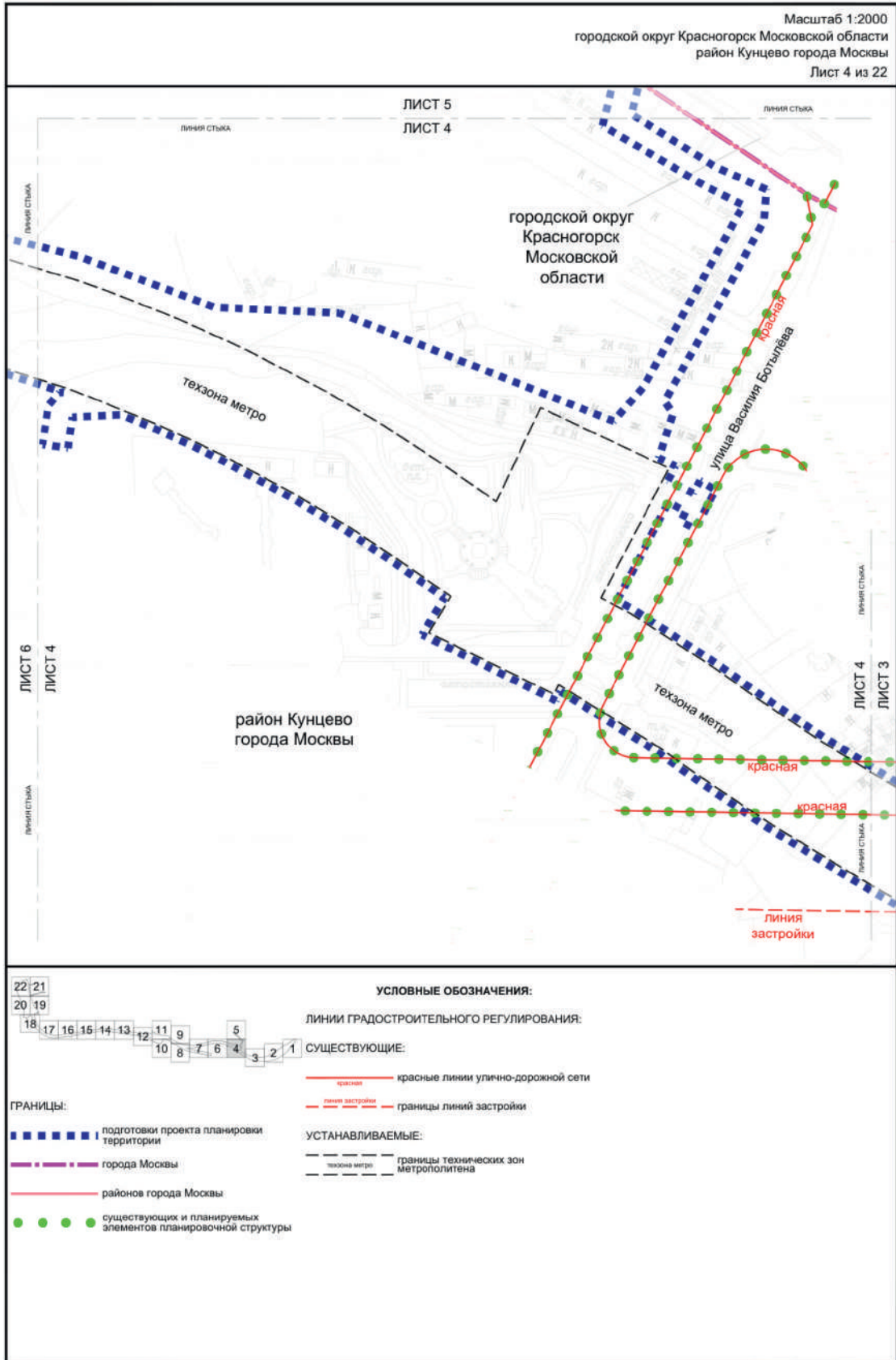
ГРАНИЦЫ:

— подготовки проекта планировки территории


— города Москвы

— районов города Москвы

● существующих и планируемых элементов планировочной структуры



Масштаб 1:2000
 район Кунцево города Москвы
 Лист 6 из 22



УСЛОВНЫЕ ОБОЗНАЧЕНИЯ:

ЛИНИИ ГРАДОСТРОИТЕЛЬНОГО РЕГУЛИРОВАНИЯ:

ОТМЕНЯЕМЫЕ:

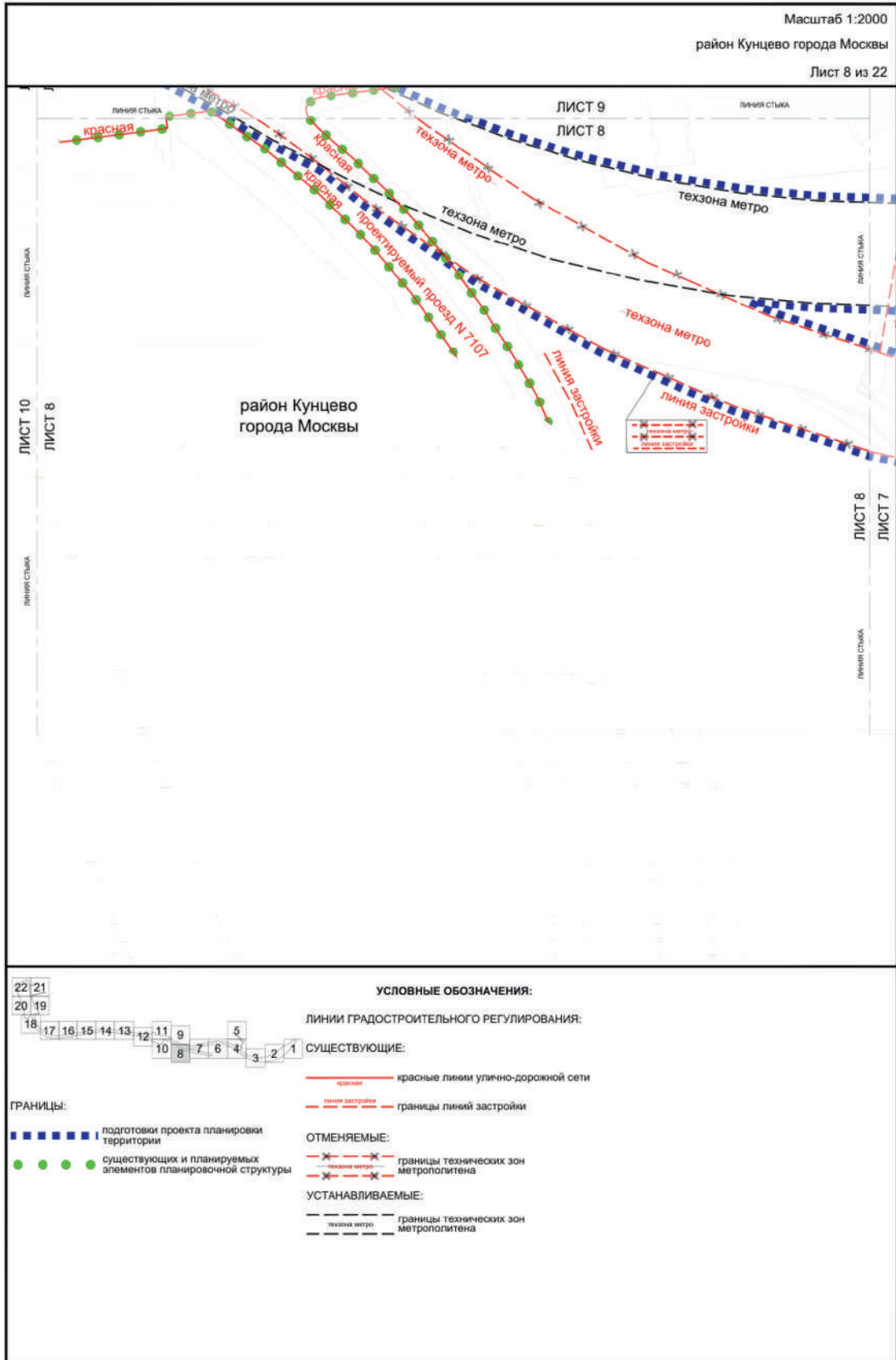
- границы технических зон метрополитена
- границы технических зон метрополитена


УСТАНОВЛИВАЕМЫЕ:


- границы технических зон метрополитена
- границы технических зон метрополитена

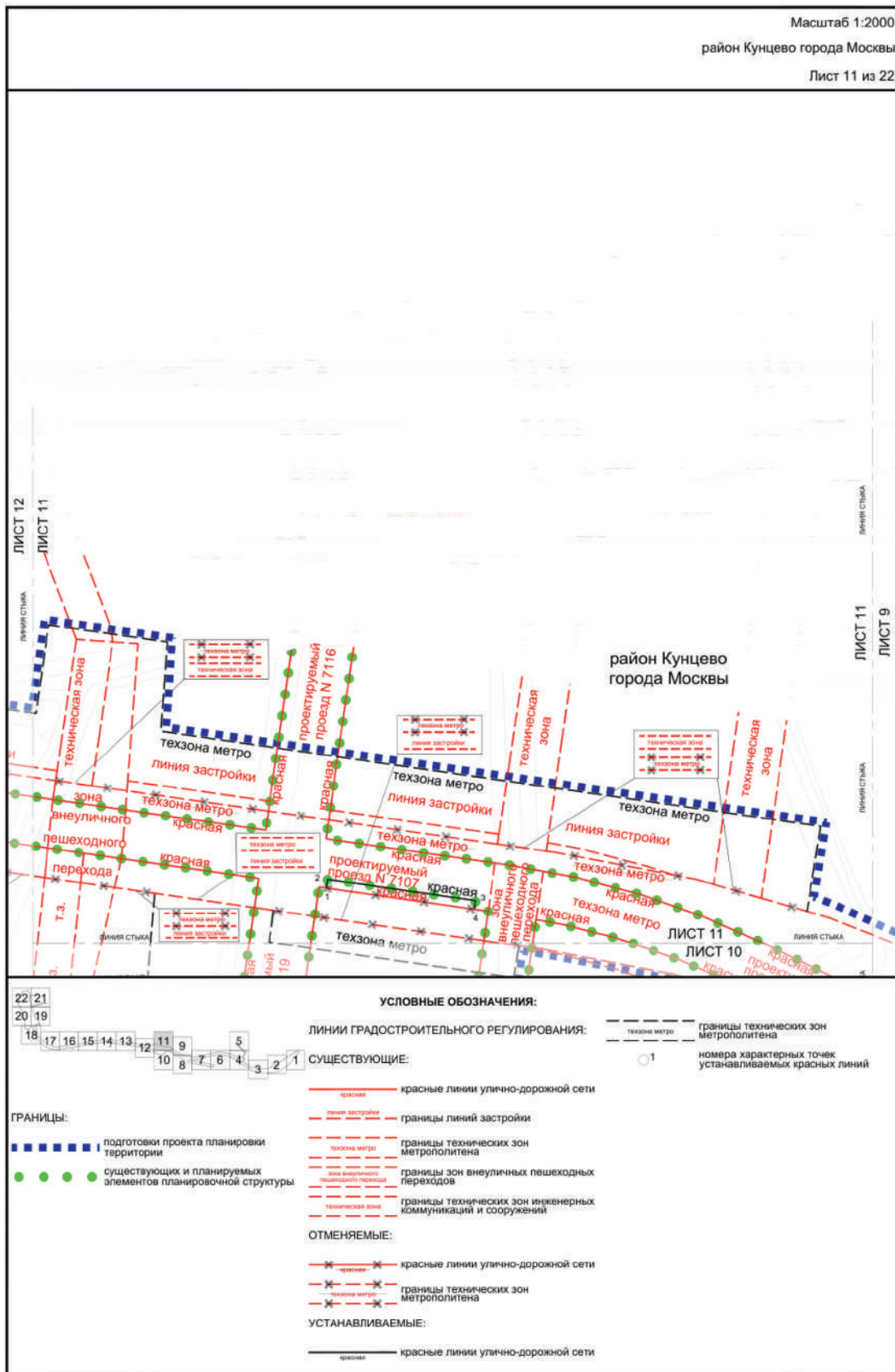
ГРАНИЦЫ:

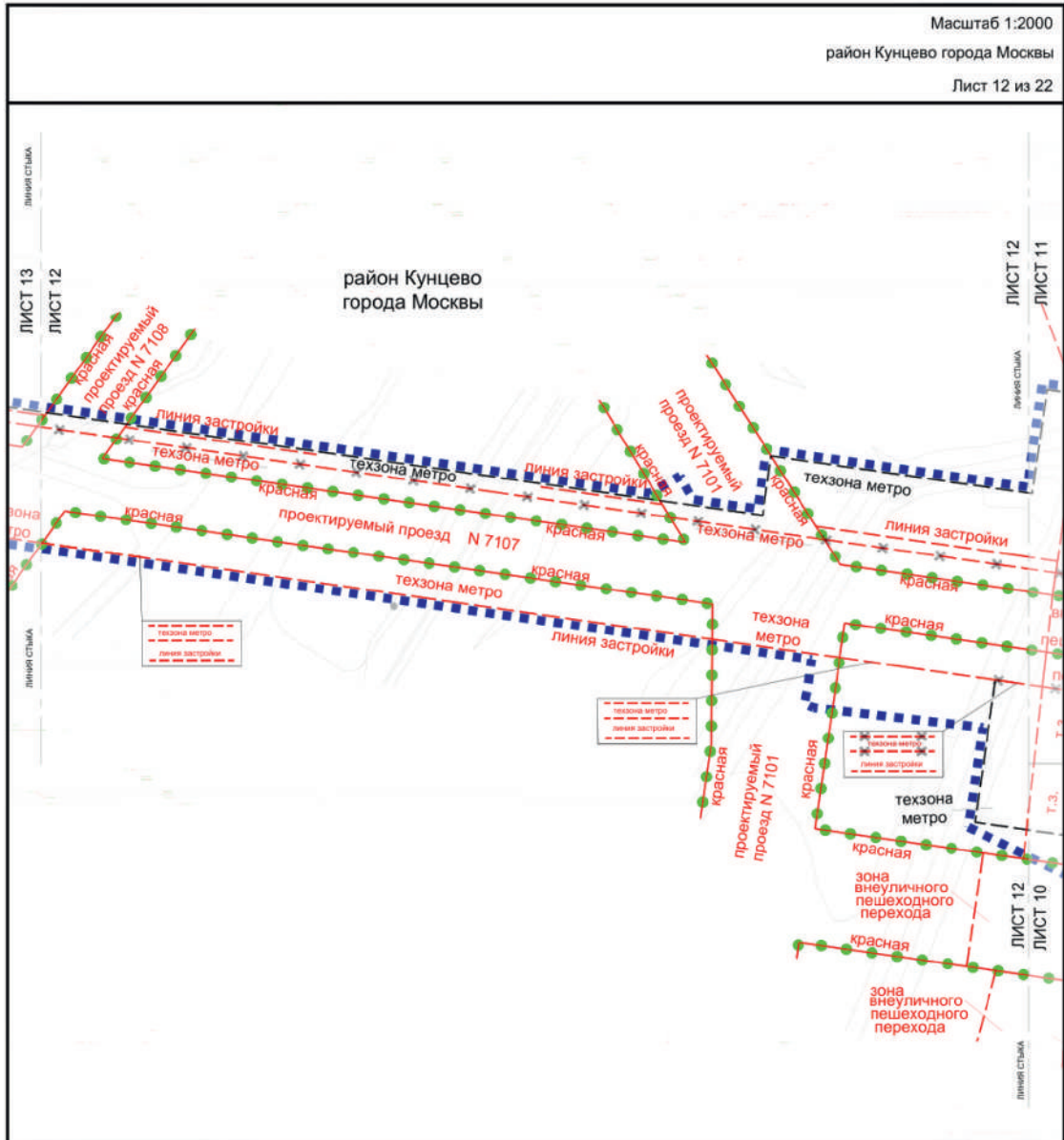
- подготовки проекта планировки территории











УСЛОВНЫЕ ОБОЗНАЧЕНИЯ:

ЛИНИИ ГРАДОСТРОИТЕЛЬНОГО РЕГУЛИРОВАНИЯ:

СУЩЕСТВУЮЩИЕ:

- красная — красные линии улично-дорожной сети
- линия застройки — границы линий застройки
- техническая зона — границы технических зон инженерных коммуникаций и сооружений
- техзона метро — границы технических зон метрополитена
- зона внеуличного пешеходного перехода — границы зон внеуличных пешеходных переходов

ОТМЕНЯЕМЫЕ:

- техзона метро — границы технических зон метрополитена

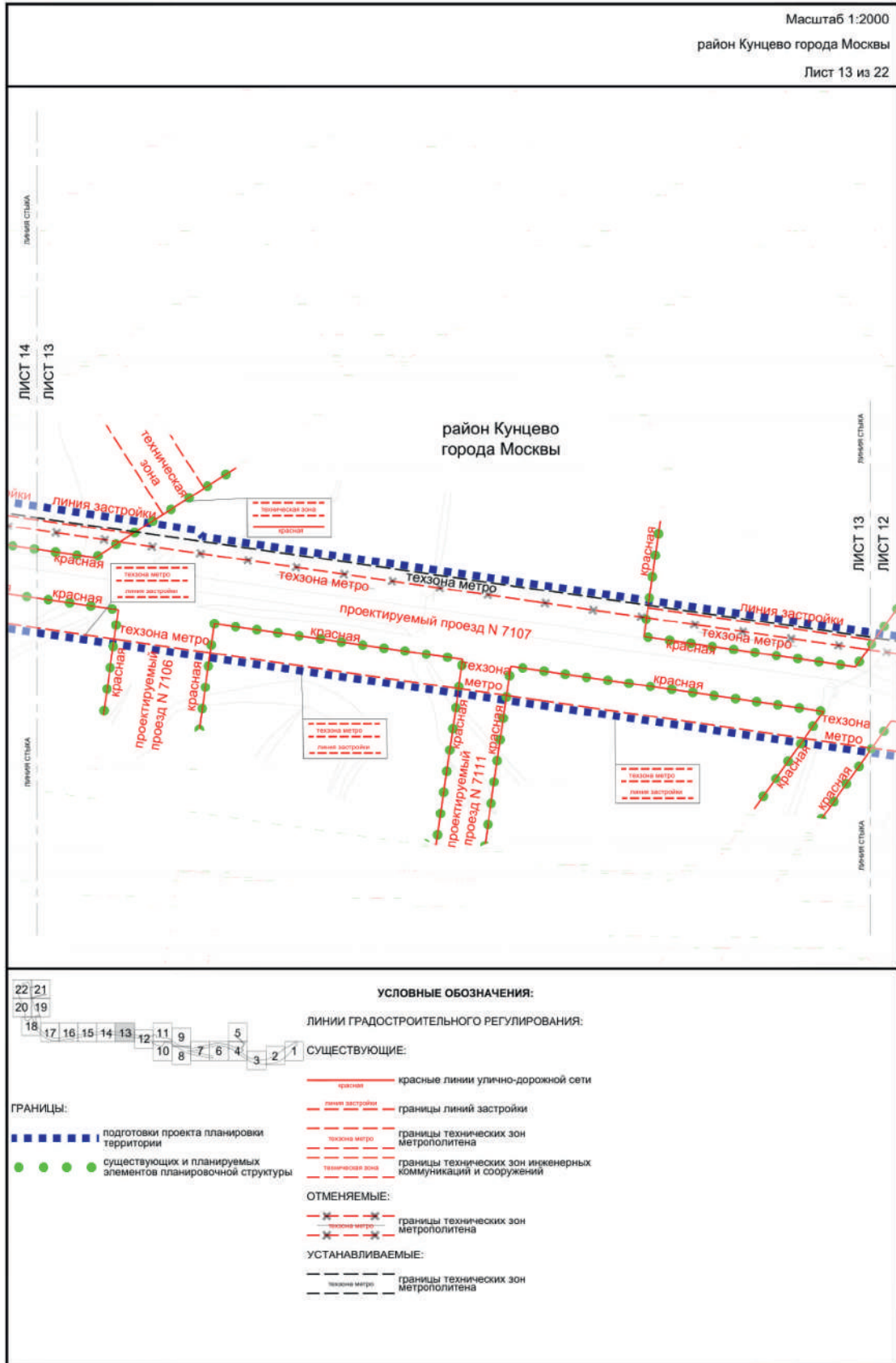
УСТАНОВЛИВАЕМЫЕ:

- техзона метро — границы технических зон метрополитена

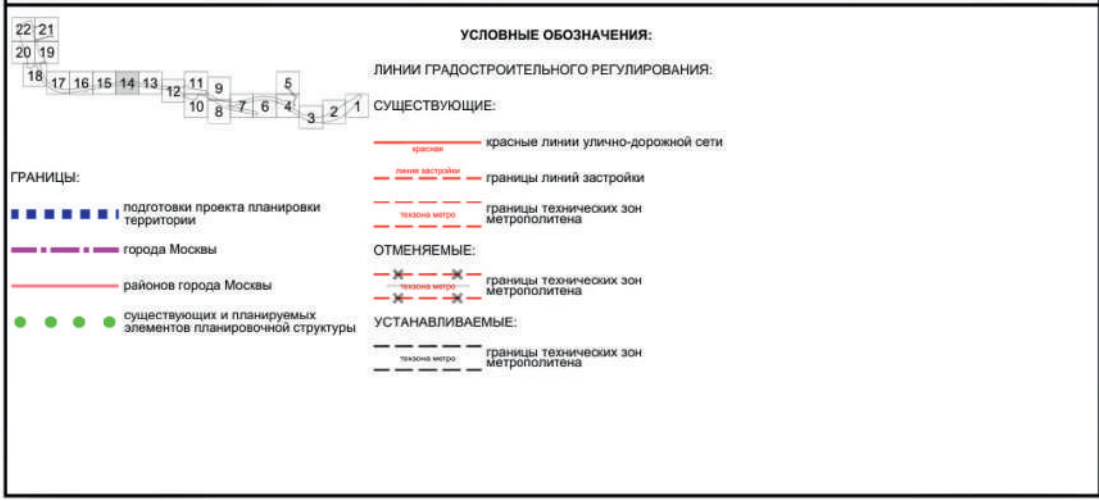
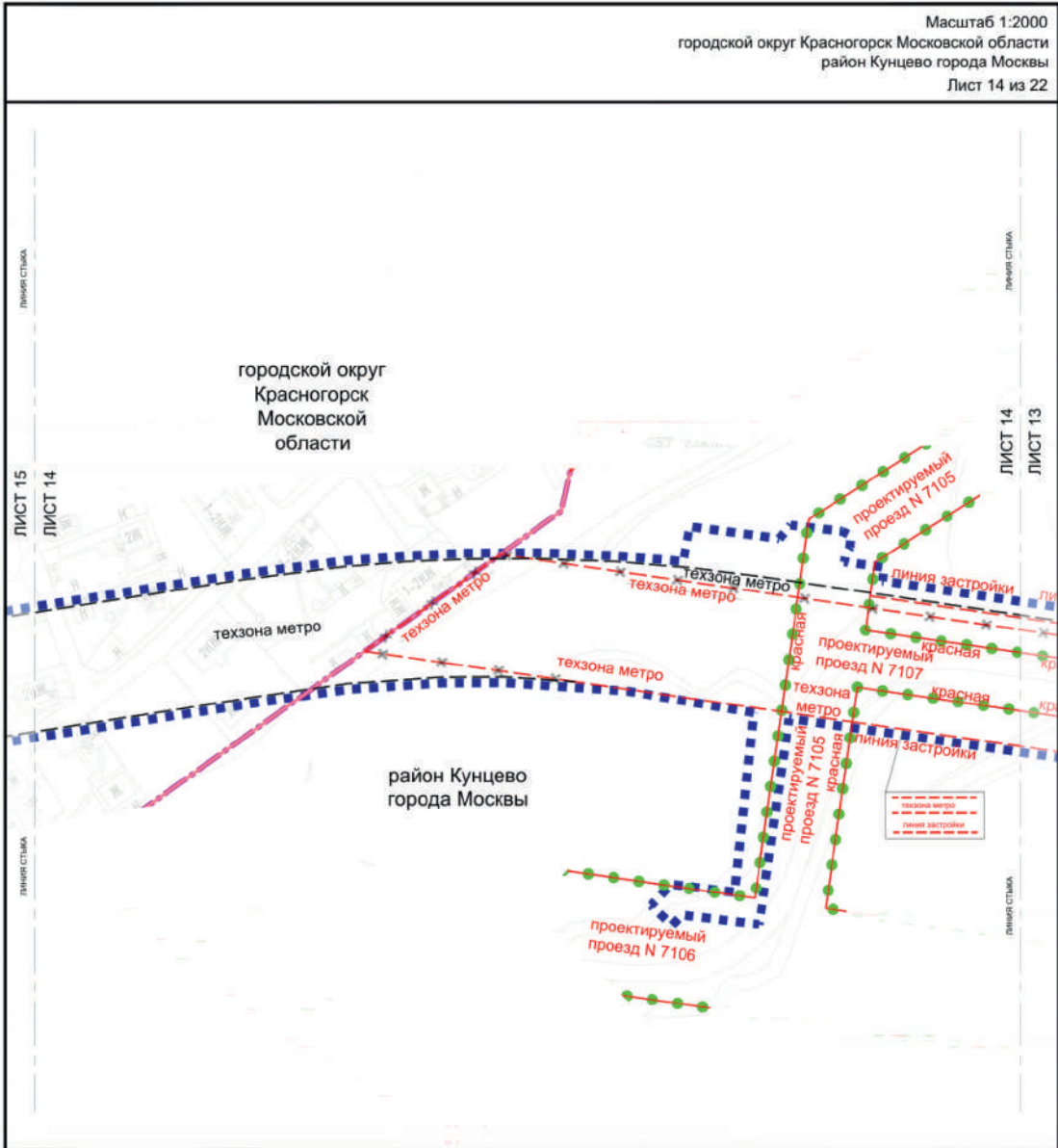
ГРАНИЦЫ:

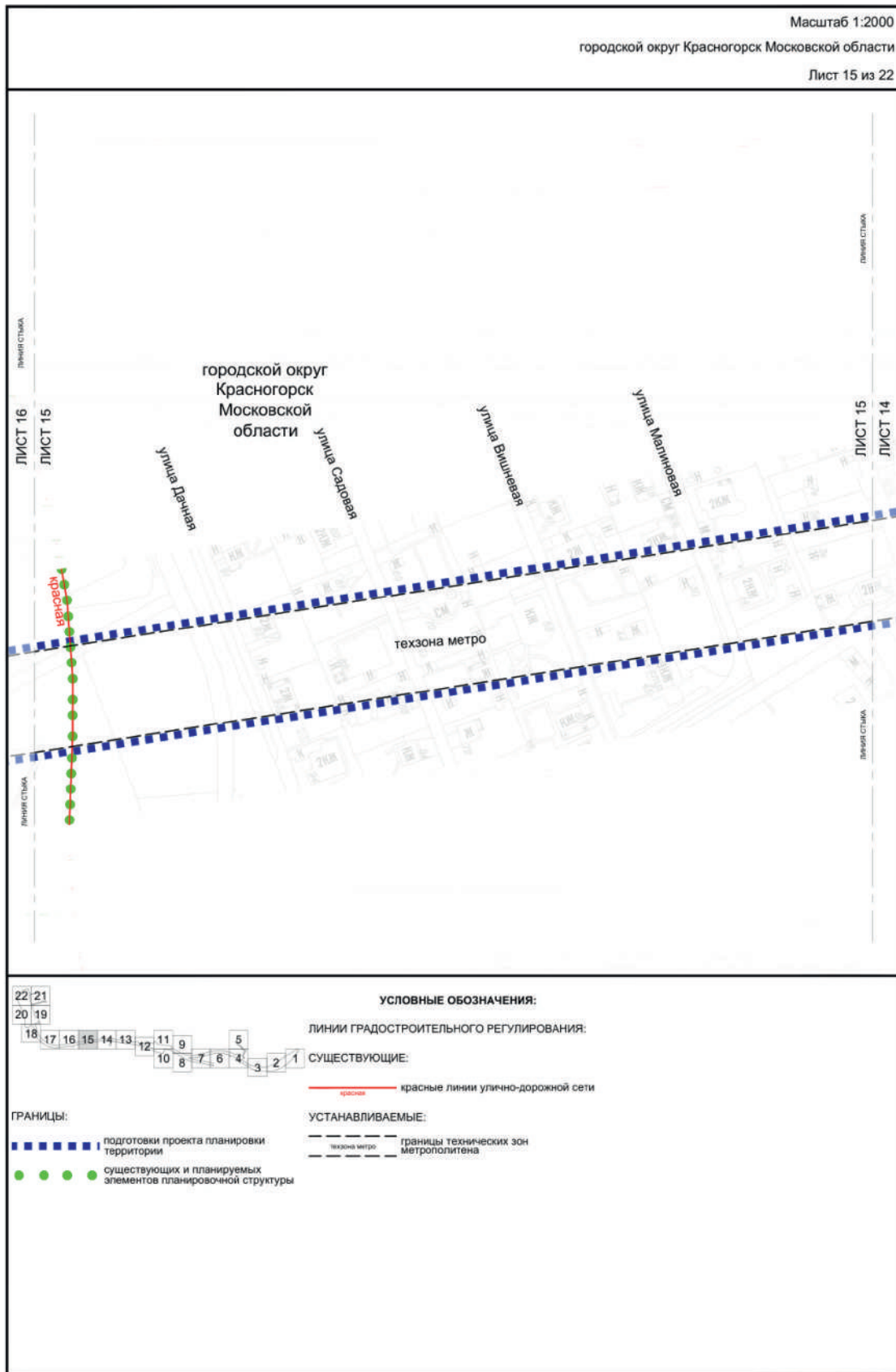
- подготовки проекта планировки территории
- существующих и планируемых элементов планировочной структуры

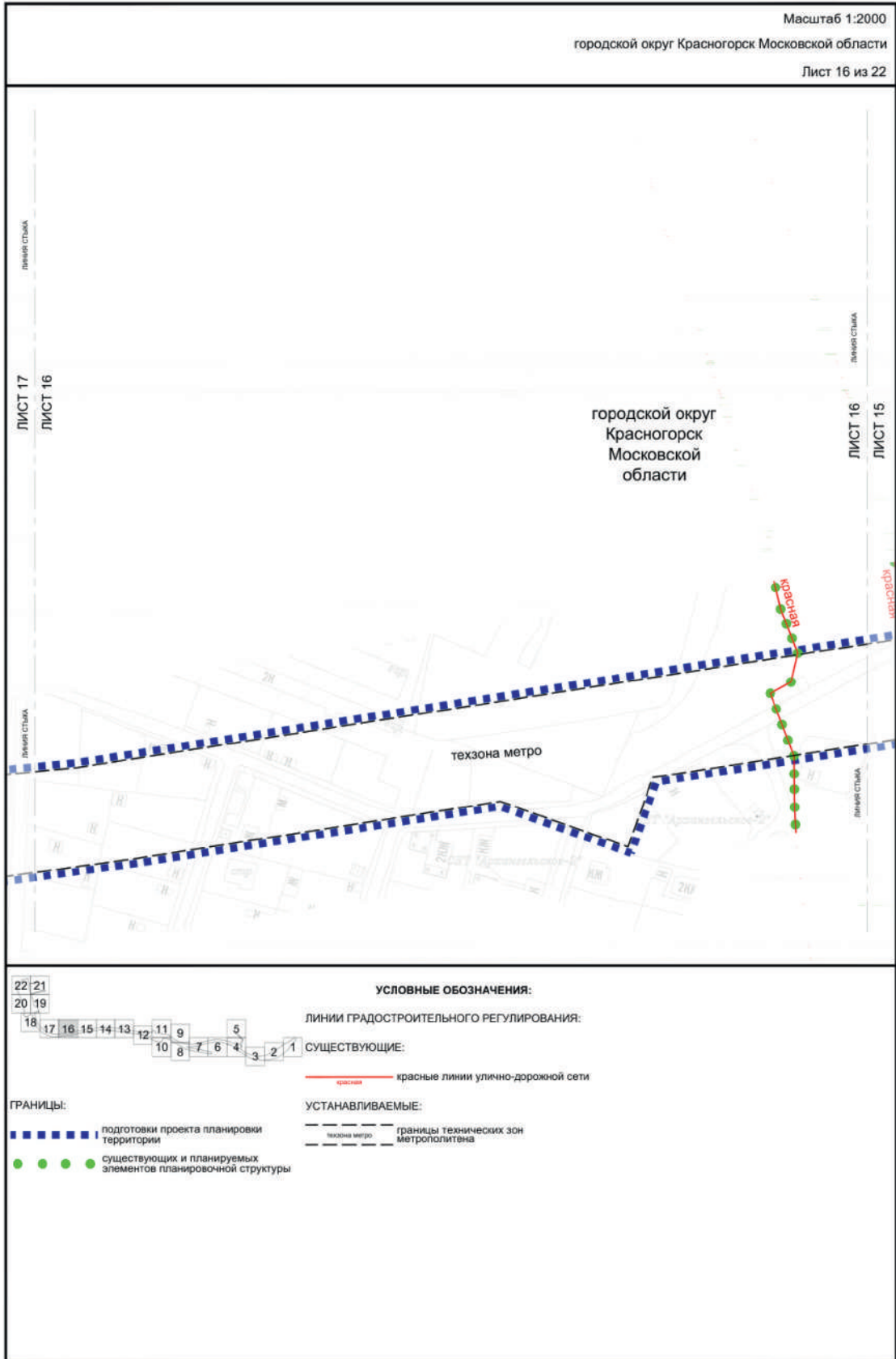
22 21
20 19
18 17 16 15 14 13 12 11 9 5
10 8 7 6 4 3 2 1

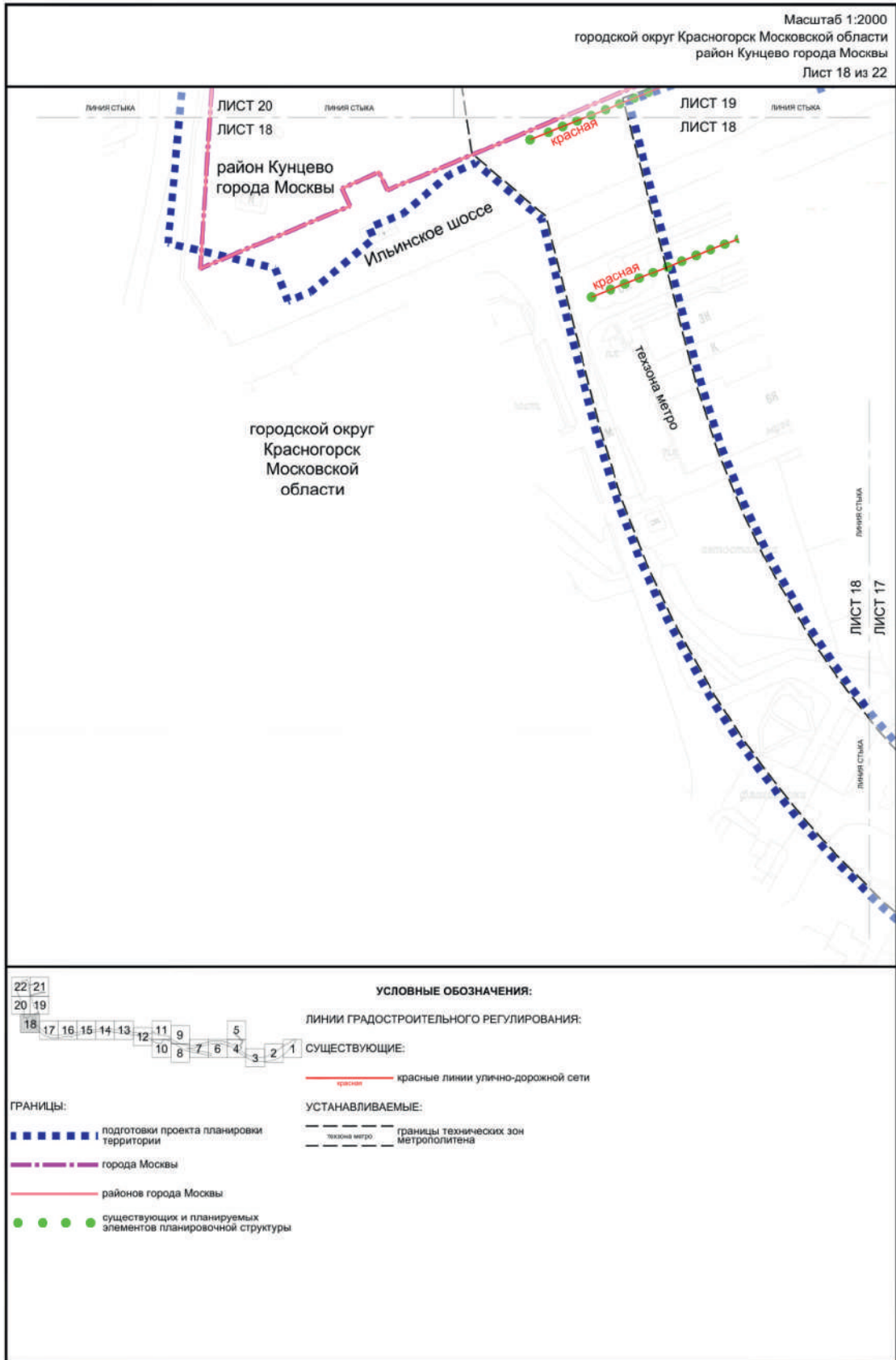


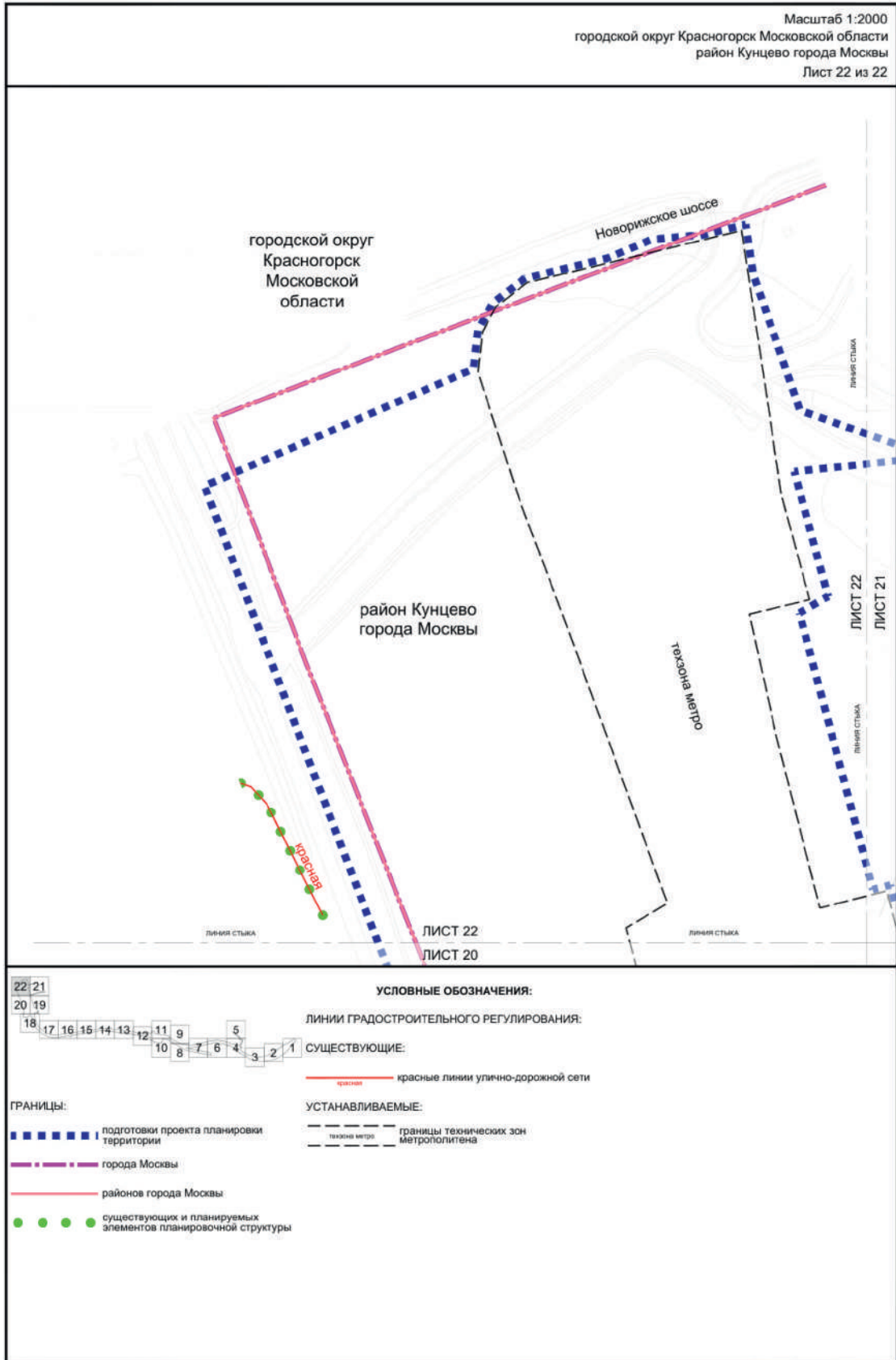
Масштаб 1:2000
 городской округ Красногорск Московской области
 район Кунцево города Москвы
 Лист 14 из 22





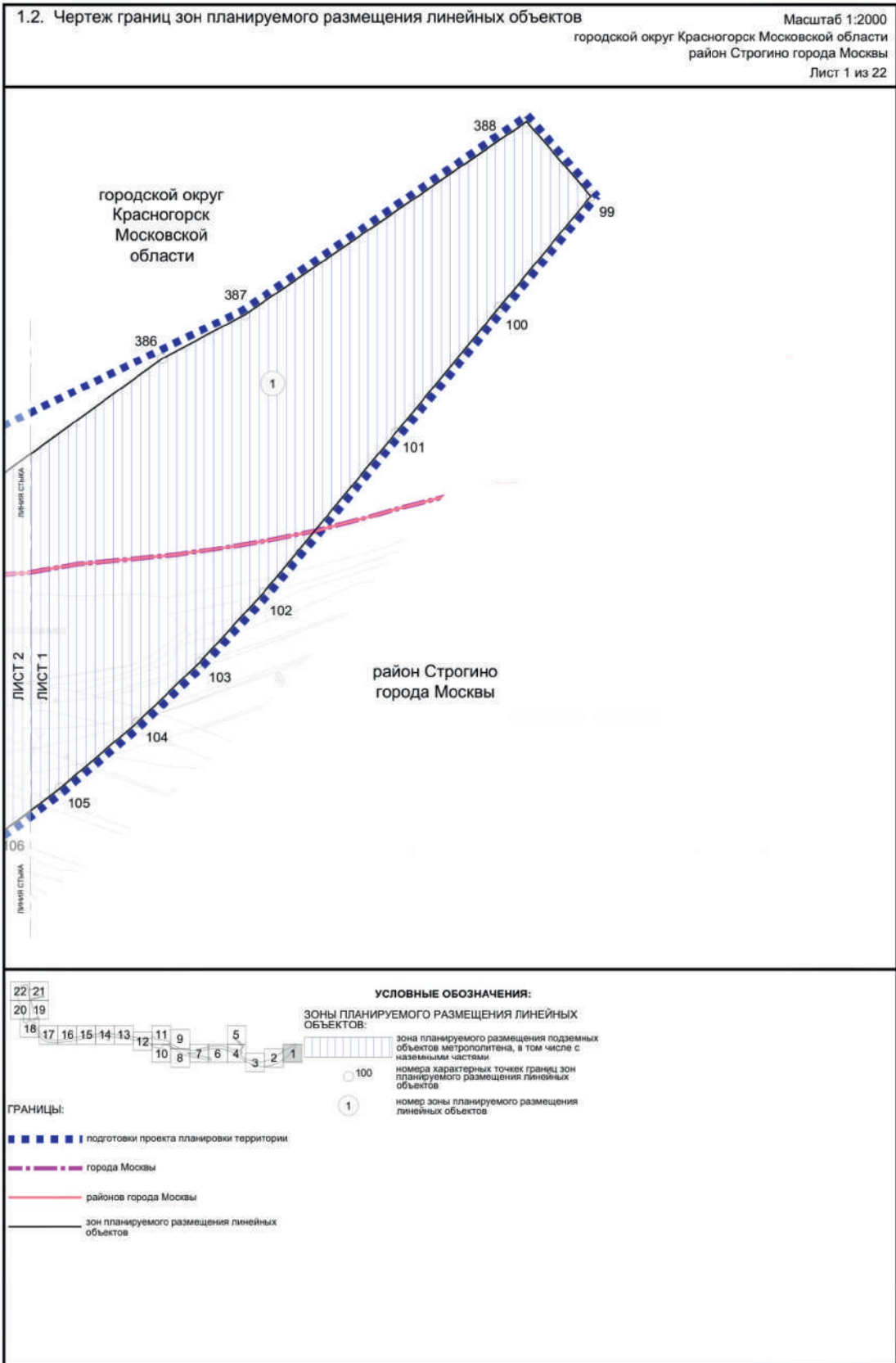


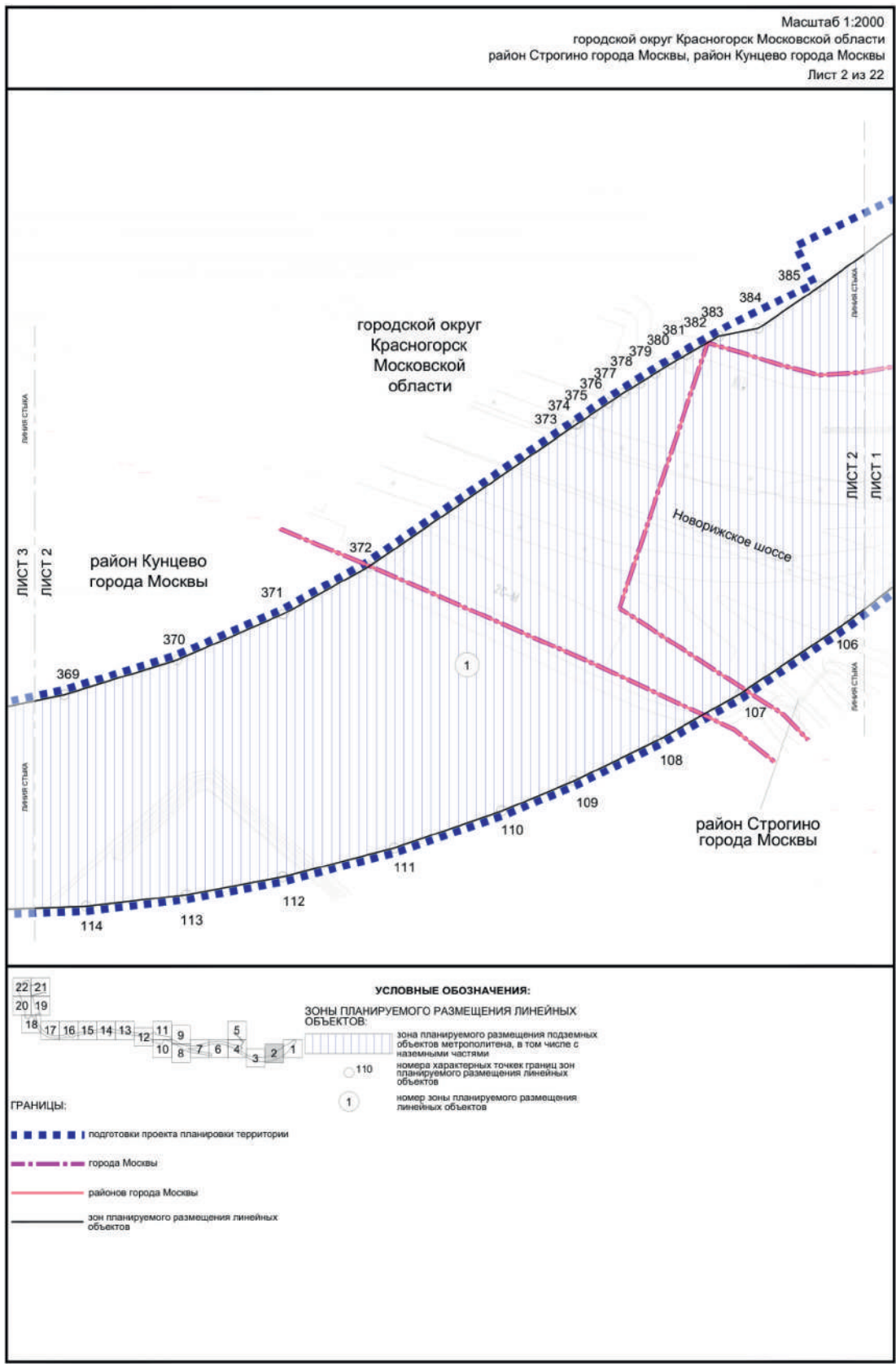


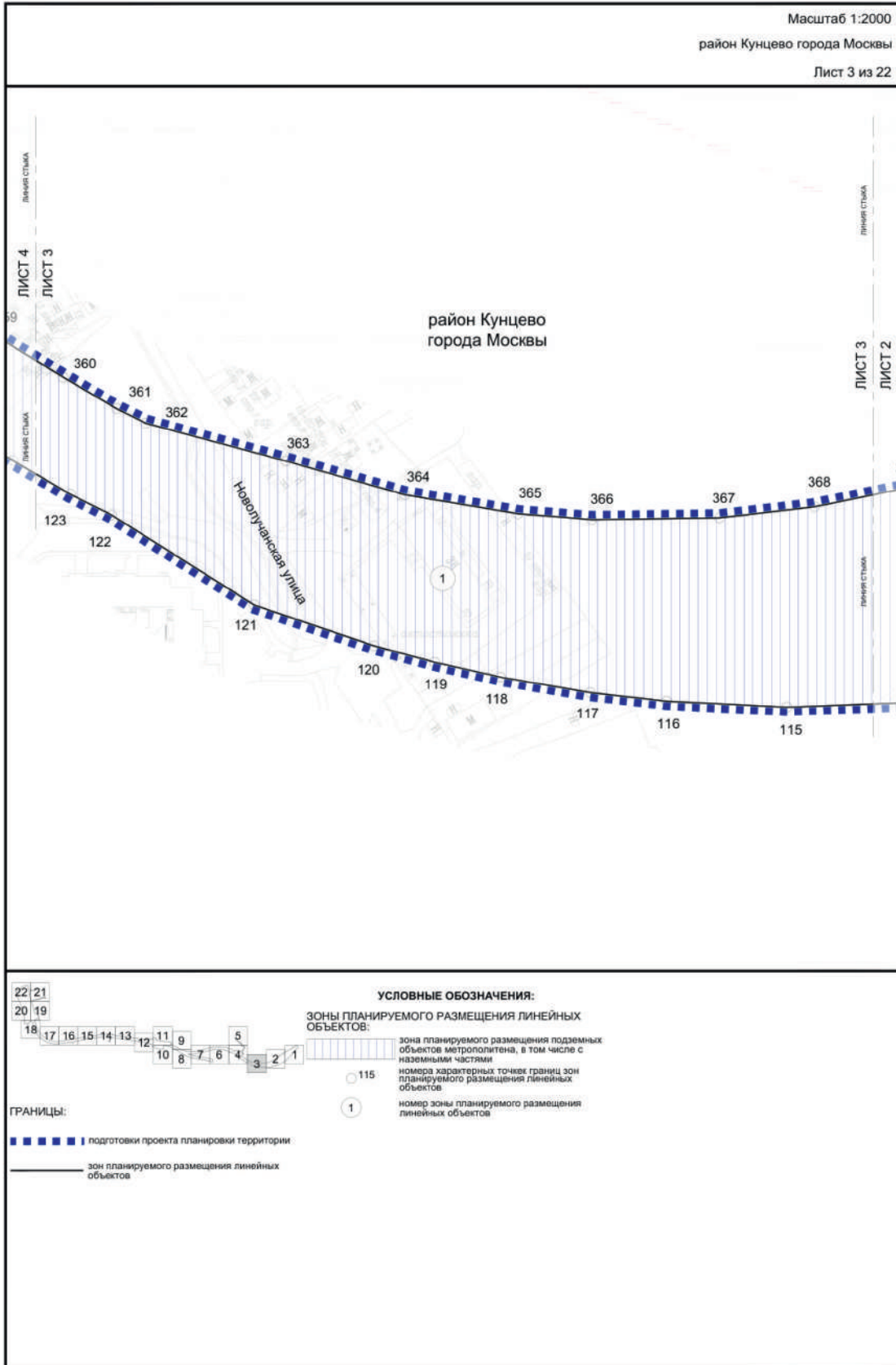


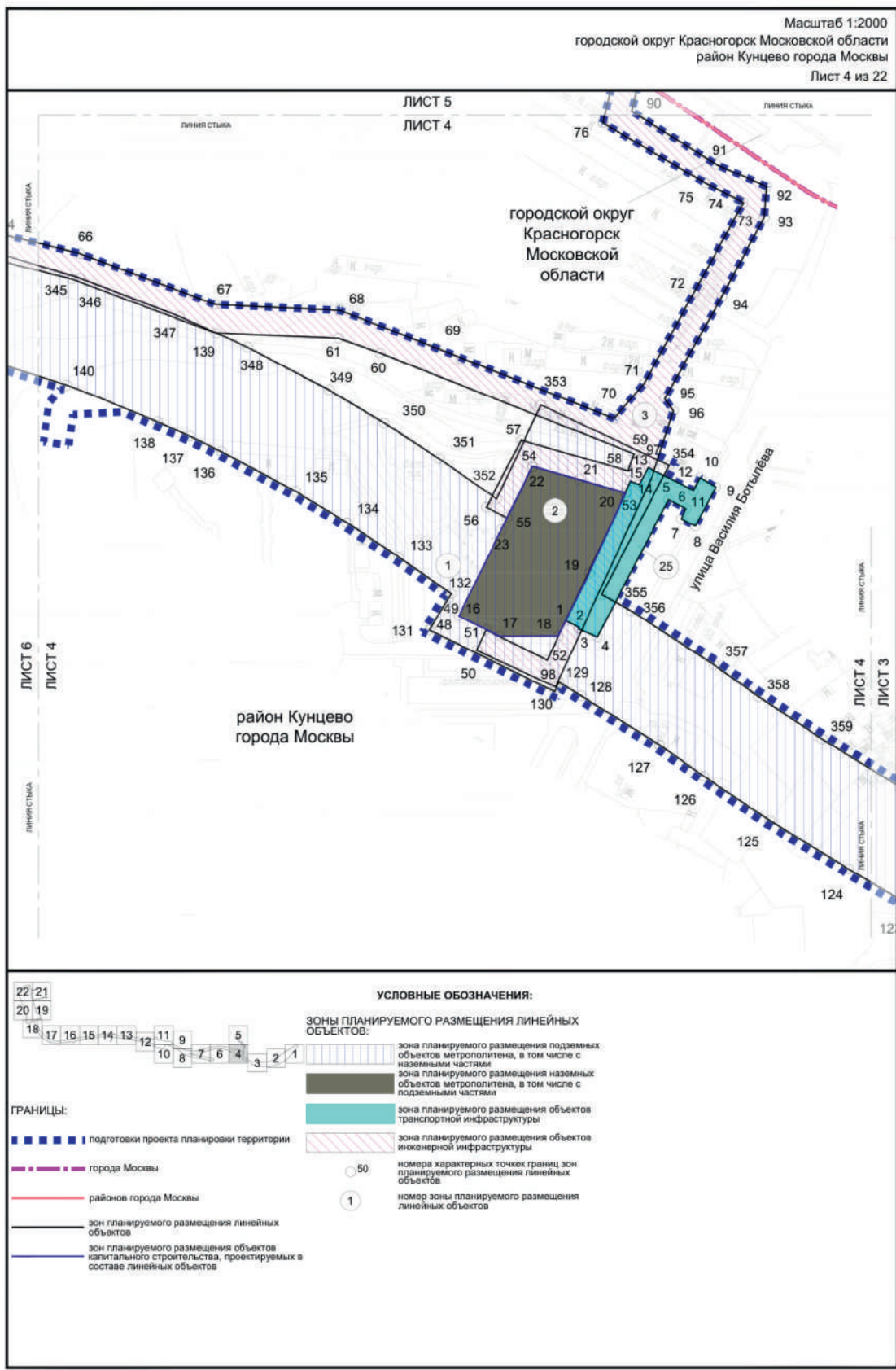
1.1.2. Перечень координат характерных точек устанавливаемых красных линий

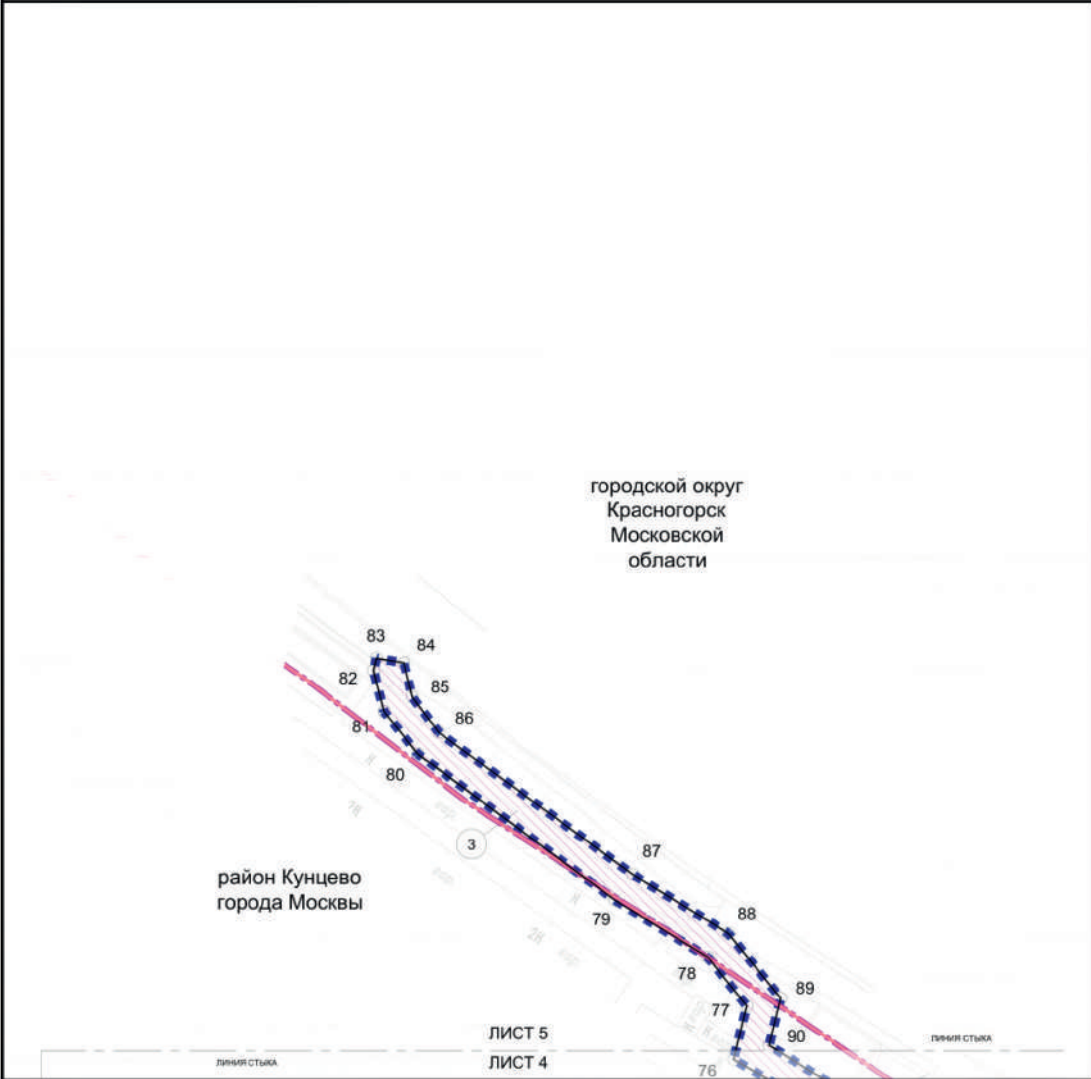
№ точки	Координаты точки (система координат, используемая для ведения Единого государственного реестра недвижимости (МСК-77))	
	X	Y
1	2	3
1	-10399.490	14053.879
2	-10398.972	14057.478
3	-10338.284	14048.742
4	-10338.801	14045.147











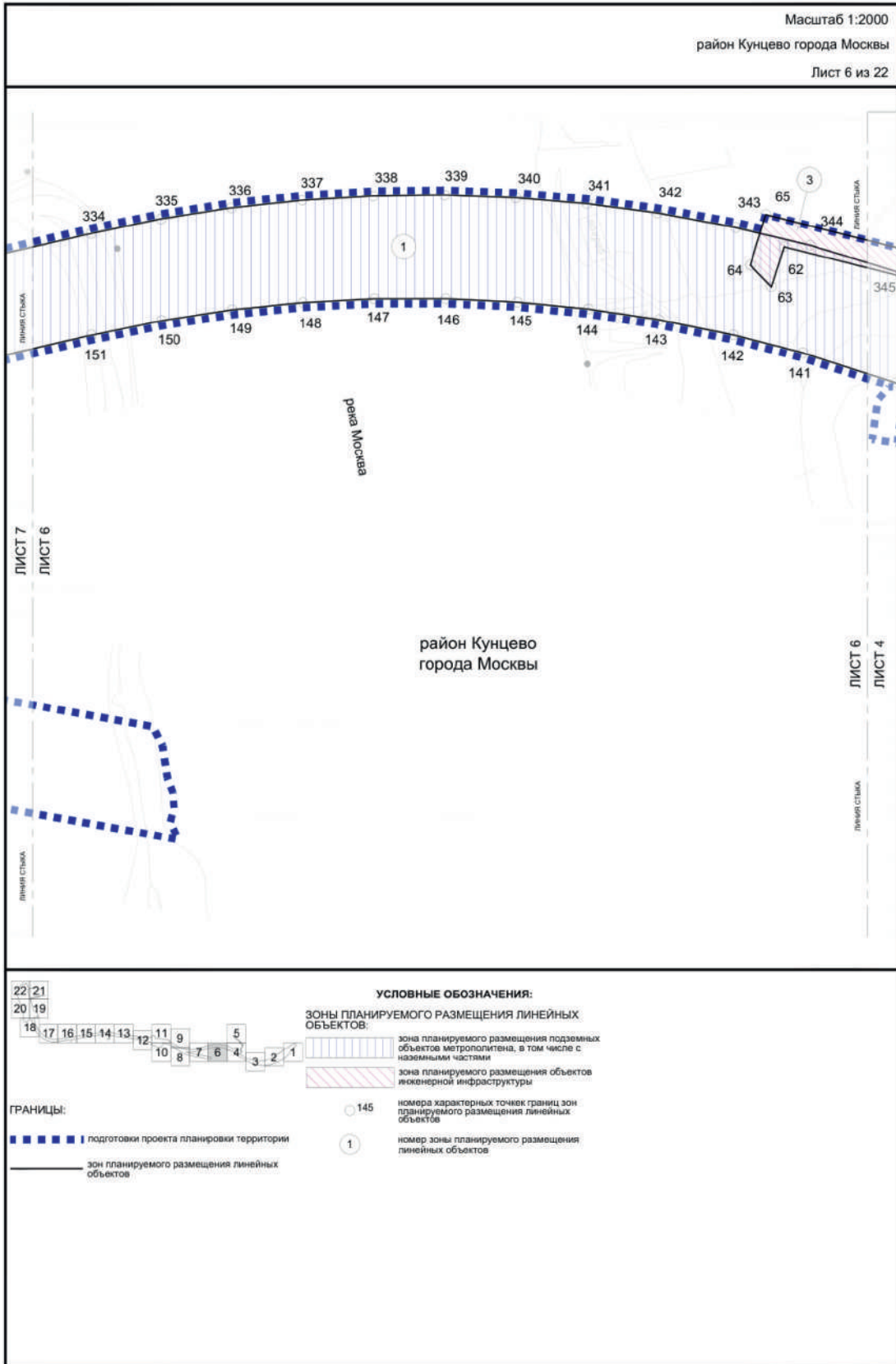
УСЛОВНЫЕ ОБОЗНАЧЕНИЯ:

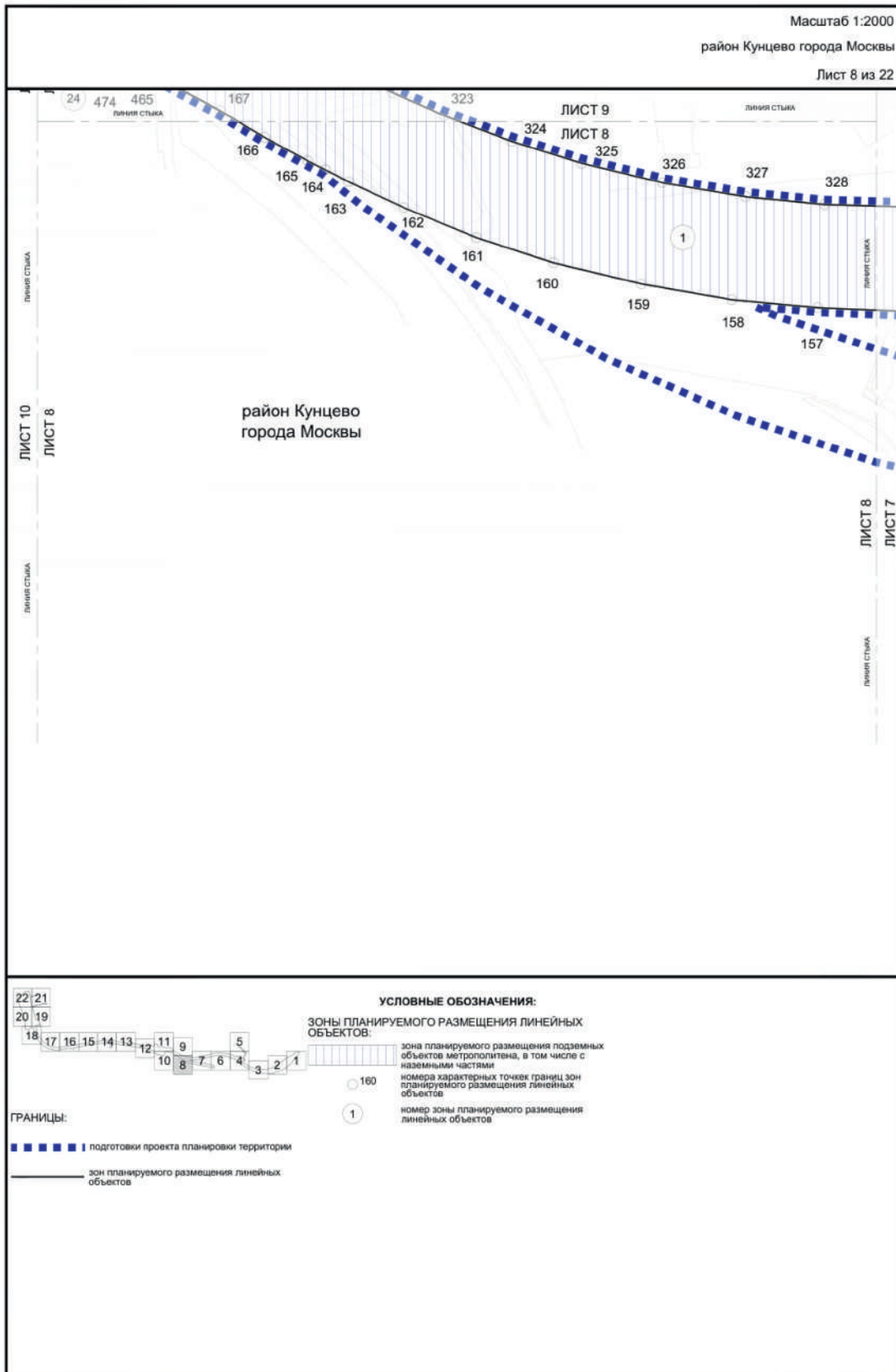
ЗОНЫ ПЛАНИРУЕМОГО РАЗМЕЩЕНИЯ ЛИНЕЙНЫХ ОБЪЕКТОВ:

- зона планируемого размещения объектов инженерной инфраструктуры
- номера характерных точек границ зон планируемого размещения линейных объектов
- номер зоны планируемого размещения линейных объектов

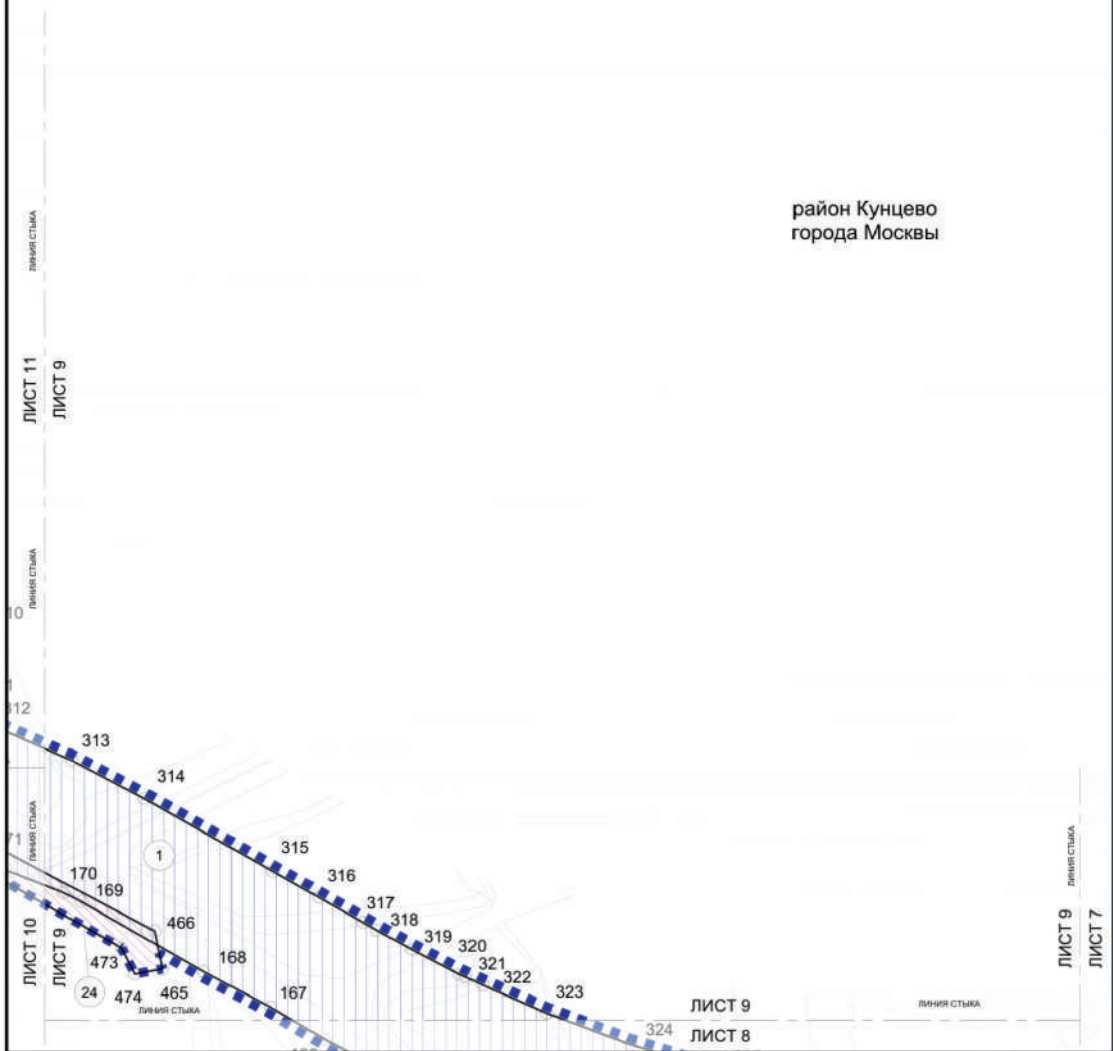
ГРАНИЦЫ:

- подготовки проекта планировки территории
- города Москвы
- районов города Москвы
- зон планируемого размещения линейных объектов





район Кунцево
города Москвы



УСЛОВНЫЕ ОБОЗНАЧЕНИЯ:

ГРАНИЦЫ:

- зона планируемого размещения линейных объектов
- ■ ■ ■ ■ подготовка проекта планировки территории


ЗОНЫ ПЛАНИРУЕМОГО РАЗМЕЩЕНИЯ ЛИНЕЙНЫХ ОБЪЕКТОВ:

- зона планируемого размещения подземных объектов метрополитена, в том числе с наземными частями
- ▨ зона планируемого размещения объектов инженерной инфраструктуры

○ 315 номера характерных точек границ зон планируемого размещения линейных объектов

○ 1 номер зоны планируемого размещения линейных объектов

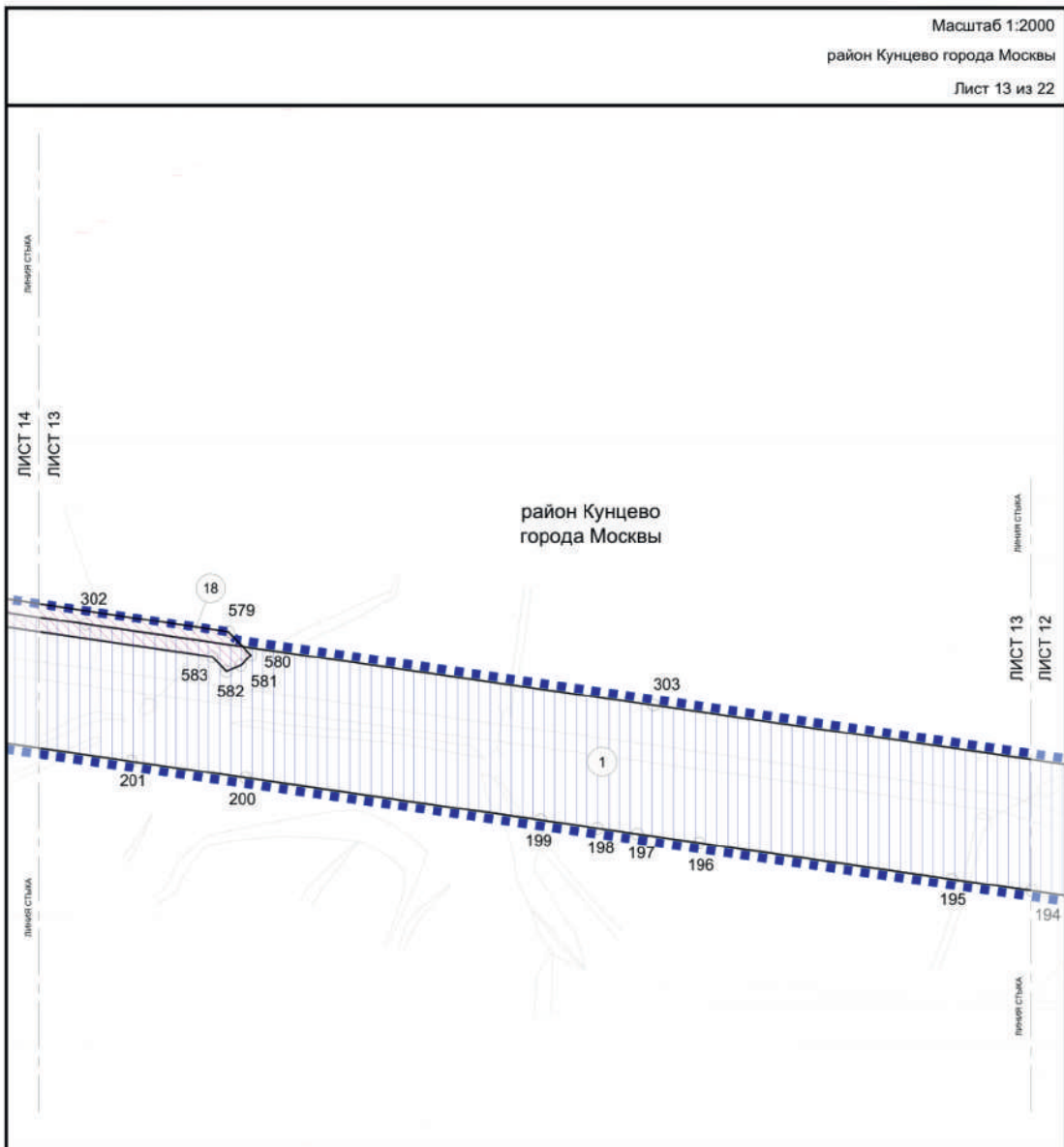
22 21
20 19
18 17 16 15 14 13 12 11 9 5
10 8 7 6 4 3 2 1



Масштаб 1:2000



район Кунцево города Москвы



Лист 13 из 22





УСЛОВНЫЕ ОБОЗНАЧЕНИЯ:

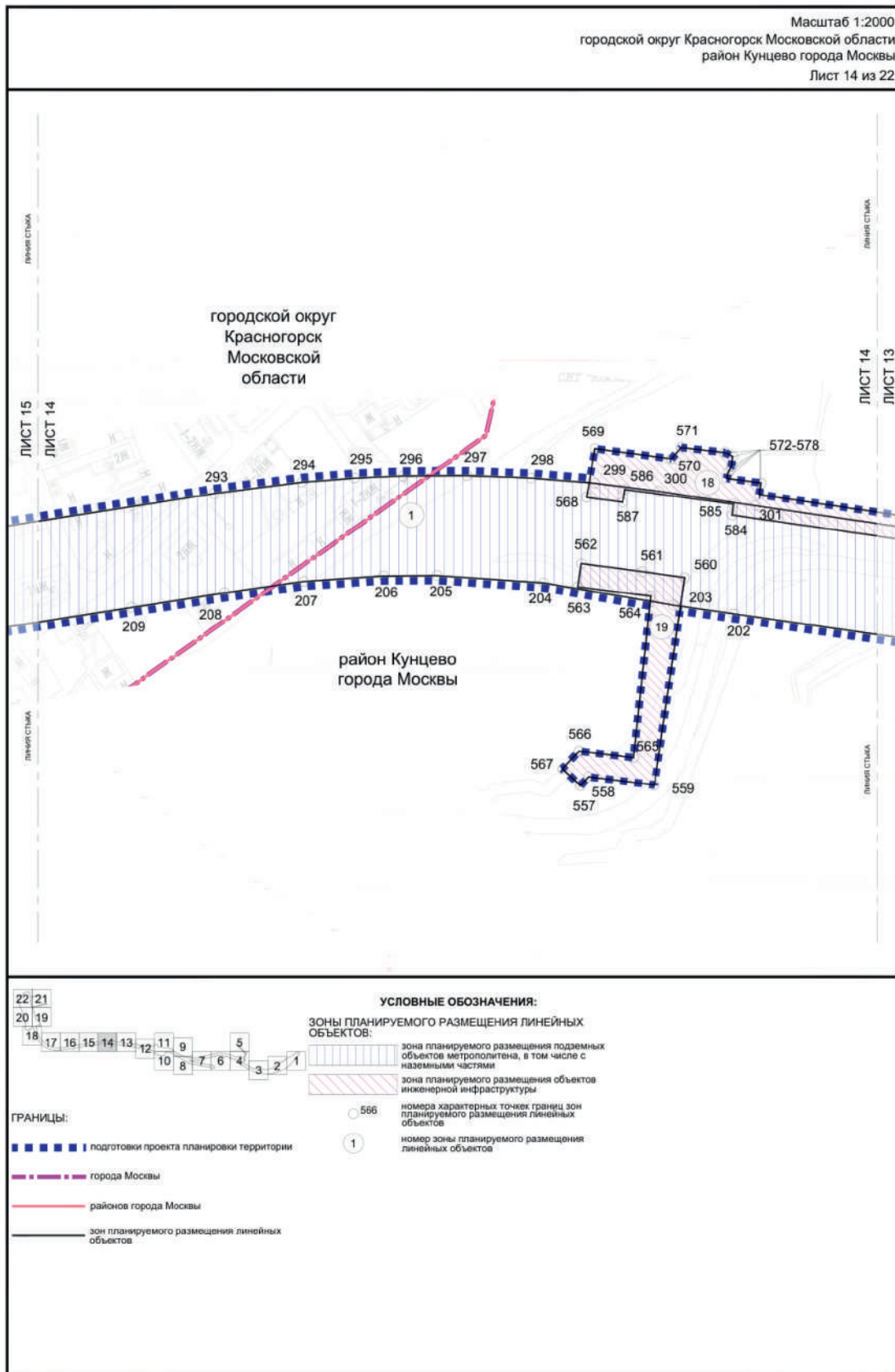
ЗОНЫ ПЛАНИРУЕМОГО РАЗМЕЩЕНИЯ ЛИНЕЙНЫХ ОБЪЕКТОВ:


-  зона планируемого размещения подземных объектов метрополитена, в том числе с наземными частями
-  зона планируемого размещения объектов инженерной инфраструктуры

-  200 — номера характерных точек границ зон планируемого размещения линейных объектов
-  1 — номер зоны планируемого размещения линейных объектов

ГРАНИЦЫ:

-  — границы подготовки проекта планировки территории
-  — зон планируемого размещения линейных объектов





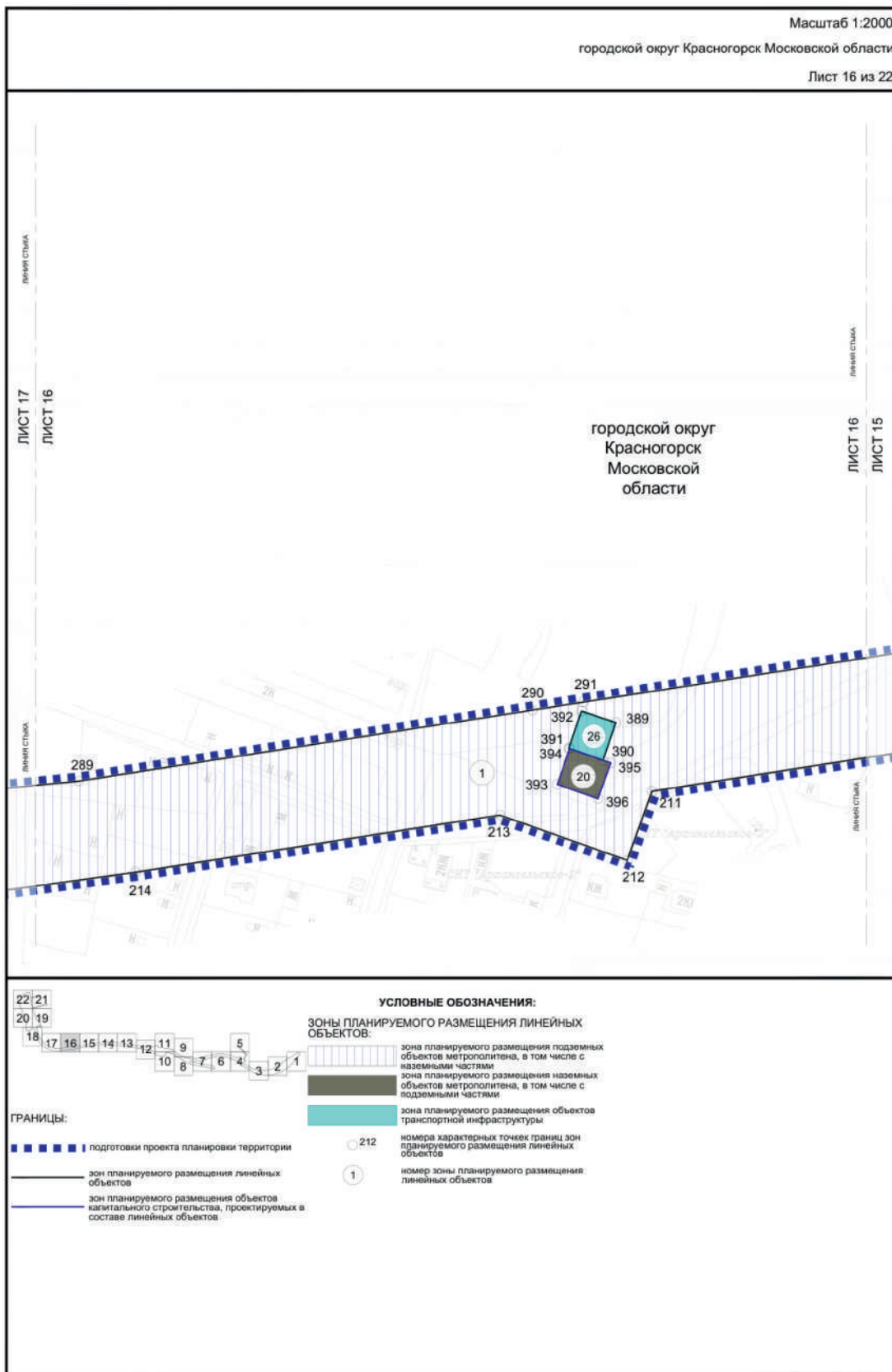
УСЛОВНЫЕ ОБОЗНАЧЕНИЯ:

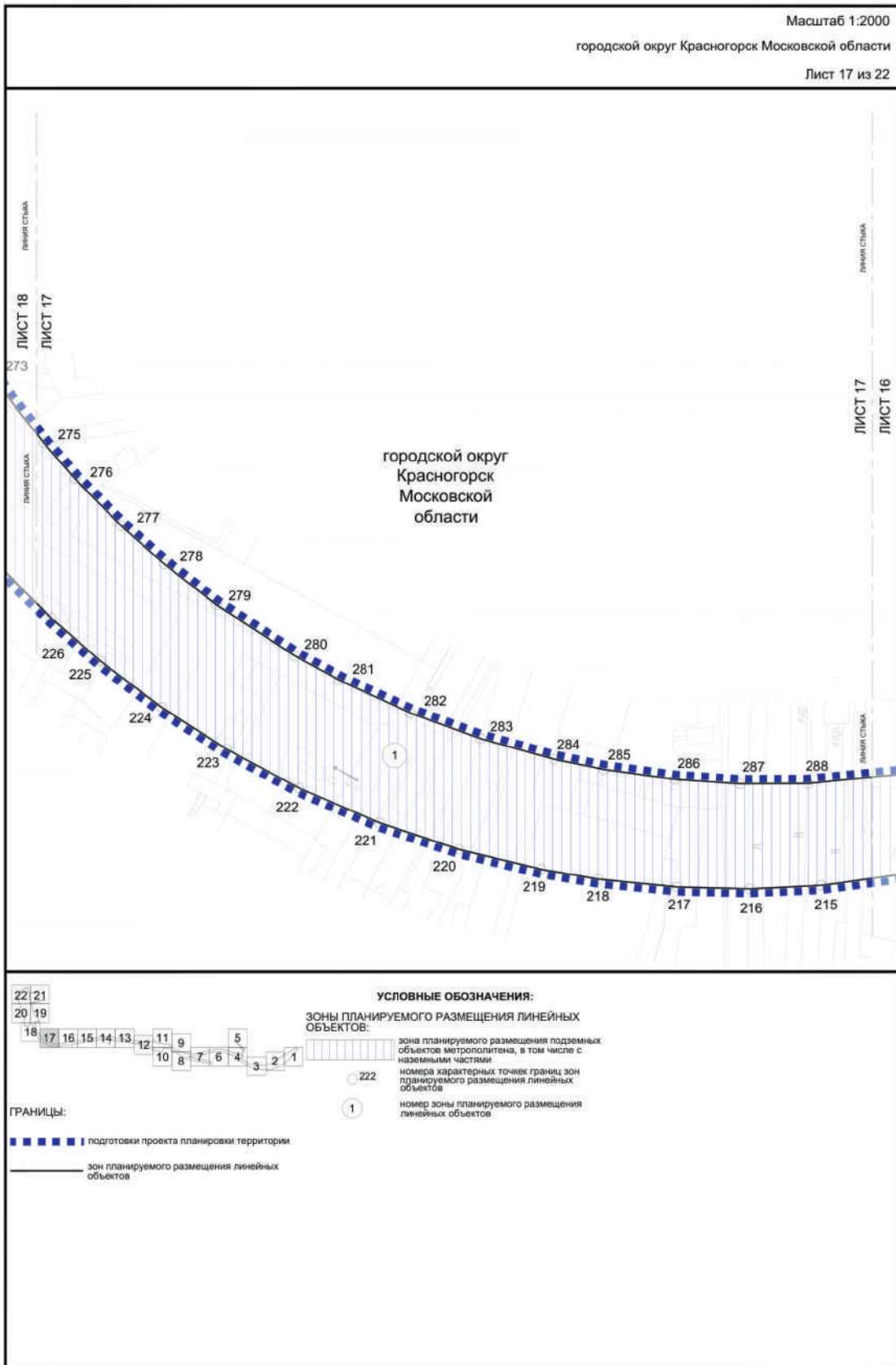
ЗОНЫ ПЛАНИРУЕМОГО РАЗМЕЩЕНИЯ ЛИНЕЙНЫХ ОБЪЕКТОВ:

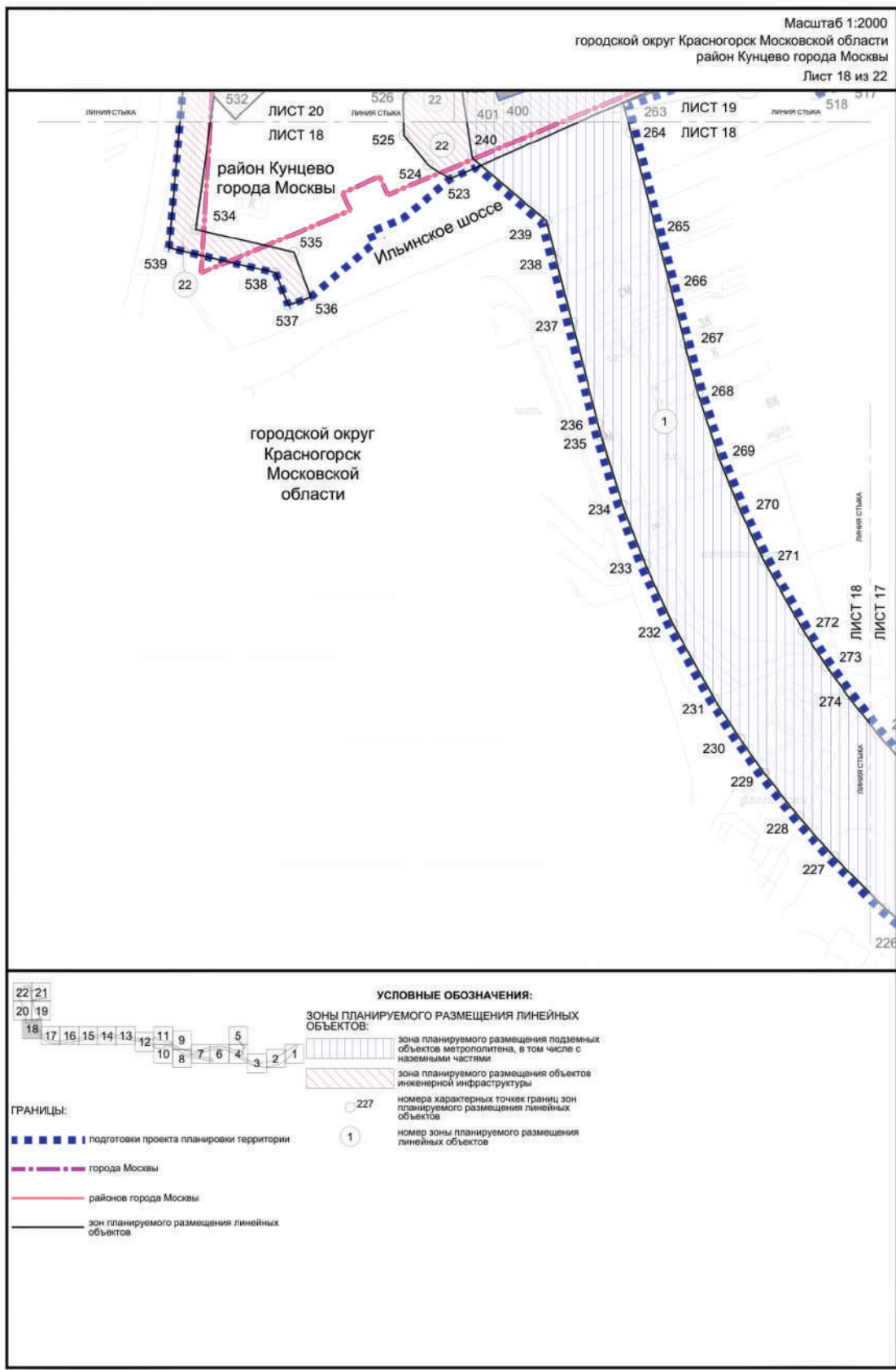
 зона планируемого размещения подземных объектов метрополитена, в том числе с наземными частями
 номера характерных точек границ зон планируемого размещения линейных объектов
 номер зоны планируемого размещения линейных объектов

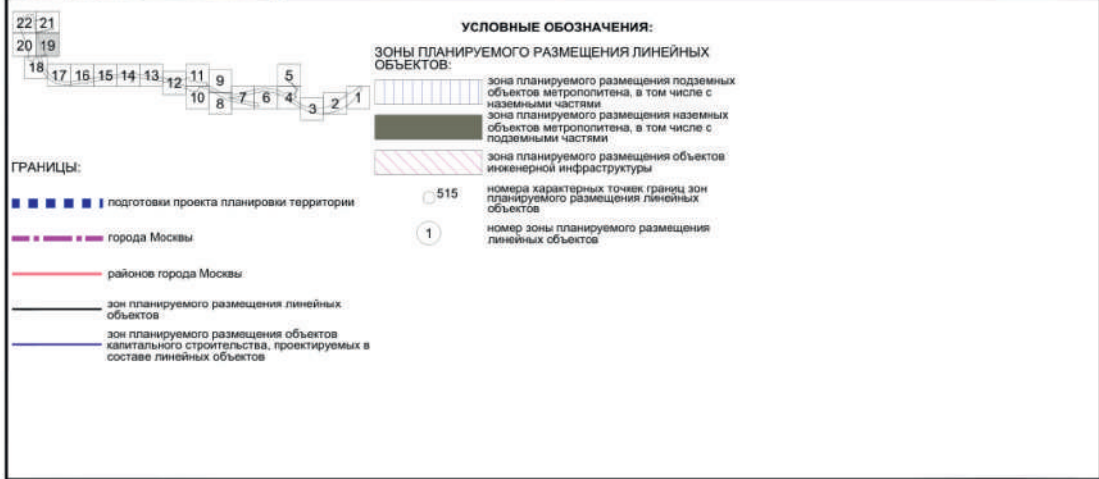
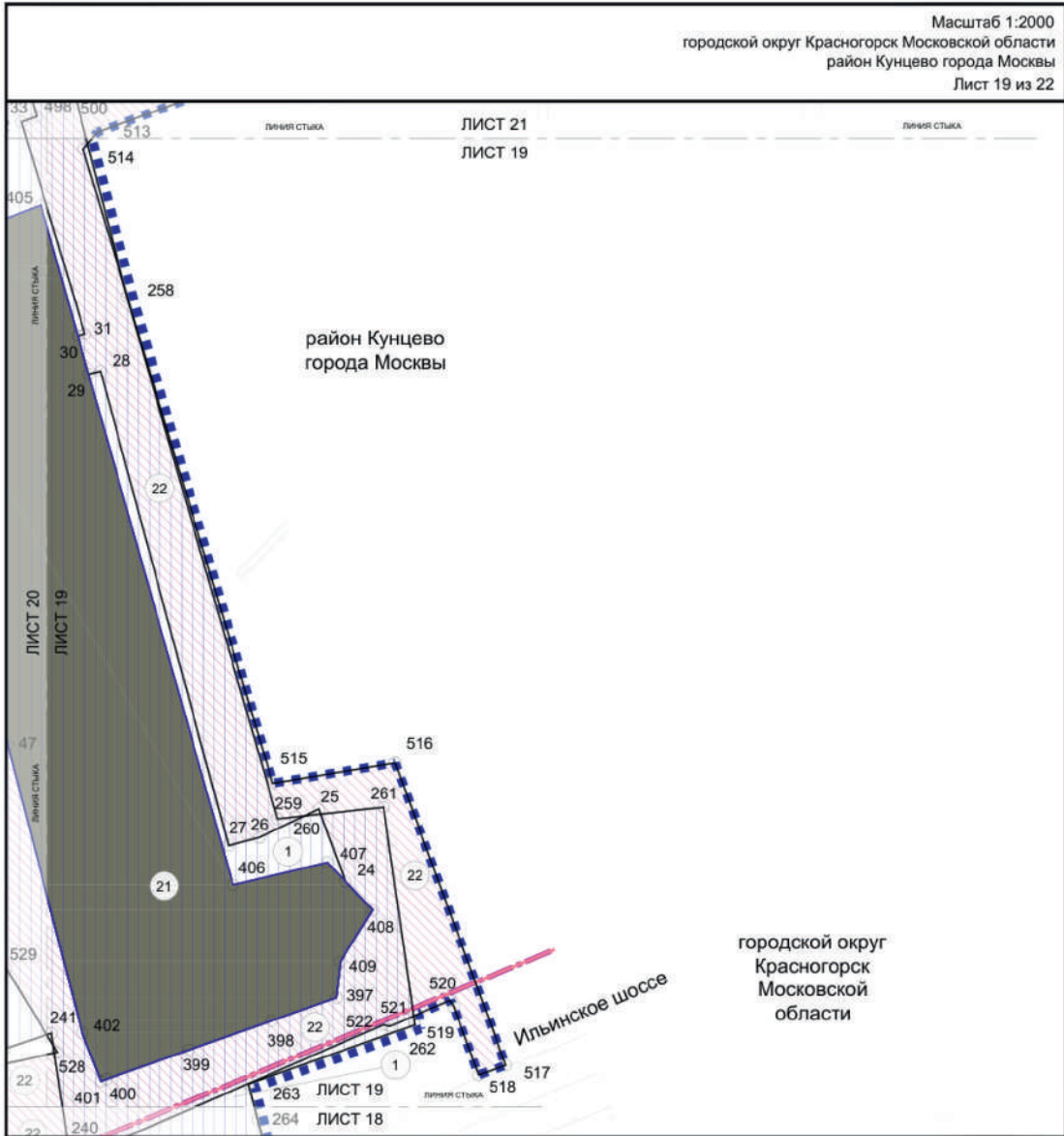
ГРАНИЦЫ:

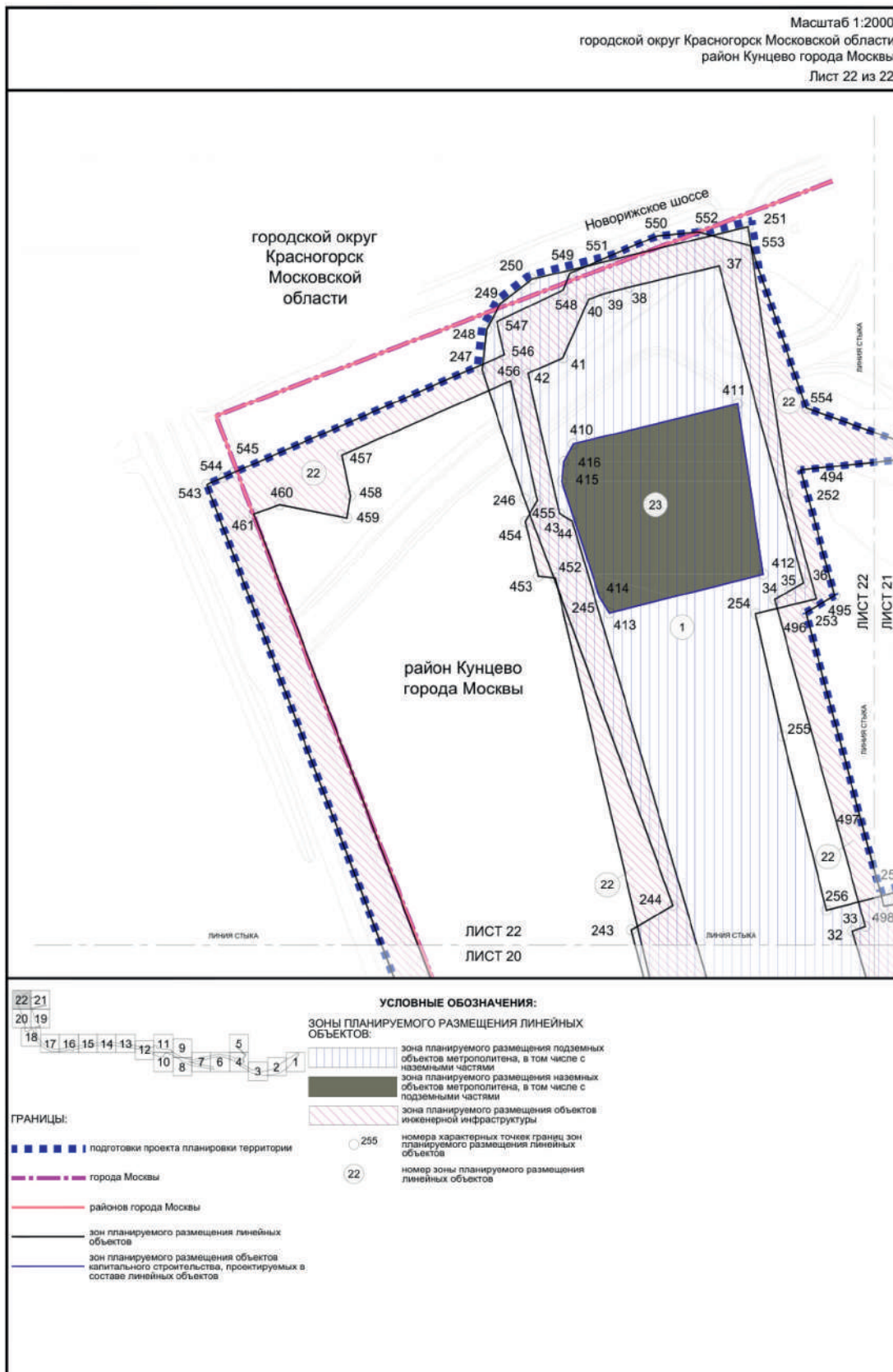
 подготовки проекта планировки территории
 зон планируемого размещения линейных объектов











2. Положение о размещении линейных объектов

2.1. Наименование, основные характеристики (категория, протяженность, проектная мощность, пропускная способность, грузонапряженность, интенсивность движения) и назначение планируемых для размещения линейных объектов, а также линейных объектов, подлежащих реконструкции в связи с изменением их местоположения

Проект планировки территории линейного объекта – участок проектируемой Рублево-Архангельской линии метрополитена от проектируемой станции «Липовая Роща» до проектируемой станции «Ильинская» подготовлен в соответствии с Законом города Москвы от 5 мая 2010 г. № 17 «О Генеральном плане города Москвы» и на основании распоряжения Москомархитектуры от 28 сентября 2022 г. № 1894 «О подготовке проектов планировки территории линейных объектов – продление Рублево-Архангельской линии метрополитена на территорию Московской области в город Красногорск».

Проектируемая Рублево-Архангельская линия метрополитена на рассматриваемом участке трассируется от тупиков за проектируемой станцией «Липовая Роща», пересекает Новорижское шоссе, проходит под рекой Москвой, далее трассируется под территорией микрорайона Рублево-Архангельское города Москвы, территорией городского округа Красногорск Московской области, пересекает Ильинское шоссе и трассируется вдоль автомобильной дороги «Ильинское шоссе – госпиталь Вишневого» до Новорижского шоссе.

На проектируемом участке Рублево-Архангельской линии метрополитена предусматривается размещение двух станций с рабочими названиями: «Рублево-Архангельское» и «Ильинская».

Станция с рабочим названием «Рублево-Архангельское» проектируемой Рублево-Архангельской линии метрополитена планируется к размещению на территории микрорайона Рублево-Архангельское города Москвы под проектируемым проездом № 7107, между проектируемым проездом № 7120 и проектируемым проездом № 7101. Станция проектируется с двумя вестибюлями и выходами к проектируемой жилой и общественной застройке, остановочным пунктам наземного городского пассажирского транспорта (далее – НГПТ).

Станция с рабочим названием «Ильинская» проектируемой Рублево-Архангельской линии метрополитена планируется к размещению между Ильинским шоссе и 23-м километром Новорижского шоссе с двумя вестибюлями и выходами к Ильинскому шоссе, Новорижскому шоссе, торговым комплексам, остановочным пунктам НГПТ, существующей и проектируемой застройке. За станцией предусматривается размещение оборотных тупиков.

Строительство рассматриваемого участка проектируемой Рублево-Архангельской линии метрополитена позволит:

- улучшить транспортное обслуживание объектами метрополитена работающего и проживающего населения, территорий, находящихся в зоне влияния проектируемой линии, в том числе на развивающихся территориях микрорайона Рублево-Архангельское города Москвы, предоставив пассажирам новые оптимальные пути следования при поездках по городу;

- сократить расстояние подъезда к станциям метрополитена на НГПТ;

- сократить средние затраты времени на комплексные поездки по городу;

- снизить загрузку на улично-дорожной сети района Кунцево города Москвы, в том числе за счет снижения нагрузки на маршруты НГПТ и индивидуального транспорта;

- обеспечить нормативные условия транспортного обслуживания пассажиров;

- на перспективу сформировать новую диаметральную линию метрополитена, соединив Рублево-Архангельскую и Бирюлевскую линии метрополитена с учетом последующего строительства центрального участка.

В целях развития инженерной инфраструктуры проектом планировки территории линейного объекта предусматриваются следующие мероприятия:

- перекладка кабелей волоконно-оптических линий связи, а также бронированных кабелей связи;

- перекладка электрических кабельных линий 0,4–20 кВ;

- перекладка сетей бытовой канализации $D=200$ мм, $D=200-300$ мм, $D=400$ мм, $D=500$ мм, $D=700$ мм, $D=800$ мм;

- перекладка газопроводов среднего давления $D=300$ мм, $D=426$ мм;

- прокладка водопроводов $2D=100-200$ мм, $D=300$ мм;

- прокладка сетей напорной дождевой канализации $2D=100$, $2D=150$;

- прокладка сетей дождевой канализации $D=200$ мм, $D=400$ мм, $D=500$ мм, $D=600$ мм, $D=1000$ мм, $D=1200$ мм.

Мероприятия по инженерному обеспечению территории (в том числе по перекладке, прокладке, переустройству и реконструкции существующих сетей с сохранением обеспечения потребителей) и параметры инженерных коммуникаций уточняются на последующих стадиях проектирования в соответствии с техническими условиями эксплуатирующих организаций.

Проектом планировки территории линейного объекта предусмотрены мероприятия по обеспечению сохранности и эксплуатационной надежности существующих инженерных коммуникаций, которые попадают в зону проведения работ и не подлежат переустройству. Мероприятия по сохранению и реконструкции существующих инженерных коммуникаций с разработкой специальных мероприятий определяются на следующих стадиях проектирования.

Общий объем работ по перекладке, прокладке, переустройству инженерных коммуникаций уточняется на последующих стадиях проектирования.

Проектом планировки территории линейного объекта предусмотрено благоустройство и озеленение территории после завершения строительно-монтажных работ с восстановлением почвенно-растительного слоя.

Предложения по планируемому изъятию в установленном законом порядке земельных участков, расположенных в границах зон планируемого размещения линейных объектов, а также установлению сервитута для обеспечения строительства и эксплуатации линейных объектов представлены в проекте межевания территории.

Основные планировочные характеристики проекта планировки территории линейного объекта

№ п/п	Перечень основных планировочных характеристик	Содержание планировочных характеристик	
1	2	3	
1	Основание подготовки проекта планировки территории	1. Закон города Москвы от 5 мая 2010 г. № 17 «О Генеральном плане города Москвы». 2. Распоряжение Москомархитектуры от 28 сентября 2022 г. № 1894 «О подготовке проектов планировки территории линейных объектов – продление Рублево-Архангельской линии метрополитена на территорию Московской области в город Красногорск»	
2	Перечень проектов планировки территории, выполненных на прилегающую территорию	1. Приказ Министерства строительства и жилищно-коммунального хозяйства Российской Федерации от 15 июня 2020 г. № 320/пр «Об утверждении документации по планировке территории». 2. Приказ Министерства энергетики Российской Федерации от 30 сентября 2020 г. № 859 «Об утверждении документации по планировке территории для размещения объектов энергетики федерального значения «Переустройство ВЛ 110 кВ Красногорская – Нахабино 1,2 цепь, расположенной на территории АО «Рублево-Архангельское», «Переустройство ВЛ 110 кВ Красногорская-Рублево 1,2 цепь, расположенной на территории АО «Рублево-Архангельское», «Переустройство ВЛ 110 кВ Красногорская-Строгино 1,2 цепь, расположенной на территории АО «Рублево-Архангельское». 3. Постановление Правительства Москвы от 25 октября 2016 г. № 703-ПП «Об утверждении проекта планировки территории Рублево-Архангельское района Кунцево города Москвы». 4. Постановление Правительства Москвы от 22 июня 2021 г. № 907-ПП «Об утверждении проекта планировки территории линейного объекта – участок проектируемой Рублево-Архангельской линии метрополитена от станции «Шелепиха» до проектируемой станции «Липовая Роща»	
3	Категория линейного объекта	Участок линии метрополитена	
4	Вид работ	Строительство	
5	Краткое описание транспортно-планировочного решения	Строительство участка проектируемой Рублево-Архангельской линии метрополитена от проектируемой станции «Липовая Роща» до проектируемой станции «Ильинская» с размещением двух станций с рабочими названиями: «Рублево-Архангельское» и «Ильинская»	
6	Планировочные показатели линейных объектов		
6.1	Участок проектируемой Рублево-Архангельской линии метрополитена от проектируемой станции «Липовая Роща» до проектируемой станции «Ильинская»	Строительство	
6.1.1	Протяженность	6000 м (подлежит уточнению на последующих стадиях проектирования)	
6.1.2	Количество вестибюлей всего, в том числе:	4 вестибюля	
6.1.2.1	Станция «Рублево-Архангельское»	2 вестибюля	
6.1.2.2	Станция «Ильинская»	2 вестибюля	
6.2	Загрузка проектируемых станций Рублево-Архангельской линии на расчетный срок	«Рублево-Архангельское»	«Ильинская»
6.2.1	Сутки (тысяч человек)	176,0	116,0

№ п/п	Перечень основных планировочных характеристик	Содержание планировочных характеристик	
1	2	3	
6.2.2	Утренний час пик всего, в том числе: вход/выход (тысяч человек)	17,6 4,6/13,0	11,6 8,0/3,6
7	Организация движения транспорта и пешеходов	Проектом предусмотрены средства организации движения транспорта и пешеходов, в том числе для маломобильных групп населения в соответствии с СП 42.13330.2016 «Градостроительство. Планировка и застройка городских и сельских поселений», в том числе для маломобильных групп населения в соответствии с СП 59.13330.2020 «Свод правил. Доступность зданий и сооружений для маломобильных групп населения. СНиП 35-01-2001»	
8	Корректировка маршрутной сети НГПТ	Предусматривается	
9	Мероприятия по благоустройству и озеленению территории	Предусматриваются	

2.2. Перечень субъектов Российской Федерации, перечень муниципальных районов, городских округов в составе субъектов Российской Федерации, перечень поселений, населенных пунктов, внутригородских территорий городов федерального значения, на территориях которых устанавливаются зоны планируемого размещения линейных объектов

Зоны планируемого размещения линейных объектов расположены в районах Кунцево, Строгино города Москвы и городском округе Красногорск Московской области.

2.3. Перечень координат характерных точек границ зон планируемого размещения линейных объектов

Перечень координат характерных точек границ зон планируемого размещения линейных объектов содержит сведения, составляющие государственную тайну, – не приводится.

2.4. Перечень координат характерных точек границ зон планируемого размещения линейных объектов, подлежащих реконструкции в связи с изменением их местоположения

Перечень координат характерных точек границ зон планируемого размещения линейных объектов, подлежащих реконструкции в связи с изменением их местоположения, не приводится в связи с отсутствием изменения данных границ.

2.5. Предельные параметры разрешенного строительства, реконструкции объектов капитального строительства, входящих в состав линейных объектов в границах зон их планируемого размещения

№ п/п	Перечень основных требований	Содержание требований
1	2	3
1	Наземные вестибюли	Строительство
	Предельная высота объектов капитального строительства	Не более 20 м
	Максимальный процент застройки зоны планируемого размещения объектов капитального строительства	Не устанавливается
	Минимальные отступы от границ земельных участков	Не устанавливаются
2	Павильоны над лестничными сходами	Строительство
	Предельная высота объектов капитального строительства	Не более 10 м
	Максимальный процент застройки зоны планируемого размещения объектов капитального строительства	Не устанавливается
	Минимальные отступы от границ земельных участков	Не устанавливаются

№ п/п	Перечень основных требований	Содержание требований
1	2	3
3	Лифтовые павильоны	Строительство
	Предельная высота объектов капитального строительства	Не более 10 м
	Максимальный процент застройки зоны планируемого размещения объектов капитального строительства	Не устанавливается
	Минимальные отступы от границ земельных участков	Не устанавливаются
4	Вентиляционные киоски	Строительство
	Предельная высота объектов капитального строительства	Не более 15 м
	Максимальный процент застройки зоны планируемого размещения объектов капитального строительства	Не устанавливается
	Минимальные отступы от границ земельных участков	Не устанавливаются

Согласно приказу Министерства культуры Российской Федерации от 4 апреля 2023 г. № 839 «Об утверждении перечня исторических поселений, имеющих особое значение для истории и культуры Российской Федерации» город Москва не относится к историческому поселению, имеющему особое значение для истории и культуры Российской Федерации.

В связи с этим требования к архитектурным решениям объектов капитального строительства, входящих в состав линейных объектов, в границах каждой зоны планируемого размещения таких объектов, расположенной в границах территории исторического поселения федерального или регионального значения, не устанавливаются.

2.6. Мероприятия по защите сохраняемых объектов капитального строительства (зданий, строений, сооружений, объектов, строительство которых не завершено), существующих и строящихся на момент подготовки проекта планировки территории линейного объекта, а также объектов капитального строительства, планируемых к строительству в соответствии с ранее утвержденной документацией по планировке территории, от возможного негативного воздействия в связи с размещением линейных объектов

Мероприятия по защите сохраняемых объектов капитального строительства (зданий, строений, сооружений, объектов, строительство которых не завершено), существующих и строящихся на момент подготовки проекта планировки территории линейного объекта, а также объектов капитального строительства, планируемых к строительству в соответствии с ранее утвержденной документацией по планировке территории, от возможного негативного воздействия в связи с размещением линейных объектов должны быть предусмотрены на следующих стадиях проектирования.

2.7. Мероприятия по сохранению объектов культурного наследия от возможного негативного воздействия в связи с размещением линейных объектов

В границах подготовки проекта планировки территории линейного объекта расположены:

- территория объекта культурного наследия федерального значения «Ансамбль усадьбы «Архангельское», XVII – начало XX века»;
- зона регулирования застройки и хозяйственной деятельности объекта культурного наследия федерального значения «Ансамбль усадьбы «Архангельское», XVII – начало XX века»;

– зона охраняемого природного ландшафта.

Проектирование и проведение земляных, строительных, мелиоративных, хозяйственных и иных работ на проектируемой территории должно осуществляться по результатам государственной историко-культурной экспертизы земельных участков, подлежащих воздействию указанных работ, проводимой в установленном порядке путем археологической разведки, с оформлением научного отчета о проведенных археологических работах на исследуемой территории в соответствии с требованиями, установленными статьями 5.1, 28, 30, 31, 32, 33, 36, 40, 45 Федерального закона от 25 июня 2002 г. № 73-ФЗ «Об объектах культурного наследия (памятниках истории и культуры) народов Российской Федерации», к осуществлению деятельности в границах земельных участков, непосредственно связанных с земельными участками в границах территории объекта культурного наследия.

2.8. Мероприятия по охране окружающей среды

В целях реализации мероприятий проекта планировки территории линейного объекта потребуются осуществить мероприятия по охране окружающей среды, в том числе инженерную защиту территории и объектов от подтопления и затопления. Перечень мероприятий будет определен на последующих этапах проектирования.

2.9. Мероприятия по защите территории от чрезвычайных ситуаций природного и техногенного характера, в том числе по обеспечению пожарной безопасности и гражданской обороны

Мероприятия содержат сведения ограниченного доступа – не приводятся.

2.10. Перечень зон планируемого размещения линейных объектов к чертежу границ зон планируемого размещения линейных объектов

№ зоны на чертеже	Назначение зоны планируемого размещения объекта	Наименование объекта	Характеристики объекта	
			Площадь, кв.м	Протяженность, м
1	2	3	4	5
1	Зона планируемого размещения подземных объектов метрополитена, в том числе с наземными частями	Объекты метрополитена	360757	5938
2	Зона планируемого размещения наземных объектов метрополитена, в том числе с подземными частями	Объекты метрополитена	2800	77
3	Зона планируемого размещения объектов инженерной инфраструктуры	Объекты инженерной инфраструктуры	9181	772
4	Зона планируемого размещения объектов инженерной инфраструктуры	Объекты инженерной инфраструктуры	114	11
5	Зона планируемого размещения объектов инженерной инфраструктуры	Объекты инженерной инфраструктуры	2667	264
6	Зона планируемого размещения объектов инженерной инфраструктуры	Объекты инженерной инфраструктуры	1893	175
7	Зона планируемого размещения наземных объектов метрополитена, в том числе с подземными частями	Объекты метрополитена	1633	111
8	Зона планируемого размещения наземных объектов метрополитена, в том числе с подземными частями	Объекты метрополитена	859	61
9	Зона планируемого размещения наземных объектов метрополитена, в том числе с подземными частями	Объекты метрополитена	556	61
10	Зона планируемого размещения наземных объектов метрополитена, в том числе с подземными частями	Объекты метрополитена	839	60
11	Зона планируемого размещения наземных объектов метрополитена, в том числе с подземными частями	Объекты метрополитена	838	41
12	Зона планируемого размещения наземных объектов метрополитена, в том числе с подземными частями	Объекты метрополитена	601	49

№ зоны на чертеже	Назначение зоны планируемого размещения объекта	Наименование объекта	Характеристики объекта	
			Площадь, кв.м	Протяженность, м
1	2	3	4	5
13	Зона планируемого размещения наземных объектов метрополитена, в том числе с подземными частями	Объекты метрополитена	1113	79
14	Зона планируемого размещения объектов инженерной инфраструктуры	Объекты инженерной инфраструктуры	475	58
15	Зона планируемого размещения объектов инженерной инфраструктуры	Объекты инженерной инфраструктуры	1871	84
16	Зона планируемого размещения объектов инженерной инфраструктуры	Объекты инженерной инфраструктуры	1135	102
17	Зона планируемого размещения объектов инженерной инфраструктуры	Объекты инженерной инфраструктуры	419	41
18	Зона планируемого размещения объектов инженерной инфраструктуры	Объекты инженерной инфраструктуры	2404	201
19	Зона планируемого размещения объектов инженерной инфраструктуры	Объекты инженерной инфраструктуры	1535	144
20	Зона планируемого размещения наземных объектов метрополитена, в том числе с подземными частями	Объекты метрополитена	281	18
21	Зона планируемого размещения наземных объектов метрополитена, в том числе с подземными частями	Объекты метрополитена	19858	343
22	Зона планируемого размещения объектов инженерной инфраструктуры	Объекты инженерной инфраструктуры	45494	2748
23	Зона планируемого размещения наземных объектов метрополитена, в том числе с подземными частями	Объекты метрополитена	5078	71
24	Зона планируемого размещения объектов инженерной инфраструктуры	Объекты инженерной инфраструктуры	1340	138
25	Зона планируемого размещения объектов транспортной инфраструктуры	Объекты транспортной инфраструктуры	1315	90
26	Зона планируемого размещения объектов транспортной инфраструктуры	Объекты транспортной инфраструктуры	246	16

2.11. Перечень зон планируемого размещения линейных объектов, подлежащих реконструкции в связи с изменением их местоположения, к чертежу границ зон планируемого размещения линейных объектов, подлежащих реконструкции в связи с изменением их местоположения

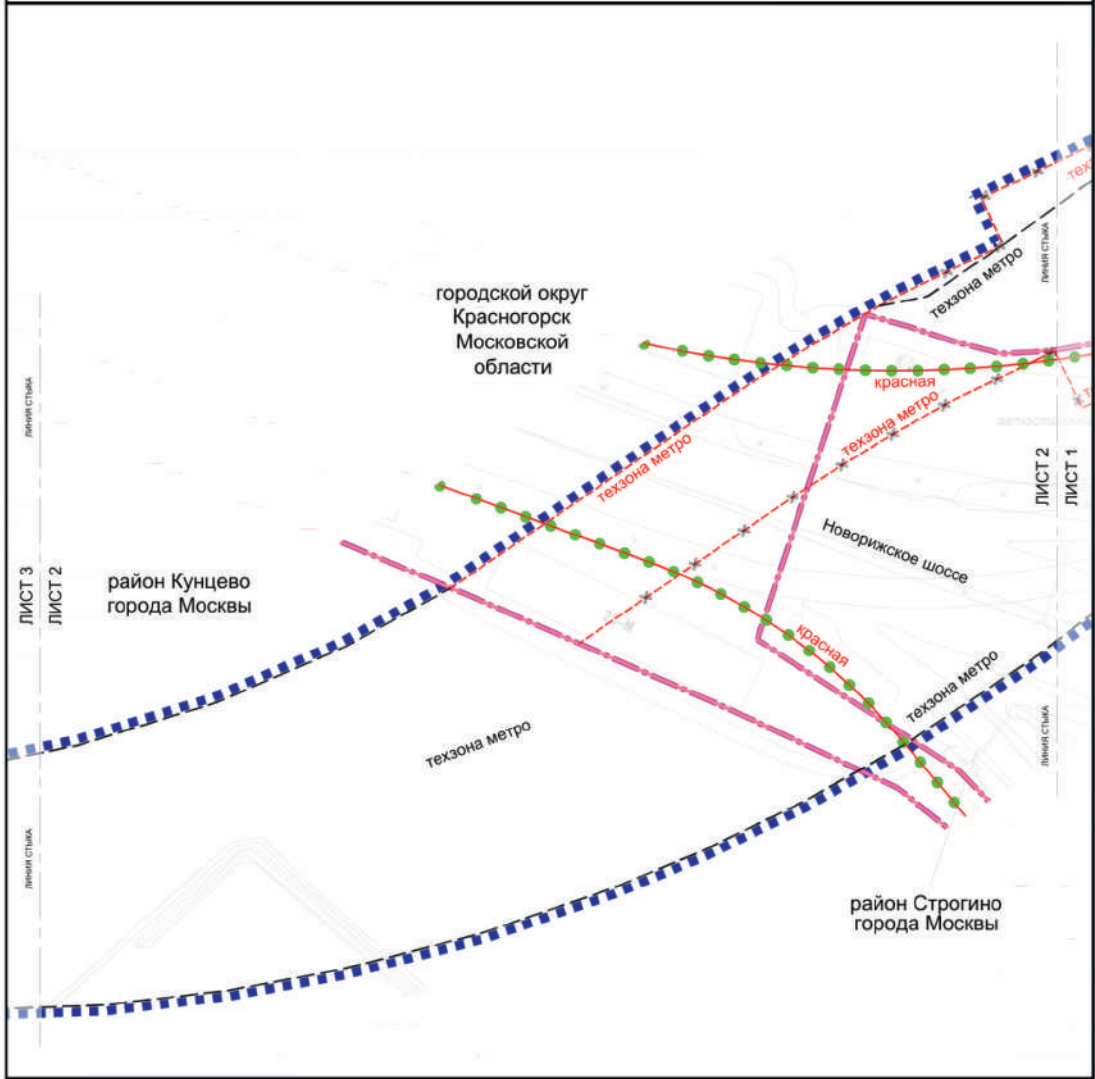
Перечень зон планируемого размещения линейных объектов, подлежащих реконструкции в связи с изменением их местоположения, не приводится в связи с отсутствием изменений границ таких зон.

2.12. Перечень мероприятий по реализации проекта планировки территории линейного объекта и последовательность их выполнения

Мероприятия, предусмотренные проектом планировки территории линейного объекта, планируются к реализации в один этап:

- строительство участка проектируемой Рублево-Архангельской линии метрополитена от проектируемой станции «Липовая Роща» до проектируемой станции «Ильинская»;
- строительство станции с рабочим названием «Рублево-Архангельское» проектируемой Рублево-Архангельской линии метрополитена;
- строительство станции с рабочим названием «Ильинская» проектируемой Рублево-Архангельской линии метрополитена;
- прокладка, переустройство, перекладка инженерных коммуникаций;
- благоустройство и озеленение территории.

3. Проект межевания территории



УСЛОВНЫЕ ОБОЗНАЧЕНИЯ:

ЛИНИИ ГРАДОСТРОИТЕЛЬНОГО РЕГУЛИРОВАНИЯ:

18 21
 20 19
 17 16 15 14 13 12 11 9 5
 10 8 7 6 4 3 2 1

СУЩЕСТВУЮЩИЕ:

- красная — красные линии улично-дорожной сети
- линии застройки — границы линий застройки
- техзона метро — границы технических зон метрополитена

ОТМЕНЯЕМЫЕ:

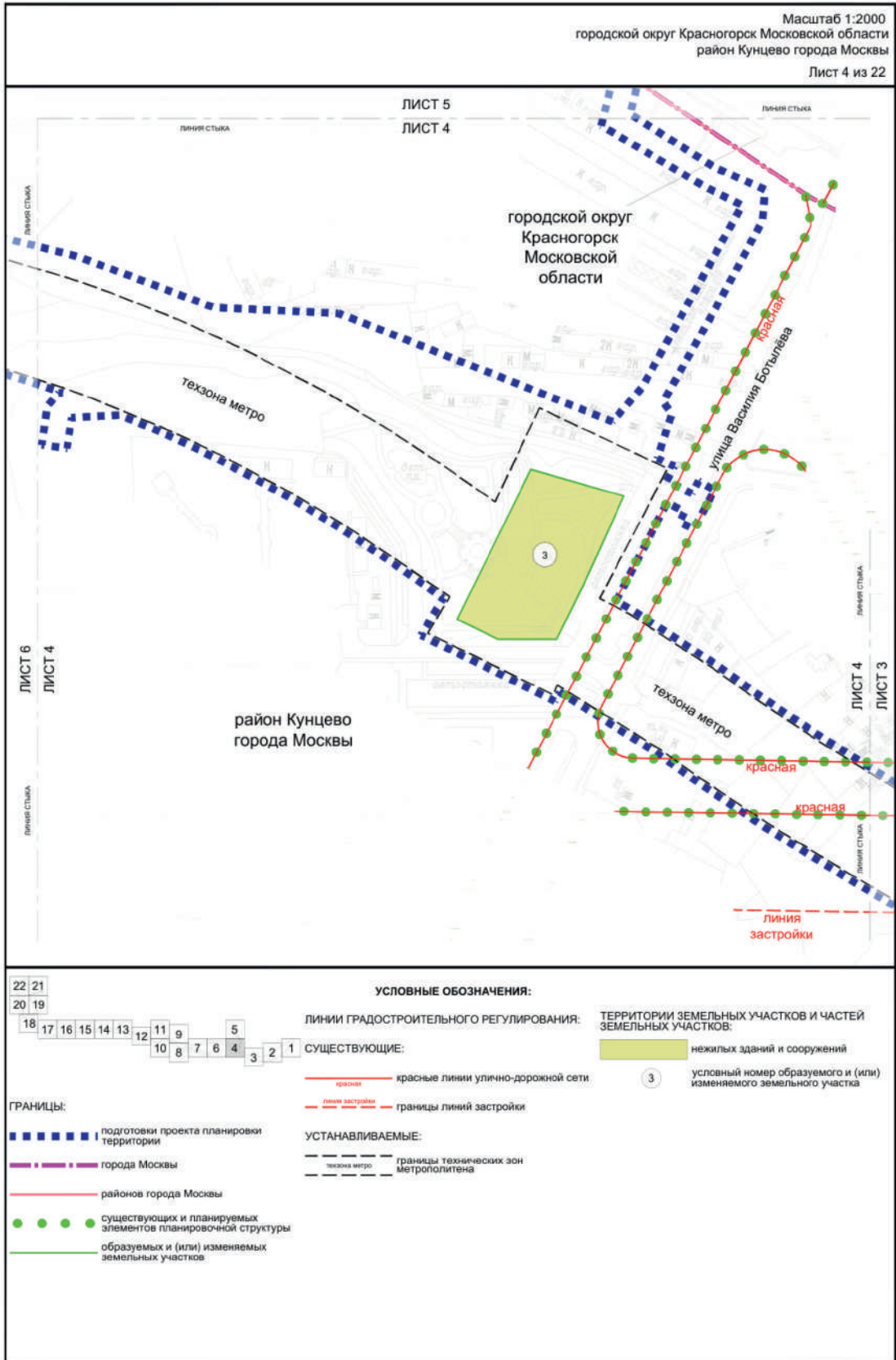
- техзона метро — границы технических зон метрополитена

УСТАНОВЛИВАЕМЫЕ:

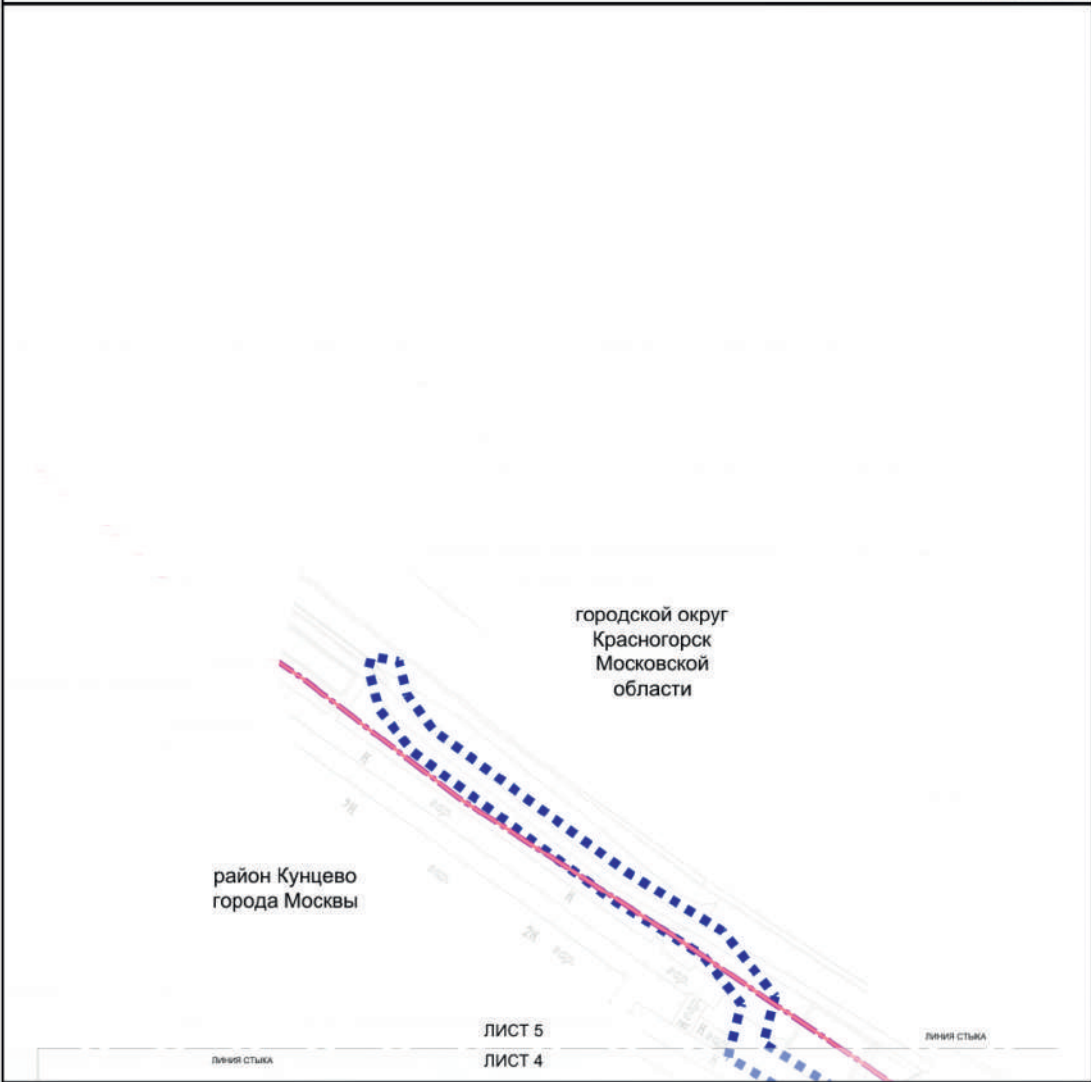
- техзона метро — границы технических зон метрополитена

ГРАНИЦЫ:

- подготовки проекта планировки территории
- города Москвы
- районов города Москвы
- существующих и планируемых элементов планировочной структуры

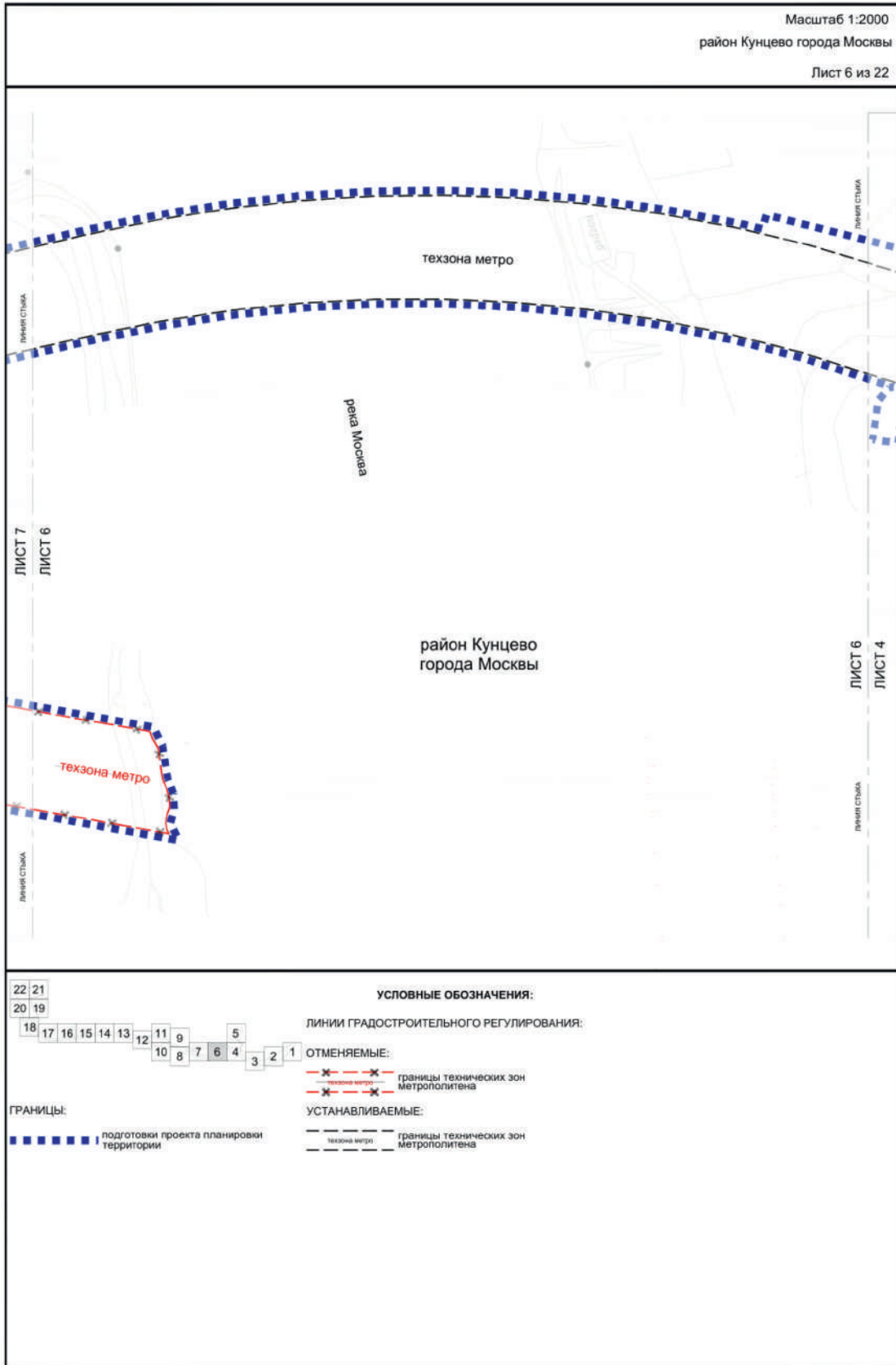


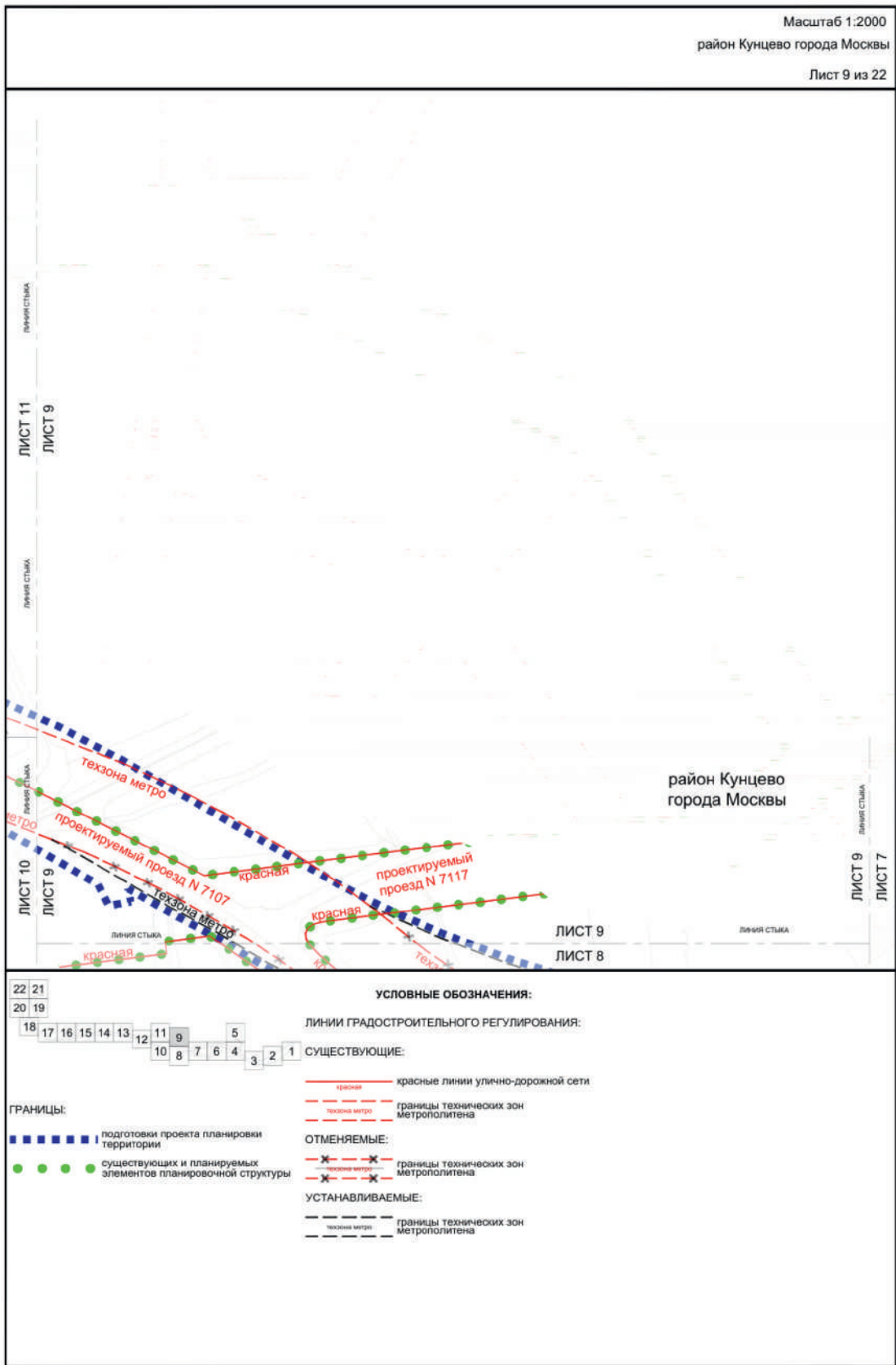
Масштаб 1:2000
 городской округ Красногорск Московской области
 район Кунцево города Москвы
 Лист 5 из 22

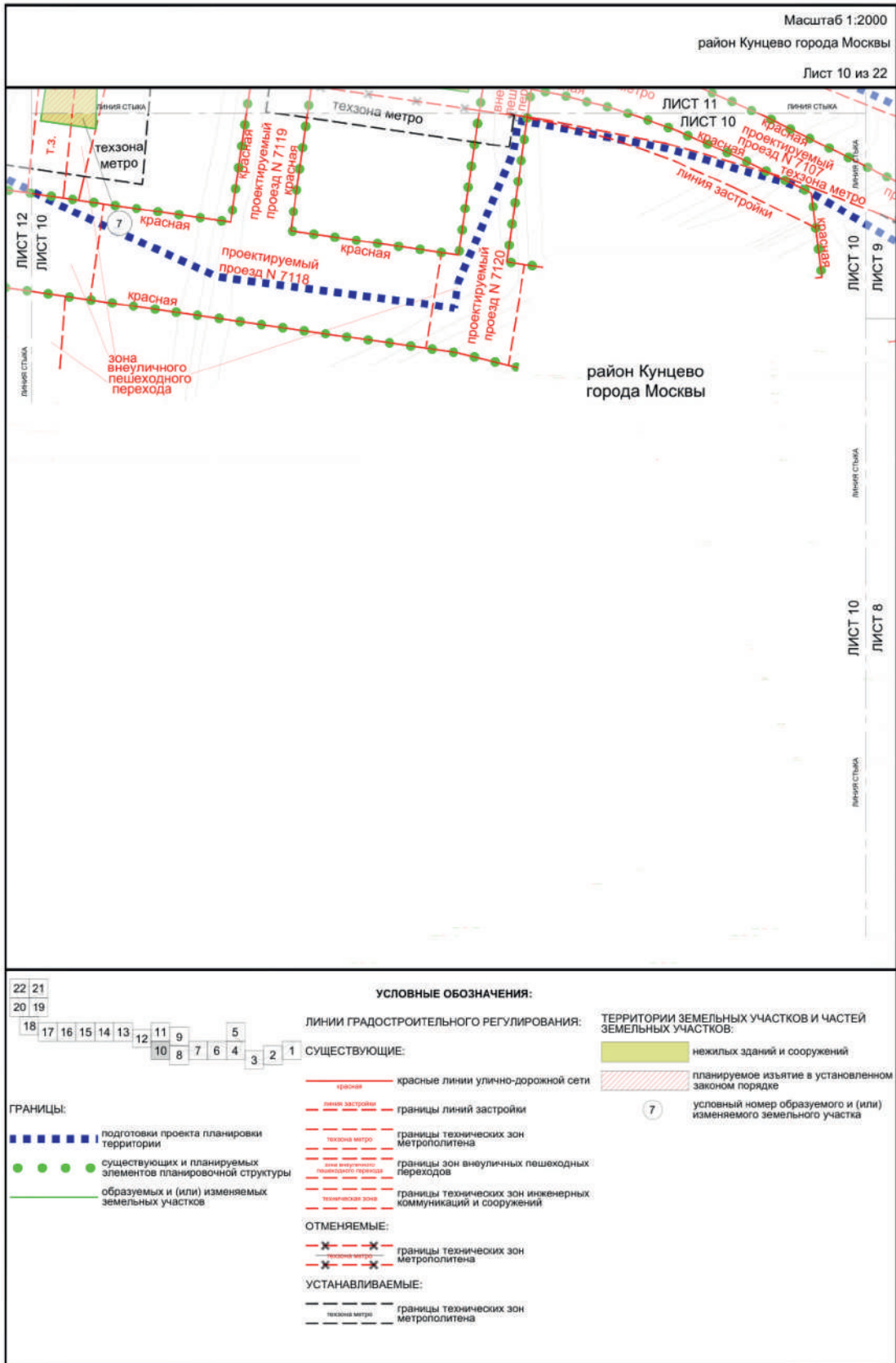



УСЛОВНЫЕ ОБОЗНАЧЕНИЯ:

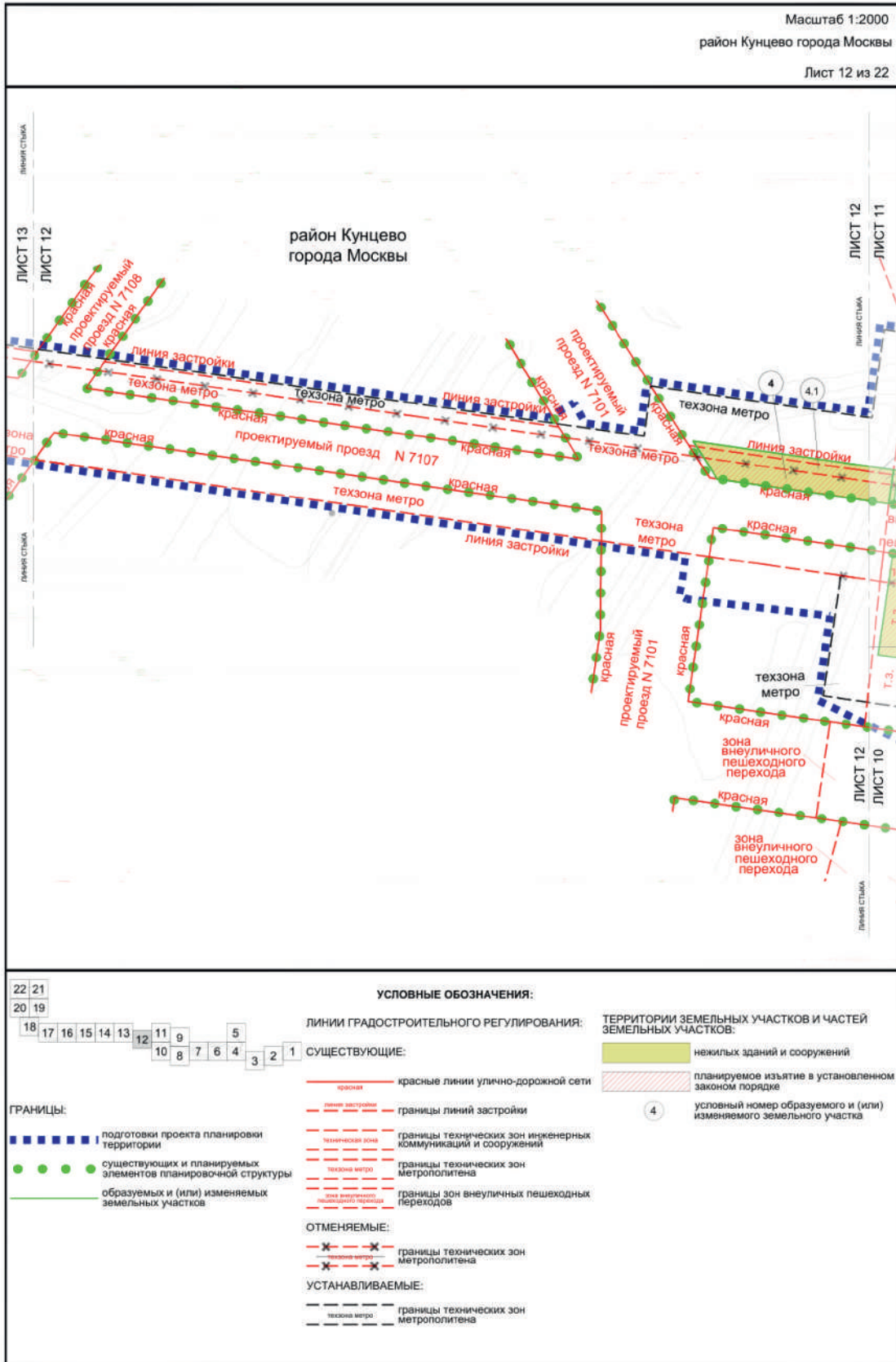
<table border="1" style="border-collapse: collapse; text-align: center;"> <tr><td>22</td><td>21</td></tr> <tr><td>20</td><td>19</td></tr> <tr><td>18</td><td>17</td></tr> <tr><td>16</td><td>15</td></tr> <tr><td>14</td><td>13</td></tr> <tr><td>12</td><td>11</td></tr> <tr><td>10</td><td>9</td></tr> <tr><td>8</td><td>7</td></tr> <tr><td>6</td><td>5</td></tr> <tr><td>4</td><td>3</td></tr> <tr><td>2</td><td>1</td></tr> </table>	22	21	20	19	18	17	16	15	14	13	12	11	10	9	8	7	6	5	4	3	2	1	<p>ГРАНИЦЫ:</p> <ul style="list-style-type: none"> подготовки проекта планировки территории города Москвы районов города Москвы
22	21																						
20	19																						
18	17																						
16	15																						
14	13																						
12	11																						
10	9																						
8	7																						
6	5																						
4	3																						
2	1																						




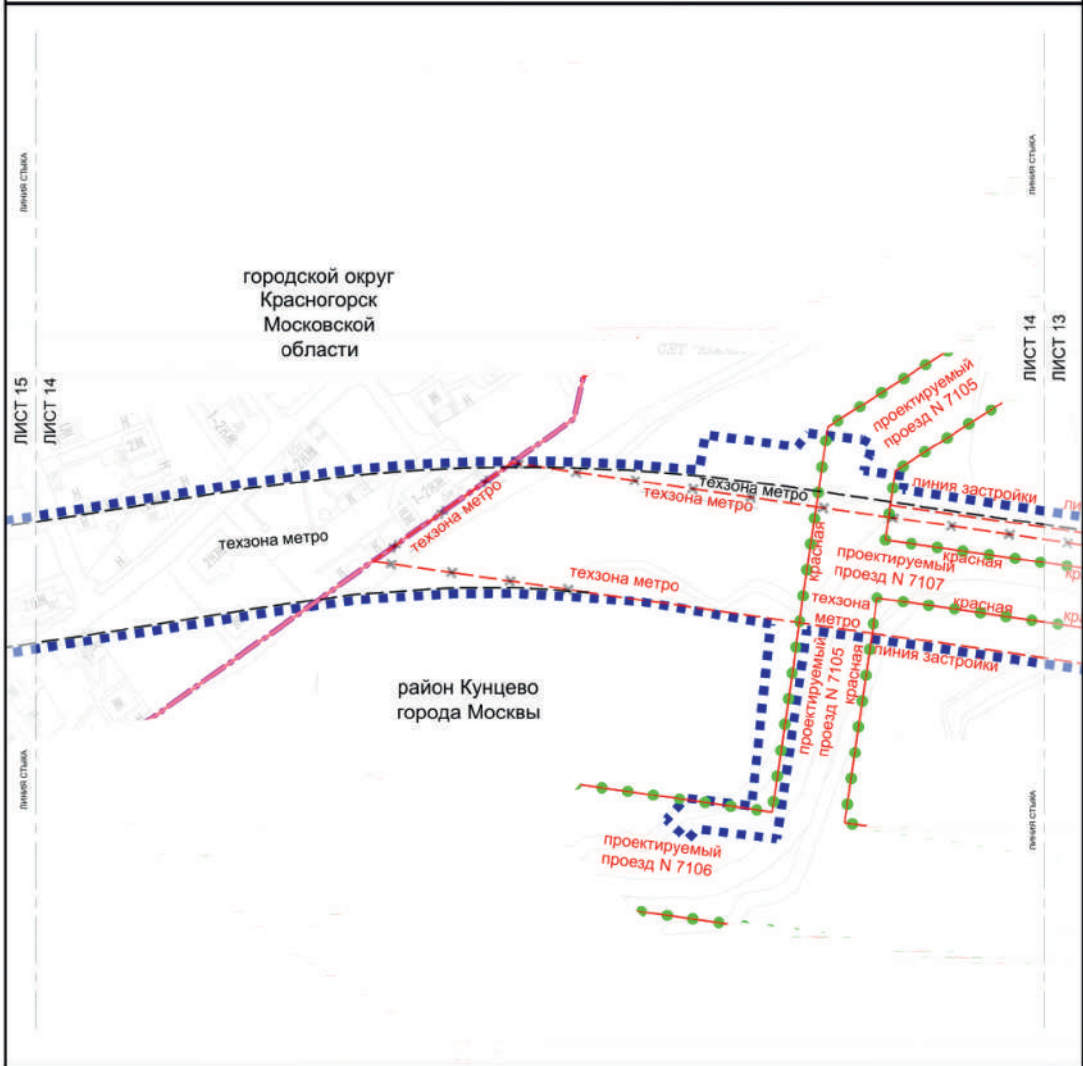












УСЛОВНЫЕ ОБОЗНАЧЕНИЯ:

ЛИНИИ ГРАДОСТРОИТЕЛЬНОГО РЕГУЛИРОВАНИЯ:

СУЩЕСТВУЮЩИЕ:

- красная линия — красные линии улично-дорожной сети
- линия застройки — границы линий застройки
- техзона метро — границы технических зон метрополитена

ОТМЕНЯЕМЫЕ:

- техзона метро — границы технических зон метрополитена

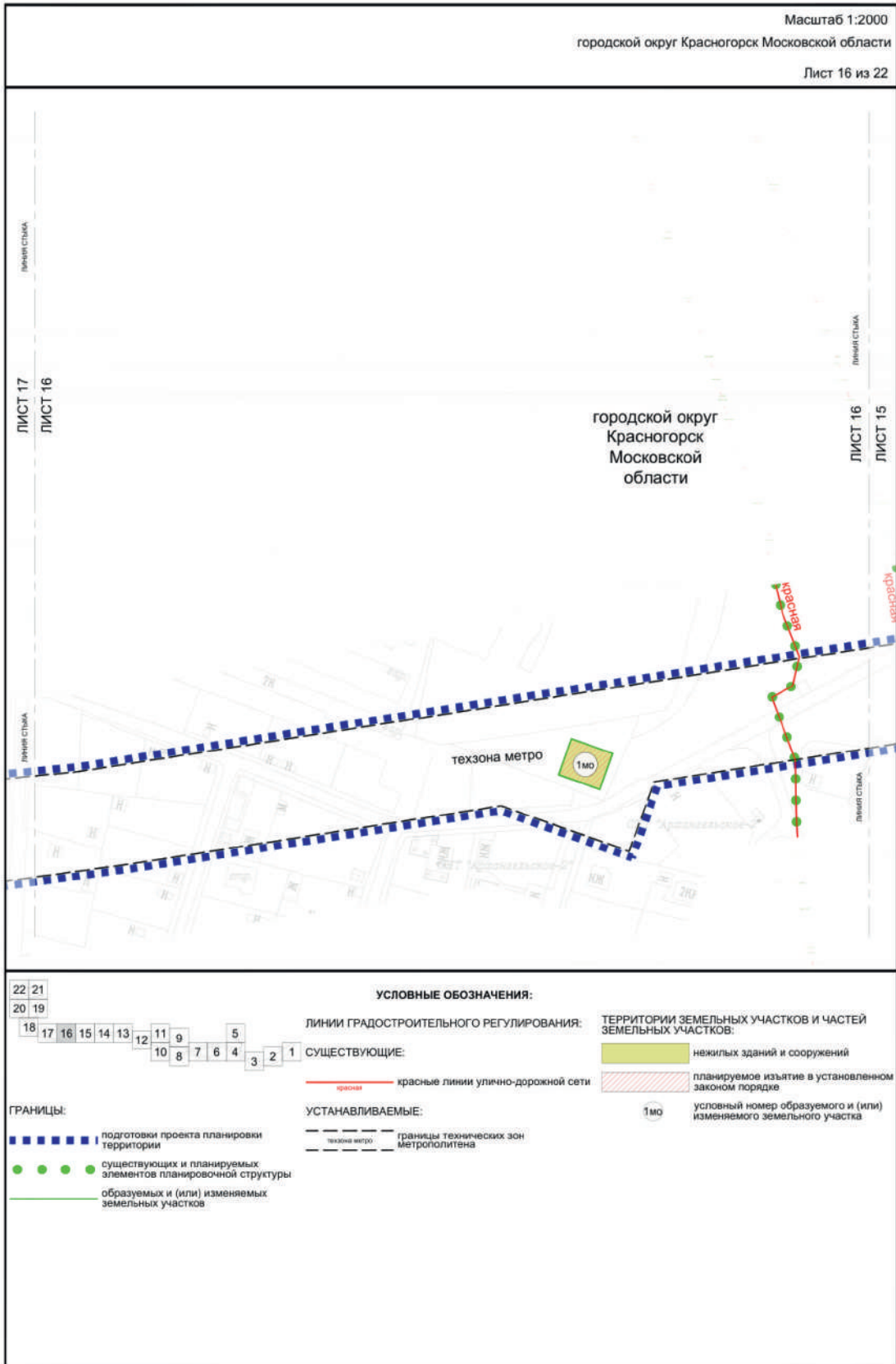
УСТАНОВЛИВАЕМЫЕ:

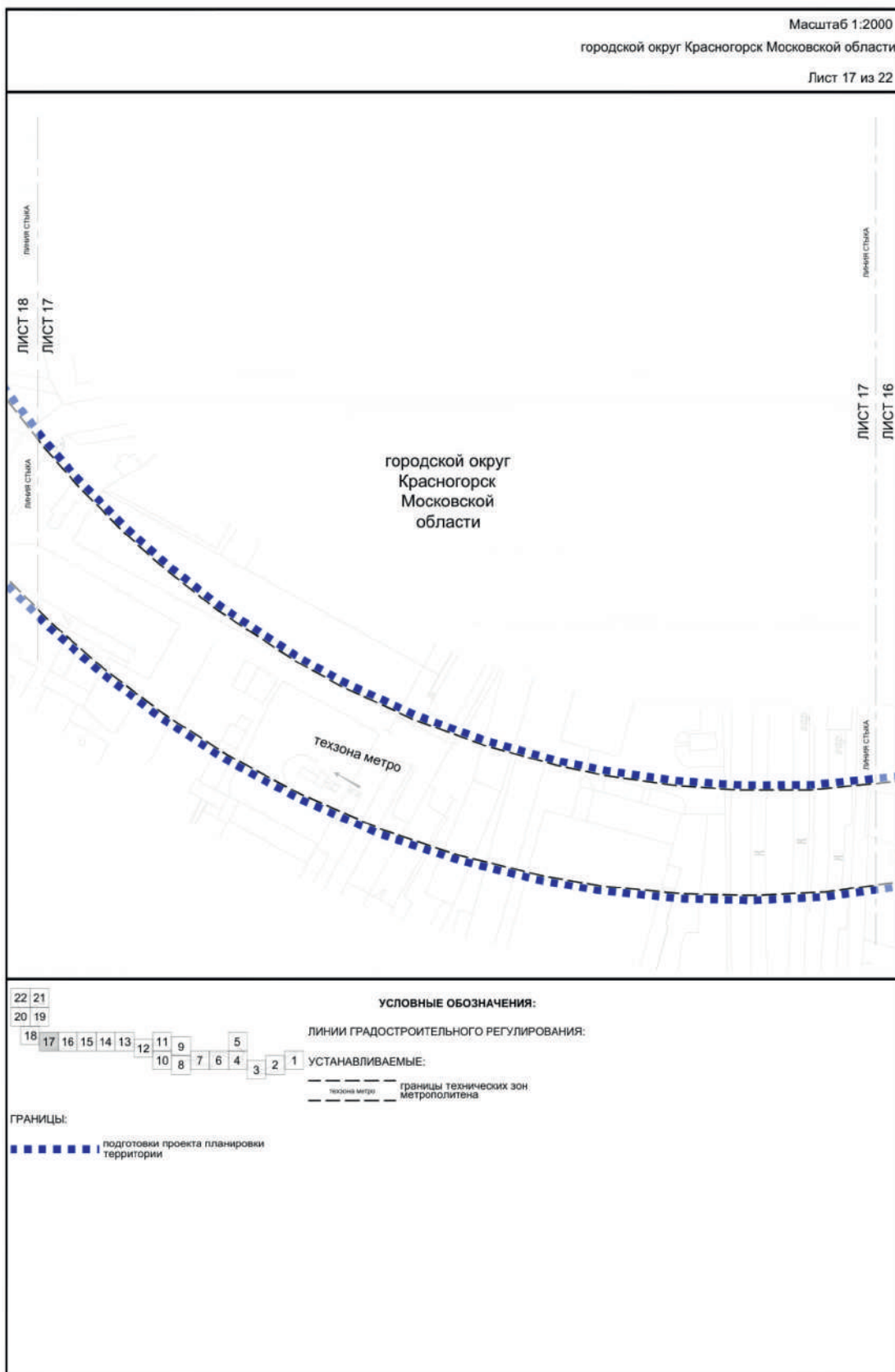
- техзона метро — границы технических зон метрополитена

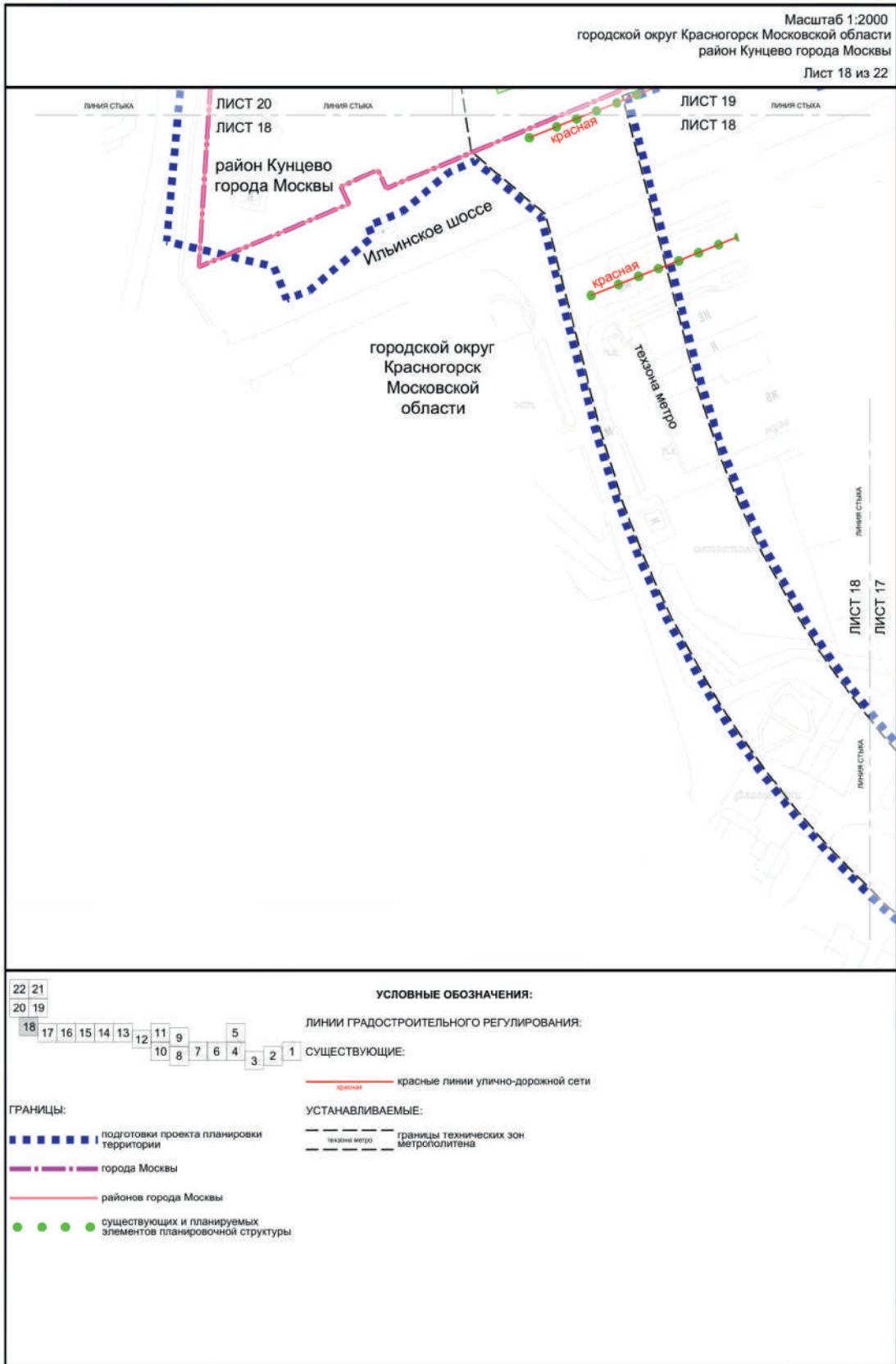
ГРАНИЦЫ:

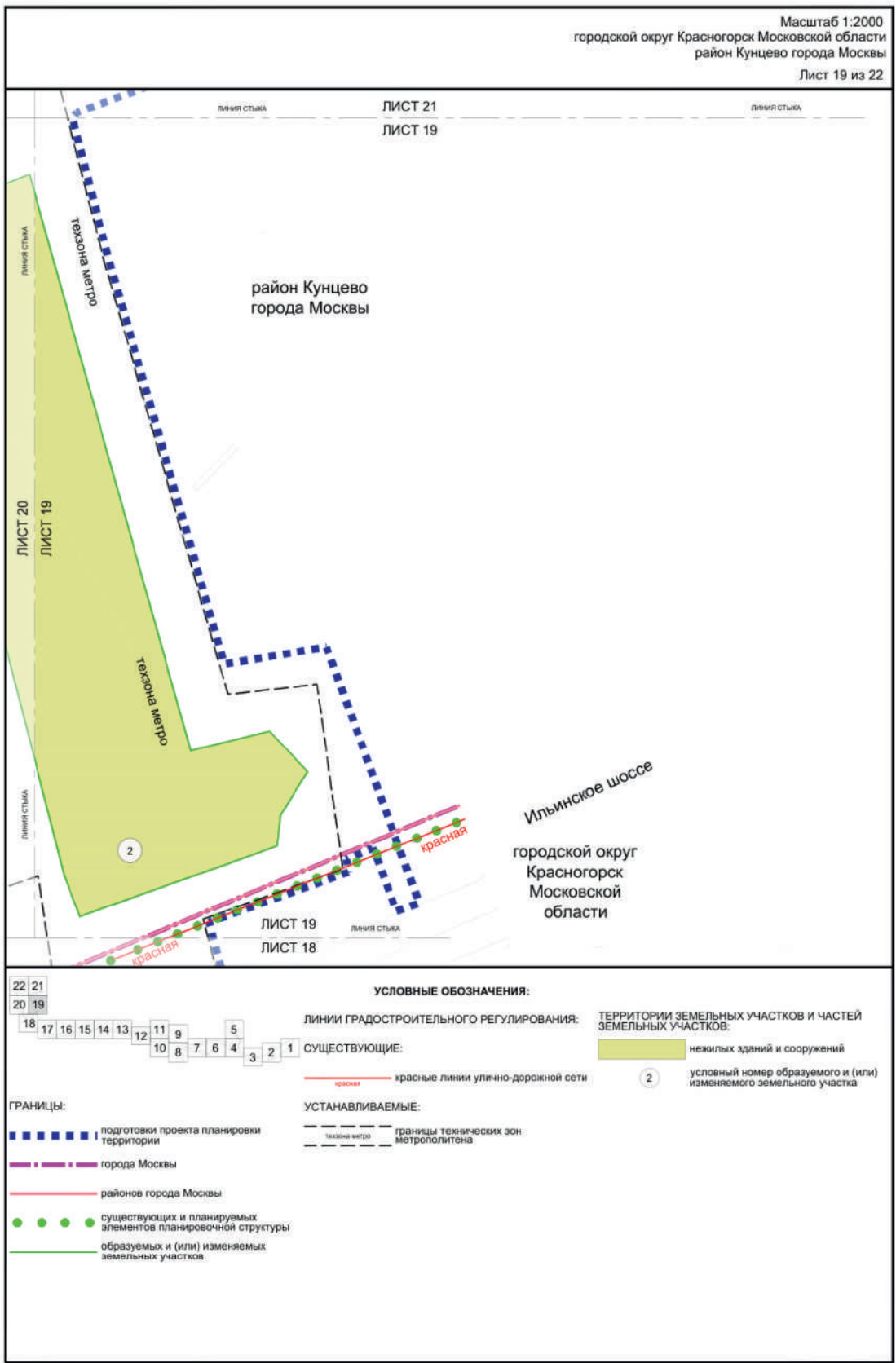
- подготовки проекта планировки территории
- города Москвы
- районов города Москвы
- существующих и планируемых элементов планировочной структуры

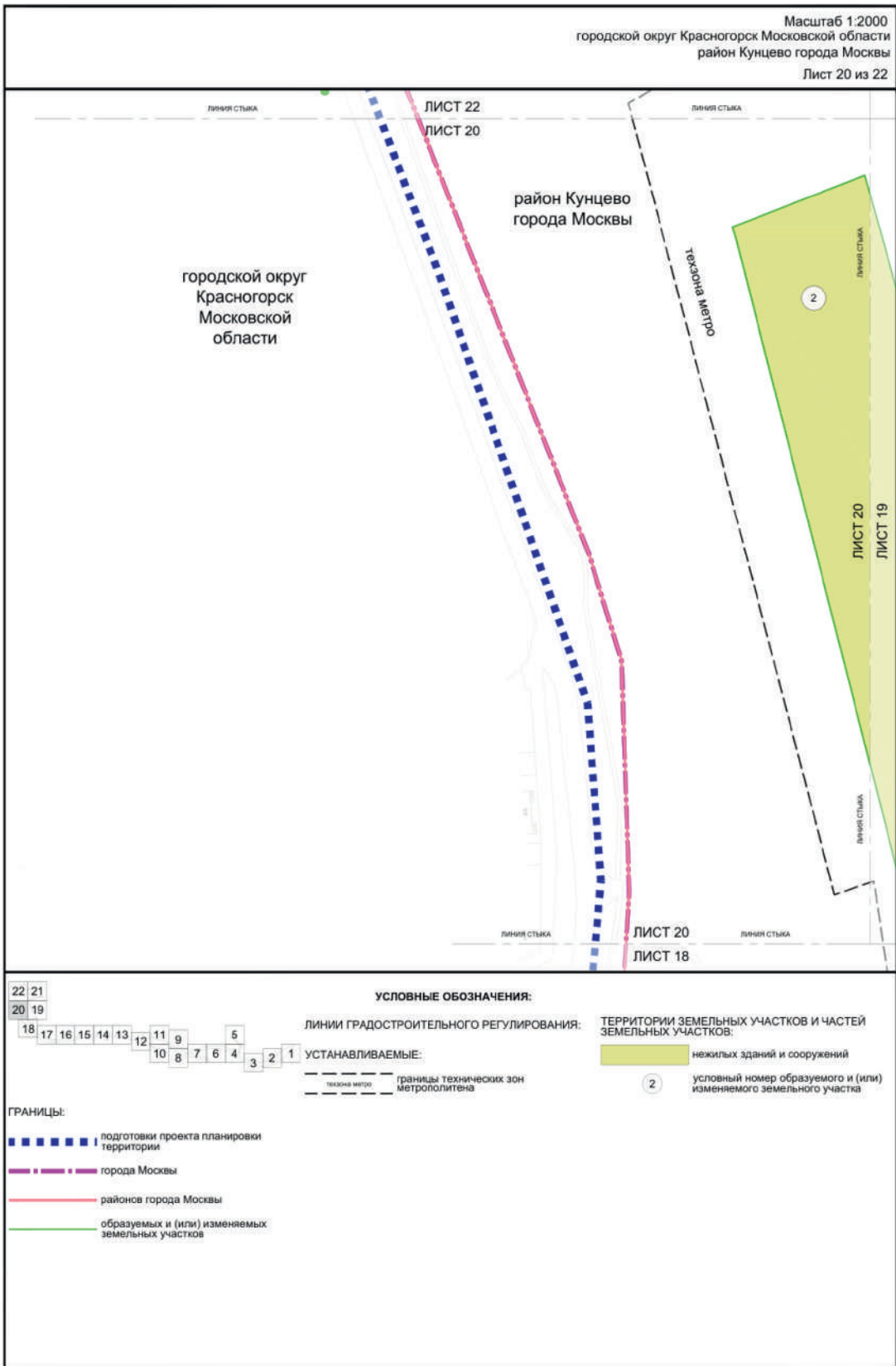
22	21
20	19
18	17
16	15
14	13
12	11
10	9
8	7
6	5
4	3
2	1












Масштаб 1:2000
 район Кунцево города Москвы
 Лист 21 из 22



УСЛОВНЫЕ ОБОЗНАЧЕНИЯ:

ЛИНИИ ГРАДОСТРОИТЕЛЬНОГО РЕГУЛИРОВАНИЯ:

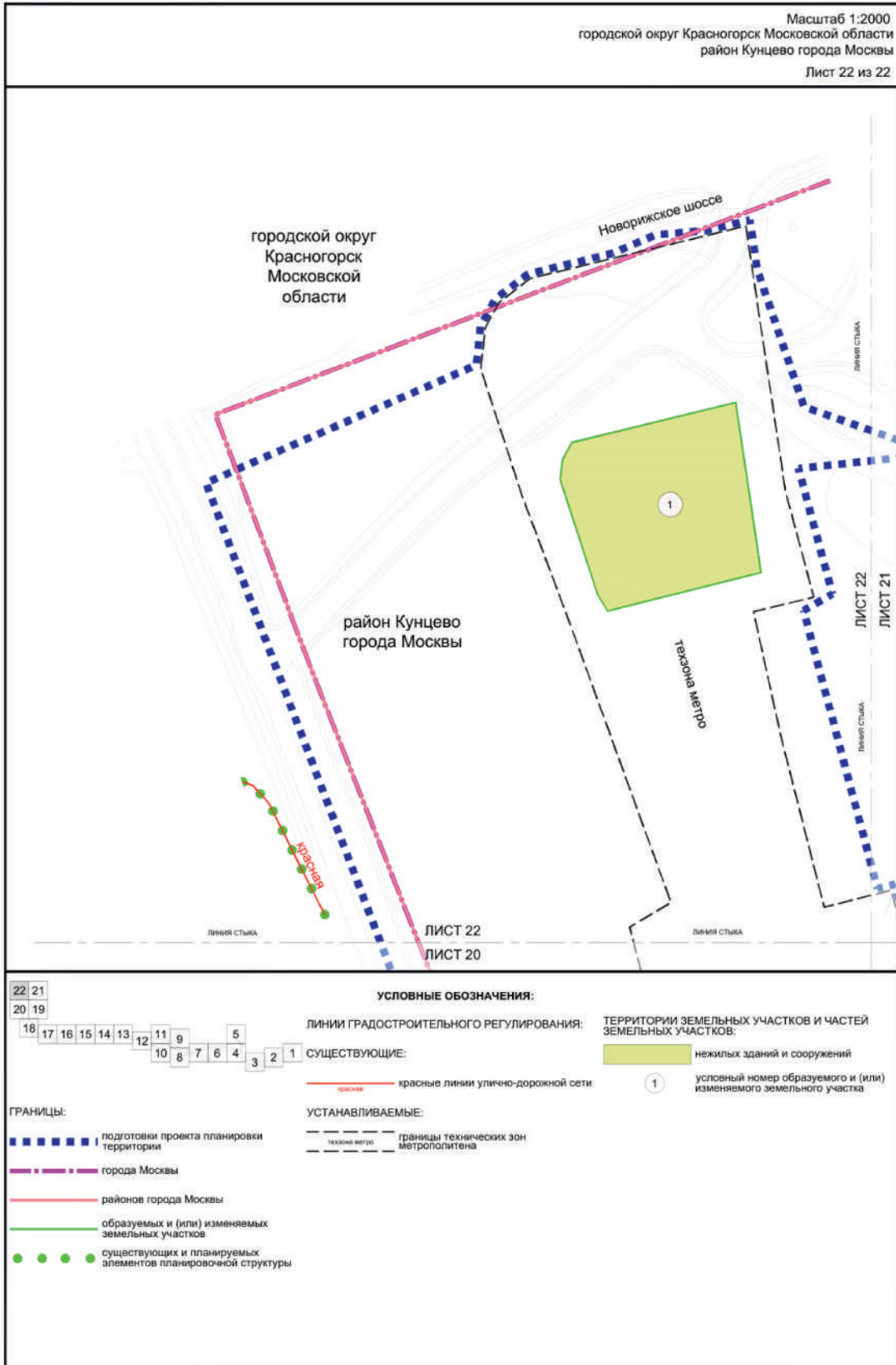
22	21								
20	19								
18	17	16	15	14	13	12	11	9	5
10	8	7	6	4	3	2	1		

УСТАНОВЛИВАЕМЫЕ:

- техзона метро
- границы технических зон метрополитена

ГРАНИЦЫ:

- подготовки проекта планировки территории



3.2. Пояснительная записка

3.2.1. Перечень образуемых и (или) изменяемых земельных участков к чертежу межевания территории

Условный номер образуемого и (или) изменяемого земельного участка на чертеже	Номера характерных точек образуемых и (или) изменяемых земельных участков	Кадастровые номера земельных участков, из которых образуется земельный участок	Площадь образуемого и (или) изменяемого земельного участка, кв.м	Способ образования земельного участка	Сведения об отнесении (неотнесении) образуемых земельных участков к территории общего пользования	Сведения о необходимости и перевода земельного участка из состава земель одной категории в другую	Предполагаемое резервирование и (или) изъятие земельного участка
1	2	3	4	5	6	7	8
Перечень образуемых земельных участков на территории города Москвы							
1	1-7	50:11:0050603:423	5078	Раздел	Не отнесен	-	-
2	1-12	50:11:0050603:423	19858	Раздел	Не отнесен	-	-
3	1-8	-	2800	Образован из земель, государственная собственность на которые не разграничена	Не отнесен	-	-
4	1-4	77:12:0050610:527	1085	Объединение	Не отнесен	-	77:12:0050610:527 - изъятие 1085 кв.м
			1113				
5	1-4	77:12:0050610:40	28	Раздел	Не отнесен	-	77:12:0050610:40 - изъятие 28 кв.м
			601				
		77:12:0050610:40		Раздел	Не отнесен	-	77:12:0050610:40 - изъятие 601 кв.м

1	2	3	4	5	6	7	8		
6	6.1	77:12:0050610:42	839	811	Объединение	Раздел	Не отнесен	-	77:12:0050610:42 - изъятие 811 кв.м
	6.2	77:12:0050610:40	28	28					
7	1-4	77:12:0050610:53	838	Раздел	Не отнесен	-	77:12:0050610:53 - изъятие 838 кв.м		
8	1-4	77:12:0050610:47	859	Раздел	Не отнесен	-	77:12:0050610:47 - изъятие 859 кв.м		
9	9.1	77:12:0050610:55	556	334	Объединение	Раздел	Не отнесен	-	77:12:0050610:55 - изъятие 334 кв.м
	9.2	77:12:0050610:535	222	222					
10	1-6	77:12:0050610:47	1633	Раздел	Не отнесен	-	77:12:0050610:47 - изъятие 1633 кв.м		
Перечень образуемых земельных участков на территории Московской области									
1мо	1-4	50:11:0050609:57	282	Раздел	Не отнесен	-	50:11:0050609:57 - изъятие 282 кв.м		

3.2.2. Перечень земельных участков, в отношении которых предлагается установление сервитута или публичного сервитута

№ п/п	Перечень кадастровых номеров существующих земельных участков, в отношении которых предполагается установление сервитута, их адреса или описание местоположения	Перечень и адреса объектов недвижимого имущества
1	2	3
1	77:12:0050610:38 (Российская Федерация, город Москва, вн.тер.г. муниципальный округ Кунцево, квартал 120, земельный участок 68), предлагаемый к установлению сервитут – 115 кв.м	-
2	77:12:0050610:54 (Российская Федерация, город Москва, вн.тер.г. муниципальный округ Кунцево, квартал 120, земельный участок 84), предлагаемый к установлению сервитут – 425 кв.м	-
3	77:12:0050610:56 (Российская Федерация, город Москва, вн.тер.г. муниципальный округ Кунцево, квартал 120, земельный участок 86), предлагаемый к установлению сервитут – 2090 кв.м	-
4	50:11:0050603:469 (город Москва, вблизи д. Гольево и д. Воронки), предлагаемый к установлению сервитут – 1196 кв.м	77:11:0050603:1 (Российская Федерация, город Москва, вн.тер.г. муниципальный округ Кунцево, шоссе Новорижское, километр 22-й, дом 1, строение 1)
5	77:12:0050610:40 (Российская Федерация, город Москва, вн.тер.г. муниципальный округ Кунцево, квартал 120, земельный участок 70), предлагаемый к установлению сервитут – 261 кв.м	-
6	77:12:0050610:52 (Российская Федерация, город Москва, вн.тер.г. муниципальный округ Кунцево, квартал 120, земельный участок 82), предлагаемый к установлению сервитут – 1606 кв.м	-
7	77:12:0050610:55 (Российская Федерация, город Москва, вн.тер.г. муниципальный округ Кунцево, квартал 120, земельный участок 85), предлагаемый к установлению сервитут – 459 кв.м	-
8	50:11:0050610:18 (город Москва, юго-восточнее д. Гольево), предлагаемый к установлению сервитут – 106 кв.м	-
9	77:12:0050610:42 (Российская Федерация, город Москва, вн.тер.г. муниципальный округ Кунцево, квартал 120, земельный участок 72), предлагаемый к установлению сервитут – 626 кв.м	-
10	50:11:0050603:474 (город Москва, вблизи д. Гольево и д. Воронки), предлагаемый к установлению сервитут – 685 кв.м	-
11	77:12:0050610:53 (Российская Федерация, город Москва, вн.тер.г. муниципальный округ Кунцево, квартал 120, земельный участок 83), предлагаемый к установлению сервитут – 152 кв.м	-
12	77:12:0050610:47 (Российская Федерация, город Москва, вн.тер.г. муниципальный округ Кунцево, квартал 120, земельный участок 77), предлагаемый к установлению сервитут – 1404 кв.м	-

№ п/п	Перечень кадастровых номеров существующих земельных участков, в отношении которых предполагается установление сервитута, их адреса или описание местоположения	Перечень и адреса объектов недвижимого имущества
1	2	3
13	50:11:0050610:48 (г. Москва, р-н Красногорский, вблизи д. Гольево), предлагаемый к установлению сервитут – 3842 кв.м	-
14	50:11:0050603:423 (город Москва, в районе п. Архангельское), предлагаемый к установлению сервитут – 20004 кв.м	-
15	77:12:0050610:527 (Российская Федерация, город Москва, вн.тер.г. муниципальный округ Кунцево, квартал 120), предлагаемый к установлению сервитут – 1003 кв.м	-
16	77:12:0050610:535 (Российская Федерация, город Москва, вн.тер.г. муниципальный округ Кунцево, квартал 120), предлагаемый к установлению сервитут – 2205 кв.м	-
17	50:11:0050602:525 (Московская область, Красногорский район, с. п. Ильинское, п. Архангельское), предлагаемый к установлению сервитут – 2103 кв.м	-
18	50:11:0000000:172223 (-), предлагаемый к установлению сервитут – 128 кв.м	-
19	50:11:0000000:170527 (Российская Федерация, Московская область, городской округ Красногорск), предлагаемый к установлению сервитут – 4722 кв.м	-
20	50:11:0050603:422 (-), предлагаемый к установлению сервитут – 164 кв.м	-
21	77:12:0000000:322 (Российская Федерация, город Москва, вн.тер.г. муниципальный округ Кунцево, квартал 120), предлагаемый к установлению сервитут – 74 кв.м	-
22	50:11:0050603:476 (Российская Федерация, город Москва, внутригородская территория муниципальный округ Кунцево, квартал № 200, земельный участок 3/1), предлагаемый к установлению сервитут – 151 кв.м	-
23	50:11:0050603:477 (Российская Федерация, город Москва, внутригородская территория муниципальный округ Кунцево, квартал № 200, земельный участок 3/1/2), предлагаемый к установлению сервитут – 226 кв.м	-
24	50:11:0050609:57 (-), предлагаемый к установлению сервитут – 246 кв.м	50:11:0050609:2206 (Московская область, Красногорский район, п/о «Красногорск-5», Ильинское шоссе 4-ый км, Первый полиграфический комбинат)
25	Предлагаемый к установлению публичный сервитут для прохода и проезда на земли, государственная собственность на которые не разграничена, – 1 111 кв.м	-

3.2.3. Перечень координат характерных точек образуемых и (или) изменяемых земельных участков

Перечень координат характерных точек образуемых и (или) изменяемых земельных участков содержит сведения, составляющие государственную тайну, – не приводится.

3.2.4. Сведения о границах территории, применительно к которой осуществляется подготовка проекта межевания территории

№ точки	Координаты точки (система координат, используемая для ведения Единого государственного реестра недвижимости (МСК-77))	
	X	Y
1	2	3
1	14971.32	-12771.66
2	15022.88	-12785.58
3	15027.70	-12740.40
4	15060.12	-12626.82
5	15067.09	-12626.95
6	15033.88	-12742.88
7	15048.28	-12783.29
8	15104.48	-12802.52
9	15125.08	-12805.61
10	15120.10	-12826.03
11	15120.46	-12827.34
12	15118.87	-12844.53
13	15111.26	-12862.31
14	15102.87	-12896.74
15	15092.42	-12910.28
16	15081.29	-12916.28
17	15065.37	-12918.04
18	15021.76	-13018.15
19	15019.92	-13022.07
20	15016.97	-13029.13
21	14764.93	-12933.46
22	14587.21	-12872.01
23	14514.06	-12866.39
24	14435.97	-12873.47
25	14425.61	-12829.21
26	14412.14	-12824.03
27	14415.73	-12814.70
28	14437.94	-12788.51

№ точки	Координаты точки (система координат, используемая для ведения Единого государственного реестра недвижимости (МСК-77))	
	X	Y
1	2	3
29	14442.47	-12790.35
30	14448.08	-12776.56
31	14464.46	-12757.25
32	14469.20	-12746.51
33	14446.02	-12719.22
34	14430.31	-12715.22
35	14404.71	-12708.69
36	14362.78	-12698.00
37	14357.66	-12696.66
38	14329.17	-12687.91
39	14304.15	-12678.31
40	14279.63	-12667.04
41	14248.26	-12649.64
42	14231.93	-12639.10
43	14217.83	-12629.10
44	14199.61	-12614.79
45	14182.86	-12600.09
46	14161.54	-12578.86
47	14143.82	-12558.61
48	14124.79	-12533.52
49	14107.44	-12506.59
50	14091.33	-12476.60
51	14076.85	-12443.11
52	14065.94	-12410.52
53	14057.63	-12376.51
54	14053.61	-12352.87
55	14050.32	-12320.22
56	14049.57	-12290.31

№ точки	Координаты точки (система координат, используемая для ведения Единого государственного реестра недвижимости (МСК-77))	
	X	Y
1	2	3
57	14050.97	-12260.58
58	14059.66	-12197.95
59	14083.23	-12047.46
60	14063.96	-11993.28
61	14093.36	-11982.82
62	14113.74	-11852.67
63	14166.97	-11512.83
64	14172.92	-11474.83
65	14177.59	-11442.41
66	14179.83	-11409.79
67	14179.96	-11387.99
68	14176.98	-11344.53
69	14169.53	-11300.78
70	14107.26	-11307.38
71	14110.02	-11329.67
72	14102.75	-11336.50
73	14095.90	-11329.21
74	14099.47	-11325.86
75	14096.13	-11298.82
76	14167.51	-11288.47
77	14164.36	-11266.59
78	14151.32	-11175.99
79	14145.63	-11136.40
80	14130.89	-11033.98
81	14128.04	-11014.19
82	14126.04	-11000.28
83	14122.98	-10979.00
84	14110.36	-10891.32
85	14106.35	-10863.48
86	14101.44	-10829.31
87	14096.74	-10796.66
88	14095.41	-10787.42
89	14087.42	-10731.91

№ точки	Координаты точки (система координат, используемая для ведения Единого государственного реестра недвижимости (МСК-77))	
	X	Y
1	2	3
90	14085.52	-10718.70
91	14072.79	-10630.20
92	14067.77	-10595.31
93	14057.65	-10596.63
94	14052.46	-10597.76
95	14050.83	-10594.61
96	14043.96	-10535.72
97	14009.24	-10540.72
98	13991.90	-10505.43
99	13987.74	-10496.33
100	13963.63	-10442.94
101	13962.69	-10436.59
102	13952.31	-10356.27
103	13950.70	-10345.22
104	13960.84	-10343.83
105	14014.95	-10320.95
106	14027.99	-10318.90
107	14027.49	-10315.38
108	14026.80	-10310.60
109	14016.69	-10258.05
110	14004.20	-10214.89
111	14001.83	-10206.70
112	13998.67	-10198.65
113	13970.71	-10150.19
114	13961.92	-10145.73
115	13963.62	-10136.69
116	13969.03	-10137.79
117	13961.01	-10123.91
118	13948.98	-10101.73
119	13938.10	-10083.58
120	13928.39	-10065.78
121	13925.04	-10059.20
122	13911.93	-10042.92

№ точки	Координаты точки (система координат, используемая для ведения Единого государственного реестра недвижимости (МСК-77))	
	X	Y
1	2	3
123	13878.31	-9994.42
124	13849.29	-9942.66
125	13825.42	-9888.56
126	13806.76	-9832.33
127	13793.72	-9774.52
128	13731.48	-9427.59
129	13738.70	-9430.86
130	13744.12	-9429.33
131	13750.83	-9429.73
132	13756.85	-9432.10
133	13770.08	-9434.10
134	13778.05	-9437.98
135	13837.39	-9768.76
136	13849.01	-9819.71
137	13866.52	-9872.69
138	13870.35	-9881.08
139	13868.02	-9856.00
140	13866.59	-9819.60
141	13869.40	-9779.15
142	13872.16	-9754.45
143	13876.11	-9729.90
144	13880.72	-9707.83
145	13937.44	-9462.91
146	13943.34	-9434.16
147	13947.79	-9405.16
148	13950.79	-9375.98
149	13952.31	-9346.69
150	13952.37	-9317.36
151	13950.95	-9288.06
152	13948.07	-9258.87
153	13943.73	-9229.86
154	13937.53	-9199.32
155	13930.19	-9170.80

№ точки	Координаты точки (система координат, используемая для ведения Единого государственного реестра недвижимости (МСК-77))	
	X	Y
1	2	3
156	13918.08	-9133.18
157	13917.99	-9134.80
158	13912.48	-9139.43
159	13896.50	-9141.69
160	13895.04	-9131.29
161	13907.76	-9129.50
162	13908.82	-9109.52
163	13903.01	-9095.35
164	13896.98	-9082.10
165	13890.62	-9069.01
166	13874.29	-9038.65
167	13861.37	-9017.31
168	13847.21	-8996.06
169	13833.13	-8975.88
170	13817.86	-8985.03
171	13790.57	-8929.65
172	13794.32	-8927.80
173	13789.82	-8920.61
174	13769.55	-8888.22
175	13756.61	-8870.03
176	13738.24	-8842.63
177	13718.17	-8810.00
178	13704.30	-8786.45
179	13695.81	-8769.50
180	13658.66	-8710.73
181	13641.79	-8661.24
182	13634.99	-8636.28
183	13628.84	-8609.10
184	13622.51	-8572.22
185	13618.87	-8540.61
186	13616.44	-8491.07
187	13618.55	-8433.91
188	13623.42	-8392.29

№ точки	Координаты точки (система координат, используемая для ведения Единого государственного реестра недвижимости (МСК-77))	
	X	Y
1	2	3
189	13630.82	-8352.31
190	13642.87	-8305.93
191	13658.22	-8261.23
192	13670.75	-8231.15
193	13687.56	-8196.53
194	13707.09	-8162.02
195	13737.63	-8116.49
196	13751.68	-8098.14
197	13778.82	-8066.29
198	13803.80	-8040.44
199	13832.51	-8014.10
200	13898.41	-7959.63
201	13950.29	-7916.89
202	13997.32	-7878.13
203	14030.77	-7906.90
204	13950.16	-8024.30
205	13894.45	-8140.00
206	13878.82	-8132.48
207	13862.55	-8166.06
208	13858.84	-8172.83
209	13855.07	-8179.52
210	13851.24	-8186.17
211	13847.33	-8192.79
212	13843.36	-8199.36
213	13839.32	-8205.89
214	13835.21	-8212.38
215	13831.03	-8218.82
216	13826.78	-8225.22
217	13822.59	-8231.41
218	13763.36	-8317.82
219	13743.55	-8353.44
220	13724.69	-8397.11
221	13710.30	-8443.78

№ точки	Координаты точки (система координат, используемая для ведения Единого государственного реестра недвижимости (МСК-77))	
	X	Y
1	2	3
222	13702.87	-8480.02
223	13698.31	-8518.94
224	13697.61	-8571.09
225	13700.03	-8601.40
226	13707.80	-8647.55
227	13721.64	-8696.31
228	13737.16	-8753.80
229	13742.97	-8765.40
230	13755.87	-8787.31
231	13775.26	-8818.84
232	13792.82	-8845.02
233	13805.94	-8863.47
234	13828.29	-8897.77
235	13831.98	-8904.43
236	13872.55	-8883.39
237	13868.81	-8876.17
238	13864.61	-8878.16
239	13861.70	-8872.28
240	13877.70	-8863.88
241	13881.56	-8870.33
242	13876.39	-8873.09
243	13879.66	-8879.65
244	13881.62	-8883.56
245	13887.64	-8880.41
246	13890.91	-8887.33
247	13909.31	-8881.46
248	13914.34	-8884.96
249	13956.35	-8861.43
250	13989.15	-8843.91
251	14001.94	-8842.93
252	14011.27	-8863.95
253	14033.12	-8898.60
254	14048.93	-8894.73

№ точки	Координаты точки (система координат, используемая для ведения Единого государственного реестра недвижимости (МСК-77))	
	X	Y
1	2	3
255	14070.83	-8912.33
256	14090.72	-8944.60
257	14138.56	-9009.86
258	14150.51	-9018.74
259	14161.94	-9021.57
260	14163.51	-9030.76
261	14159.41	-9031.77
262	14145.62	-9028.27
263	14131.31	-9016.86
264	14082.02	-8950.49
265	14062.84	-8919.38
266	14046.39	-8906.16
267	14028.36	-8910.57
268	14003.35	-8868.15
269	13995.48	-8852.39
270	13958.43	-8872.74
271	13920.37	-8893.63
272	13906.14	-8905.95
273	13935.28	-8979.49
274	13945.47	-9005.23
275	13923.77	-9025.95
276	13923.54	-9030.18
277	13937.31	-9056.42
278	13950.12	-9084.56
279	13961.49	-9113.29
280	13965.94	-9125.85
281	13978.38	-9166.72
282	13985.73	-9197.43
283	13991.71	-9229.82
284	13995.58	-9259.02
285	13998.04	-9288.38
286	13999.10	-9317.82
287	13998.75	-9347.28

№ точки	Координаты точки (система координат, используемая для ведения Единого государственного реестра недвижимости (МСК-77))	
	X	Y
1	2	3
288	13996.98	-9376.69
289	13993.81	-9405.98
290	13989.25	-9435.09
291	13983.29	-9463.92
292	13925.79	-9712.22
293	13921.71	-9731.62
294	13917.77	-9755.83
295	13915.06	-9780.18
296	13913.29	-9819.22
297	13914.29	-9852.95
298	13917.46	-9885.14
299	13923.18	-9919.12
300	13931.14	-9952.04
301	13940.05	-9980.54
302	13950.58	-10008.16
303	13959.98	-10029.31
304	13962.76	-10035.07
305	13963.63	-10037.08
306	13971.94	-10052.86
307	13978.40	-10064.40
308	13980.98	-10068.91
309	13989.45	-10083.66
310	13998.21	-10098.91
311	14022.78	-10141.69
312	14035.65	-10165.93
313	14046.88	-10190.92
314	14050.26	-10199.47
315	14080.92	-10194.49
316	14119.92	-10465.18
317	14156.57	-10462.51
318	14164.13	-10514.98
319	14127.84	-10520.20
320	14140.93	-10611.09

№ точки	Координаты точки (система координат, используемая для ведения Единого государственного реестра недвижимости (МСК-77))	
	X	Y
1	2	3
321	14120.26	-10614.06
322	14123.50	-10636.64
323	14127.27	-10638.74
324	14131.64	-10641.17
325	14125.82	-10651.63
326	14125.65	-10651.66
327	14174.80	-10994.21
328	14195.56	-11139.37
329	14198.31	-11142.05
330	14215.25	-11255.77
331	14219.96	-11255.14
332	14221.82	-11269.07
333	14224.22	-11268.57
334	14226.87	-11267.16
335	14230.92	-11266.79
336	14232.42	-11269.79
337	14234.56	-11287.92
338	14229.89	-11291.84
339	14234.06	-11323.16
340	14222.01	-11325.30
341	14223.96	-11349.21
342	14224.96	-11375.55
343	14224.81	-11401.91
344	14223.92	-11421.93
345	14222.21	-11443.64
346	14217.64	-11479.53
347	14159.48	-11850.82
348	14134.07	-12013.02
349	14130.76	-12034.17
350	14101.34	-12222.03
351	14096.99	-12266.50
352	14096.88	-12294.19
353	14098.65	-12320.76

№ точки	Координаты точки (система координат, используемая для ведения Единого государственного реестра недвижимости (МСК-77))	
	X	Y
1	2	3
354	14102.73	-12349.88
355	14106.94	-12370.20
356	14115.30	-12400.26
357	14125.87	-12429.07
358	14139.34	-12458.21
359	14149.38	-12476.51
360	14170.18	-12508.41
361	14186.94	-12529.88
362	14202.61	-12547.45
363	14221.87	-12566.38
364	14236.58	-12579.19
365	14252.51	-12591.69
366	14264.29	-12600.10
367	14278.75	-12609.55
368	14307.80	-12625.93
369	14328.98	-12635.90
370	14350.71	-12644.56
371	14376.47	-12652.92
372	14396.91	-12658.30
373	14420.39	-12664.29
374	14442.83	-12670.01
375	14484.04	-12680.51
376	14494.72	-12683.24
377	14515.40	-12625.60
378	14520.66	-12626.34
379	14525.35	-12615.56
380	14522.96	-12614.25
381	14499.18	-12605.65
382	14502.58	-12596.25
383	14608.71	-12634.61
384	14601.62	-12676.98
385	14772.83	-12725.79
386	14828.01	-12739.86

№ точки	Координаты точки (система координат, используемая для ведения Единого государственного реестра недвижимости (МСК-77))	
	X	Y
1	2	3
387	14830.20	-12738.04
388	14855.48	-12669.57
389	14872.93	-12587.79
390	14889.17	-12564.66
391	14888.84	-12487.33
392	14892.48	-12485.89
393	14895.48	-12485.89
394	14898.56	-12484.05
395	14903.56	-12484.06
396	14903.26	-12564.88

№ точки	Координаты точки (система координат, используемая для ведения Единого государственного реестра недвижимости (МСК-77))	
	X	Y
1	2	3
397	14884.66	-12592.83
398	14867.49	-12673.11
399	14843.48	-12738.15
400	14845.87	-12741.39
401	14845.37	-12744.29
402	14851.95	-12745.96
403	14850.12	-12753.12
404	14878.59	-12760.68
405	14964.48	-12783.48

№ точки	Координаты точки (система координат, используемая для ведения Единого государственного реестра недвижимости (МСК-50))	
	X	Y
1	2	3
1	474281.72	2175568.74
2	474333.48	2175555.55
3	474337.66	2175600.80
4	474368.46	2175714.83
5	474375.44	2175714.80
6	474343.88	2175598.40
7	474358.85	2175558.19
8	474415.32	2175539.76
9	474435.97	2175536.97
10	474431.28	2175516.48
11	474431.65	2175515.17
12	474430.30	2175497.96
13	474422.95	2175480.07
14	474415.04	2175445.52
15	474404.78	2175431.84
16	474393.75	2175425.68
17	474377.85	2175423.69

№ точки	Координаты точки (система координат, используемая для ведения Единого государственного реестра недвижимости (МСК-50))	
	X	Y
1	2	3
18	474335.66	2175322.97
19	474333.88	2175319.02
20	474331.03	2175311.92
21	474077.64	2175404.01
22	473899.05	2175462.94
23	473825.82	2175467.52
24	473747.83	2175459.33
25	473736.85	2175503.44
26	473723.30	2175508.43
27	473726.76	2175517.81
28	473748.60	2175544.31
29	473753.15	2175542.54
30	473758.56	2175556.41
31	473774.67	2175575.95
32	473779.26	2175586.76
33	473755.69	2175613.72
34	473739.93	2175617.50

№ точки	Координаты точки (система координат, используемая для ведения Единого государственного реестра недвижимости (МСК-50))	
	X	Y
1	2	3
35	473714.24	2175623.66
36	473672.16	2175633.76
37	473667.02	2175635.02
38	473638.40	2175643.37
39	473613.25	2175652.62
40	473588.57	2175663.54
41	473556.95	2175680.49
42	473540.48	2175690.80
43	473526.23	2175700.60
44	473507.81	2175714.65
45	473490.85	2175729.12
46	473469.23	2175750.04
47	473451.23	2175770.03
48	473431.84	2175794.86
49	473414.10	2175821.54
50	473397.57	2175851.30
51	473382.62	2175884.58
52	473371.25	2175917.02
53	473362.46	2175950.91
54	473358.10	2175974.49
55	473354.35	2176007.09
56	473353.17	2176036.99
57	473354.14	2176066.74
58	473361.95	2176129.49
59	473383.39	2176280.31
60	473363.34	2176334.22
61	473392.59	2176345.09
62	473411.13	2176475.53
63	473459.54	2176816.12
64	473464.95	2176854.20
65	473469.16	2176886.68
66	473470.93	2176919.34
67	473470.75	2176941.13

№ точки	Координаты точки (система координат, используемая для ведения Единого государственного реестра недвижимости (МСК-50))	
	X	Y
1	2	3
68	473467.16	2176984.55
69	473459.09	2177028.19
70	473396.91	2177020.72
71	473399.99	2176998.46
72	473392.82	2176991.53
73	473385.86	2176998.72
74	473389.39	2177002.12
75	473385.66	2177029.11
76	473456.89	2177040.48
77	473453.43	2177062.31
78	473439.11	2177152.72
79	473432.85	2177192.23
80	473416.66	2177294.44
81	473413.53	2177314.19
82	473411.34	2177328.06
83	473407.97	2177349.31
84	473394.11	2177436.81
85	473389.71	2177464.59
86	473384.31	2177498.69
87	473379.15	2177531.27
88	473377.69	2177540.48
89	473368.91	2177595.88
90	473366.82	2177609.06
91	473352.83	2177697.39
92	473347.32	2177732.20
93	473337.22	2177730.74
94	473332.05	2177729.54
95	473330.38	2177732.66
96	473322.67	2177791.45
97	473288.02	2177785.96
98	473270.18	2177821.00
99	473265.89	2177830.04
100	473241.02	2177883.09

№ точки	Координаты точки (система координат, используемая для ведения Единого государственного реестра недвижимости (МСК-50))	
	X	Y
1	2	3
101	473239.99	2177889.42
102	473228.47	2177969.59
103	473226.71	2177980.62
104	473236.82	2177982.15
105	473290.61	2178005.80
106	473303.62	2178008.04
107	473303.07	2178011.55
108	473302.31	2178016.32
109	473291.46	2178068.72
110	473278.36	2178111.71
111	473275.87	2178119.86
112	473272.59	2178127.87
113	473243.94	2178175.93
114	473235.09	2178180.26
115	473236.67	2178189.33
116	473242.09	2178188.31
117	473233.87	2178202.07
118	473221.53	2178224.08
119	473210.39	2178242.08
120	473200.44	2178259.73
121	473196.98	2178266.27
122	473183.65	2178282.36
123	473149.34	2178330.38
124	473119.59	2178381.73
125	473094.95	2178435.49
126	473075.50	2178491.45
127	473061.63	2178549.08
128	472994.48	2178895.11
129	473001.74	2178891.94
130	473007.14	2178893.55
131	473013.86	2178893.25
132	473019.91	2178890.97
133	473033.17	2178889.15

№ точки	Координаты точки (система координат, используемая для ведения Единого государственного реестра недвижимости (МСК-50))	
	X	Y
1	2	3
134	473041.19	2178885.39
135	473105.22	2178555.46
136	473117.57	2178504.67
137	473135.82	2178451.94
138	473139.77	2178443.60
139	473137.09	2178468.65
140	473135.14	2178505.03
141	473137.38	2178545.52
142	473139.79	2178570.26
143	473143.39	2178594.86
144	473147.68	2178616.99
145	473200.93	2178862.71
146	473206.42	2178891.55
147	473210.46	2178920.61
148	473213.04	2178949.83
149	473214.15	2178979.14
150	473213.79	2179008.48
151	473211.96	2179037.75
152	473208.67	2179066.90
153	473203.91	2179095.85
154	473197.28	2179126.30
155	473189.53	2179154.71
156	473176.89	2179192.16
157	473176.83	2179190.54
158	473171.38	2179185.83
159	473155.43	2179183.34
160	473153.83	2179193.72
161	473166.52	2179195.69
162	473167.30	2179215.69
163	473161.28	2179229.77
164	473155.07	2179242.94
165	473148.53	2179255.94
166	473131.76	2179286.07

№ точки	Координаты точки (система координат, используемая для ведения Единого государственного реестра недвижимости (МСК-50))	
	X	Y
1	2	3
167	473118.54	2179307.22
168	473104.08	2179328.27
169	473089.72	2179348.25
170	473074.57	2179338.88
171	473046.49	2179393.87
172	473050.22	2179395.77
173	473045.62	2179402.90
174	473024.89	2179435.00
175	473011.69	2179453.01
176	472992.93	2179480.15
177	472972.40	2179512.49
178	472958.20	2179535.85
179	472949.47	2179552.67
180	472911.48	2179610.92
181	472893.91	2179660.16
182	472886.77	2179685.03
183	472880.23	2179712.12
184	472873.37	2179748.91
185	472869.29	2179780.46
186	472866.15	2179829.97
187	472867.45	2179887.16
188	472871.73	2179928.84
189	472878.56	2179968.93
190	472889.95	2180015.47
191	472904.67	2180060.39
192	472916.77	2180090.65
193	472933.09	2180125.50
194	472952.13	2180160.30
195	472982.02	2180206.25
196	472995.81	2180224.81
197	473022.50	2180257.04
198	473047.11	2180283.25
199	473075.44	2180309.99

№ точки	Координаты точки (система координат, используемая для ведения Единого государственного реестра недвижимости (МСК-50))	
	X	Y
1	2	3
200	473140.58	2180365.39
201	473191.85	2180408.87
202	473238.33	2180448.29
203	473272.17	2180420.00
204	473193.24	2180301.46
205	473139.17	2180184.97
206	473123.43	2180192.27
207	473107.65	2180158.46
208	473104.03	2180151.64
209	473100.36	2180144.89
210	473096.61	2180138.19
211	473092.80	2180131.52
212	473088.92	2180124.89
213	473084.97	2180118.30
214	473080.96	2180111.76
215	473076.87	2180105.25
216	473072.72	2180098.79
217	473068.61	2180092.55
218	473010.61	2180005.30
219	472991.31	2179969.39
220	472973.06	2179925.46
221	472959.33	2179878.58
222	472952.42	2179842.25
223	472948.42	2179803.26
224	472948.46	2179751.10
225	472951.31	2179720.83
226	472959.73	2179674.79
227	472974.26	2179626.22
228	472990.59	2179568.96
229	472996.57	2179557.44
230	473009.78	2179535.71
231	473029.62	2179504.46
232	473047.54	2179478.53

№ точки	Координаты точки (система координат, используемая для ведения Единого государственного реестра недвижимости (МСК-50))	
	X	Y
1	2	3
233	473060.92	2179460.27
234	473083.76	2179426.28
235	473087.55	2179419.68
236	473127.82	2179441.30
237	473123.98	2179448.46
238	473119.81	2179446.41
239	473116.81	2179452.25
240	473132.69	2179460.88
241	473136.64	2179454.48
242	473131.51	2179451.64
243	473134.88	2179445.14
244	473136.89	2179441.26
245	473142.87	2179444.49
246	473146.23	2179437.61
247	473164.55	2179443.75
248	473169.63	2179440.32
249	473211.30	2179464.44
250	473243.86	2179482.43
251	473256.63	2179483.59
252	473266.26	2179462.70
253	473288.60	2179428.36
254	473304.36	2179432.45
255	473326.50	2179415.17
256	473346.85	2179383.18
257	473395.62	2179318.61
258	473407.69	2179309.89
259	473419.16	2179307.22
260	473420.86	2179298.06
261	473416.78	2179296.99
262	473402.93	2179300.29
263	473388.47	2179311.50
264	473338.23	2179377.16
265	473318.61	2179408.01

№ точки	Координаты точки (система координат, используемая для ведения Единого государственного реестра недвижимости (МСК-50))	
	X	Y
1	2	3
266	473301.98	2179420.99
267	473284.01	2179416.32
268	473258.39	2179458.39
269	473250.31	2179474.04
270	473213.54	2179453.16
271	473175.78	2179431.74
272	473161.72	2179419.21
273	473191.91	2179346.09
274	473202.47	2179320.50
275	473181.06	2179299.47
276	473180.89	2179295.23
277	473195.03	2179269.19
278	473208.24	2179241.23
279	473220.01	2179212.67
280	473224.65	2179200.17
281	473237.66	2179159.48
282	473245.45	2179128.87
283	473251.88	2179096.57
284	473256.17	2179067.42
285	473259.05	2179038.10
286	473260.53	2179008.67
287	473260.59	2178979.21
288	473259.25	2178949.77
289	473256.49	2178920.44
290	473252.34	2178891.27
291	473246.79	2178862.36
292	473192.82	2178613.25
293	473189.01	2178593.79
294	473185.42	2178569.53
295	473183.05	2178545.14
296	473181.83	2178506.07
297	473183.32	2178472.36
298	473186.94	2178440.21

№ точки	Координаты точки (система координат, используемая для ведения Единого государственного реестра недвижимости (МСК-50))	
	X	Y
1	2	3
299	473193.14	2178406.32
300	473201.56	2178373.51
301	473210.88	2178345.14
302	473221.80	2178317.67
303	473231.51	2178296.65
304	473234.36	2178290.93
305	473235.27	2178288.93
306	473243.79	2178273.27
307	473250.42	2178261.82
308	473253.07	2178257.35
309	473261.75	2178242.72
310	473270.72	2178227.60
311	473295.90	2178185.16
312	473309.11	2178161.11
313	473320.70	2178136.28
314	473324.19	2178127.78
315	473354.78	2178133.19
316	473397.62	2177863.06
317	473434.24	2177866.25
318	473442.53	2177813.89
319	473406.33	2177808.16
320	473420.70	2177717.45
321	473400.08	2177714.19
322	473403.64	2177691.66
323	473407.43	2177689.62
324	473411.84	2177687.25
325	473406.17	2177676.70
326	473406.00	2177676.68
327	473460.01	2177334.83
328	473482.82	2177189.97
329	473485.61	2177187.32
330	473504.17	2177073.86

№ точки	Координаты точки (система координат, используемая для ведения Единого государственного реестра недвижимости (МСК-50))	
	X	Y
1	2	3
331	473508.87	2177074.55
332	473510.92	2177060.65
333	473513.32	2177061.18
334	473515.95	2177062.62
335	473519.99	2177063.06
336	473521.54	2177060.08
337	473523.93	2177041.98
338	473519.32	2177037.99
339	473523.93	2177006.73
340	473511.91	2177004.42
341	473514.20	2176980.54
342	473515.57	2176954.21
343	473515.80	2176927.86
344	473515.20	2176907.82
345	473513.79	2176886.09
346	473509.73	2176850.14
347	473456.84	2176478.03
348	473433.74	2176315.47
349	473430.73	2176294.28
350	473403.97	2176106.00
351	473400.25	2176061.47
352	473400.53	2176033.78
353	473402.68	2176007.24
354	473407.17	2175978.18
355	473411.67	2175957.91
356	473420.46	2175927.98
357	473431.44	2175899.32
358	473445.32	2175870.37
359	473455.62	2175852.21
360	473476.87	2175820.61
361	473493.93	2175799.38
362	473509.85	2175782.04
363	473529.38	2175763.37

№ точки	Координаты точки (система координат, используемая для ведения Единого государственного реестра недвижимости (МСК-50))	
	X	Y
1	2	3
364	473544.27	2175750.77
365	473560.38	2175738.50
366	473572.28	2175730.25
367	473586.87	2175721.01
368	473616.15	2175705.04
369	473637.47	2175695.38
370	473659.33	2175687.02
371	473685.20	2175679.03
372	473705.72	2175673.94
373	473729.29	2175668.29
374	473751.80	2175662.88
375	473793.16	2175652.96
376	473803.88	2175650.39
377	473823.74	2175708.32
378	473829.01	2175707.65
379	473833.55	2175718.50
380	473831.14	2175719.78
381	473807.24	2175728.04
382	473810.50	2175737.49
383	473917.18	2175700.63
384	473910.69	2175658.16

№ точки	Координаты точки (система координат, используемая для ведения Единого государственного реестра недвижимости (МСК-50))	
	X	Y
1	2	3
385	474082.59	2175611.78
386	474137.97	2175598.50
387	474140.13	2175600.35
388	474164.43	2175669.18
389	474180.73	2175751.20
390	474196.64	2175774.56
391	474195.22	2175851.89
392	474198.84	2175853.38
393	474201.84	2175853.42
394	474204.89	2175855.30
395	474209.89	2175855.36
396	474210.73	2175774.54
397	474192.53	2175746.33
398	474176.50	2175665.81
399	474153.42	2175600.43
400	474155.85	2175597.22
401	474155.39	2175594.32
402	474161.99	2175592.74
403	474160.27	2175585.55
404	474188.84	2175578.40
405	474275.05	2175556.81

3.2.5. Вид разрешенного использования образуемых и (или) изменяемых земельных участков, предназначенных для размещения линейных объектов и объектов капитального строительства, проектируемых в составе линейного объекта, а также существующих земельных участков, занятых линейными объектами и объектами капитального строительства, входящими в состав линейных объектов, в соответствии с проектом планировки территории линейного объекта

№ п/п	Условный номер образуемого и (или) изменяемого земельного участка на чертеже		Вид разрешенного использования ¹	
1	2		3	
Участки на территории города Москвы				
1	1		7.6	
2	2		7.6	
3	3		7.6	
4	4	4.1	7.6	7.6
		4.2		7.6
5	5		7.6	
6	6	6.1	7.6	7.6
		6.2		7.6
7	7		7.6	
8	8		7.6	
9	9	9.1	7.6	7.6
		9.2		7.6
10	10		7.6	
Участки на территории Московской области				
11	1мо		7.6	

¹ – Описание видов разрешенного использования земельных участков в соответствии с приказом Федеральной службы государственной регистрации, кадастра и картографии от 10 ноября 2020 г. № П/0412 «Об утверждении классификатора видов разрешенного использования земельных участков».

3.2.6. Сведения о существующих земельных участках, на которых устанавливаются ограничения использования земельных участков в границах технических зон метрополитена

№ п/п	Перечень кадастровых номеров, существующих земельных участков, их адреса или описание местоположения	Площадь в границах технических зон метрополитена, кв.м
1	2	3
1	50:11:0050603:423 (город Москва, в районе п. Архангельское)	60231
2	77:07:0018002:2564 (Российская Федерация, город Москва, вн.тер.г. муниципальный округ Кунцево, улица Василия Ботылёва, земельный участок 90)	9478
3	50:20:0010112:47 (город Москва, в районе пос. Рублево)	30169
4	77:12:0050610:38 (Российская Федерация, город Москва, вн.тер.г. муниципальный округ Кунцево, квартал 120, земельный участок 68)	655

№ п/п	Перечень кадастровых номеров, существующих земельных участков, их адреса или описание местоположения	Площадь в границах технических зон метрополитена, кв.м
1	2	3
5	77:12:0050610:54 (Российская Федерация, город Москва, вн.тер.г. муниципальный округ Кунцево, квартал 120, земельный участок 84)	1721
6	77:12:0050610:47 (Российская Федерация, город Москва, вн.тер.г. муниципальный округ Кунцево, квартал 120, земельный участок 77)	10884
7	50:11:0050610:18 (город Москва, юго-восточнее д. Гольево)	15692
8	77:12:0050610:170 (Российская Федерация, город Москва, вн.тер.г. муниципальный округ Кунцево, квартал 120, земельный участок 66)	6221
9	77:07:0018000:22 (г. Москва, ул. Василия Ботылева, вл. 20)	732
10	77:12:0050610:522 (Российская Федерация, г. Москва, у д. Захарково)	133
11	77:12:0050610:40 (Российская Федерация, город Москва, вн.тер.г. муниципальный округ Кунцево, квартал 120, земельный участок 70)	1954
12	77:12:0050610:52 (Российская Федерация, город Москва, вн.тер.г. муниципальный округ Кунцево, квартал 120, земельный участок 82)	1734
13	77:07:0018001:3244 (г. Москва, ул. Новолучанская, вл. 10, стр. 3)	53
14	77:12:0050610:53 (Российская Федерация, город Москва, вн.тер.г. муниципальный округ Кунцево, квартал 120, земельный участок 83)	1660
15	77:12:0050610:55 (Российская Федерация, город Москва, вн.тер.г. муниципальный округ Кунцево, квартал 120, земельный участок 85)	1775
16	77:12:0050610:508 (г. Москва, у д. Захарково)	1038
17	77:12:0050610:56 (Российская Федерация, город Москва, вн.тер.г. муниципальный округ Кунцево, квартал 120, земельный участок 86)	737
18	77:07:0018002:9 (г. Москва, ул. Василия Ботылева, вл. 41)	680
19	50:11:0050610:48 (г. Москва, р-н Красногорский, вблизи д. Гольево)	11596
20	77:12:0050610:19 (Российская Федерация, город Москва, вн.тер.г. муниципальный округ Кунцево, квартал 120, земельный участок 25)	84
21	77:07:0018001:3700 (Российская Федерация, город Москва, вн.тер.г. муниципальный округ Кунцево, улица Василия Ботылева, земельный участок 20/1/2)	2344
22	77:07:0018000:15 (г. Москва, поселок Рублево, ул. Новолучанская, вл. 10)	1314
23	77:12:0050610:42 (Российская Федерация, город Москва, вн.тер.г. муниципальный округ Кунцево, квартал 120, земельный участок 72)	2454
24	77:12:0050610:171 (Российская Федерация, город Москва, вн.тер.г. муниципальный округ Кунцево, квартал 120, земельный участок 67)	679
25	77:12:0050610:57 (Российская Федерация, город Москва, вн.тер.г. муниципальный округ Кунцево, квартал 120, земельный участок 87)	3331
26	77:12:0050610:51 (Российская Федерация, город Москва, вн.тер.г. муниципальный округ Кунцево, квартал 120, земельный участок 81)	1154
27	77:07:0018000:36 (г. Москва, п. Рублево, ул. Новолучанская, вл. 10)	4248
28	50:11:0050610:50 (город Москва, вблизи г. Красногорска)	2419

№ п/п	Перечень кадастровых номеров, существующих земельных участков, их адреса или описание местоположения	Площадь в границах технических зон метрополитена, кв.м
1	2	3
29	77:12:0050610:1004 (Российская Федерация, г. Москва, вн.тер.г. муниципальный округ Кунцево, кв-л 120)	840
30	77:12:0050610:521 (Российская Федерация, г. Москва, у д. Захарково)	13721
31	77:12:0050610:58 (Российская Федерация, город Москва, вн.тер.г. муниципальный округ Кунцево, квартал 120, земельный участок 22)	158
32	77:12:0050610:527 (Российская Федерация, город Москва, вн.тер.г. муниципальный округ Кунцево, квартал 120)	3470
33	77:12:0050610:535 (Российская Федерация, город Москва, вн.тер.г. муниципальный округ Кунцево, квартал 120)	14821
34	50:11:0050609:152 (обл. Московская, р-н Красногорский, 4-й км Ильинского шоссе, вблизи п. Архангельское)	528
35	50:11:0050609:1113 (обл. Московская, р-н Красногорский, вблизи п. Архангельское)	29
36	50:11:0050609:107 (Российская Федерация, Московская область, городской округ Красногорск, поселок Архангельское, территория производственно-складского комплекса, земельный участок 2)	4243
37	50:11:0050609:1081 (обл. Московская, р-н Красногорский, вблизи п. Архангельское)	515
38	50:11:0050609:128 (Московская обл., Красногорский район, 4-й км Ильинского ш., вблизи п. Архангельское)	166
39	50:11:0050609:1247 (обл. Московская, р-н Красногорский, Вблизи п. Архангельское)	1322
40	50:11:0050609:1092 (обл. Московская, р-н Красногорский, вблизи п. Архангельское)	340
41	50:11:0050609:1079 (обл. Московская, р-н Красногорский, вблизи п. Архангельское)	100
42	50:11:0050609:1083 (обл. Московская, р-н Красногорский, вблизи п. Архангельское)	389
43	50:11:0050603:1328 (Московская область, Красногорский муниципальный район, сельское поселение Ильинское, в районе п. Архангельское)	50
44	50:11:0050609:1093 (обл. Московская, р-н Красногорский, вблизи п. Архангельское)	98
45	50:11:0050609:1127 (обл. Московская, р-н Красногорский, вблизи п. Архангельское)	269
46	50:11:0050609:1091 (обл. Московская, р-н Красногорский, вблизи п. Архангельское)	528
47	50:11:0050609:1080 (обл. Московская, р-н Красногорский, вблизи п.Архангельское)	259
48	50:11:0050609:134 (Московская область, Красногорский муниципальный район, сельское поселение Ильинское, п. Архангельское, д. 13 А)	14603

№ п/п	Перечень кадастровых номеров, существующих земельных участков, их адреса или описание местоположения	Площадь в границах технических зон метрополитена, кв.м
1	2	3
49	50:11:0050609:1089 (обл. Московская, р-н Красногорский, вблизи п. Архангельское)	455
50	50:11:0050609:1082 (обл. Московская, р-н Красногорский, вблизи п. Архангельское)	604
51	50:11:0050609:31 (обл. Московская, р-н Красногорский, 4-й км Ильинского шоссе вблизи п. Архангельское)	794
52	50:11:0050609:997 (обл. Московская, р-н Красногорский, северо-восточнее п. Архангельское)	1699
53	50:11:0050609:1218 (обл. Московская, р-н Красногорский, вблизи п. Архангельское)	8031
54	50:11:0050609:1090 (обл. Московская, р-н Красногорский, вблизи п. Архангельское)	701
55	50:11:0050609:47 (обл. Московская, р-н Красногорский, на 4-м км Ильинского шоссе севернее п. Архангельское)	2354
56	50:11:0050609:998 (обл. Московская, р-н Красногорский, северо-восточнее п. Архангельское)	132
57	77:12:0050610:557 (Российская Федерация, г. Москва, вн.тер.г муниципальный округ Кунцево, кв-л 120)	656
58	50:11:0050610:22 (Московская обл., Красногорский район, с/т «Урожай-2», уч. 92)	576
59	50:11:0050610:104 (обл. Московская, р-н Красногорский, СПК «Урожай-2», уч-к 69)	64
60	50:11:0050610:71 (обл. Московская, р-н Красногорский, СПК «Урожай-2», уч-к 14)	629
61	50:11:0050610:549 (Московская область, Красногорский район, дер. Гольево, с.т. «Урожай-2», уч.42)	73
62	50:11:0050610:39 (Московская область, Красногорский район, СПК «Урожай-2», уч.71)	447
63	50:11:0050610:200 (обл. Московская, р-н Красногорский, вблизи д. Гольево)	547
64	50:11:0050610:112 (обл. Московская, р-н Красногорский, СПК «Урожай-2», уч-к 44)	555
65	50:11:0050610:211 (обл. Московская, р-н Красногорский, вблизи д. Гольево)	30
66	50:11:0050610:203 (обл. Московская, р-н Красногорский, вблизи д. Гольево)	28
67	50:11:0050610:206 (обл. Московская, р-н Красногорский, вблизи д. Гольево)	421
68	50:11:0050610:198 (обл. Московская, р-н Красногорский, вблизи д. Гольево)	182
69	50:11:0050610:207 (обл. Московская, р-н Красногорский, вблизи д. Гольево)	935

№ п/п	Перечень кадастровых номеров, существующих земельных участков, их адреса или описание местоположения	Площадь в границах технических зон метрополитена, кв.м
1	2	3
70	50:11:0050610:591 (Московская область, Красногорский район, с/т «Урожай-2», уч. 43)	653
71	50:11:0050610:120 (обл. Московская, р-н Красногорский, СПК «Урожай-2», уч-к 81)	340
72	50:11:0050610:116 (обл. Московская, р-н Красногорский, СПК «Урожай-2», уч-к 15)	358
73	50:11:0050610:57 (обл. Московская, р-н Красногорский, СПК «Урожай-2», уч-к 13)	288
74	50:11:0050610:12 (обл. Московская, р-н Красногорский, СПК «Урожай-2», уч-к 59)	269
75	50:11:0050610:205 (обл. Московская, р-н Красногорский, вблизи д. Гольево)	12
76	50:11:0050610:40 (обл. Московская, р-н Красногорский, СПК «Урожай-2», уч-к 83)	237
77	50:11:0050610:199 (обл. Московская, р-н Красногорский, вблизи д. Гольево)	604
78	50:11:0050610:75 (обл. Московская, р-н Красногорский, СПК «Урожай-2», уч-к 70)	746
79	50:11:0050610:202 (обл. Московская, р-н Красногорский, вблизи д. Гольево)	605
80	50:11:0050610:98 (обл. Московская, р-н Красногорский, СПК «Урожай-2», уч-к 27)	271
81	50:11:0050610:999 (-)	943
82	50:11:0050610:61 (обл. Московская, р-н Красногорский, СПК «Урожай-2», уч-к 82)	814
83	50:11:0050610:208 (обл. Московская, р-н Красногорский, вблизи д. Гольево)	509
84	50:11:0050610:110 (обл. Московская, р-н Красногорский, СПК «Урожай-2», уч-к 28)	775
85	50:11:0050610:210 (обл. Московская, р-н Красногорский, вблизи д. Гольево)	244
86	50:11:0050610:264 (обл. Московская, р-н Красногорский, снт «Урожай-2», уч-к 93)	449
87	50:11:0010101:190 (Московская область, Красногорский муниципальный район, городское поселение Красногорск, г. Красногорск, СПК «Урожай-2»)	1083

О внесении изменений в постановление Правительства Москвы от 20 сентября 2022 г. № 2027-ПП

Постановление Правительства Москвы от 14 октября 2024 года № 2298-ПП

В соответствии с Градостроительным кодексом Российской Федерации, Законом города Москвы от 25 июня 2008 г. № 28 «Градостроительный кодекс города Москвы» **Правительство Москвы постановляет:**

1. Внести изменения в постановление Правительства Москвы от 20 сентября 2022 г. № 2027-ПП «Об утверждении проекта планировки территории линейного объекта – коллектор подземных коммуникаций от Алтуфьевского шоссе до улицы Комдива Орлова»:

1.1. В пункте 2 постановления слова «Бочкарева А.Ю.» заменить словами «Ефимова В.В.».

1.2. Приложение к постановлению дополнить разделом 1.2(1) в редакции согласно приложению 1 к настоящему постановлению.

1.3. Строку с номером точки 167 раздела 2.3 приложения к постановлению признать утратившей силу.

1.4. Приложение к постановлению дополнить разделом 2.3(1) в редакции согласно приложению 2 к настоящему постановлению.

1.5. Раздел 2.10 приложения к постановлению признать утратившим силу.

1.6. Приложение к постановлению дополнить разделом 2.10(1) в редакции согласно приложению 3 к настоящему постановлению.

1.7. Приложение к постановлению дополнить разделом 3.1.1(1) в редакции согласно приложению 4 к настоящему постановлению.

2. Контроль за выполнением настоящего постановления возложить на заместителя Мэра Москвы в Правительстве Москвы по вопросам градостроительной политики и строительства Ефимова В.В.

Мэр Москвы **С.С.Собянин**

Приложение 1

к постановлению Правительства Москвы
от 14 октября 2024 г. № 2298-ПП

Внесение изменения в приложение к постановлению Правительства Москвы
от 20 сентября 2022 г. № 2027-ПП





1.2(1). Чертеж границ зон планируемого
размещения линейных объектов

район Марфино города Москвы
М 1:2000 (Лист 1 из 1)



район Марфино
города Москвы

Условные обозначения

-  граница внесения изменений в проект планировки территории
-  зона планируемого размещения линейного объекта
-  номер зоны планируемого размещения линейного объекта
-  номера характерных точек границ зон планируемого размещения линейного объекта

Действующие линии градостроительного регулирования
красная — красные линии улично-дорожной сети

Схема расположения листов

Лист 1



Приложение 2

к постановлению Правительства Москвы
от 14 октября 2024 г. № 2298-ПП

Внесение изменения в приложение к постановлению Правительства Москвы
от 20 сентября 2022 г. № 2027-ПП

2.3(1). Перечень координат характерных точек границ зон планируемого размещения линейных объектов

№ точки	Система координат, используемая для ведения Единого государственного реестра недвижимости (МСК-77)	
	Координаты, м	
	X	Y
1	2	3
167	5382,40	19769,70
168	5375,57	19779,00
169	5357,69	19779,04

Приложение 3

к постановлению Правительства Москвы
от 14 октября 2024 г. № 2298-ПП

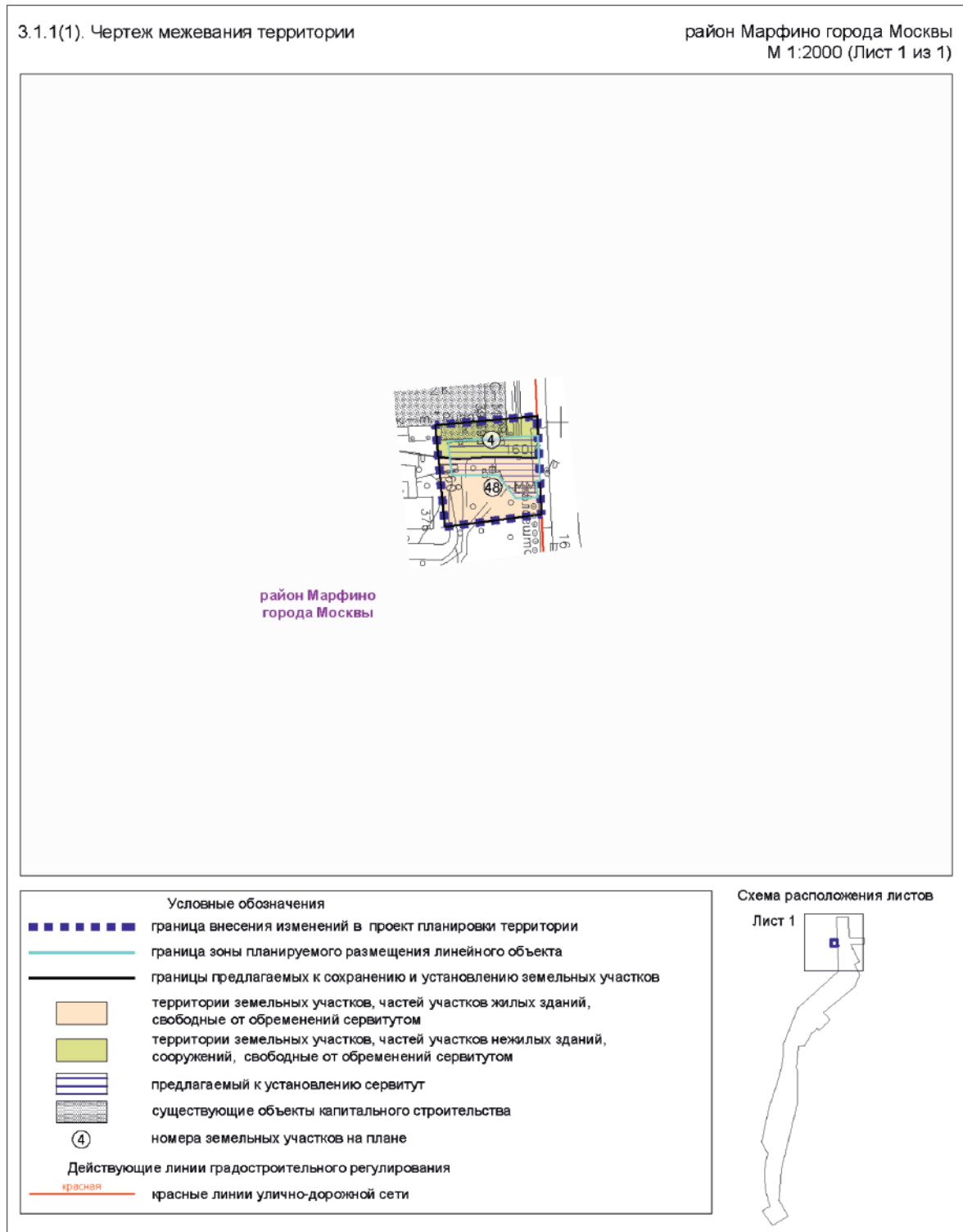
Внесение изменения в приложение к постановлению Правительства Москвы
от 20 сентября 2022 г. № 2027-ПП

2.10(1). Перечень зон планируемого размещения линейных объектов и линейных объектов, подлежащих реконструкции в связи с изменением их местоположения, к чертежу границ зон планируемого размещения линейных объектов

№ п/п	№ на плане	Назначение зоны планируемого размещения	Наименование объекта	Характеристики объекта	
				Площадь, га	Протяженность, м
1	2	3	4	5	6
1	1	Зона планируемого размещения линейного объекта	Коллектор подземных коммуникаций	6,04	2300

Приложение 4
к постановлению Правительства Москвы
от 14 октября 2024 г. № 2298-ПП

Внесение изменения в приложение к постановлению Правительства Москвы
от 20 сентября 2022 г. № 2027-ПП



О комплексном развитии территории нежилкой застройки города Москвы, расположенной по адресу: г. Москва, ул. Вятская, вл. 41А

Постановление Правительства Москвы от 15 октября 2024 года № 2316-ПП

В соответствии с Градостроительным кодексом Российской Федерации, постановлением Правительства Москвы от 23 марта 2021 г. № 331-ПП «О мерах по реализации проектов комплексного развития территорий нежилкой застройки города Москвы» **Правительство Москвы постановляет:**

1. Установить, что:

1.1. Комплексному развитию подлежит территория нежилкой застройки города Москвы площадью 3,49 га, расположенная по адресу: г. Москва, ул. Вятская, вл. 41А (далее – КРТ «ул. Вятская, вл. 41А»), в границах территории согласно приложению 1 к настоящему постановлению.

1.2. Графическое описание местоположения границ КРТ «ул. Вятская, вл. 41А», основные виды разрешенного использования земельных участков и объектов капитального строительства, которые могут быть выбраны при реализации решения о КРТ «ул. Вятская, вл. 41А», предельные параметры разрешенного строительства, реконструкции объектов капитального строительства приведены в приложении 1 к настоящему постановлению.

1.3. Перечень земельных участков и расположенных на них объектов капитального строительства в границах КРТ «ул. Вятская, вл. 41А», в том числе перечень объектов капитального строительства, подлежащих сносу или реконструкции, приведены в приложении 2 к настоящему постановлению.

1.4. Предельный срок реализации решения о КРТ «ул. Вятская, вл. 41А» составляет 4 года со дня вступления в силу настоящего постановления.

1.5. Предельный срок подготовки документации по планировке территории в целях реализации решения о КРТ «ул. Вятская, вл. 41А» составляет 12 месяцев со дня вступления в силу настоящего постановления.

1.6. Реализация решения о КРТ «ул. Вятская, вл. 41А» осуществляется юридическими лицами, созданными и определенными городом Москвой:

1.6.1. Комитетом по архитектуре и градостроительству города Москвы (ИНН 7710145589) в части подготовки документации по планировке территории.

1.6.2. Казенным предприятием города Москвы «Комплексное развитие территории» (ИНН 7709087036) в части проведения и организации мероприятий, направленных на реализацию решения о КРТ «ул. Вятская, вл. 41А», за исключением подготовки документации по планировке территории.

2. Контроль за выполнением настоящего постановления возложить на заместителя Мэра Москвы в Правительстве Москвы по вопросам градостроительной политики и строительства Ефимова В.В.

Мэр Москвы **С.С.Собянин**

Приложение 1

к постановлению Правительства Москвы
от 15 октября 2024 г. № 2316-ПП

Графическое описание местоположения границ, основные виды разрешенного использования земельных участков и объектов капитального строительства, предельные параметры разрешенного строительства, реконструкции объектов капитального строительства

1. Графическое описание местоположения границ комплексного развития территории нежилой застройки города Москвы, расположенной по адресу: г. Москва, ул. Вятская, вл. 41А



2. Основные виды разрешенного использования земельных участков и объектов капитального строительства, которые могут быть выбраны при реализации решения о комплексном развитии территории нежилой застройки города Москвы, расположенной по адресу: г. Москва, ул. Вятская, вл. 41А

3.6.1 – Объекты культурно-досуговой деятельности. Размещение зданий, предназначенных для размещения музеев, выставочных залов, художественных галерей, домов культуры, библиотек, кинотеатров и кинозалов, театров, филармоний, концертных залов, планетариев.

4.1 – Деловое управление. Размещение объектов капитального строительства с целью размещения объектов управленческой деятельности, не связанной с государственным или муниципальным управлением и оказанием услуг, а также с целью обеспечения совершения сделок, не требующих передачи товара в момент их совершения между организациями, в том числе биржевая деятельность (за исключением банковской и страховой деятельности).

4.2 – Объекты торговли (торговые центры, торгово-развлекательные центры (комплексы)). Размещение объектов капитального строительства общей площадью свыше 5000 кв.м с целью размещения одной или нескольких организаций, осуществляющих продажу товаров и (или) оказание услуг в соответствии с содержанием видов разрешенного использования с кодами 4.5, 4.6, 4.8–4.8.2; размещение гаражей и (или) стоянок для автомобилей сотрудников и посетителей торгового центра.

4.6 – Общественное питание. Размещение объектов капитального строительства в целях устройства мест общественного питания (рестораны, кафе, столовые, закусочные, бары).

5.1.2 – Обеспечение занятий спортом в помещениях. Размещение спортивных клубов, спортивных залов, бассейнов, физкультурно-оздоровительных комплексов в зданиях и сооружениях.

12.0.2 – Благоустройство территории. Размещение декоративных, технических, планировочных, конструктивных устройств, элементов озеленения, различных видов оборудования и оформления, малых архитектурных форм, некапитальных нестационарных строений и сооружений, информационных щитов и указателей, применяемых как составные части благоустройства территории, общественных туалетов.

3. Предельные параметры разрешенного строительства, реконструкции объектов капитального строительства в границах территории нежилой застройки города Москвы, расположенной по адресу: г. Москва, ул. Вятская, вл. 41А

Предельная плотность застройки земельного участка – 15 тыс.кв.м/га.

Предельное количество этажей или предельная высота зданий, строений, сооружений – не установлены.

Максимальный процент застройки в границах земельного участка – не установлен.

Предельная (максимальная) суммарная поэтажная площадь объектов капитального строительства общественно-делового назначения в габаритах наружных стен – 52 350 кв.м.

Предельная (максимальная) суммарная поэтажная площадь объектов капитального строительства общественно-делового назначения в габаритах наружных стен может быть увеличена в случае принятия соответствующих градостроительных решений.

Предельная (минимальная) суммарная поэтажная площадь объектов капитального строительства общественно-делового назначения в габаритах наружных стен – 39 262,5 кв.м.

Приложение 2
к постановлению Правительства Москвы
от 15 октября 2024 г. № 2316-ПП

Перечень земельных участков и расположенных на них объектов капитального строительства в границах комплексного развития территории нежилой застройки города Москвы, расположенной по адресу: г. Москва, ул. Вятская, вл. 41А, в том числе перечень объектов капитального строительства, подлежащих сносу или реконструкции

№ п/п	Кадастровый номер земельного участка	Адрес (местоположение) земельного участка	Площадь земельного участка, кв.м	Кадастровый номер объекта капитального строительства, расположенного на земельном участке	Адрес объекта капитального строительства	Площадь объекта капитального строительства, кв.м	Сведения о сносе/реконструкции объектов капитального строительства
1	2	3	4	5	6	7	8
1	77:09:0004016:70	Местоположение установлено относительно ориентира, расположенного в границах участка. Почтовый адрес ориентира: г. Москва, ул. Вятская, вл. 41Г	20 229	77:09:0004016:1051	Российская Федерация, город Москва, вн.тер.г. муниципальный округ Савеловский, улица Вятская, дом 41Г	81,3	Снос/реконструкция
				77:09:0004016:1053	Российская Федерация, город Москва, вн.тер.г. муниципальный округ Савеловский, улица Вятская, дом 41Г, строение 1	5 884,4	Снос/реконструкция
				77:09:0004016:1054	Российская Федерация, город Москва, вн.тер.г. муниципальный округ Савеловский, улица Вятская, дом 41Г, строение 2	320,2	Снос/реконструкция

№ п/п	Кадастровый номер земельного участка	Адрес (местоположение) земельного участка	Площадь земельного участка, кв.м	Кадастровый номер объекта капитального строения, расположенного на земельном участке	Адрес объекта капитального строения	Площадь объекта капитального строения, кв.м	Сведения о сносе/реконструкции объектов капитального строения
1	2	3	4	5	6	7	8
				77:09:0004016:1055	Российская Федерация, город Москва, вн.тер.г. муниципальный округ Савеловский, улица Вятская, дом 41Г, строение 3	318,3	Снос/реконструкция
				77:09:0004016:1056	Российская Федерация, город Москва, вн.тер.г. муниципальный округ Савеловский, улица Вятская, дом 41Г, строение 4	58,8	Снос/реконструкция
2	77:09:0004016:71	Местоположение установлено относительно ориентира, расположенного в границах участка. Почтовый адрес ориентира: г. Москва, ул. Вятская, вл. 41Г, стр. 5	360	77:09:0004016:1057	Российская Федерация, город Москва, вн.тер.г. муниципальный округ Савеловский, улица Вятская, дом 41Г, строение 5	39,7	Снос/реконструкция
3	77:09:0004016:69	Местоположение установлено относительно ориентира, расположенного в границах участка. Почтовый адрес ориентира: г. Москва, ул. Вятская, вл. 41Б	3 279	77:09:0004016:1052	Российская Федерация, город Москва, вн.тер.г. муниципальный округ Савеловский, улица Вятская, дом 41Б	620,2	Снос/реконструкция

№ п/п	Кадастровый номер земельного участка	Адрес (местоположение) земельного участка	Площадь земельного участка, кв.м	Кадастровый номер объекта капитального строительства, расположенного на земельном участке	Адрес объекта капитального строительства	Площадь объекта капитального строительства, кв.м	Сведения о сносе/реконструкции объектов капитального строительства
1	2	3	4	5	6	7	8
4	77:09:0004016:3075	г. Москва, ул. Вятская, вл. 41, стр. 6	50	77:09:0004016:3160	Российская Федерация, город Москва, вн.тер.г. муниципальный округ Савеловский, улица Вятская, дом 41, строение 6	44,3	Снос/реконструкция
5	77:09:0004016:17	адресные ориентиры: по 4-му Вятскому пер. (вдоль стадиона «Автомобилист»)	555	Объекты капитального строительства отсутствуют			
6	77:09:0004016:3073	Российская Федерация, город Москва, вн.тер.г. муниципальный округ Савеловский, улица Вятская, земельный участок 41А	5 142	77:09:0004016:3164	Российская Федерация, г ород Москва, вн.тер.г. муниципальный округ Савеловский, улица Вятская, дом 41А	4 197,2	Сохранение
7	77:09:0004016:3116	Российская Федерация, город Москва, вн.тер.г. муниципальный округ Савеловский, улица Вятская, земельный участок 41/4	79	77:09:0004016:1070	Российская Федерация, город Москва, вн.тер.г. муниципальный округ Савеловский, улица Вятская, дом 41, строение 4	57,8	Снос/реконструкция
8	Территории, в границах которых земельные участки не сформированы	-	5 241	Объекты капитального строительства отсутствуют			

О комплексном развитии территорий нежилкой застройки города Москвы, расположенных по адресам: г. Москва, Волоколамское ш., вл. 32, Авиационная ул., вл. 17–22

Постановление Правительства Москвы от 15 октября 2024 года № 2327-ПП

В соответствии с Градостроительным кодексом Российской Федерации, постановлением Правительства Москвы от 23 марта 2021 г. № 331-ПП «О мерах по реализации проектов комплексного развития территорий нежилкой застройки города Москвы» **Правительство Москвы постановляет:**

1. Установить, что:

1.1. Комплексному развитию подлежат территории нежилкой застройки города Москвы общей площадью 1,15 га, расположенные по адресам: г. Москва, Волоколамское ш., вл. 32, Авиационная ул., вл. 17–22 (далее – КРТ «Волоколамское ш., вл. 32, Авиационная ул., вл. 17–22»), в границах территории согласно приложению 1 к настоящему постановлению.

1.2. Графическое описание местоположения границ КРТ «Волоколамское ш., вл. 32, Авиационная ул., вл. 17–22», основные виды разрешенного использования земельных участков и объектов капитального строительства, которые могут быть выбраны при реализации решения о КРТ «Волоколамское ш., вл. 32, Авиационная ул., вл. 17–22», предельные параметры разрешенного строительства, реконструкции объектов капитального строительства в границах КРТ «Волоколамское ш., вл. 32, Авиационная ул., вл. 17–22» приведены в приложении 1 к настоящему постановлению.

1.3. Перечень земельных участков и расположенных на них объектов капитального строительства в границах КРТ «Волоколамское ш., вл. 32, Авиационная ул., вл. 17–22», в том числе перечень объектов капитального строительства, подлежащих сносу или реконструкции, приведены в приложении 2 к настоящему постановлению.

1.4. Предельный срок реализации решения о КРТ «Волоколамское ш., вл. 32, Авиационная ул., вл. 17–22» составляет 4 года со дня вступления в силу настоящего постановления.

1.5. Предельный срок подготовки документации по планировке территории в целях реализации решения о КРТ «Волоколамское ш., вл. 32, Авиационная ул., вл. 17–22» составляет 12 месяцев со дня вступления в силу настоящего постановления.

1.6. Реализация решения о КРТ «Волоколамское ш., вл. 32, Авиационная ул., вл. 17–22» осуществляется юридическим лицом, определенным городом Москвой, – обществом с ограниченной ответственностью «Специализированный застройщик «КРТ Волоколамское» (ИНН 9723238548).

2. Контроль за выполнением настоящего постановления возложить на заместителя Мэра Москвы в Правительстве Москвы по вопросам градостроительной политики и строительства Ефимова В.В.


Мэр Москвы **С.С.Собянин**

Приложение 1

к постановлению Правительства Москвы
от 15 октября 2024 г. № 2327-ПП

Графическое описание местоположения границ, основные виды разрешенного использования земельных участков и объектов капитального строительства, предельные параметры разрешенного строительства, реконструкции объектов капитального строительства

1. Графическое описание местоположения границ комплексного развития территорий нежилой застройки города Москвы, расположенных по адресам: г. Москва, Волоколамское ш., вл. 32, Авиационная ул., вл. 17-22



2. Основные виды разрешенного использования земельных участков и объектов капитального строительства, которые могут быть выбраны при реализации решения о комплексном развитии территорий нежилкой застройки города Москвы, расположенных по адресам: г. Москва, Волоколамское ш., вл. 32, Авиационная ул., вл. 17–22

2.1. Территориальная зона 1 (0,06 га)

7.2.2 – Обслуживание перевозок пассажиров. Размещение зданий и сооружений, предназначенных для обслуживания пассажиров, за исключением объектов капитального строительства, размещение которых предусмотрено содержанием вида разрешенного использования с кодом 7.6.

12.0.1 – Улично-дорожная сеть. Размещение объектов улично-дорожной сети: автомобильных дорог, трамвайных путей и пешеходных тротуаров в границах населенных пунктов, пешеходных переходов, бульваров, площадей, проездов, велодорожек и объектов велотранспортной и инженерной инфраструктуры; размещение придорожных стоянок (парковок) транспортных средств в границах городских улиц и дорог, за исключением предусмотренных видами разрешенного использования с кодами 2.7.1, 4.9, 7.2.3, а также некапитальных сооружений, предназначенных для охраны транспортных средств.

2.2. Территориальная зона 2 (0,85 га)

4.1 – Деловое управление. Размещение объектов капитального строительства с целью размещения объектов управленческой деятельности, не связанной с государственным или муниципальным управлением и оказанием услуг, а также с целью обеспечения совершения сделок, не требующих передачи товара в момент их совершения между организациями, в том числе биржевая деятельность (за исключением банковской и страховой деятельности).

4.4 – Магазины. Размещение объектов капитального строительства, предназначенных для продажи товаров, торговая площадь которых составляет до 5000 кв. м.

4.5 – Банковская и страховая деятельность. Размещение объектов капитального строительства, предназначенных для размещения организаций, оказывающих банковские и страховые услуги.

4.6 – Общественное питание. Размещение объектов капитального строительства в целях устройства мест общественного питания (рестораны, кафе, столовые, закусочные, бары).

4.9 – Служебные гаражи. Размещение постоянных или временных гаражей, стоянок для хранения служебного автотранспорта, используемого в целях осуществления видов деятельности, предусмотренных видами разрешенного использования с кодами 3.0, 4.0, а также для стоянки и хранения транспортных средств общего пользования, в том числе в депо.

5.1.2 – Обеспечение занятий спортом в помещениях. Размещение спортивных клубов, спортивных залов, бассейнов, физкультурно-оздоровительных комплексов в зданиях и сооружениях.

2.3. Территориальная зона 3 (0,24 га)

3.1.1 – Предоставление коммунальных услуг. Размещение зданий и сооружений, обеспечивающих поставку

воды, тепла, электричества, газа, отвод канализационных стоков, очистку и уборку объектов недвижимости (котельных, водозаборов, очистных сооружений, насосных станций, водопроводов, линий электропередачи, трансформаторных подстанций, газопроводов, линий связи, телефонных станций, канализаций, стоянок, гаражей и мастерских для обслуживания уборочной и аварийной техники, сооружений, необходимых для сбора и плавки снега).

3.3 – Бытовое обслуживание. Размещение объектов капитального строительства, предназначенных для оказания населению или организациям бытовых услуг (мастерские мелкого ремонта, ателье, бани, парикмахерские, прачечные, химчистки, похоронные бюро).

3.4.1 – Амбулаторно-поликлиническое обслуживание. Размещение объектов капитального строительства, предназначенных для оказания гражданам амбулаторно-поликлинической медицинской помощи (поликлиники, фельдшерские пункты, пункты здравоохранения, центры матери и ребенка, диагностические центры, молочные кухни, станции донорства крови, клинические лаборатории).

3.6.1 – Объекты культурно-досуговой деятельности. Размещение зданий, предназначенных для размещения музеев, выставочных залов, художественных галерей, домов культуры, библиотек, кинотеатров и кинозалов, театров, филармоний, концертных залов, планетариев.

3.8.1 – Государственное управление. Размещение зданий, предназначенных для размещения государственных органов, государственного пенсионного фонда, органов местного самоуправления, судов, а также организаций, непосредственно обеспечивающих их деятельность или оказывающих государственные и (или) муниципальные услуги.

4.1 – Деловое управление. Размещение объектов капитального строительства с целью размещения объектов управленческой деятельности, не связанной с государственным или муниципальным управлением и оказанием услуг, а также с целью обеспечения совершения сделок, не требующих передачи товара в момент их совершения между организациями, в том числе биржевая деятельность (за исключением банковской и страховой деятельности).

4.4 – Магазины. Размещение объектов капитального строительства, предназначенных для продажи товаров, торговая площадь которых составляет до 5000 кв. м.

4.6 – Общественное питание. Размещение объектов капитального строительства в целях устройства мест общественного питания (рестораны, кафе, столовые, закусочные, бары).

12.0.1 – Улично-дорожная сеть. Размещение объектов улично-дорожной сети: автомобильных дорог, трамвайных путей и пешеходных тротуаров в границах населенных пунктов, пешеходных переходов, бульваров, площадей, проездов, велодорожек и объектов велотранспортной и инженерной инфраструктуры; размещение придорожных стоянок (парковок) транспортных средств в границах городских улиц и дорог, за исключением предусмотренных видами разрешенного использования с кодами 2.7.1, 4.9, 7.2.3, а также некапитальных сооружений, предназначенных для охраны транспортных средств.

12.0.2 – Благоустройство территории. Размещение декоративных, технических, планировочных, конструктивных устройств, элементов озеленения, различных видов оборудования и оформления, малых архитектурных форм, некапитальных нестационарных строений и сооружений, информационных щитов и указателей, применяемых как составные части благоустройства территории, общественных туалетов.

3. Предельные параметры разрешенного строительства, реконструкции объектов капитального строительства в границах территорий нежилой застройки города Москвы, расположенных по адресам: г. Москва, Волоколамское ш., вл. 32, Авиационная ул., вл. 17–22

3.1. Территориальная зона 1 (0,06 га)

Предельная плотность застройки земельного участка – не установлена.

Предельное количество этажей или предельная высота зданий, строений, сооружений – не установлены.

Максимальный процент застройки в границах земельного участка – не установлен.

Предельная (максимальная) суммарная поэтажная площадь объектов капитального строительства в габаритах наружных стен – 0 кв.м.

3.2. Территориальная зона 2 (0,85 га)

Предельная плотность застройки земельного участка – не установлена.

Предельное количество этажей или предельная высота зданий, строений, сооружений – не установлены.

Максимальный процент застройки в границах земельного участка – не установлен.

Предельная (максимальная) суммарная поэтажная площадь объектов общественно-деловой застройки в габаритах наружных стен – 60 160 кв.м.

Предельная (максимальная) суммарная поэтажная площадь общественно-деловых объектов в габаритах наружных стен может быть увеличена в случае принятия соответствующих градостроительных решений.

Предельная (минимальная) суммарная поэтажная площадь общественно-деловых объектов в габаритах наружных стен – 45 120 кв.м.

3.3. Территориальная зона 3 (0,24 га)

Предельная плотность застройки земельного участка – не установлена.

Предельное количество этажей или предельная высота зданий, строений, сооружений – не установлены.

Максимальный процент застройки в границах земельного участка – не установлен.

Предельная (максимальная) суммарная поэтажная площадь объектов общественно-деловой застройки в габаритах наружных стен – 2 880 кв.м.

Предельная (максимальная) суммарная поэтажная площадь общественно-деловых объектов в габаритах наружных стен может быть увеличена в случае принятия соответствующих градостроительных решений.

Предельная (минимальная) суммарная поэтажная площадь общественно-деловых объектов в габаритах наружных стен – 2 160 кв.м.

Приложение 2
к постановлению Правительства Москвы
от 15 октября 2024 г. № 2327-ПП

Перечень земельных участков и расположенных на них объектов капитального строительства в границах комплексного развития территорий нежилкой застройки города Москвы, расположенных по адресам: г. Москва, Волоколамское ш., вл. 32, Авиационная ул., вл. 17-22, в том числе перечень объектов капитального строительства, подлежащих сносу или реконструкции

№ п/п	Кадастровый номер земельного участка	Адрес (местоположение) земельного участка	Площадь земельного участка, кв.м	Кадастровый номер объекта капитального строительства, расположенного на земельном участке	Адрес объекта капитального строительства	Площадь объекта капитального строительства, кв.м	Сведения о сносе/реконструкции объекта капитального строительства
1	77:08:0009002:38	Местоположение установлено относительно ориентира, расположенного в границах участка. Почтовый адрес ориентира: г. Москва, ш. Волоколамское, вл. 30	3 608	77:08:0009002:5521	Российская Федерация, город Москва, ш. Волоколамское, вл. 30, уч. 1.1	-	Снос/реконструкция
				77:08:0009002:5522	Российская Федерация, город Москва, ш. Волоколамское, вл. 30, уч-к 1.2	-	Снос/реконструкция
2	77:08:0009002:26	Местоположение установлено относительно ориентира, расположенного в границах участка. Почтовый адрес ориентира: г. Москва, Волоколамское шоссе, вл. 32	1 812	77:08:0009002:1004	Российская Федерация, город Москва, вн.тер.г. муниципальный округ Щукино, шоссе Волоколамское, дом 32	88,2	Снос/реконструкция

№ п/п	Кадастровый номер земельного участка	Адрес (местоположение) земельного участка	Площадь земельного участка, кв.м	Кадастровый номер объекта капитального строительства, расположенного на земельном участке	Адрес объекта капитального строительства	Площадь объекта капитального строительства, кв.м	Сведения о сносе/ реконструкции объекта капитального строительства
3	77:08:0009003:2	Местоположение установлено относительно ориентира, расположенного в границах участка. Почтовый адрес ориентира: г. Москва, ул. Авиационная, вл. 22	2 413	77:08:0009003:1017	Российская Федерация, город Москва, вн.тер.г. муниципальный округ Щукино, улица Авиационная, дом 22, строение 3	654,7	Снос/ реконструкция
				77:08:0009003:1015	Российская Федерация, город Москва, вн.тер.г. муниципальный округ Щукино, улица Авиационная, дом 22, строение 1	1 267,7	Снос/ реконструкция
				77:08:0009003:1016	Российская Федерация, город Москва, вн.тер.г. муниципальный округ Щукино, улица Авиационная, дом 22, строение 2	135,8	Снос/ реконструкция
4	Территория, в границах которой земельные участки не сформированы	-	3 646	Объекты капитального строительства отсутствуют			

О внесении изменений в постановление Правительства Москвы от 28 марта 2017 г. № 120-ПП

Постановление Правительства Москвы от 17 октября 2024 года № 2330-ПП

В соответствии с Градостроительным кодексом Российской Федерации, Законом города Москвы от 25 июня 2008 г. № 28 «Градостроительный кодекс города Москвы», постановлениями Правительства Москвы от 7 апреля 2009 г. № 270-ПП «О создании Городской комиссии по вопросам градостроительства, землепользования и застройки при Правительстве Москвы и об утверждении положений о Городской и окружной комиссиях по вопросам градостроительства, землепользования и застройки при Правительстве Москвы», от 22 марта 2022 г. № 438-ПП «О реализации положений пункта 2 статьи 7 Федерального закона от 14 марта 2022 г. № 58-ФЗ «О внесении изменений в отдельные законодательные акты Российской Федерации» **Правительство Москвы постановляет:**

1. Внести изменения в постановление Правительства Москвы от 28 марта 2017 г. № 120-ПП «Об утверждении правил землепользования и застройки города Москвы»:

1.1. Изображение территориальной зоны на карте градостроительного зонирования «Границы территориальных зон и виды разрешенного использования земельных участков и объектов капитального строительства. Западный административный округ города Москвы» раздела 1 книги 9 территориальной части правил землепользования и застройки приложения к постановлению изменить согласно приложению 1 к настоящему постановлению.

1.2. Карту градостроительного зонирования «Границы территориальных зон и виды разрешенного использования земельных участков и объектов капитального строительства. Западный административный округ города Москвы» раздела 1 книги 9 территориальной части правил землепользования и застройки приложения к постановлению дополнить изображениями территориальных зон согласно приложению 1 к настоящему постановлению.

1.3. Изображение территориальной зоны на карте градостроительного зонирования «Границы территориальных зон, подзон территориальных зон и предельные параметры разрешенного строительства, реконструкции объектов капитального строительства. Западный административный округ города Москвы» раздела 1 книги 9 территориальной части правил землепользования и застройки приложения к постановлению изменить согласно приложению 2 к настоящему постановлению.

1.4. Карту градостроительного зонирования «Границы территориальных зон, подзон территориальных зон и предельные параметры разрешенного строительства, реконструкции объектов капитального строительства. Западный административный округ города Москвы» раздела 1 книги 9 территориальной части правил землепользования и застройки приложения к постановлению дополнить изображениями территориальных зон согласно приложению 2 к настоящему постановлению.

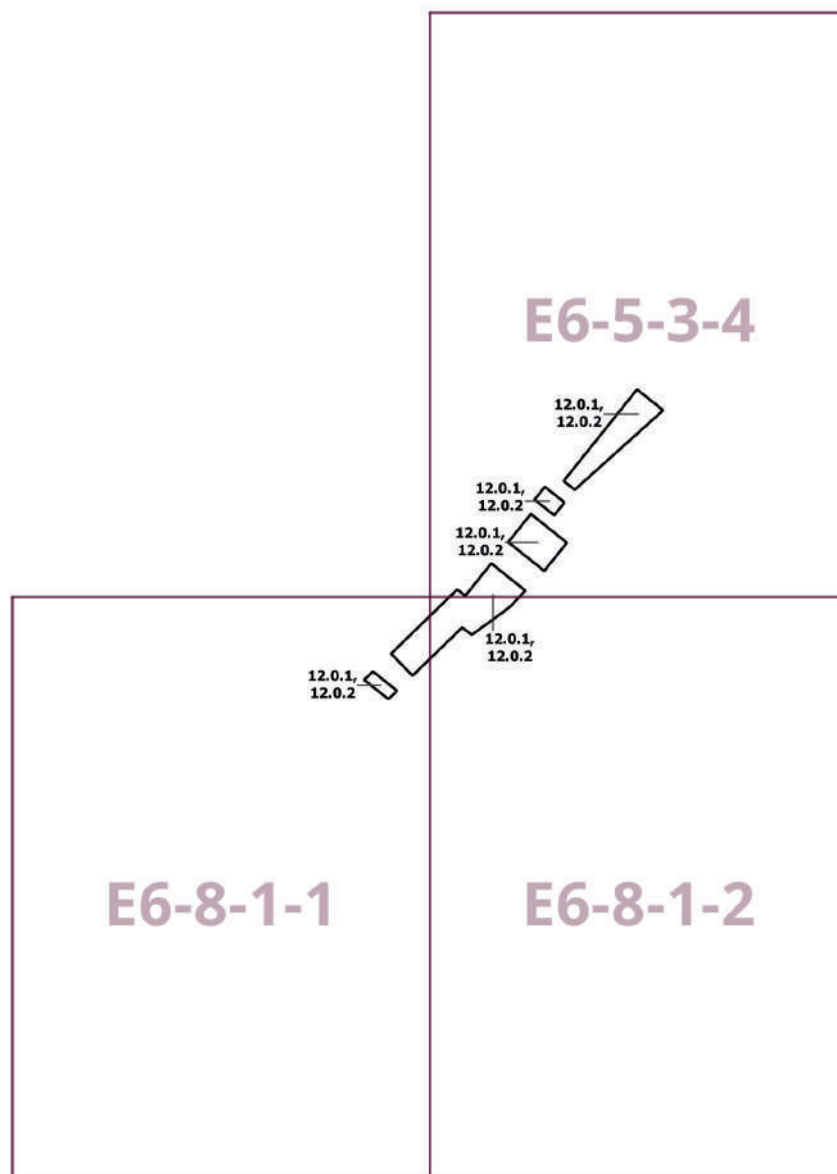
2. Контроль за выполнением настоящего постановления возложить на заместителя Мэра Москвы в Правительстве Москвы по вопросам градостроительной политики и строительства Ефимова В.В.

Мэр Москвы **С.С.Собянин**

Приложение 1
к постановлению Правительства Москвы
от 17 октября 2024 г. № 2330-ПП

Внесение изменений в приложение к постановлению Правительства Москвы
от 28 марта 2017 г. № 120-ПП

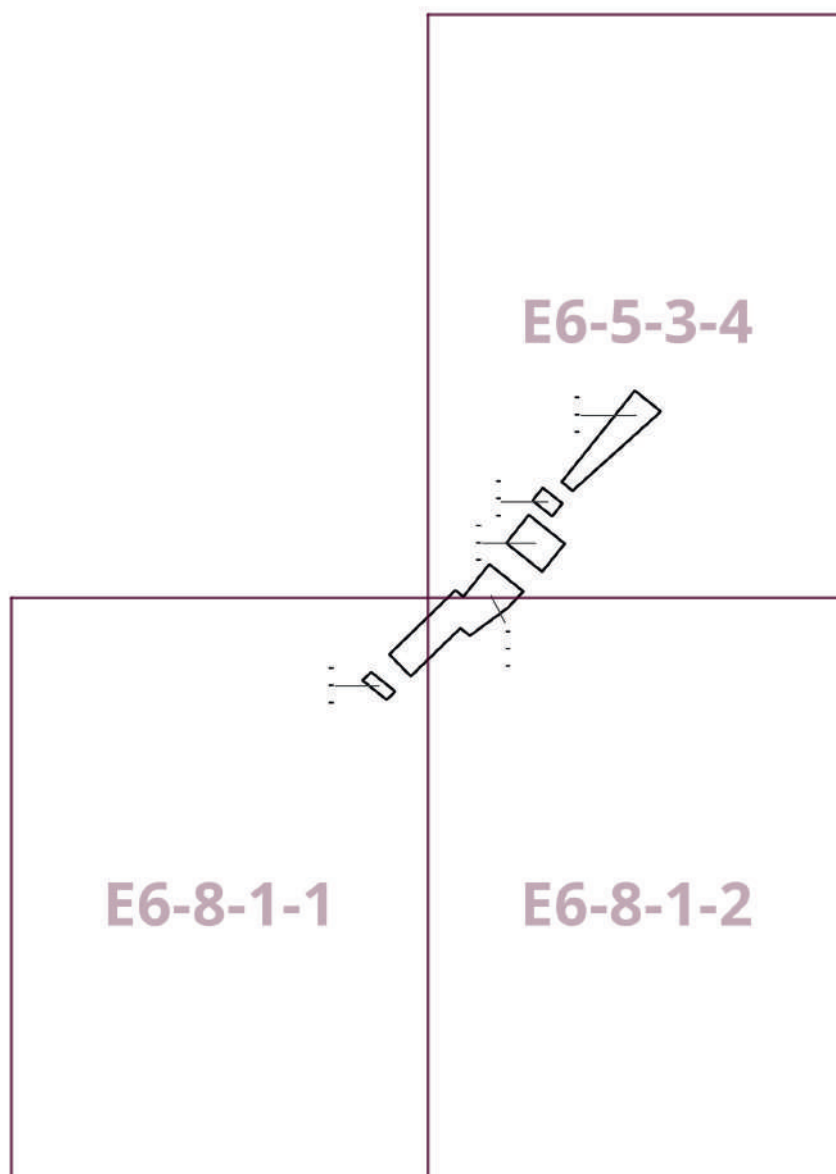
Книга 9
Карта градостроительного зонирования
Границы территориальных зон и виды разрешенного использования
земельных участков и объектов капитального строительства
Западный административный округ города Москвы



Приложение 2
к постановлению Правительства Москвы
от 17 октября 2024 г. № 2330-ПП

**Внесение изменений в приложение к постановлению Правительства Москвы
от 28 марта 2017 г. № 120-ПП**

Книга 9
Карта градостроительного зонирования
Границы территориальных зон, подзон территориальных зон и предельные параметры
разрешенного строительства, реконструкции объектов капитального строительства
Западный административный округ города Москвы



О внесении изменений в постановление Правительства Москвы от 28 марта 2017 г. № 120-ПП

Постановление Правительства Москвы от 17 октября 2024 года № 2331-ПП

В соответствии с Градостроительным кодексом Российской Федерации, Законом города Москвы от 25 июня 2008 г. № 28 «Градостроительный кодекс города Москвы», постановлениями Правительства Москвы от 7 апреля 2009 г. № 270-ПП «О создании Городской комиссии по вопросам градостроительства, землепользования и застройки при Правительстве Москвы и об утверждении положений о Городской и окружной комиссиях по вопросам градостроительства, землепользования и застройки при Правительстве Москвы», от 22 марта 2022 г. № 438-ПП «О реализации положений пункта 2 статьи 7 Федерального закона от 14 марта 2022 г. № 58-ФЗ «О внесении изменений в отдельные законодательные акты Российской Федерации» **Правительство Москвы постановляет:**

1. Внести изменения в постановление Правительства Москвы от 28 марта 2017 г. № 120-ПП «Об утверждении правил землепользования и застройки города Москвы»:

1.1. Карту градостроительного зонирования «Границы территориальных зон и виды разрешенного использования земельных участков и объектов капитального строительства. Район Щербинка города Москвы» раздела 1 книги 12 территориальной части правил землепользования и застройки приложения к постановлению дополнить изображением территориальной зоны согласно приложению 1 к настоящему постановлению.

1.2. Карту градостроительного зонирования «Границы территориальных зон, подзон территориальных зон и предельные параметры разрешенного строительства, реконструкции объектов капитального строительства. Район Щербинка города Москвы» раздела 1 книги 12 территориальной части правил землепользования и застройки приложения к постановлению дополнить изображением территориальной зоны согласно приложению 2 к настоящему постановлению.

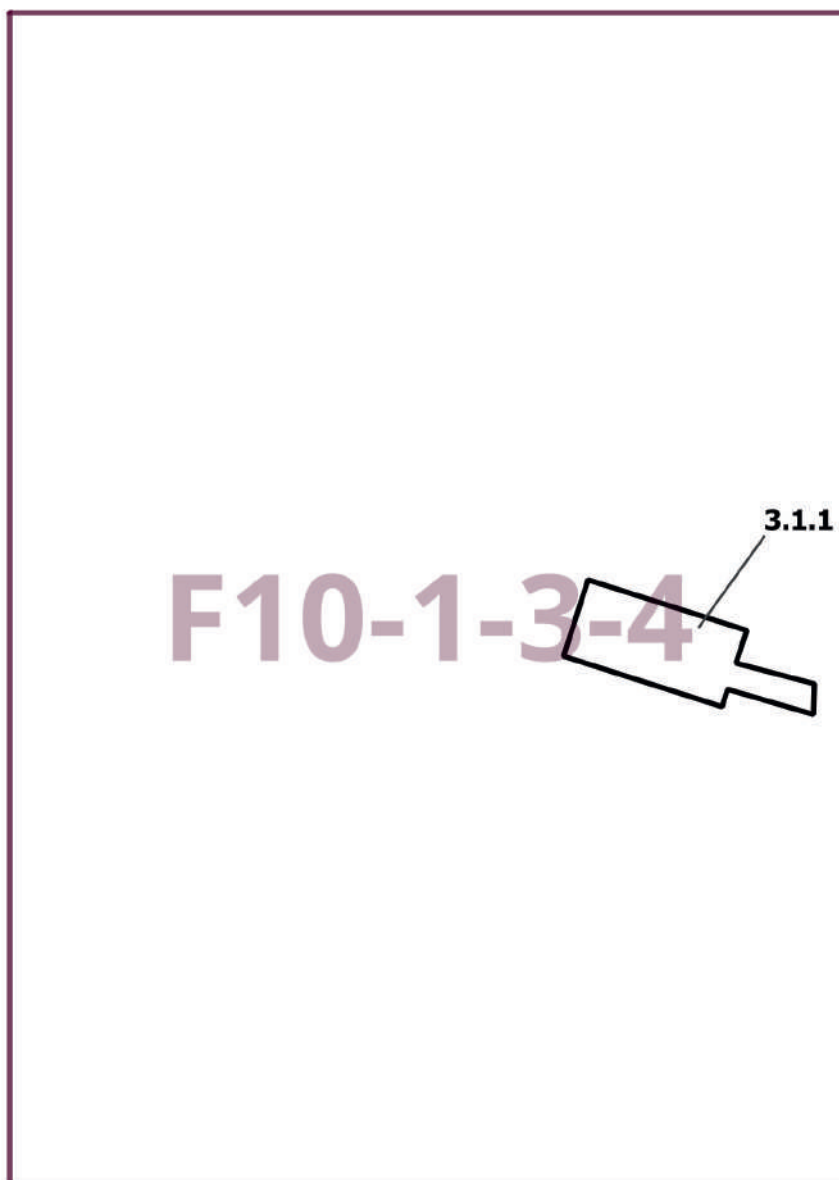
2. Контроль за выполнением настоящего постановления возложить на заместителя Мэра Москвы в Правительстве Москвы по вопросам градостроительной политики и строительства Ефимова В.В.

Мэр Москвы **С.С.Собянин**

Приложение 1
к постановлению Правительства Москвы
от 17 октября 2024 г. № 2331-ПП

**Внесение изменения в приложение к постановлению Правительства Москвы
от 28 марта 2017 г. № 120-ПП**

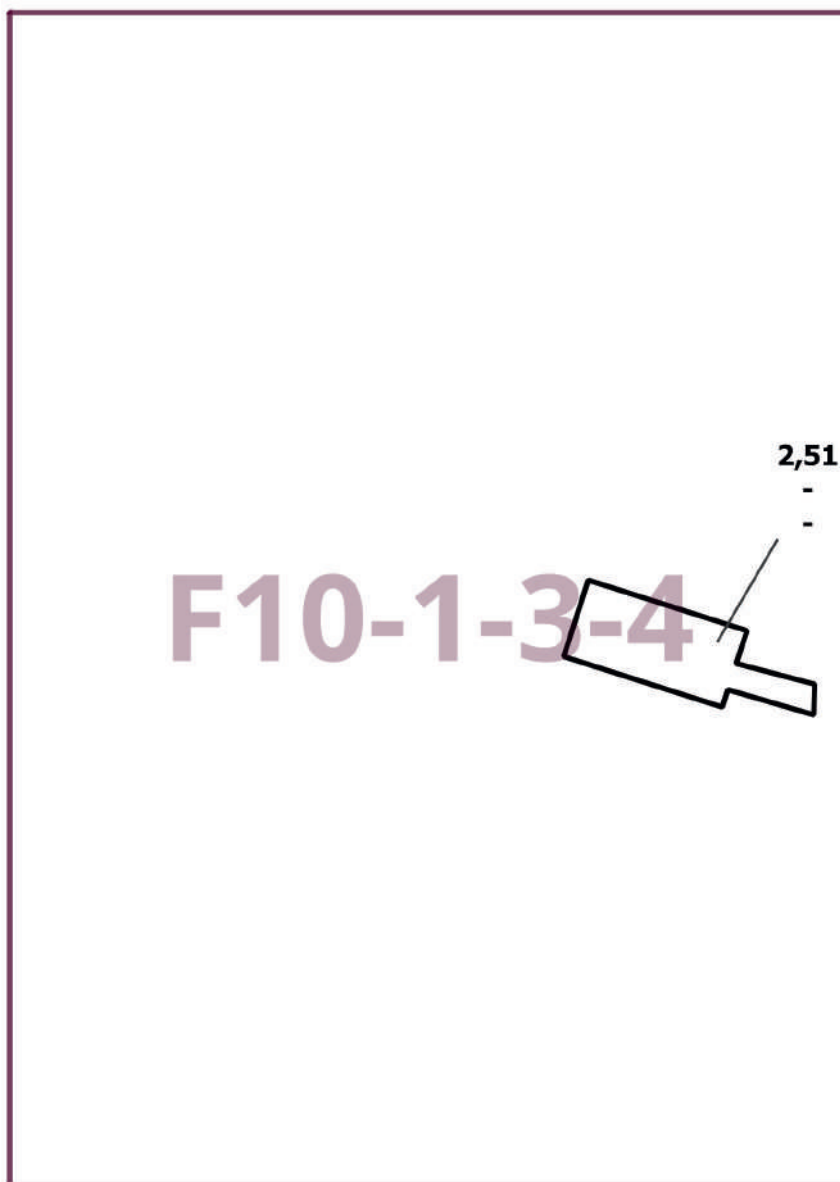
Книга 12
Новомосковский административный округ города Москвы
Карта градостроительного зонирования
Границы территориальных зон и виды разрешенного использования
земельных участков и объектов капитального строительства
Район Щербинка города Москвы



Приложение 2
к постановлению Правительства Москвы
от 17 октября 2024 г. № 2331-ПП

**Внесение изменения в приложение к постановлению Правительства Москвы
от 28 марта 2017 г. № 120-ПП**

Книга 12
Новомосковский административный округ города Москвы
Карта градостроительного зонирования
Границы территориальных зон, подзон территориальных зон и предельные параметры
разрешенного строительства, реконструкции объектов капитального строительства
Район Щербинка города Москвы



О внесении изменений в постановление Правительства Москвы от 28 марта 2017 г. № 120-ПП

Постановление Правительства Москвы от 17 октября 2024 года № 2332-ПП

В соответствии с Градостроительным кодексом Российской Федерации, Законом города Москвы от 25 июня 2008 г. № 28 «Градостроительный кодекс города Москвы», постановлениями Правительства Москвы от 7 апреля 2009 г. № 270-ПП «О создании Городской комиссии по вопросам градостроительства, землепользования и застройки при Правительстве Москвы и об утверждении положений о Городской и окружной комиссиях по вопросам градостроительства, землепользования и застройки при Правительстве Москвы», от 22 марта 2022 г. № 438-ПП «О реализации положений пункта 2 статьи 7 Федерального закона от 14 марта 2022 г. № 58-ФЗ «О внесении изменений в отдельные законодательные акты Российской Федерации» **Правительство Москвы постановляет:**

1. Внести изменения в постановление Правительства Москвы от 28 марта 2017 г. № 120-ПП «Об утверждении правил землепользования и застройки города Москвы»:

1.1. Карту градостроительного зонирования «Границы территориальных зон и виды разрешенного использования земельных участков и объектов капитального строительства. Район Краснопахорский города Москвы» раздела 1 книги 13 территориальной части правил землепользования и застройки приложения к постановлению дополнить изображением территориальной зоны согласно приложению 1 к настоящему постановлению.

1.2. Карту градостроительного зонирования «Границы территориальных зон, подзон территориальных зон и предельные параметры разрешенного строительства, реконструкции объектов капитального строительства. Район Краснопахорский города Москвы» раздела 1 книги 13 территориальной части правил землепользования и застройки приложения к постановлению дополнить изображением территориальной зоны согласно приложению 2 к настоящему постановлению.

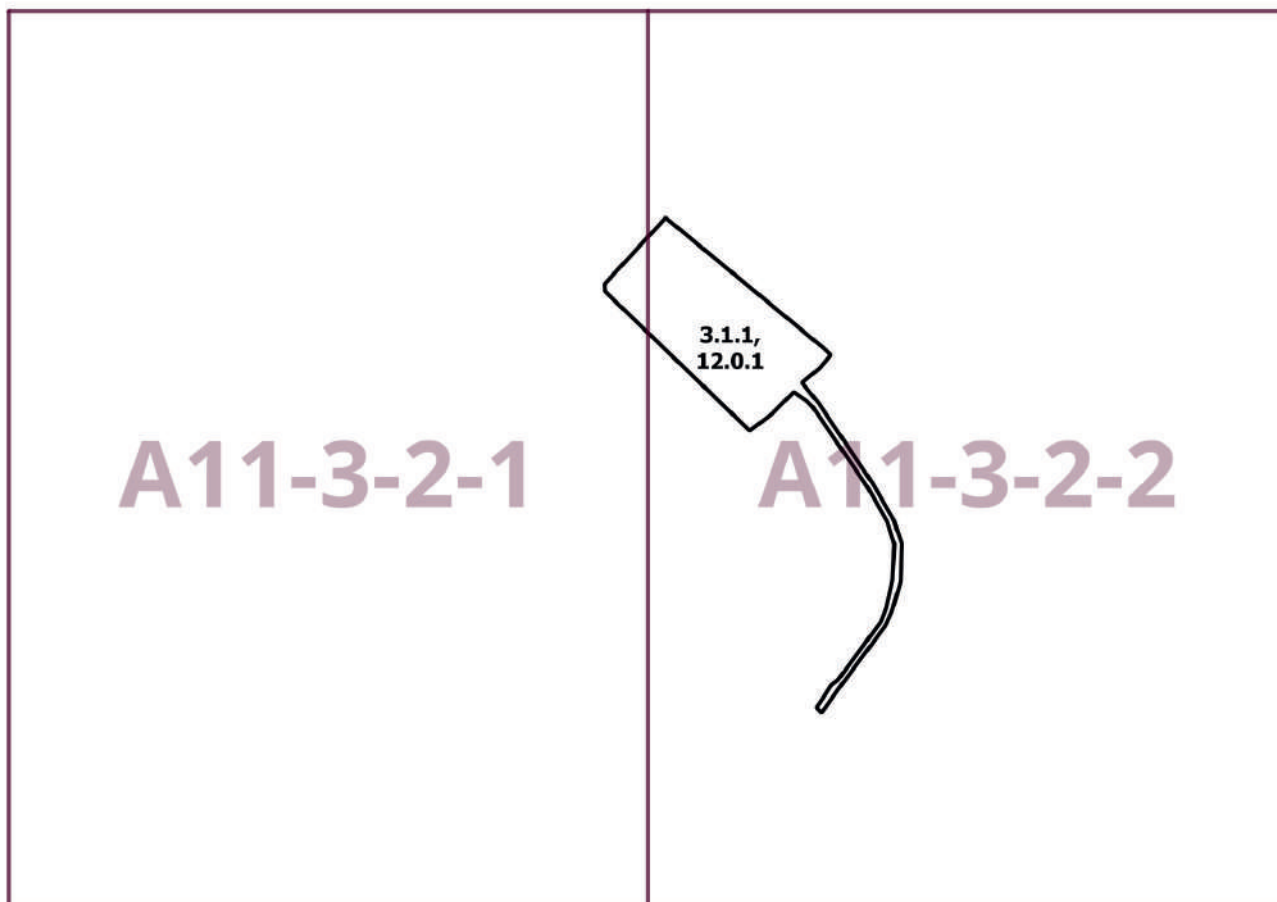
2. Контроль за выполнением настоящего постановления возложить на заместителя Мэра Москвы в Правительстве Москвы по вопросам градостроительной политики и строительства Ефимова В.В.

Мэр Москвы **С.С.Собянин**

Приложение 1
к постановлению Правительства Москвы
от 17 октября 2024 г. № 2332-ПП

**Внесение изменения в приложение к постановлению Правительства Москвы
от 28 марта 2017 г. № 120-ПП**

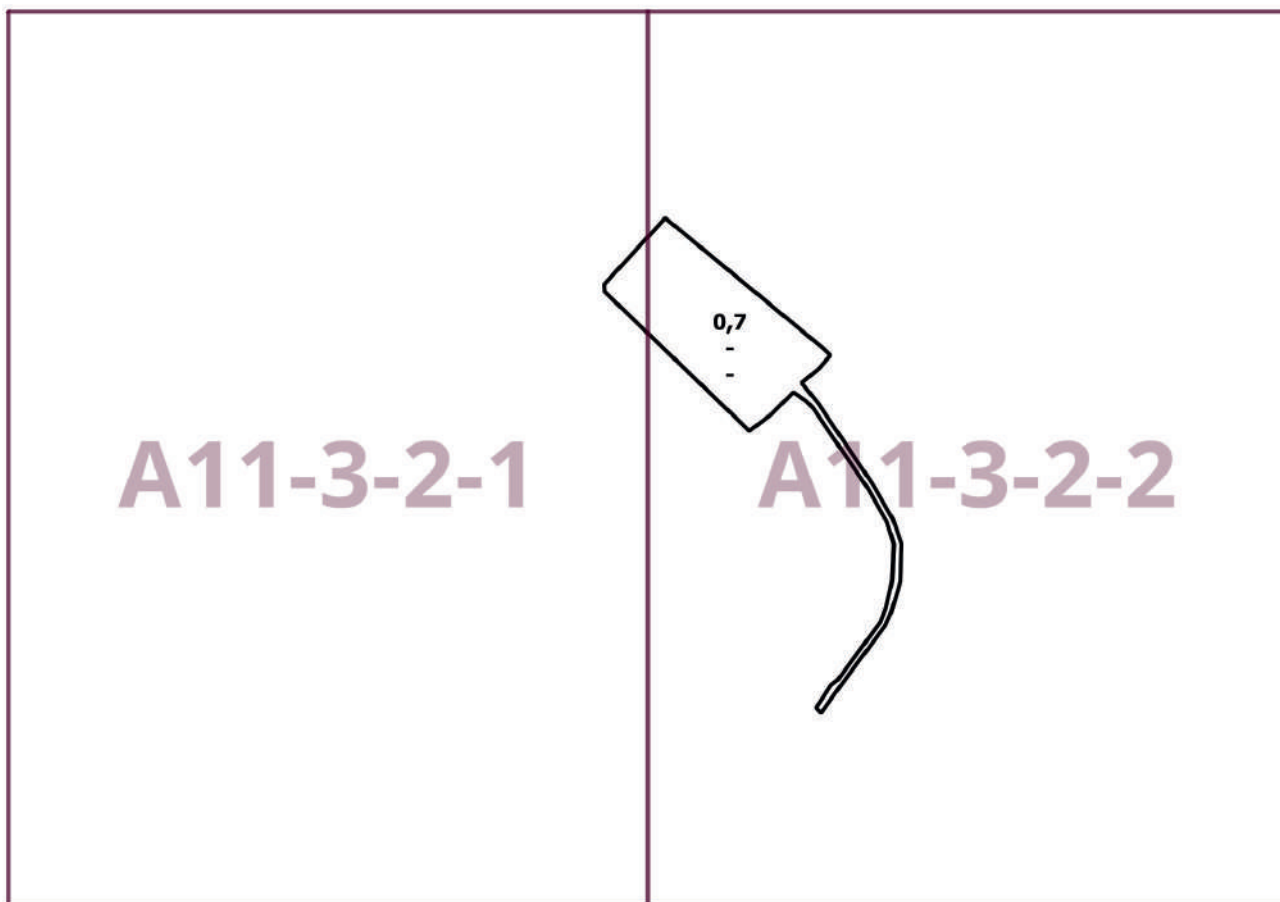
Книга 13
Троицкий административный округ города Москвы
Карта градостроительного зонирования
Границы территориальных зон и виды разрешенного использования
земельных участков и объектов капитального строительства
Район Краснопахорский города Москвы



Приложение 2
к постановлению Правительства Москвы
от 17 октября 2024 г. № 2332-ПП

**Внесение изменения в приложение к постановлению Правительства Москвы
от 28 марта 2017 г. № 120-ПП**

Книга 13
Троицкий административный округ города Москвы
Карта градостроительного зонирования
Границы территориальных зон, подзон территориальных зон и предельные параметры
разрешенного строительства, реконструкции объектов капитального строительства
Район Краснопахорский города Москвы



О внесении изменений в постановление Правительства Москвы от 28 марта 2017 г. № 120-ПП

Постановление Правительства Москвы от 17 октября 2024 года № 2334-ПП

В соответствии с Градостроительным кодексом Российской Федерации, Законом города Москвы от 25 июня 2008 г. № 28 «Градостроительный кодекс города Москвы», постановлением Правительства Москвы от 7 апреля 2009 г. № 270-ПП «О создании Городской комиссии по вопросам градостроительства, землепользования и застройки при Правительстве Москвы и об утверждении положений о Городской и окружной комиссиях по вопросам градостроительства, землепользования и застройки при Правительстве Москвы» **Правительство Москвы постановляет:**

1. Внести изменения в постановление Правительства Москвы от 28 марта 2017 г. № 120-ПП «Об утверждении правил землепользования и застройки города Москвы»:

1.1. Карту градостроительного зонирования «Границы территориальных зон и виды разрешенного использования земельных участков и объектов капитального строительства. Северо-Западный административный округ города Москвы» раздела 1 книги 10 территориальной части правил землепользования и застройки приложения к постановлению дополнить изображением территориальной зоны согласно приложению 1 к настоящему постановлению.

1.2. Карту градостроительного зонирования «Границы территориальных зон, подзон территориальных зон и предельные параметры разрешенного строительства, реконструкции объектов капитального строительства. Северо-Западный административный округ города Москвы» раздела 1 книги 10 территориальной части правил землепользования и застройки приложения к постановлению дополнить изображением территориальной зоны согласно приложению 2 к настоящему постановлению.

1.3. Изображение территории на карте градостроительного зонирования «Территории, в границах которых предусматривается осуществление деятельности по комплексному развитию территории» раздела 1 книги 14 территориальной части правил землепользования и застройки приложения к постановлению изменить согласно приложению 3 к настоящему постановлению.

2. Контроль за выполнением настоящего постановления возложить на заместителя Мэра Москвы в Правительстве Москвы по вопросам градостроительной политики и строительства Ефимова В.В.

Мэр Москвы **С.С.Собянин**

Приложение 1
к постановлению Правительства Москвы
от 17 октября 2024 г. № 2334-ПП

**Внесение изменения в приложение к постановлению Правительства Москвы
от 28 марта 2017 г. № 120-ПП**

Книга 10
Карта градостроительного зонирования
Границы территориальных зон и виды разрешенного использования
земельных участков и объектов капитального строительства
Северо-Западный административный округ города Москвы

D5-2-1-2

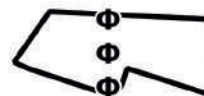
4.6, 7.6

Приложение 2
к постановлению Правительства Москвы
от 17 октября 2024 г. № 2334-ПП

**Внесение изменения в приложение к постановлению Правительства Москвы
от 28 марта 2017 г. № 120-ПП**

Книга 10
Карта градостроительного зонирования
Границы территориальных зон, подзон территориальных зон и предельные параметры
разрешенного строительства, реконструкции объектов капитального строительства
Северо-Западный административный округ города Москвы

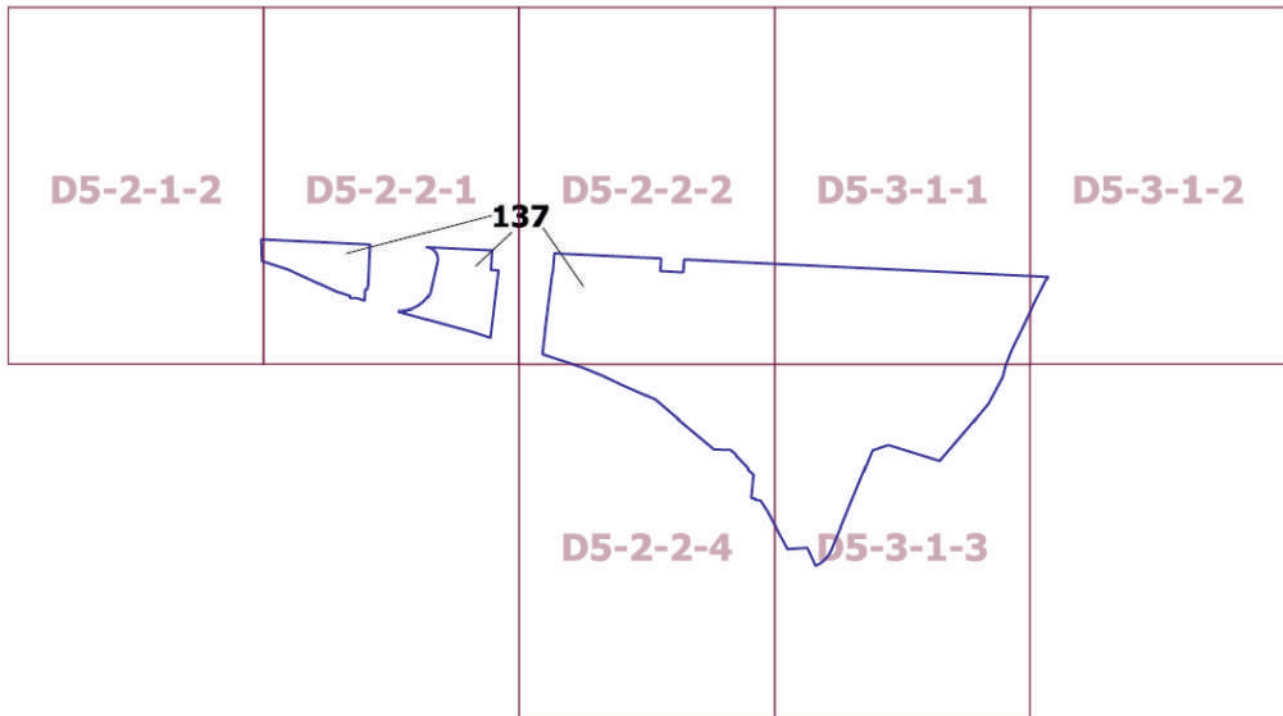
D5-2-1-2



Приложение 3
к постановлению Правительства Москвы
от 17 октября 2024 г. № 2334-ПП

**Внесение изменения в приложение к постановлению Правительства Москвы
от 28 марта 2017 г. № 120-ПП**

Книга 14
Карта градостроительного зонирования
Территории, в границах которых предусматривается осуществление
деятельности по комплексному развитию территории



О внесении изменений в постановление Правительства Москвы от 28 марта 2017 г. № 120-ПП

Постановление Правительства Москвы от 17 октября 2024 года № 2335-ПП

В соответствии с Градостроительным кодексом Российской Федерации, Законом города Москвы от 25 июня 2008 г. № 28 «Градостроительный кодекс города Москвы», постановлениями Правительства Москвы от 7 апреля 2009 г. № 270-ПП «О создании Городской комиссии по вопросам градостроительства, землепользования и застройки при Правительстве Москвы и об утверждении положений о Городской и окружной комиссиях по вопросам градостроительства, землепользования и застройки при Правительстве Москвы», от 22 марта 2022 г. № 438-ПП «О реализации положений пункта 2 статьи 7 Федерального закона от 14 марта 2022 г. № 58-ФЗ «О внесении изменений в отдельные законодательные акты Российской Федерации» **Правительство Москвы постановляет:**

1. Внести изменения в постановление Правительства Москвы от 28 марта 2017 г. № 120-ПП «Об утверждении правил землепользования и застройки города Москвы»:

1.1. Карту градостроительного зонирования «Границы территориальных зон и виды разрешенного использования земельных участков и объектов капитального строительства. Центральный административный округ города Москвы» раздела 1 книги 2 территориальной части правил землепользования и застройки приложения к постановлению дополнить изображением территориальной зоны согласно приложению 1 к настоящему постановлению.

1.2. Карту градостроительного зонирования «Границы территориальных зон, подзон территориальных зон и предельные параметры разрешенного строительства, реконструкции объектов капитального строительства. Центральный административный округ города Москвы» раздела 1 книги 2 территориальной части правил землепользования и застройки приложения к постановлению дополнить изображением территориальной зоны согласно приложению 2 к настоящему постановлению.

1.3. Раздел 2 книги 2 территориальной части правил землепользования и застройки приложения к постановлению дополнить подразделом в редакции согласно приложению 3 к настоящему постановлению.

1.4. Изображение территории на карте градостроительного зонирования «Территории, в границах которых предусматривается осуществление деятельности по комплексному развитию территории» раздела 1 книги 14 территориальной части правил землепользования и застройки приложения к постановлению изменить согласно приложению 4 к настоящему постановлению.

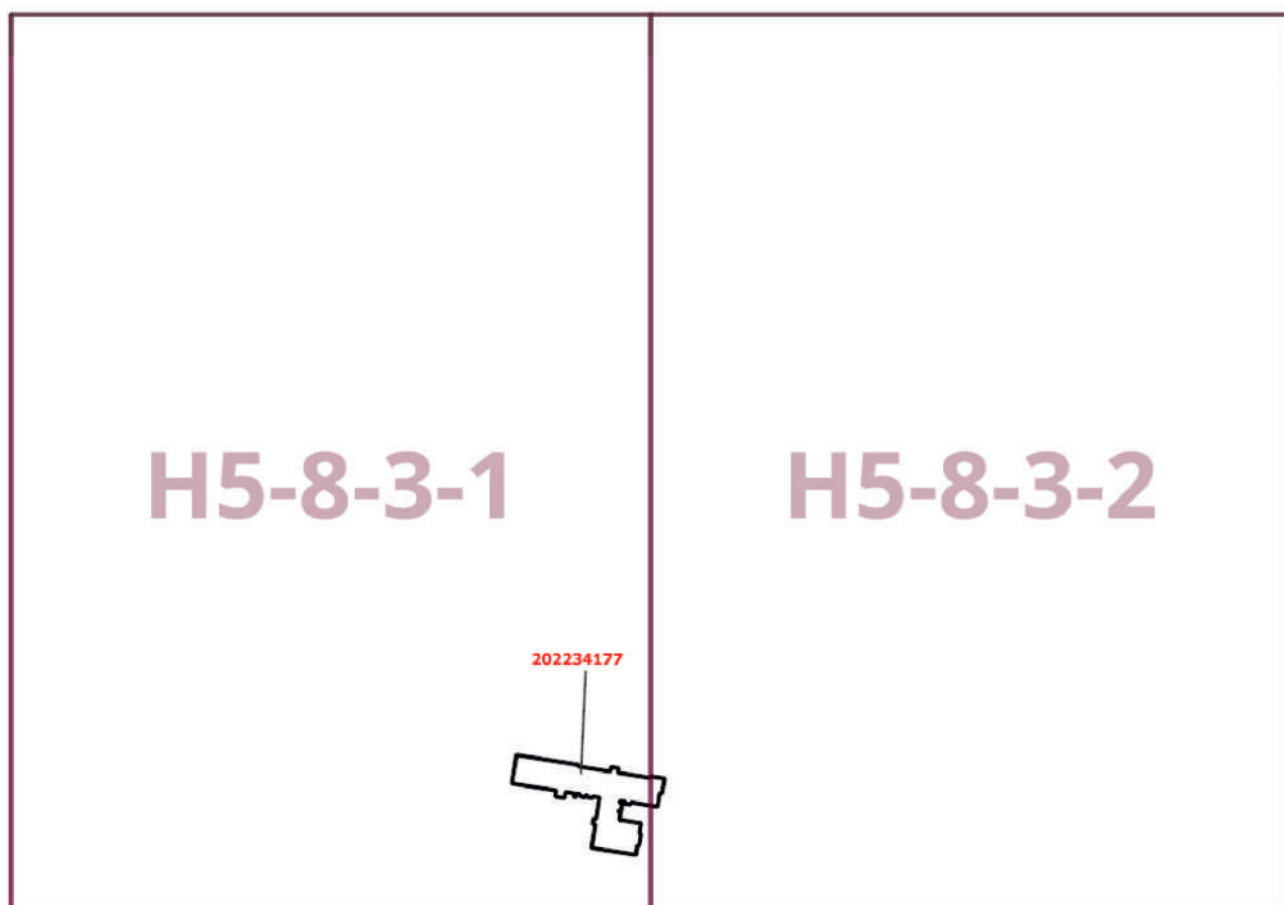
2. Контроль за выполнением настоящего постановления возложить на заместителя Мэра Москвы в Правительстве Москвы по вопросам градостроительной политики и строительства Ефимова В.В.

Мэр Москвы **С.С.Собянин**

Приложение 1
к постановлению Правительства Москвы
от 17 октября 2024 г. № 2335-ПП

**Внесение изменения в приложение к постановлению Правительства Москвы
от 28 марта 2017 г. № 120-ПП**

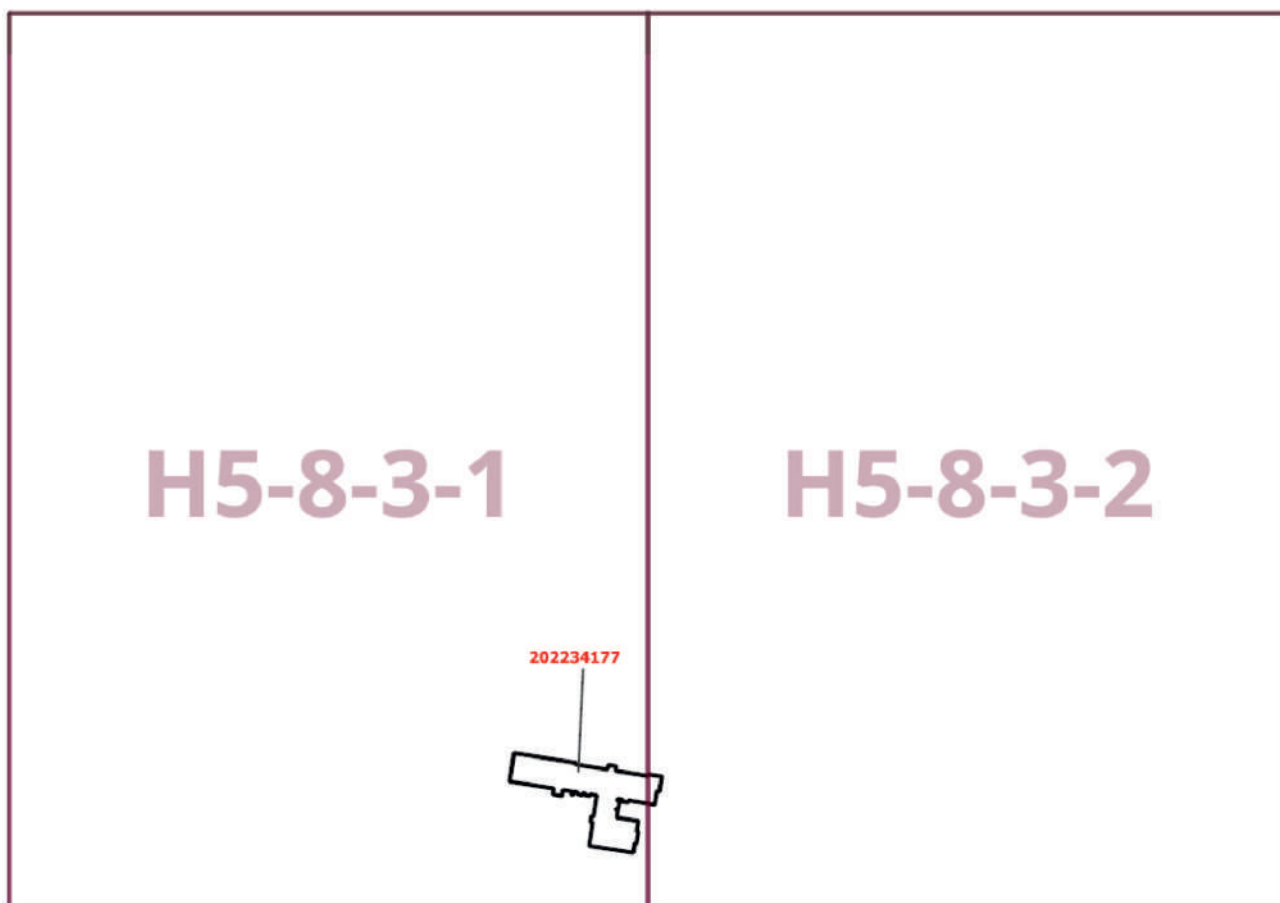
Книга 2
Карта градостроительного зонирования
Границы территориальных зон и виды разрешенного использования
земельных участков и объектов капитального строительства
Центральный административный округ города Москвы



Приложение 2
к постановлению Правительства Москвы
от 17 октября 2024 г. № 2335-ПП

**Внесение изменения в приложение к постановлению Правительства Москвы
от 28 марта 2017 г. № 120-ПП**

Книга 2
Карта градостроительного зонирования
Границы территориальных зон, подзон территориальных зон и предельные параметры
разрешенного строительства, реконструкции объектов капитального строительства
Центральный административный округ города Москвы



Приложение 3
к постановлению Правительства Москвы
от 17 октября 2024 г. № 2335-ПП

**Внесение изменения в приложение к постановлению Правительства Москвы
от 28 марта 2017 г. № 120-ПП**

Книга 2
Центральный административный округ города Москвы

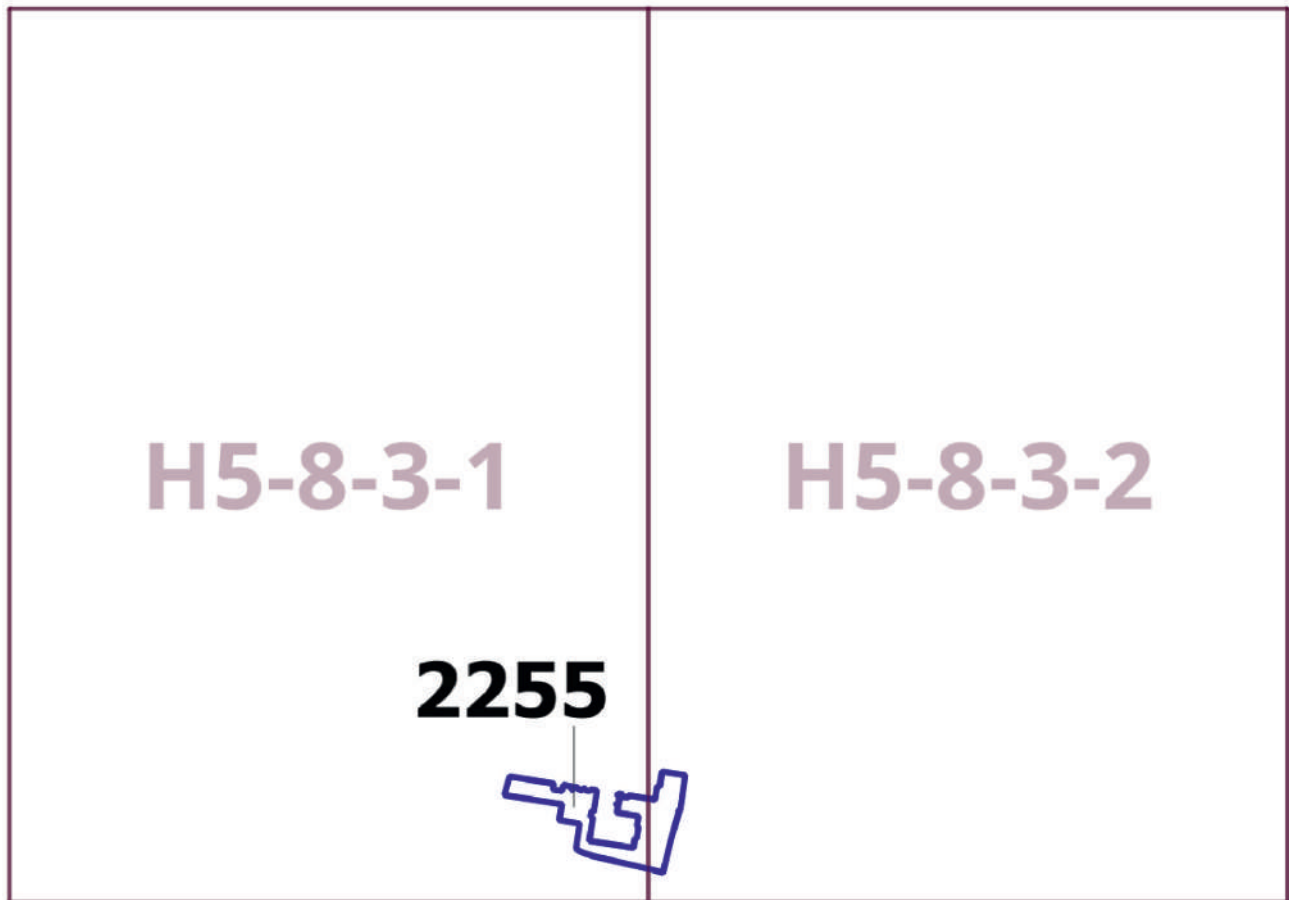
Пункт 1290

Территориальная зона	202234177
Основные виды разрешенного использования	3.3. Бытовое обслуживание. 4.1. Деловое управление
Условно разрешенные виды использования	
Вспомогательные виды	
Максимальный процент застройки (%)	Не установлен
Высота застройки (м)	24,3
Плотность застройки (тыс.кв.м/га)	Не установлена
Минимальные и (или) максимальные размеры земельных участков (га)	
Иные показатели	Общая площадь объекта – 8 125,7 кв.м (в том числе бани – 780 кв.м), в том числе новое строительство – 1 557 кв.м

Приложение 4
к постановлению Правительства Москвы
от 17 октября 2024 г. № 2335-ПП

**Внесение изменения в приложение к постановлению Правительства Москвы
от 28 марта 2017 г. № 120-ПП**

Книга 14
Карта градостроительного зонирования
Территории, в границах которых предусматривается осуществление
деятельности по комплексному развитию территории



О внесении изменений в постановление Правительства Москвы от 28 марта 2017 г. № 120-ПП

Постановление Правительства Москвы от 17 октября 2024 года № 2336-ПП

В соответствии с Градостроительным кодексом Российской Федерации, Законом города Москвы от 25 июня 2008 г. № 28 «Градостроительный кодекс города Москвы», постановлениями Правительства Москвы от 7 апреля 2009 г. № 270-ПП «О создании Городской комиссии по вопросам градостроительства, землепользования и застройки при Правительстве Москвы и об утверждении положений о Городской и окружной комиссиях по вопросам градостроительства, землепользования и застройки при Правительстве Москвы», от 22 марта 2022 г. № 438-ПП «О реализации положений пункта 2 статьи 7 Федерального закона от 14 марта 2022 г. № 58-ФЗ «О внесении изменений в отдельные законодательные акты Российской Федерации» **Правительство Москвы постановляет:**

1. Внести изменения в постановление Правительства Москвы от 28 марта 2017 г. № 120-ПП «Об утверждении правил землепользования и застройки города Москвы»:

1.1. Изображение территориальной зоны на карте градостроительного зонирования «Границы территориальных зон и виды разрешенного использования земельных участков и объектов капитального строительства. Район Щербинка города Москвы» раздела 1 книги 12 территориальной части правил землепользования и застройки приложения к постановлению изменить согласно приложению 1 к настоящему постановлению.

1.2. Изображение территориальной зоны на карте градостроительного зонирования «Границы территориальных зон, подзон территориальных зон и предельные параметры разрешенного строительства, реконструкции объектов капитального строительства. Район Щербинка города Москвы» раздела 1 книги 12 территориальной части правил землепользования и застройки приложения к постановлению изменить согласно приложению 2 к настоящему постановлению.

1.3. Подраздел «Пункт 3» раздела 2.4 книги 12 территориальной части правил землепользования и застройки приложения к постановлению признать утратившим силу.

2. Контроль за выполнением настоящего постановления возложить на заместителя Мэра Москвы в Правительстве Москвы по вопросам градостроительной политики и строительства Ефимова В.В.

Мэр Москвы **С.С.Собянин**

Приложение 1
к постановлению Правительства Москвы
от 17 октября 2024 г. № 2336-ПП

**Внесение изменения в приложение к постановлению Правительства Москвы
от 28 марта 2017 г. № 120-ПП**

Книга 12
Новомосковский административный округ города Москвы
Карта градостроительного зонирования
Границы территориальных зон и виды разрешенного использования
земельных участков и объектов капитального строительства
Район Щербинка города Москвы

F9-1-3-1

Г-2.2

Приложение 2
к постановлению Правительства Москвы
от 17 октября 2024 г. № 2336-ПП

**Внесение изменения в приложение к постановлению Правительства Москвы
от 28 марта 2017 г. № 120-ПП**

Книга 12
Новомосковский административный округ города Москвы
Карта градостроительного зонирования
Границы территориальных зон, подзон территориальных зон и предельные параметры
разрешенного строительства, реконструкции объектов капитального строительства
Район Щербинка города Москвы

F9-1-3-1

4
-

О внесении изменений в постановление Правительства Москвы от 28 марта 2017 г. № 120-ПП

Постановление Правительства Москвы от 17 октября 2024 года № 2337-ПП

В соответствии с Градостроительным кодексом Российской Федерации, Законом города Москвы от 25 июня 2008 г. № 28 «Градостроительный кодекс города Москвы», постановлениями Правительства Москвы от 7 апреля 2009 г. № 270-ПП «О создании Городской комиссии по вопросам градостроительства, землепользования и застройки при Правительстве Москвы и об утверждении положений о Городской и окружной комиссиях по вопросам градостроительства, землепользования и застройки при Правительстве Москвы», от 22 марта 2022 г. № 438-ПП «О реализации положений пункта 2 статьи 7 Федерального закона от 14 марта 2022 г. № 58-ФЗ «О внесении изменений в отдельные законодательные акты Российской Федерации» **Правительство Москвы постановляет:**

1. Внести изменения в постановление Правительства Москвы от 28 марта 2017 г. № 120-ПП «Об утверждении правил землепользования и застройки города Москвы»:

1.1. Карту градостроительного зонирования «Границы территориальных зон и виды разрешенного использования земельных участков и объектов капитального строительства. Район Троицк города Москвы» раздела 1 книги 13 территориальной части правил землепользования и застройки приложения к постановлению дополнить изображением территориальной зоны согласно приложению 1 к настоящему постановлению.

1.2. Карту градостроительного зонирования «Границы территориальных зон, подзон территориальных зон и предельные параметры разрешенного строительства, реконструкции объектов капитального строительства. Район Троицк города Москвы» раздела 1 книги 13 территориальной части правил землепользования и застройки приложения к постановлению дополнить изображением территориальной зоны согласно приложению 2 к настоящему постановлению.

1.3. Раздел 2.4 книги 13 территориальной части правил землепользования и застройки приложения к постановлению дополнить подразделом в редакции согласно приложению 3 к настоящему постановлению.

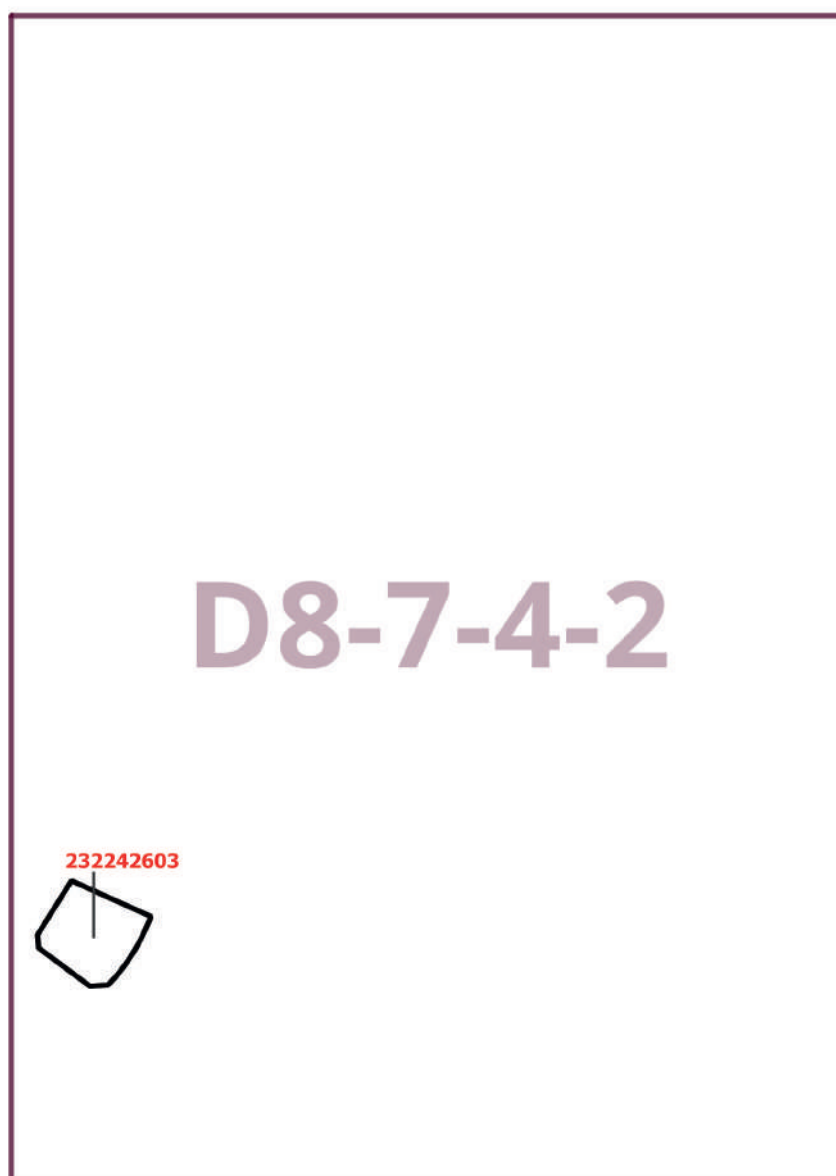
2. Контроль за выполнением настоящего постановления возложить на заместителя Мэра Москвы в Правительстве Москвы по вопросам градостроительной политики и строительства Ефимова В.В.

Мэр Москвы **С.С.Собянин**

Приложение 1
к постановлению Правительства Москвы
от 17 октября 2024 г. № 2337-ПП

**Внесение изменения в приложение к постановлению Правительства Москвы
от 28 марта 2017 г. № 120-ПП**

Книга 13
Троицкий административный округ города Москвы
Карта градостроительного зонирования
Границы территориальных зон и виды разрешенного использования
земельных участков и объектов капитального строительства
Район Троицк города Москвы



Приложение 2
к постановлению Правительства Москвы
от 17 октября 2024 г. № 2337-ПП

**Внесение изменения в приложение к постановлению Правительства Москвы
от 28 марта 2017 г. № 120-ПП**

Книга 13
Троицкий административный округ города Москвы
Карта градостроительного зонирования
Границы территориальных зон, подзон территориальных зон и предельные параметры
разрешенного строительства, реконструкции объектов капитального строительства
Район Троицк города Москвы



Приложение 3

к постановлению Правительства Москвы
от 17 октября 2024 г. № 2337-ПП

**Внесение изменения в приложение к постановлению Правительства Москвы
от 28 марта 2017 г. № 120-ПП**

Книга 13
Троицкий административный округ города Москвы
2.4. Район Троицк города Москвы

Пункт 111

Территориальная зона	232242603
Основные виды разрешенного использования	2.1. Для индивидуального жилищного строительства. 2.2. Для ведения личного подсобного хозяйства (приусадебный земельный участок). 13.2. Ведение садоводства
Условно разрешенные виды использования	
Вспомогательные виды	
Максимальный процент застройки (%)	Не установлен
Высота застройки (м)	Не установлена
Плотность застройки (тыс.кв.м/га)	Не установлена
Минимальные и (или) максимальные размеры земельных участков (га)	
Иные показатели	Общая площадь объекта – 908,2 кв.м

**О внесении изменений в постановление Правительства Москвы
от 28 марта 2017 г. № 120-ПП**

Постановление Правительства Москвы от 17 октября 2024 года № 2338-ПП

В соответствии с Градостроительным кодексом Российской Федерации, Законом города Москвы от 25 июня 2008 г. № 28 «Градостроительный кодекс города Москвы», постановлениями Правительства Москвы от 7 апреля 2009 г. № 270-ПП «О создании Городской комиссии по вопросам градостроительства, землепользования и застройки при Правительстве Москвы и об утверждении положений о Городской и окружной комиссиях по вопросам градостроительства, землепользования и застройки при Правительстве Москвы», от 22 марта 2022 г. № 438-ПП «О реализации положений пункта 2 статьи 7 Федерального закона от 14 марта 2022 г. № 58-ФЗ «О внесении изменений в отдельные законодательные акты Российской Федерации» **Правительство Москвы постановляет:**

1. Внести изменения в постановление Правительства Москвы от 28 марта 2017 г. № 120-ПП «Об утверждении правил землепользования и застройки города Москвы»:

1.1. Карту градостроительного зонирования «Границы территориальных зон и виды разрешенного использования земельных участков и объектов капитального строительства. Район Вороново города Москвы» раздела 1 книги 13 территориальной части

правил землепользования и застройки приложения к постановлению дополнить изображением территориальной зоны согласно приложению 1 к настоящему постановлению.

1.2. Карту градостроительного зонирования «Границы территориальных зон, подзон территориальных зон и предельные параметры разрешенного строительства, реконструкции объектов капитального строительства. Район Вороново города Москвы» раздела 1 книги 13 территориальной части правил землепользования и застройки приложения к постановлению дополнить изображением территориальной зоны согласно приложению 2 к настоящему постановлению.

1.3. Раздел 2.2 книги 13 территориальной части правил землепользования и застройки приложения к постановлению дополнить подразделом в редакции согласно приложению 3 к настоящему постановлению.

2. Контроль за выполнением настоящего постановления возложить на заместителя Мэра Москвы в Правительстве Москвы по вопросам градостроительной политики и строительства Ефимова В.В.

Мэр Москвы **С.С.Собянин**

Приложение 1
к постановлению Правительства Москвы
от 17 октября 2024 г. № 2338-ПП

**Внесение изменения в приложение к постановлению Правительства Москвы
от 28 марта 2017 г. № 120-ПП**

Книга 13
Троицкий административный округ города Москвы
Карта градостроительного зонирования
Границы территориальных зон и виды разрешенного использования
земельных участков и объектов капитального строительства
Район Вороново города Москвы

243241409

Z14-3-1-3

Приложение 2
к постановлению Правительства Москвы
от 17 октября 2024 г. № 2338-ПП

**Внесение изменения в приложение к постановлению Правительства Москвы
от 28 марта 2017 г. № 120-ПП**

Книга 13
Троицкий административный округ города Москвы
Карта градостроительного зонирования
Границы территориальных зон, подзон территориальных зон и предельные параметры
разрешенного строительства, реконструкции объектов капитального строительства
Район Вороново города Москвы

243241409

Z14-3-1-3

Приложение 3

к постановлению Правительства Москвы
от 17 октября 2024 г. № 2338-ПП

**Внесение изменения в приложение к постановлению Правительства Москвы
от 28 марта 2017 г. № 120-ПП**

Книга 13

Троицкий административный округ города Москвы

2.2. Район Вороново города Москвы

Пункт 173

Территориальная зона	243241409
Основные виды разрешенного использования	2.1. Для индивидуального жилищного строительства. 2.2. Для ведения личного подсобного хозяйства (приусадебный земельный участок). 13.2. Ведение садоводства
Условно разрешенные виды использования	
Вспомогательные виды	
Максимальный процент застройки (%)	Не установлен
Высота застройки (м)	Не установлена
Плотность застройки (тыс.кв.м/га)	4
Минимальные и (или) максимальные размеры земельных участков (га)	Минимальный – 0,13 Максимальный – 0,13
Иные показатели	

**О внесении изменений в постановление Правительства Москвы
от 28 марта 2017 г. № 120-ПП**

Постановление Правительства Москвы от 17 октября 2024 года № 2339-ПП

В соответствии с Градостроительным кодексом Российской Федерации, Законом города Москвы от 25 июня 2008 г. № 28 «Градостроительный кодекс города Москвы», постановлениями Правительства Москвы от 7 апреля 2009 г. № 270-ПП «О создании Городской комиссии по вопросам градостроительства, землепользования и застройки при Правительстве Москвы и об утверждении положений о Городской и окружной комиссиях по вопросам градостроительства, землепользования и застройки при Правительстве Москвы», от 22 марта 2022 г. № 438-ПП «О реализации положений пункта 2 статьи 7 Федерального закона от 14 марта 2022 г. № 58-ФЗ «О внесении изменений в отдельные законодательные акты Российской Федерации» **Правительство Москвы постановляет:**

1. Внести изменения в постановление Правительства Москвы от 28 марта 2017 г. № 120-ПП «Об утверждении правил землепользования и застройки города Москвы»:

1.1. Карту градостроительного зонирования «Границы территориальных зон и виды разрешенного использования земельных участков и объектов капитального строительства. Район Бекасово города Москвы» раздела 1 книги 13 территориальной части

правил землепользования и застройки приложения к постановлению дополнить изображениями территориальных зон согласно приложению 1 к настоящему постановлению.

1.2. Карту градостроительного зонирования «Границы территориальных зон, подзон территориальных зон и предельные параметры разрешенного строительства, реконструкции объектов капитального строительства. Район Бекасово города Москвы» раздела 1 книги 13 территориальной части правил землепользования и застройки приложения к постановлению дополнить изображениями территориальных зон согласно приложению 2 к настоящему постановлению.

1.3. Раздел 2.1 книги 13 территориальной части правил землепользования и застройки приложения к постановлению дополнить подразделами в редакции согласно приложению 3 к настоящему постановлению.

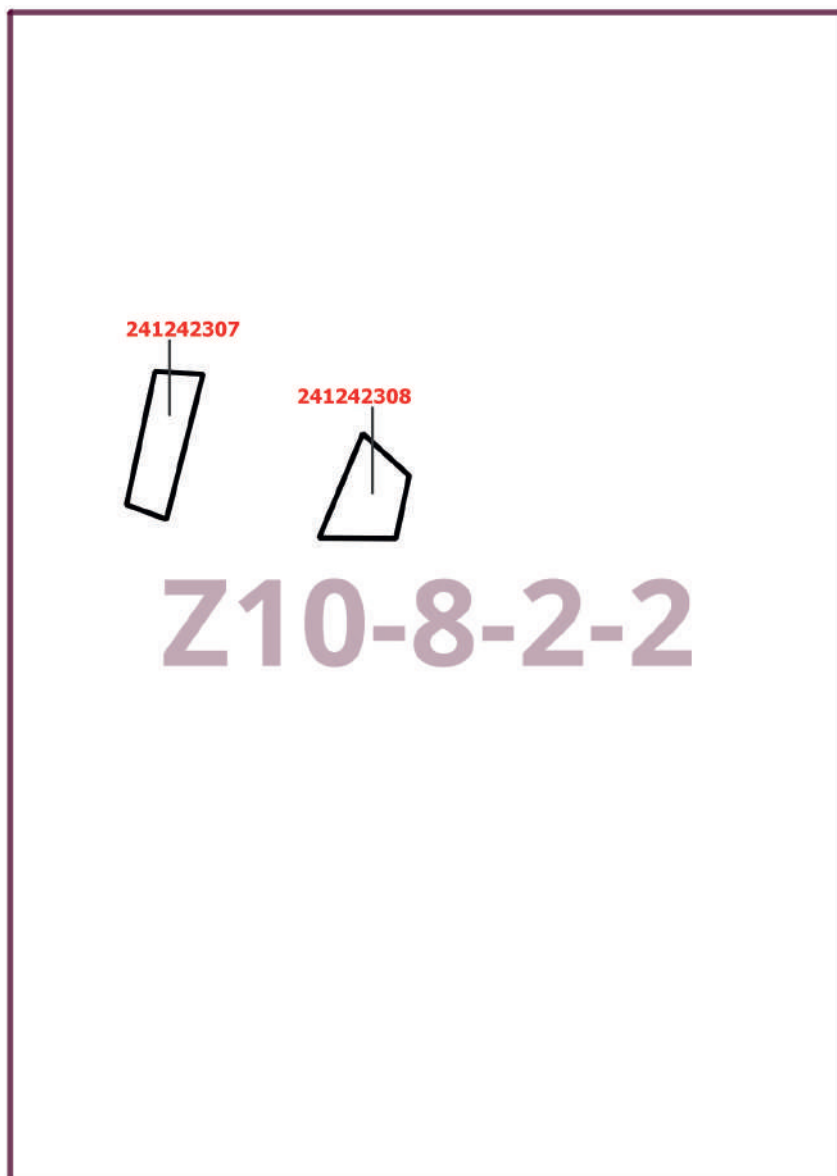
2. Контроль за выполнением настоящего постановления возложить на заместителя Мэра Москвы в Правительстве Москвы по вопросам градостроительной политики и строительства Ефимова В.В.

Мэр Москвы **С.С.Собянин**

Приложение 1
к постановлению Правительства Москвы
от 17 октября 2024 г. № 2339-ПП

**Внесение изменений в приложение к постановлению Правительства Москвы
от 28 марта 2017 г. № 120-ПП**

Книга 13
Троицкий административный округ города Москвы
Карта градостроительного зонирования
Границы территориальных зон и виды разрешенного использования
земельных участков и объектов капитального строительства
Район Бекасово города Москвы



Приложение 2
к постановлению Правительства Москвы
от 17 октября 2024 г. № 2339-ПП

**Внесение изменений в приложение к постановлению Правительства Москвы
от 28 марта 2017 г. № 120-ПП**

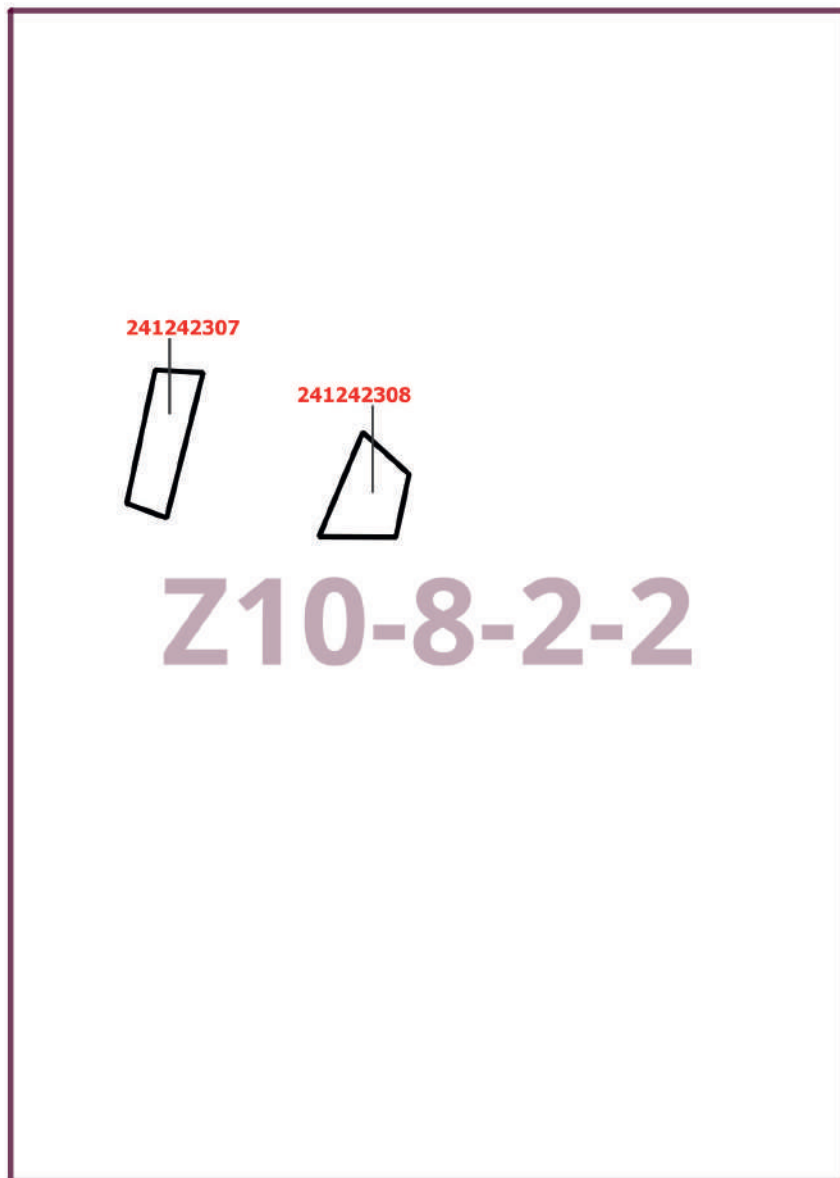
Книга 13

Троицкий административный округ города Москвы

Карта градостроительного зонирования

Границы территориальных зон, подзон территориальных зон и предельные параметры
разрешенного строительства, реконструкции объектов капитального строительства

Район Бекасово города Москвы



Приложение 3

к постановлению Правительства Москвы
от 17 октября 2024 г. № 2339-ПП

**Внесение изменений в приложение к постановлению Правительства Москвы
от 28 марта 2017 г. № 120-ПП**

Книга 13

Троицкий административный округ города Москвы

2.1. Район Бекасово города Москвы

Пункт 44

Территориальная зона	241242307
Основные виды разрешенного использования	2.1. Для индивидуального жилищного строительства. 2.2. Для ведения личного подсобного хозяйства (приусадебный земельный участок). 13.2. Ведение садоводства
Условно разрешенные виды использования	
Вспомогательные виды	
Максимальный процент застройки (%)	Не установлен
Высота застройки (м)	Не установлена
Плотность застройки (тыс.кв.м/га)	4
Минимальные и (или) максимальные размеры земельных участков (га)	Минимальный – 0,16. Максимальный – 0,16
Иные показатели	

Пункт 45

Территориальная зона	241242308
Основные виды разрешенного использования	2.1. Для индивидуального жилищного строительства. 2.2. Для ведения личного подсобного хозяйства (приусадебный земельный участок). 13.2. Ведение садоводства
Условно разрешенные виды использования	
Вспомогательные виды	
Максимальный процент застройки (%)	Не установлен
Высота застройки (м)	Не установлена
Плотность застройки (тыс.кв.м/га)	4
Минимальные и (или) максимальные размеры земельных участков (га)	Минимальный – 0,14. Максимальный – 0,14
Иные показатели	

О внесении изменений в постановление Правительства Москвы от 28 марта 2017 г. № 120-ПП

Постановление Правительства Москвы от 17 октября 2024 года № 2340-ПП

В соответствии с Градостроительным кодексом Российской Федерации, Законом города Москвы от 25 июня 2008 г. № 28 «Градостроительный кодекс города Москвы», постановлениями Правительства Москвы от 7 апреля 2009 г. № 270-ПП «О создании Городской комиссии по вопросам градостроительства, землепользования и застройки при Правительстве Москвы и об утверждении положений о Городской и окружной комиссиях по вопросам градостроительства, землепользования и застройки при Правительстве Москвы», от 22 марта 2022 г. № 438-ПП «О реализации положений пункта 2 статьи 7 Федерального закона от 14 марта 2022 г. № 58-ФЗ «О внесении изменений в отдельные законодательные акты Российской Федерации» **Правительство Москвы постановляет:**

1. Внести изменения в постановление Правительства Москвы от 28 марта 2017 г. № 120-ПП «Об утверждении правил землепользования и застройки города Москвы»:

1.1. Изображение территориальной зоны на карте градостроительного зонирования «Границы территориальных зон и виды разрешенного использования земельных участков и объектов капитального строительства. Район Троицк города Москвы» раздела 1 книги 13 территориальной части правил землепользования и застройки приложения к постановлению изменить согласно приложению 1 к настоящему постановлению.

1.2. Изображение территориальной зоны на карте градостроительного зонирования «Границы территориальных зон, подзон территориальных зон и предельные параметры разрешенного строительства, реконструкции объектов капитального строительства. Район Троицк города Москвы» раздела 1 книги 13 территориальной части правил землепользования и застройки приложения к постановлению изменить согласно приложению 2 к настоящему постановлению.

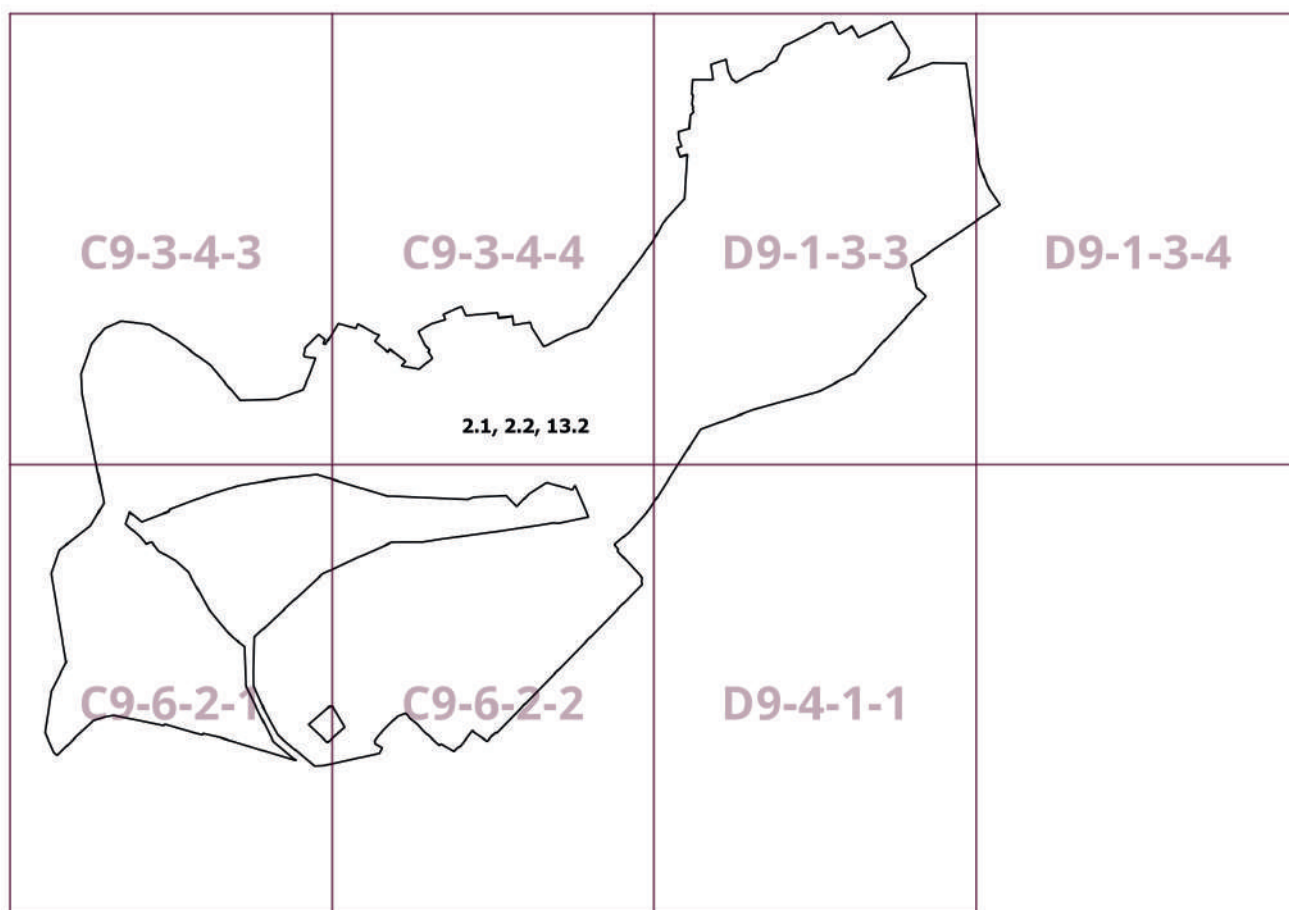
2. Контроль за выполнением настоящего постановления возложить на заместителя Мэра Москвы в Правительстве Москвы по вопросам градостроительной политики и строительства Ефимова В.В.

Мэр Москвы **С.С.Собянин**

Приложение 1
к постановлению Правительства Москвы
от 17 октября 2024 г. № 2340-ПП

**Внесение изменения в приложение к постановлению Правительства Москвы
от 28 марта 2017 г. № 120-ПП**

Книга 13
Троицкий административный округ города Москвы
Карта градостроительного зонирования
Границы территориальных зон и виды разрешенного использования
земельных участков и объектов капитального строительства
Район Троицк города Москвы



Приложение 2
к постановлению Правительства Москвы
от 17 октября 2024 г. № 2340-ПП

**Внесение изменения в приложение к постановлению Правительства Москвы
от 28 марта 2017 г. № 120-ПП**

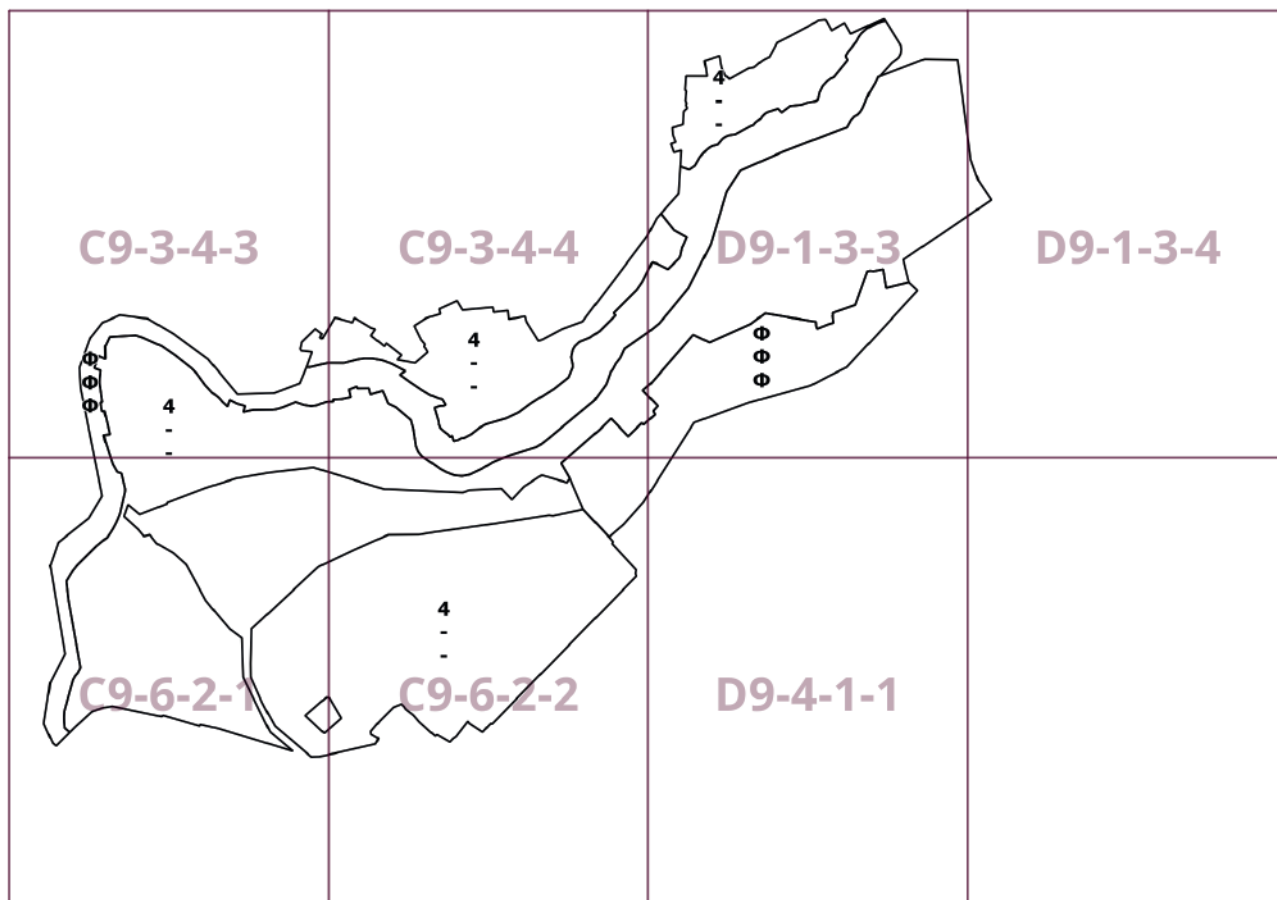
Книга 13

Троицкий административный округ города Москвы

Карта градостроительного зонирования

Границы территориальных зон, подзон территориальных зон и предельные параметры
разрешенного строительства, реконструкции объектов капитального строительства

Район Троицк города Москвы



О внесении изменений в постановление Правительства Москвы от 28 марта 2017 г. № 120-ПП

Постановление Правительства Москвы от 17 октября 2024 года № 2341-ПП

В соответствии с Градостроительным кодексом Российской Федерации, Законом города Москвы от 25 июня 2008 г. № 28 «Градостроительный кодекс города Москвы», постановлениями Правительства Москвы от 7 апреля 2009 г. № 270-ПП «О создании Городской комиссии по вопросам градостроительства, землепользования и застройки при Правительстве Москвы и об утверждении положений о Городской и окружной комиссиях по вопросам градостроительства, землепользования и застройки при Правительстве Москвы», от 22 марта 2022 г. № 438-ПП «О реализации положений пункта 2 статьи 7 Федерального закона от 14 марта 2022 г. № 58-ФЗ «О внесении изменений в отдельные законодательные акты Российской Федерации» **Правительство Москвы постановляет:**

1. Внести изменения в постановление Правительства Москвы от 28 марта 2017 г. № 120-ПП «Об утверждении правил землепользования и застройки города Москвы»:

1.1. Карту градостроительного зонирования «Границы территориальных зон и виды разрешенного использования земельных участков и объектов капитального строительства. Район Коммунарка города Москвы» раз-

дела 1 книги 12 территориальной части правил землепользования и застройки приложения к постановлению дополнить изображением территориальной зоны согласно приложению 1 к настоящему постановлению.

1.2. Карту градостроительного зонирования «Границы территориальных зон, подзон территориальных зон и предельные параметры разрешенного строительства, реконструкции объектов капитального строительства. Район Коммунарка города Москвы» раздела 1 книги 12 территориальной части правил землепользования и застройки приложения к постановлению дополнить изображением территориальной зоны согласно приложению 2 к настоящему постановлению.

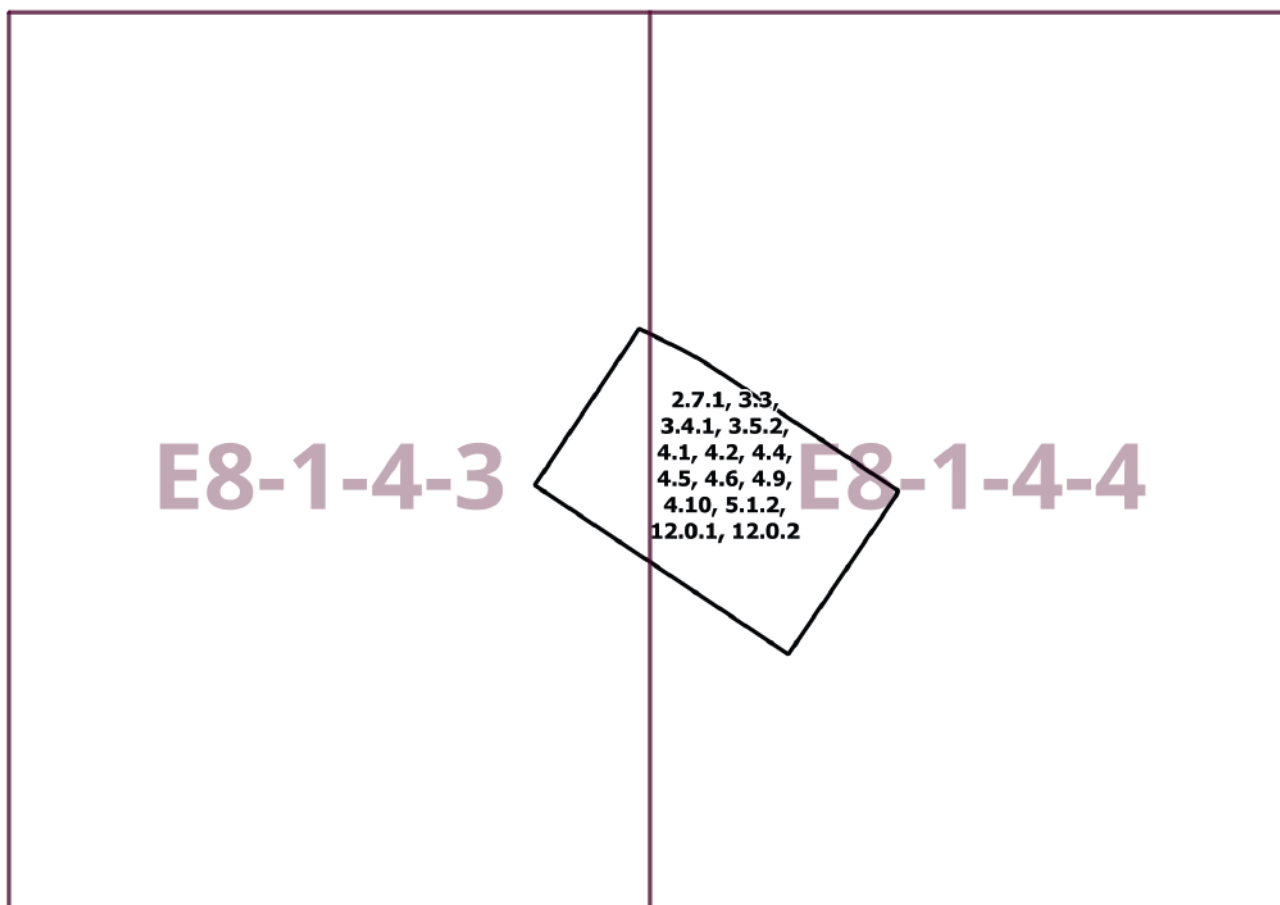
2. Контроль за выполнением настоящего постановления возложить на заместителя Мэра Москвы в Правительстве Москвы по вопросам градостроительной политики и строительства Ефимова В.В.

Мэр Москвы **С.С.Собянин**

Приложение 1
к постановлению Правительства Москвы
от 17 октября 2024 г. № 2341-ПП

**Внесение изменения в приложение к постановлению Правительства Москвы
от 28 марта 2017 г. № 120-ПП**

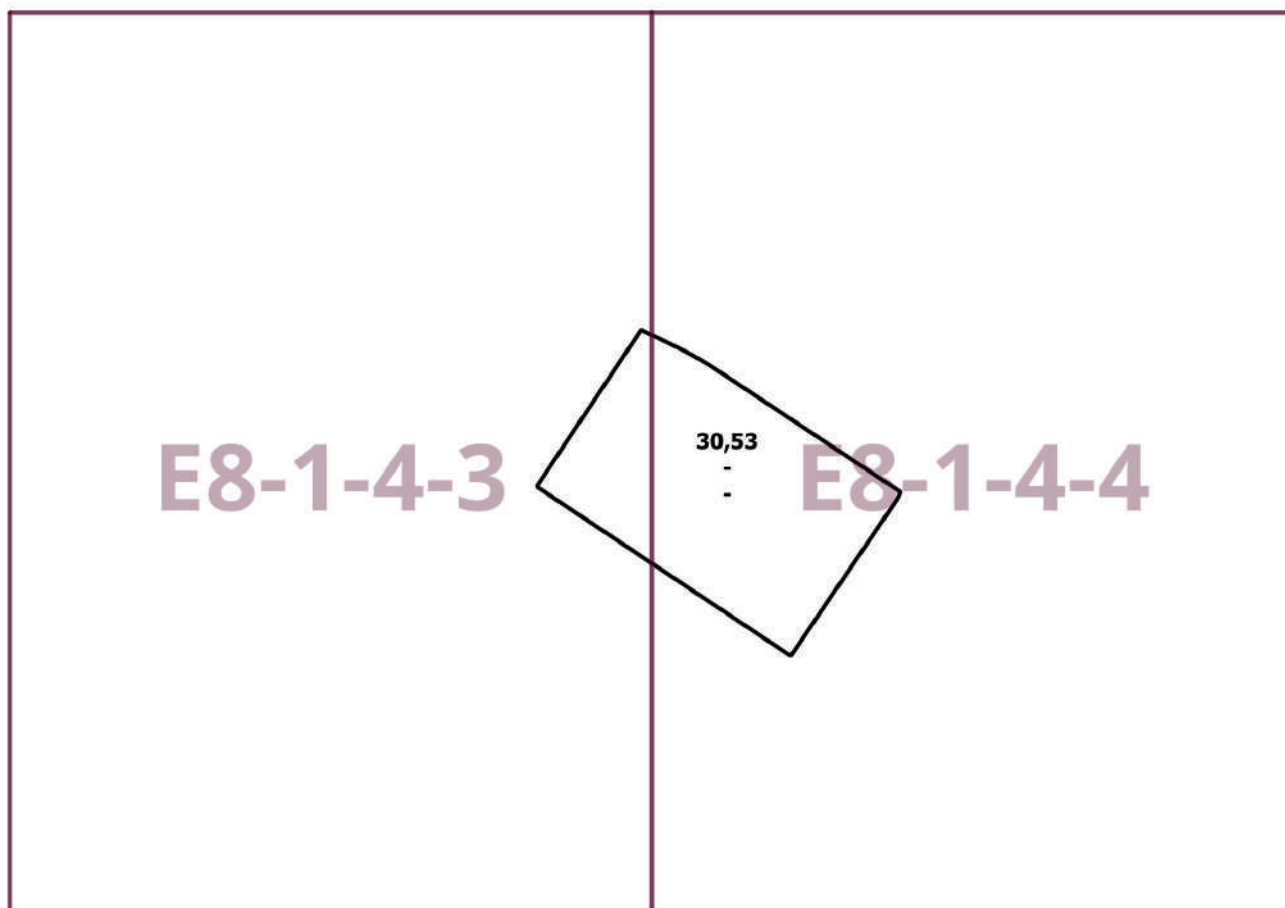
Книга 12
Новомосковский административный округ города Москвы
Карта градостроительного зонирования
Границы территориальных зон и виды разрешенного использования
земельных участков и объектов капитального строительства
Район Коммунарка города Москвы



Приложение 2
к постановлению Правительства Москвы
от 17 октября 2024 г. № 2341-ПП

**Внесение изменения в приложение к постановлению Правительства Москвы
от 28 марта 2017 г. № 120-ПП**

Книга 12
Новомосковский административный округ города Москвы
Карта градостроительного зонирования
Границы территориальных зон, подзон территориальных зон и предельные параметры
разрешенного строительства, реконструкции объектов капитального строительства
Район Коммунарка города Москвы



О внесении изменений в постановление Правительства Москвы от 28 марта 2017 г. № 120-ПП

Постановление Правительства Москвы от 17 октября 2024 года № 2342-ПП

В соответствии с Градостроительным кодексом Российской Федерации, Законом города Москвы от 25 июня 2008 г. № 28 «Градостроительный кодекс города Москвы», постановлениями Правительства Москвы от 7 апреля 2009 г. № 270-ПП «О создании Городской комиссии по вопросам градостроительства, землепользования и застройки при Правительстве Москвы и об утверждении положений о Городской и окружной комиссиях по вопросам градостроительства, землепользования и застройки при Правительстве Москвы», от 22 марта 2022 г. № 438-ПП «О реализации положений пункта 2 статьи 7 Федерального закона от 14 марта 2022 г. № 58-ФЗ «О внесении изменений в отдельные законодательные акты Российской Федерации» **Правительство Москвы постановляет:**

1. Внести изменения в постановление Правительства Москвы от 28 марта 2017 г. № 120-ПП «Об утверждении правил землепользования и застройки города Москвы»:

1.1. Карту градостроительного зонирования «Границы территориальных зон и виды разрешенного использования земельных участков и объектов капитального строительства. Юго-Восточный административный округ города Москвы» раздела 1 книги 6 территориальной части правил землепользования и застройки приложения к постановлению дополнить изображением территориальной зоны согласно приложению 1 к настоящему постановлению.

1.2. Карту градостроительного зонирования «Границы территориальных зон, подзон территориальных зон и предельные параметры разрешенного строительства, реконструкции объектов капитального строительства. Юго-Восточный административный округ города Москвы» раздела 1 книги 6 территориальной части правил землепользования и застройки приложения к постановлению дополнить изображением территориальной зоны согласно приложению 2 к настоящему постановлению.

1.3. Раздел 2 книги 6 территориальной части правил землепользования и застройки приложения к постановлению дополнить подразделом в редакции согласно приложению 3 к настоящему постановлению.

1.4. Изображение территории на карте градостроительного зонирования «Территории, в границах которых предусматривается осуществление деятельности по комплексному развитию территории» раздела 1 книги 14 территориальной части правил землепользования и застройки приложения к постановлению изменить согласно приложению 4 к настоящему постановлению.

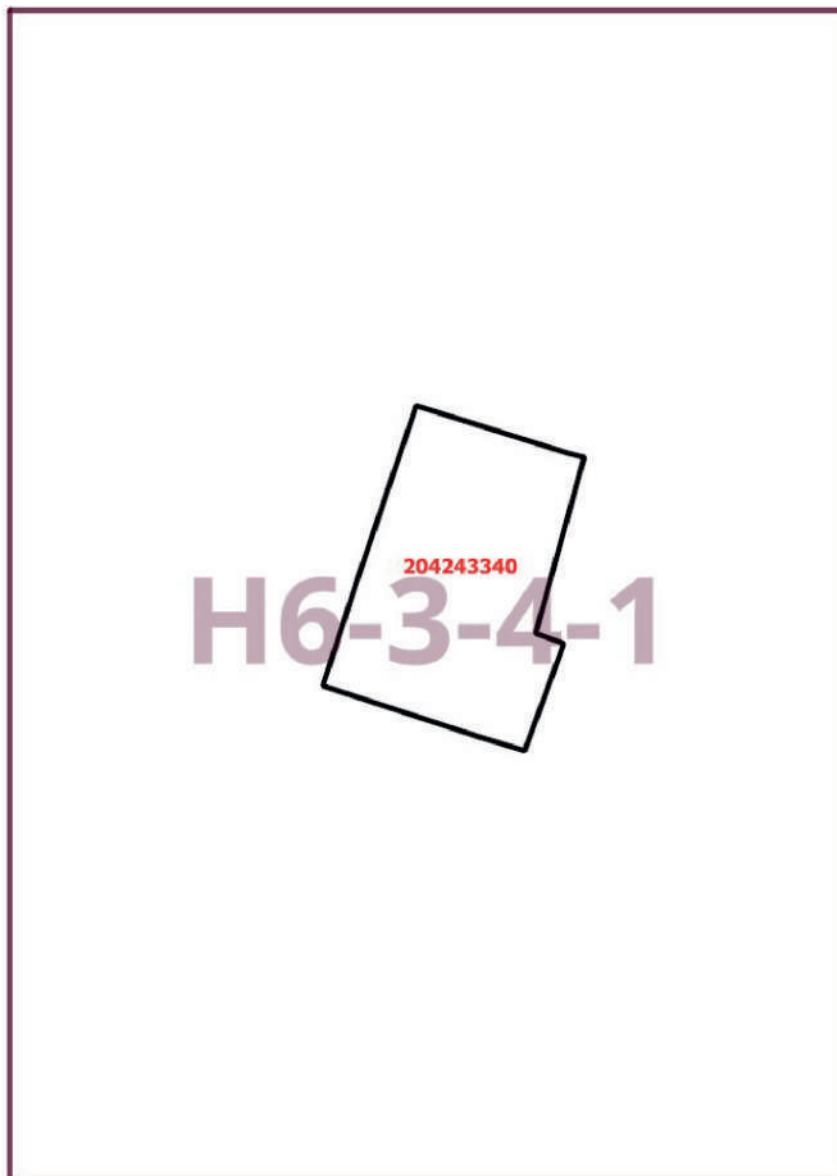
2. Контроль за выполнением настоящего постановления возложить на заместителя Мэра Москвы в Правительстве Москвы по вопросам градостроительной политики и строительства Ефимова В.В.

Мэр Москвы **С.С.Собянин**

Приложение 1
к постановлению Правительства Москвы
от 17 октября 2024 г. № 2342-ПП

**Внесение изменения в приложение к постановлению Правительства Москвы
от 28 марта 2017 г. № 120-ПП**

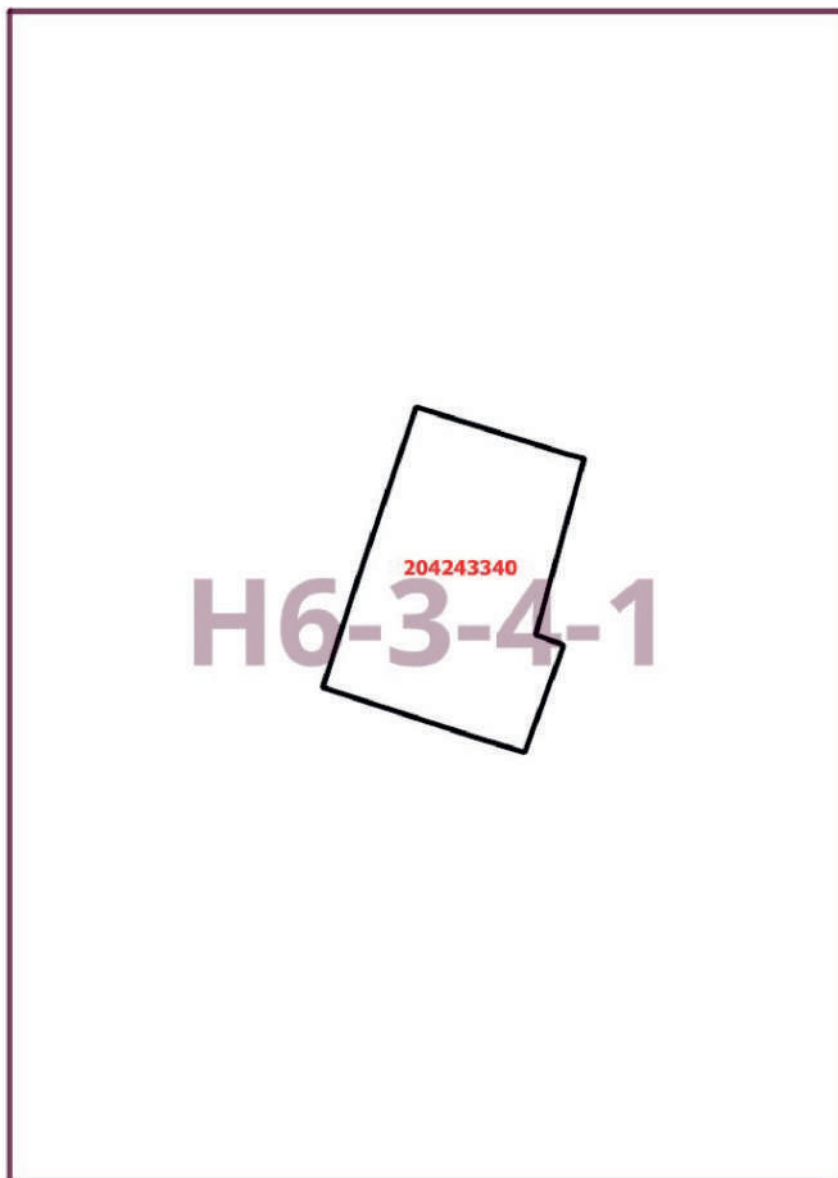
Книга 6
Карта градостроительного зонирования
Границы территориальных зон и виды разрешенного использования
земельных участков и объектов капитального строительства
Юго-Восточный административный округ города Москвы



Приложение 2
к постановлению Правительства Москвы
от 17 октября 2024 г. № 2342-ПП

**Внесение изменения в приложение к постановлению Правительства Москвы
от 28 марта 2017 г. № 120-ПП**

Книга 6
Карта градостроительного зонирования
Границы территориальных зон, подзон территориальных зон и предельные параметры
разрешенного строительства, реконструкции объектов капитального строительства
Юго-Восточный административный округ города Москвы



Приложение 3
к постановлению Правительства Москвы
от 17 октября 2024 г. № 2342-ПП

**Внесение изменения в приложение к постановлению Правительства Москвы
от 28 марта 2017 г. № 120-ПП**

Книга 6
Юго-Восточный административный округ города Москвы

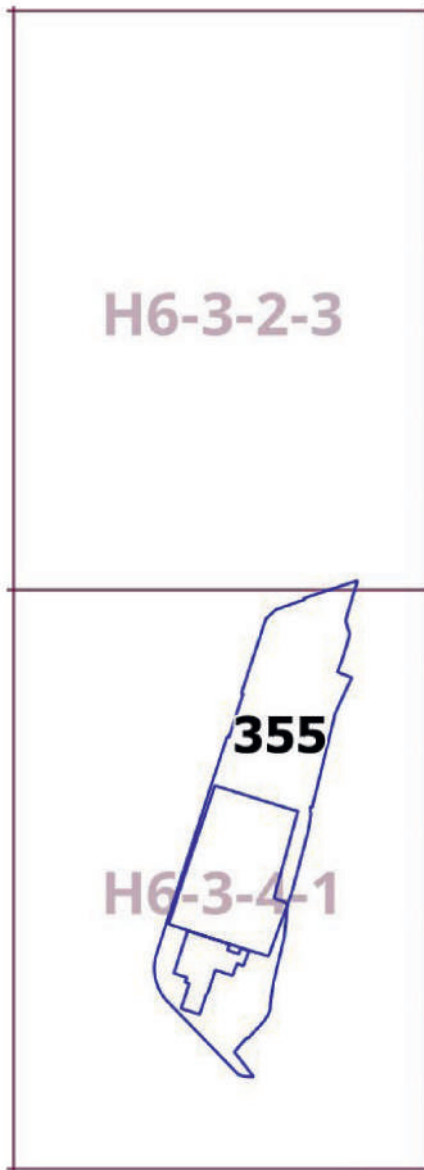
Пункт 617

Территориальная зона	204243340
Основные виды разрешенного использования	4.1. Деловое управление. 4.7. Гостиничное обслуживание
Условно разрешенные виды использования	
Вспомогательные виды	
Максимальный процент застройки (%)	Не установлен
Высота застройки (м)	Не установлена
Плотность застройки (тыс.кв.м/га)	Не установлена
Минимальные и (или) максимальные размеры земельных участков (га)	
Иные показатели	Существующие объекты – по существующему положению, в том числе: – гостиница – 7 932,4 кв.м на 120 номеров категория 3 звезды; – офисные помещения – 4 068,7 кв.м

Приложение 4
к постановлению Правительства Москвы
от 17 октября 2024 г. № 2342-ПП

**Внесение изменения в приложение к постановлению Правительства Москвы
от 28 марта 2017 г. № 120-ПП**

Книга 14
Карта градостроительного зонирования
Территории, в границах которых предусматривается осуществление
деятельности по комплексному развитию территории



—

О внесении изменений в постановление Правительства Москвы от 28 марта 2017 г. № 120-ПП

Постановление Правительства Москвы от 17 октября 2024 года № 2343-ПП

В соответствии с Градостроительным кодексом Российской Федерации, Законом города Москвы от 25 июня 2008 г. № 28 «Градостроительный кодекс города Москвы», постановлениями Правительства Москвы от 7 апреля 2009 г. № 270-ПП «О создании Городской комиссии по вопросам градостроительства, землепользования и застройки при Правительстве Москвы и об утверждении положений о Городской и окружной комиссиях по вопросам градостроительства, землепользования и застройки при Правительстве Москвы», от 22 марта 2022 г. № 438-ПП «О реализации положений пункта 2 статьи 7 Федерального закона от 14 марта 2022 г. № 58-ФЗ «О внесении изменений в отдельные законодательные акты Российской Федерации» **Правительство Москвы постановляет:**

1. Внести изменения в постановление Правительства Москвы от 28 марта 2017 г. № 120-ПП «Об утверждении правил землепользования и застройки города Москвы»:

1.1. Изображение территориальной зоны на карте градостроительного зонирования «Границы территориальных зон и виды разрешенного использования земельных участков и объектов капитального строительства. Центральный административный округ города Москвы» раздела 1 книги 2 территориальной части правил землепользования и застройки приложения к постановлению изменить согласно приложению 1 к настоящему постановлению.

1.2. Изображение территориальной зоны на карте градостроительного зонирования «Границы территориальных зон, подзон территориальных зон и предельные параметры разрешенного строительства, реконструкции объектов капитального строительства. Центральный административный округ города Москвы» раздела 1 книги 2 территориальной части правил землепользования и застройки приложения к постановлению изменить согласно приложению 2 к настоящему постановлению.

1.3. Раздел 2 книги 2 территориальной части правил землепользования и застройки приложения к постановлению дополнить подразделом в редакции согласно приложению 3 к настоящему постановлению.

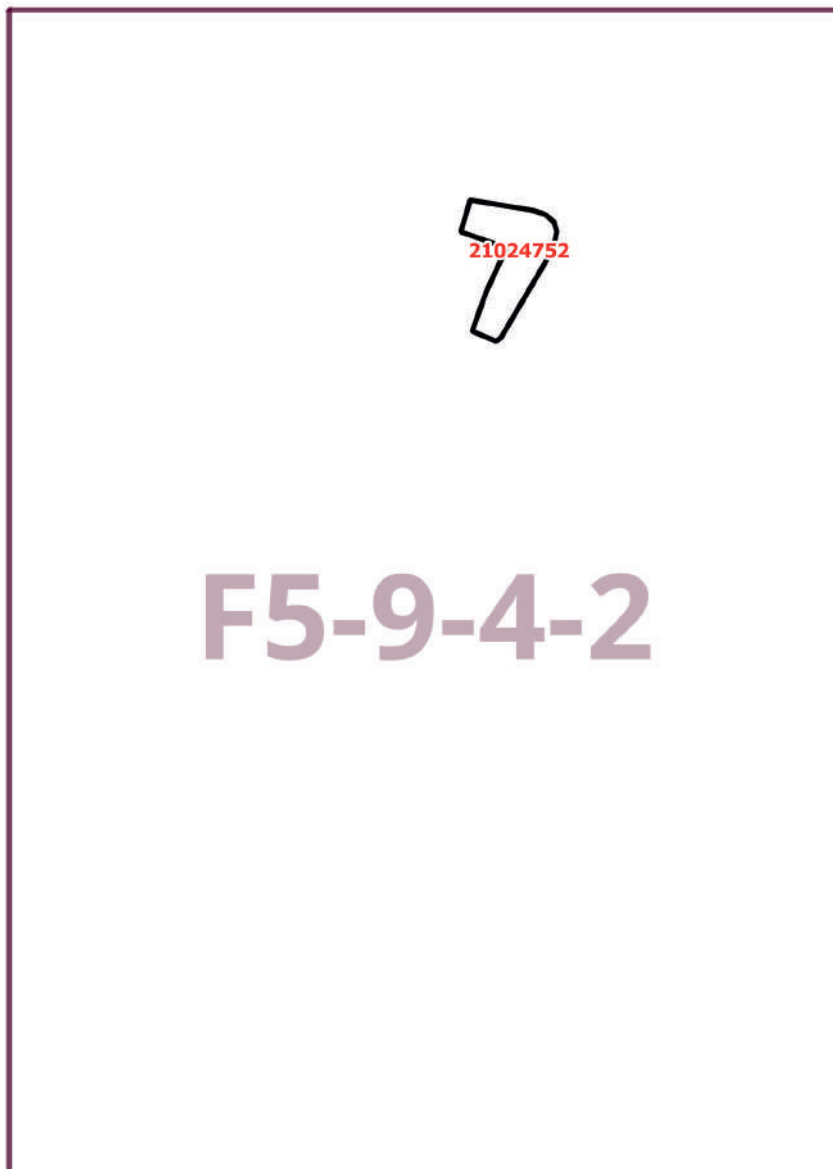
2. Контроль за выполнением настоящего постановления возложить на заместителя Мэра Москвы в Правительстве Москвы по вопросам градостроительной политики и строительства Ефимова В.В.

Мэр Москвы **С.С.Собянин**

Приложение 1
к постановлению Правительства Москвы
от 17 октября 2024 г. № 2343-ПП

**Внесение изменения в приложение к постановлению Правительства Москвы
от 28 марта 2017 г. № 120-ПП**

Книга 2
Карта градостроительного зонирования
Границы территориальных зон и виды разрешенного использования
земельных участков и объектов капитального строительства
Центральный административный округ города Москвы



Приложение 2
к постановлению Правительства Москвы
от 17 октября 2024 г. № 2343-ПП

**Внесение изменения в приложение к постановлению Правительства Москвы
от 28 марта 2017 г. № 120-ПП**

Книга 2
Карта градостроительного зонирования
Границы территориальных зон, подзон территориальных зон и предельные параметры
разрешенного строительства, реконструкции объектов капитального строительства
Центральный административный округ города Москвы



Приложение 3
к постановлению Правительства Москвы
от 17 октября 2024 г. № 2343-ПП

**Внесение изменения в приложение к постановлению Правительства Москвы
от 28 марта 2017 г. № 120-ПП**

Книга 2
Центральный административный округ города Москвы

Пункт 1286

Территориальная зона	21024752
Основные виды разрешенного использования	2.5. Среднеэтажная жилая застройка. 3.4. здравоохранение. 4.6. Общественное питание. 4.7. Гостиничное обслуживание. 4.9. Служебные гаражи
Условно разрешенные виды использования	
Вспомогательные виды	
Максимальный процент застройки (%)	В соответствии с режимами использования земель и требованиями к градостроительным регламентам в границах охранной зоны объекта культурного наследия
Высота застройки (м)	В соответствии с режимами использования земель и требованиями к градостроительным регламентам в границах охранной зоны объекта культурного наследия
Плотность застройки (тыс.кв.м/га)	Не установлена
Минимальные и (или) максимальные размеры земельных участков (га)	
Иные показатели	Общая площадь объекта – 3835 кв.м, в том числе: – жилая часть – 2461 кв.м; – нежилая часть – 1374 кв.м, из них минимальные параметры общественной застройки: культура – 8 кв.м, спортивные объекты – 17 кв.м, торговля – 15 кв.м, бытовое обслуживание – 5 кв.м, общественное питание – 6 кв.м

О внесении изменения в постановление Правительства Москвы от 28 марта 2017 г. № 120-ПП

Постановление Правительства Москвы от 17 октября 2024 года № 2344-ПП

В соответствии с Градостроительным кодексом Российской Федерации, Законом города Москвы от 25 июня 2008 г. № 28 «Градостроительный кодекс города Москвы», постановлениями Правительства Москвы от 7 апреля 2009 г. № 270-ПП «О создании Городской комиссии по вопросам градостроительства, землепользования и застройки при Правительстве Москвы и об утверждении положений о Городской и окружной комиссиях по вопросам градостроительства, землепользования и застройки при Правительстве Москвы», от 22 марта 2022 г. № 438-ПП «О реализации положений пункта 2 статьи 7 Федерального закона от 14 марта 2022 г. № 58-ФЗ «О внесении изменений в отдельные законодательные акты Российской Федерации» **Правительство Москвы постановляет:**

1. Внести изменение в постановление Правительства Москвы от 28 марта 2017 г. № 120-ПП «Об утверждении правил землепользования и застройки города Москвы», изменив изображение территориальной зоны на карте градостроительного зонирования «Границы территориальных зон, подзон территориальных зон и предельные параметры разрешенного строительства, реконструкции объектов капитального строительства. Юго-Восточный административный округ города Москвы» раздела 1 книги 6 территориальной части правил землепользования и застройки приложения к постановлению согласно приложению к настоящему постановлению.

2. Контроль за выполнением настоящего постановления возложить на заместителя Мэра Москвы в Правительстве Москвы по вопросам градостроительной политики и строительства Ефимова В.В.

Мэр Москвы **С.С.Собянин**

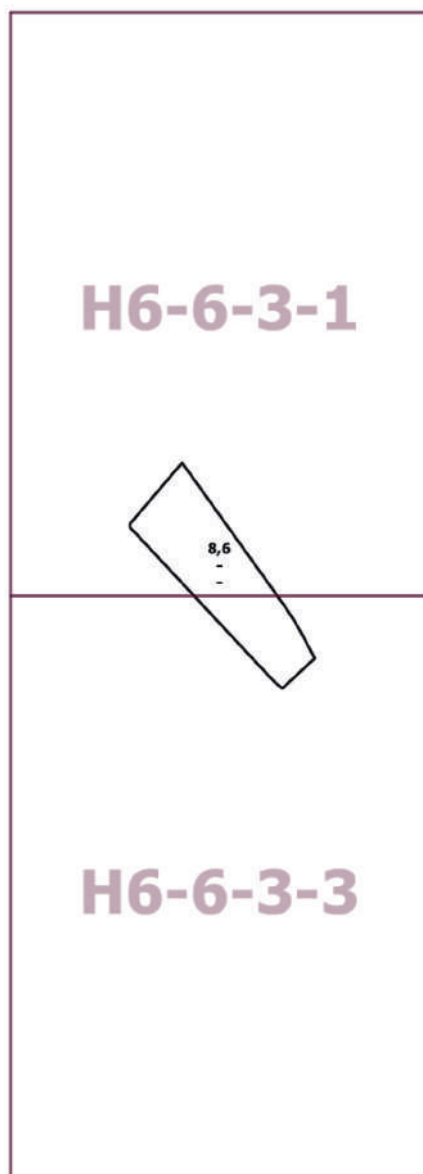
Приложение
к постановлению Правительства Москвы
от 17 октября 2024 г. № 2344-ПП

**Внесение изменения в приложение к постановлению Правительства Москвы
от 28 марта 2017 г. № 120-ПП**

Книга 6

Карта градостроительного зонирования

Границы территориальных зон, подзон территориальных зон и предельные параметры
разрешенного строительства, реконструкции объектов капитального строительства
Юго-Восточный административный округ города Москвы



О внесении изменения в постановление Правительства Москвы от 28 марта 2017 г. № 120-ПП

Постановление Правительства Москвы от 17 октября 2024 года № 2345-ПП

В соответствии с Градостроительным кодексом Российской Федерации, Законом города Москвы от 25 июня 2008 г. № 28 «Градостроительный кодекс города Москвы», постановлениями Правительства Москвы от 7 апреля 2009 г. № 270-ПП «О создании Городской комиссии по вопросам градостроительства, землепользования и застройки при Правительстве Москвы и об утверждении положений о Городской и окружной комиссиях по вопросам градостроительства, землепользования и застройки при Правительстве Москвы», от 22 марта 2022 г. № 438-ПП «О реализации положений пункта 2 статьи 7 Федерального закона от 14 марта 2022 г. № 58-ФЗ «О внесении изменений в отдельные законодательные акты Российской Федерации» **Правительство Москвы постановляет:**

1. Внести изменение в постановление Правительства Москвы от 28 марта 2017 г. № 120-ПП «Об утверждении правил землепользования и застройки города Москвы», изменив изображение территориальной зоны на карте градостроительного зонирования «Границы территориальных зон и виды разрешенного использования земельных участков и объектов капитального строительства. Район Внуково города Москвы» раздела 1 книги 12 территориальной части правил землепользования и застройки приложения к постановлению согласно приложению к настоящему постановлению.

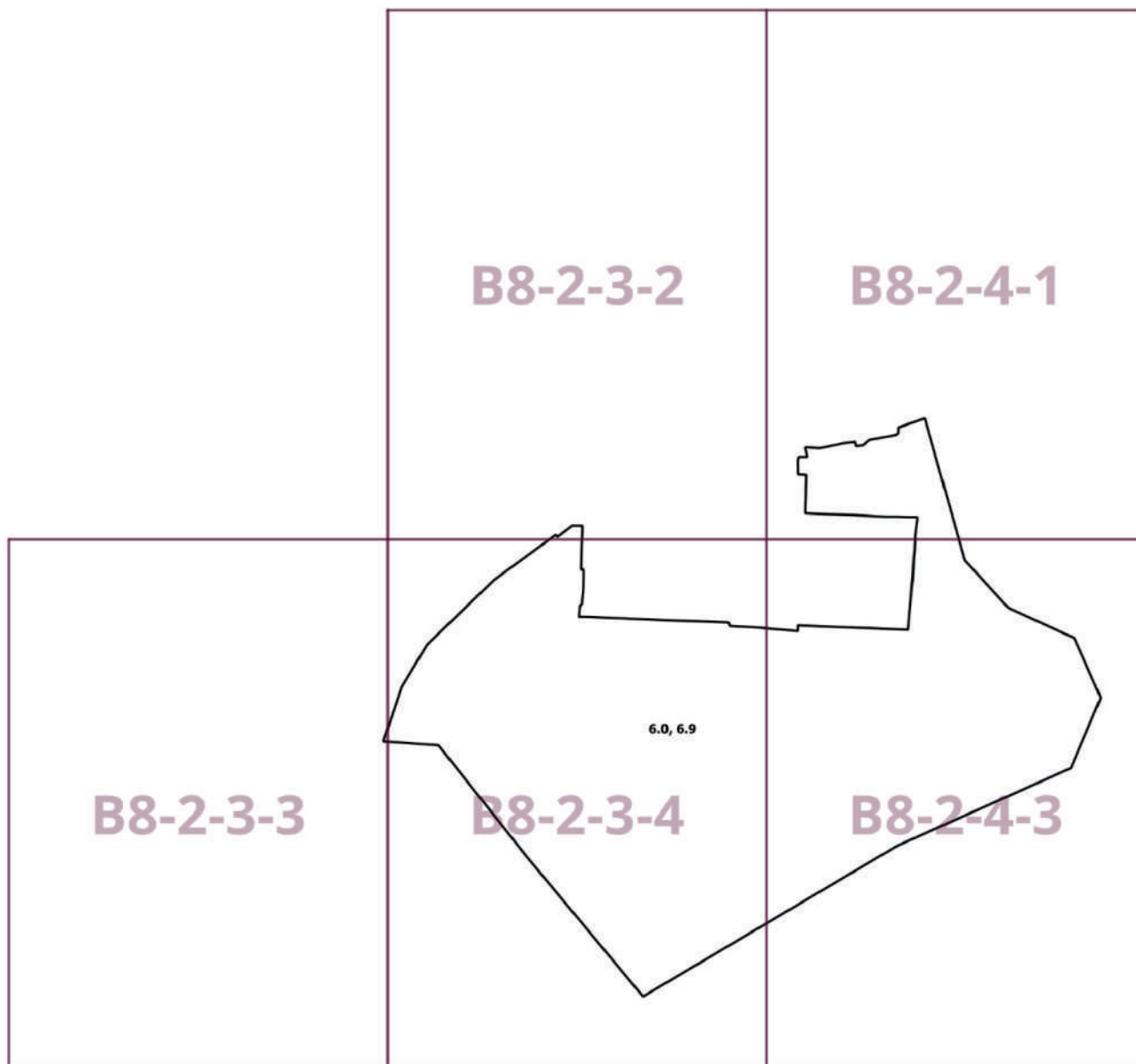
2. Контроль за выполнением настоящего постановления возложить на заместителя Мэра Москвы в Правительстве Москвы по вопросам градостроительной политики и строительства Ефимова В.В.

Мэр Москвы **С.С.Собянин**

Приложение
к постановлению Правительства Москвы
от 17 октября 2024 г. № 2345-ПП

**Внесение изменения в приложение к постановлению Правительства Москвы
от 28 марта 2017 г. № 120-ПП**

Книга 12
Новомосковский административный округ города Москвы
Карта градостроительного зонирования
Границы территориальных зон и виды разрешенного использования
земельных участков и объектов капитального строительства
Район Внуково города Москвы



О внесении изменений в постановление Правительства Москвы от 28 марта 2017 г. № 120-ПП

Постановление Правительства Москвы от 17 октября 2024 года № 2346-ПП

В соответствии с Градостроительным кодексом Российской Федерации, Законом города Москвы от 25 июня 2008 г. № 28 «Градостроительный кодекс города Москвы», постановлениями Правительства Москвы от 7 апреля 2009 г. № 270-ПП «О создании Городской комиссии по вопросам градостроительства, землепользования и застройки при Правительстве Москвы и об утверждении положений о Городской и окружной комиссиях по вопросам градостроительства, землепользования и застройки при Правительстве Москвы», от 22 марта 2022 г. № 438-ПП «О реализации положений пункта 2 статьи 7 Федерального закона от 14 марта 2022 г. № 58-ФЗ «О внесении изменений в отдельные законодательные акты Российской Федерации» **Правительство Москвы постановляет:**

1. Внести изменения в постановление Правительства Москвы от 28 марта 2017 г. № 120-ПП «Об утверждении правил землепользования и застройки города Москвы»:

1.1. Карту градостроительного зонирования «Границы территориальных зон и виды разрешенного использования земельных участков и объектов капитального строительства. Западный административный округ города Москвы» раздела 1 книги 9 территориальной части правил землепользования и застройки приложения к постановлению дополнить изображением территориальной зоны согласно приложению 1 к настоящему постановлению.

1.2. Карту градостроительного зонирования «Границы территориальных зон, подзон территориальных зон и предельные параметры разрешенного строительства, реконструкции объектов капитального строительства. Западный административный округ города Москвы» раздела 1 книги 9 территориальной части правил землепользования и застройки приложения к постановлению дополнить изображением территориальной зоны согласно приложению 2 к настоящему постановлению.

1.3. Изображение территории на карте градостроительного зонирования «Территории, в границах которых предусматривается осуществление деятельности по комплексному развитию территории» раздела 1 книги 14 территориальной части правил землепользования и застройки приложения к постановлению изменить согласно приложению 3 к настоящему постановлению.

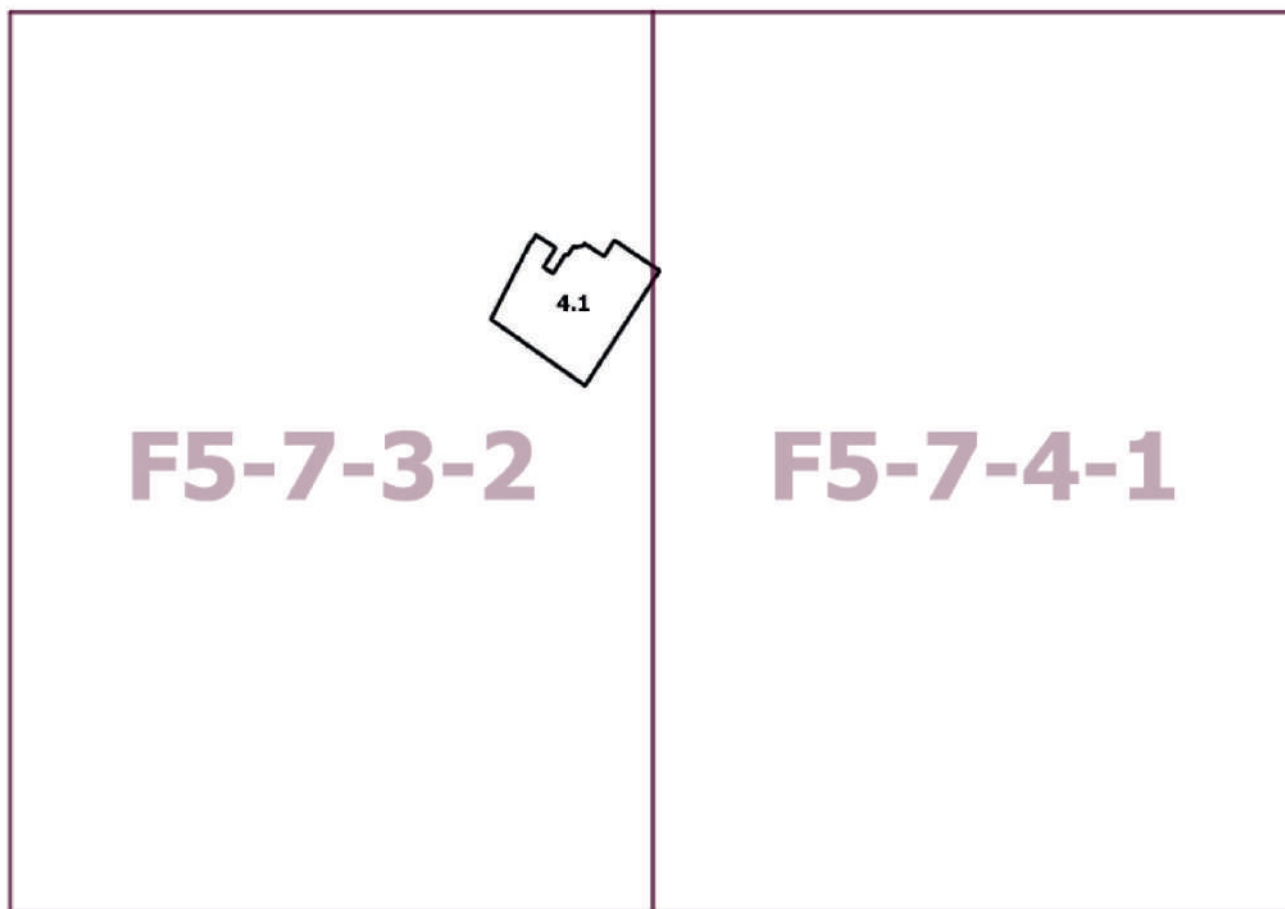
2. Контроль за выполнением настоящего постановления возложить на заместителя Мэра Москвы в Правительстве Москвы по вопросам градостроительной политики и строительства Ефимова В.В.

Мэр Москвы **С.С.Собянин**

Приложение 1
к постановлению Правительства Москвы
от 17 октября 2024 г. № 2346-ПП

**Внесение изменения в приложение к постановлению Правительства Москвы
от 28 марта 2017 г. № 120-ПП**

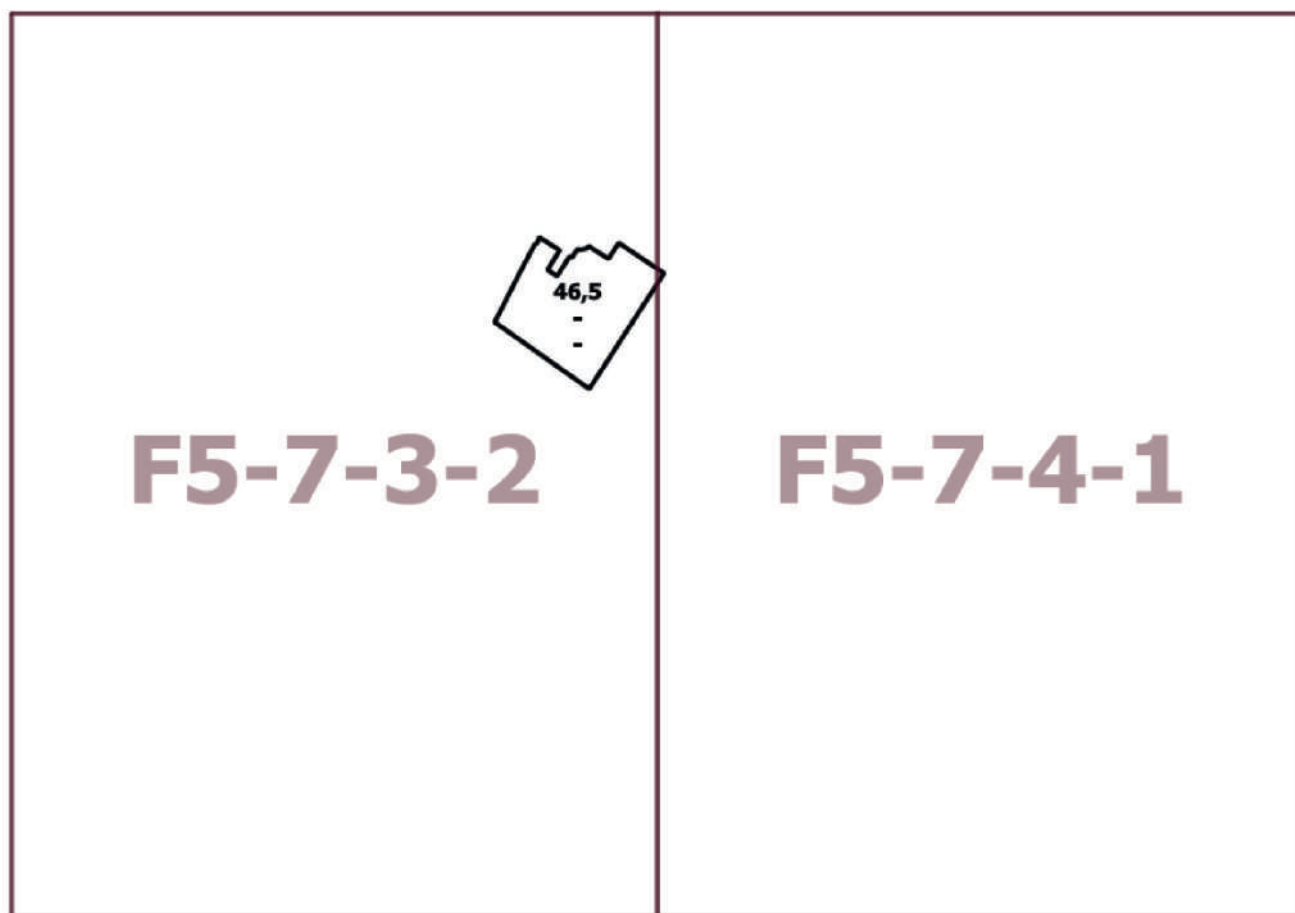
Книга 9
Карта градостроительного зонирования
Границы территориальных зон и виды разрешенного использования
земельных участков и объектов капитального строительства
Западный административный округ города Москвы



Приложение 2
к постановлению Правительства Москвы
от 17 октября 2024 г. № 2346-ПП

**Внесение изменения в приложение к постановлению Правительства Москвы
от 28 марта 2017 г. № 120-ПП**

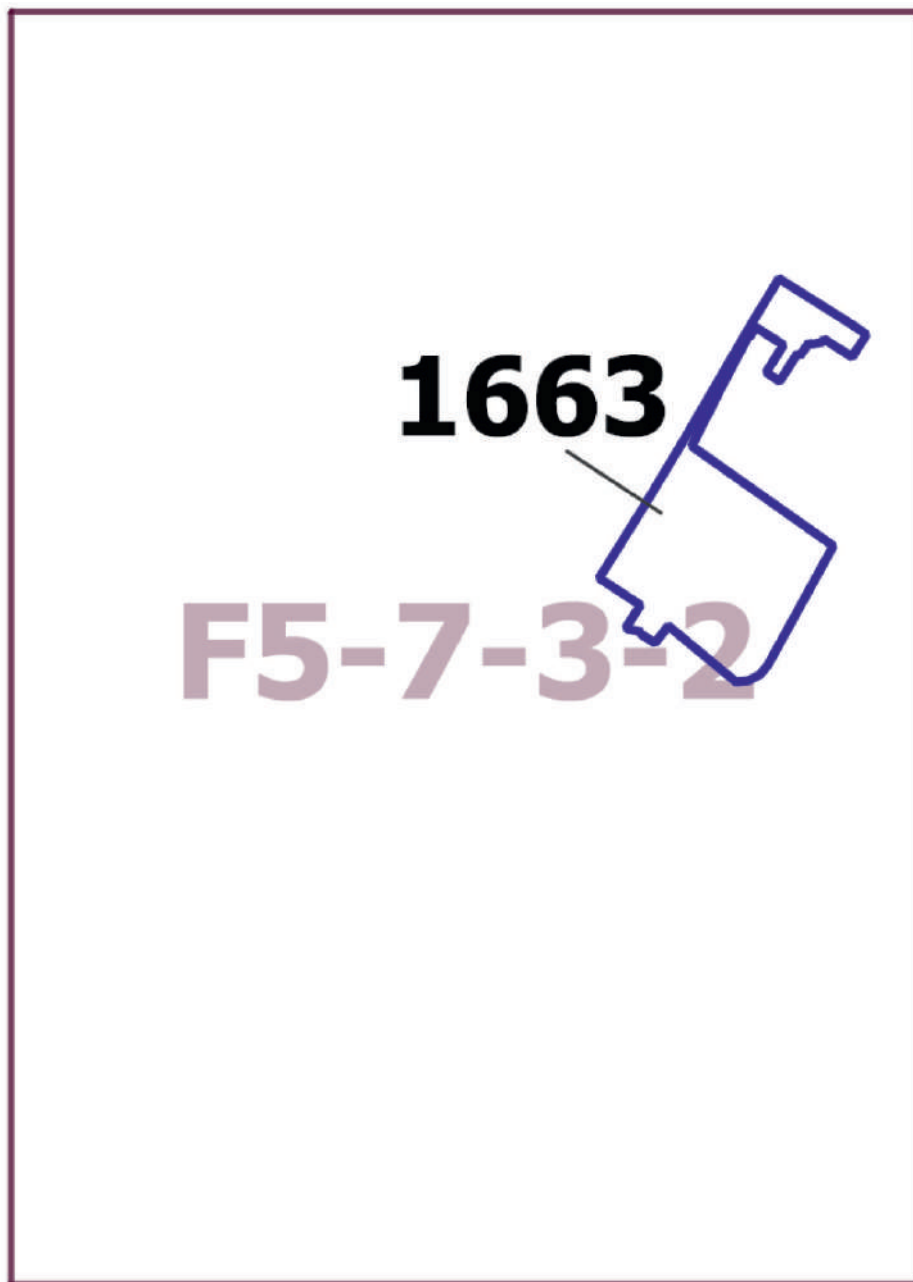
Книга 9
Карта градостроительного зонирования
Границы территориальных зон, подзон территориальных зон и предельные параметры
разрешенного строительства, реконструкции объектов капитального строительства
Западный административный округ города Москвы



Приложение 3
к постановлению Правительства Москвы
от 17 октября 2024 г. № 2346-ПП

**Внесение изменения в приложение к постановлению Правительства Москвы
от 28 марта 2017 г. № 120-ПП**

Книга 14
Карта градостроительного зонирования
Территории, в границах которых предусматривается осуществление
деятельности по комплексному развитию территории



О внесении изменения в постановление Правительства Москвы от 28 марта 2017 г. № 120-ПП

Постановление Правительства Москвы от 17 октября 2024 года № 2347-ПП

В соответствии с Градостроительным кодексом Российской Федерации, Законом города Москвы от 25 июня 2008 г. № 28 «Градостроительный кодекс города Москвы», постановлением Правительства Москвы от 7 апреля 2009 г. № 270-ПП «О создании Городской комиссии по вопросам градостроительства, землепользования и застройки при Правительстве Москвы и об утверждении положений о Городской и окружной комиссиях по вопросам градостроительства, землепользования и застройки при Правительстве Москвы» **Правительство Москвы постановляет:**

1. Внести изменение в постановление Правительства Москвы от 28 марта 2017 г. № 120-ПП «Об утверждении правил землепользования и застройки города Москвы», изменив изображение территориальной зоны на карте градостроительного зонирования «Границы территориальных зон, подзон территориальных зон и предельные параметры разрешенного строительства, реконструкции объектов капитального строительства. Район Коммунарка города Москвы» раздела 1 книги 12 территориальной части правил землепользования и застройки приложения к постановлению согласно приложению к настоящему постановлению.

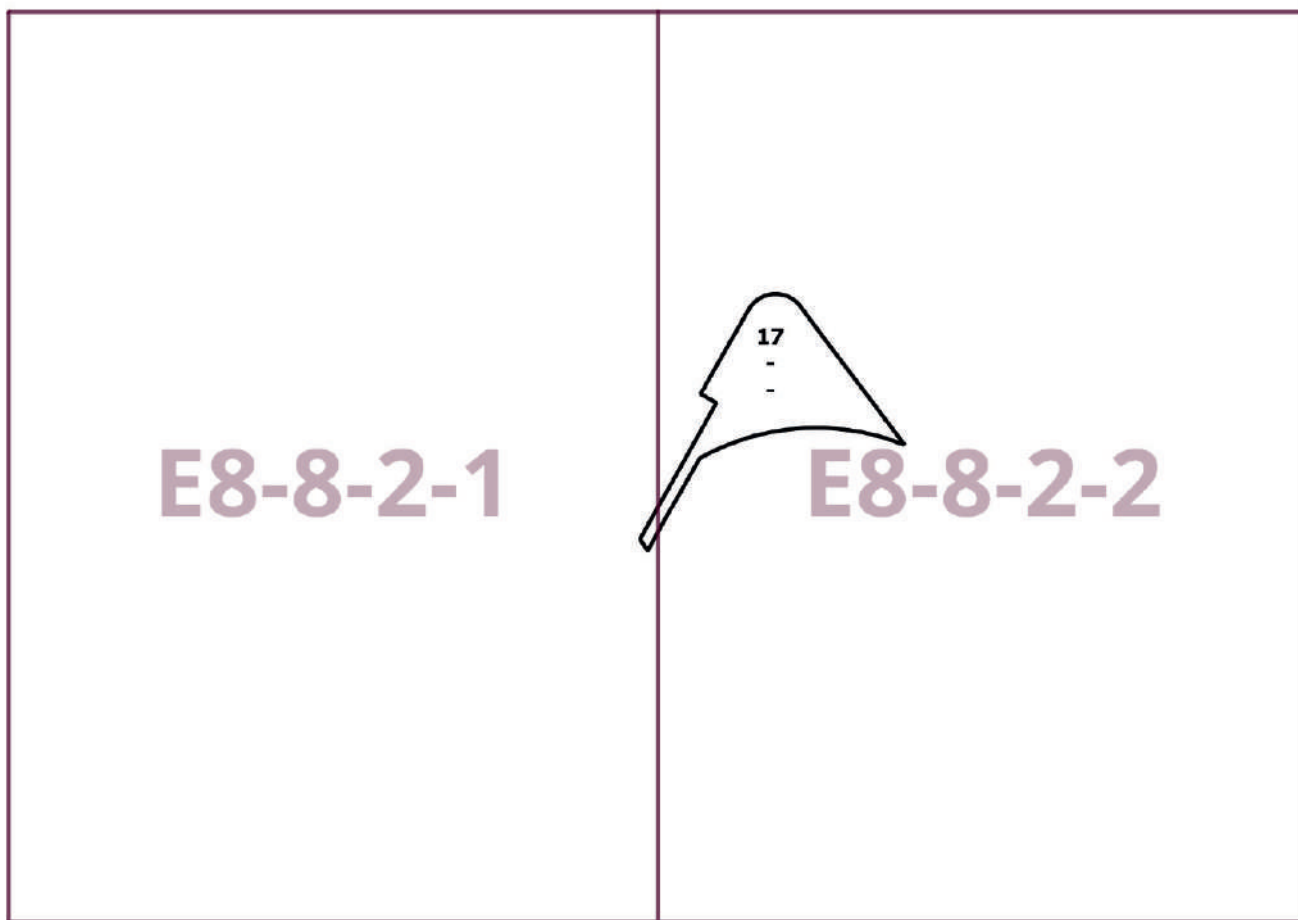
2. Контроль за выполнением настоящего постановления возложить на заместителя Мэра Москвы в Правительстве Москвы по вопросам градостроительной политики и строительства Ефимова В.В.

Мэр Москвы **С.С.Собянин**

Приложение
к постановлению Правительства Москвы
от 17 октября 2024 г. № 2347-ПП

**Внесение изменения в приложение к постановлению Правительства Москвы
от 28 марта 2017 г. № 120-ПП**

Книга 12
Новомосковский административный округ города Москвы
Карта градостроительного зонирования
Границы территориальных зон, подзон территориальных зон и предельные параметры
разрешенного строительства, реконструкции объектов капитального строительства
Район Коммунарка города Москвы



О внесении изменений в постановление Правительства Москвы от 28 марта 2017 г. № 120-ПП

Постановление Правительства Москвы от 17 октября 2024 года № 2348-ПП

В соответствии с Градостроительным кодексом Российской Федерации, Законом города Москвы от 25 июня 2008 г. № 28 «Градостроительный кодекс города Москвы», постановлениями Правительства Москвы от 7 апреля 2009 г. № 270-ПП «О создании Городской комиссии по вопросам градостроительства, землепользования и застройки при Правительстве Москвы и об утверждении положений о Городской и окружной комиссиях по вопросам градостроительства, землепользования и застройки при Правительстве Москвы», от 22 марта 2022 г. № 438-ПП «О реализации положений пункта 2 статьи 7 Федерального закона от 14 марта 2022 г. № 58-ФЗ «О внесении изменений в отдельные законодательные акты Российской Федерации» **Правительство Москвы постановляет:**

1. Внести изменения в постановление Правительства Москвы от 28 марта 2017 г. № 120-ПП «Об утверждении правил землепользования и застройки города Москвы»:

1.1. Карту градостроительного зонирования «Границы территориальных зон и виды разрешенного использования земельных участков и объектов капитального строительства. Район Краснопахорский города Москвы» раздела 1 книги 13 территориальной части правил землепользования и застройки приложения к постановлению дополнить изображением территориальной зоны согласно приложению 1 к настоящему постановлению.

1.2. Карту градостроительного зонирования «Границы территориальных зон, подзон территориальных зон и предельные параметры разрешенного строительства, реконструкции объектов капитального строительства. Район Краснопахорский города Москвы» раздела 1 книги 13 территориальной части правил землепользования и застройки приложения к постановлению дополнить изображением территориальной зоны согласно приложению 2 к настоящему постановлению.

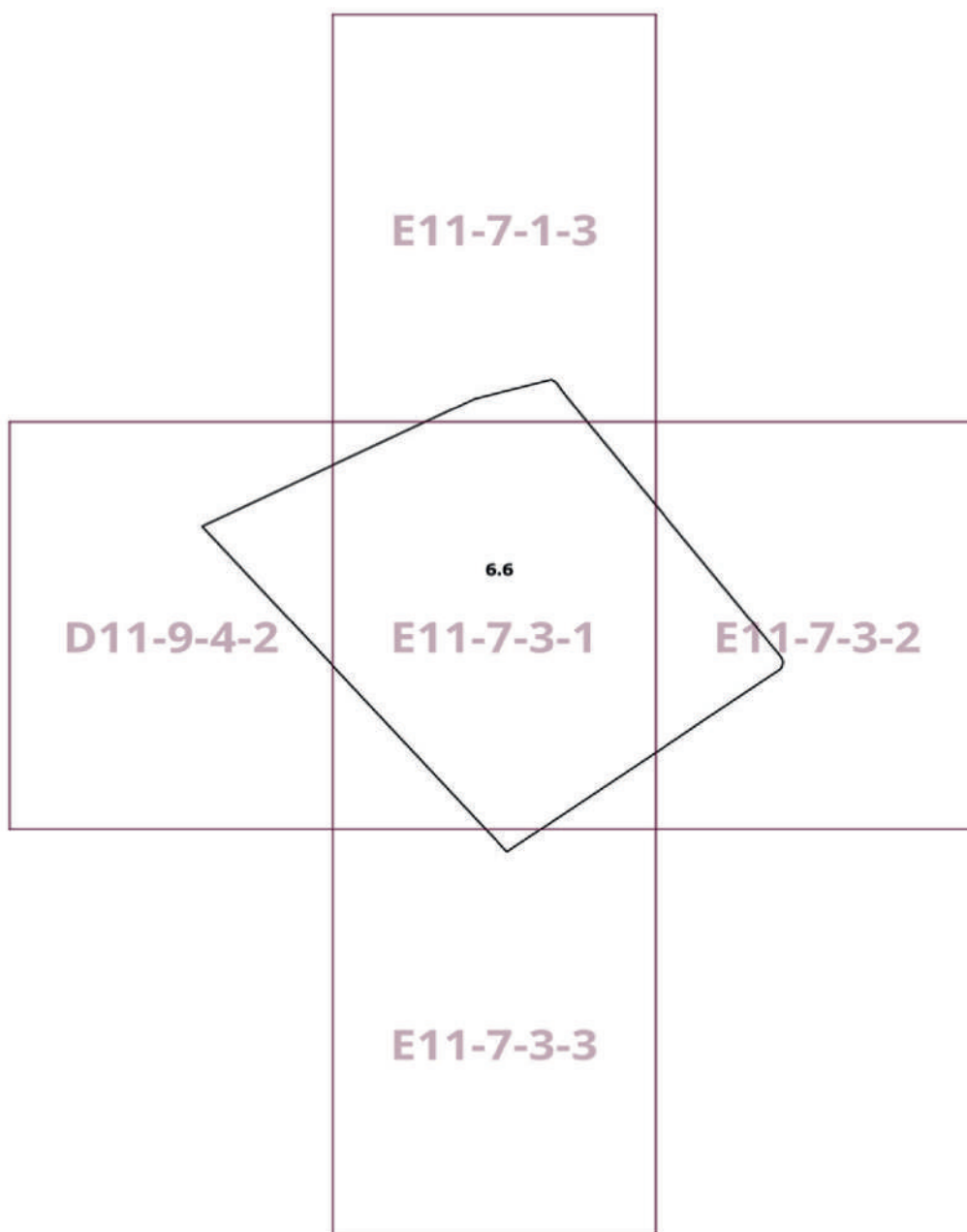
2. Контроль за выполнением настоящего постановления возложить на заместителя Мэра Москвы в Правительстве Москвы по вопросам градостроительной политики и строительства Ефимова В.В.

Мэр Москвы **С.С.Собянин**

Приложение 1
к постановлению Правительства Москвы
от 17 октября 2024 г. № 2348-ПП

**Внесение изменения в приложение к постановлению Правительства Москвы
от 28 марта 2017 г. № 120-ПП**

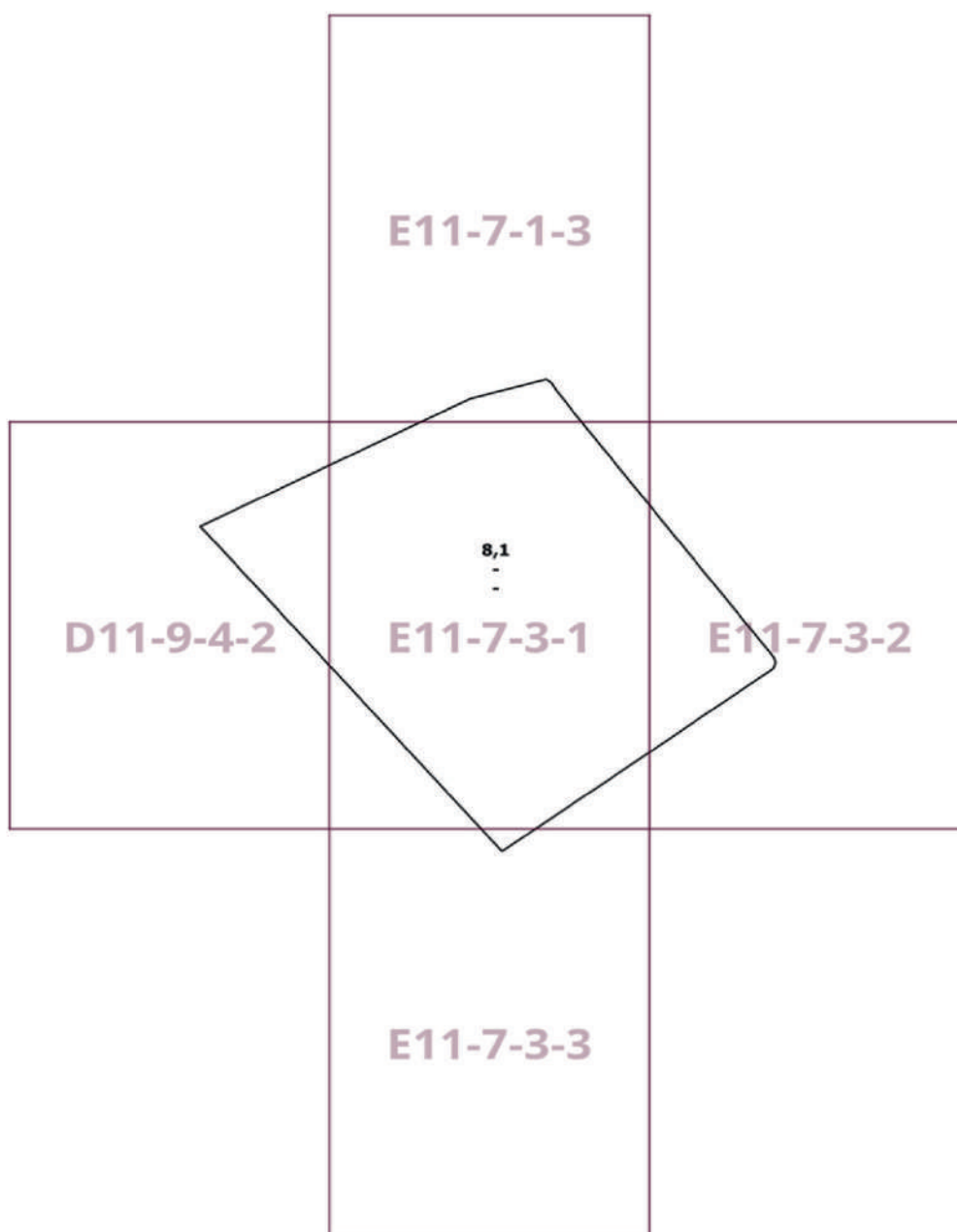
Книга 13
Троицкий административный округ города Москвы
Карта градостроительного зонирования
Границы территориальных зон и виды разрешенного использования
земельных участков и объектов капитального строительства
Район Краснопахорский города Москвы



Приложение 2
к постановлению Правительства Москвы
от 17 октября 2024 г. № 2348-ПП

**Внесение изменения в приложение к постановлению Правительства Москвы
от 28 марта 2017 г. № 120-ПП**

Книга 13
Троицкий административный округ города Москвы
Карта градостроительного зонирования
Границы территориальных зон, подзон территориальных зон и предельные параметры
разрешенного строительства, реконструкции объектов капитального строительства
Район Краснопахорский города Москвы



О внесении изменений в постановление Правительства Москвы от 28 марта 2017 г. № 120-ПП

Постановление Правительства Москвы от 17 октября 2024 года № 2349-ПП

В соответствии с Градостроительным кодексом Российской Федерации, Законом города Москвы от 25 июня 2008 г. № 28 «Градостроительный кодекс города Москвы», постановлением Правительства Москвы от 7 апреля 2009 г. № 270-ПП «О создании Городской комиссии по вопросам градостроительства, землепользования и застройки при Правительстве Москвы и об утверждении положений о Городской и окружной комиссиях по вопросам градостроительства, землепользования и застройки при Правительстве Москвы» **Правительство Москвы постановляет:**

1. Внести изменения в постановление Правительства Москвы от 28 марта 2017 г. № 120-ПП «Об утверждении правил землепользования и застройки города Москвы»:

1.1. Карту градостроительного зонирования «Границы территориальных зон и виды разрешенного использования земельных участков и объектов капитального строительства. Восточный административный округ города Москвы» раздела 1 книги 5 территориальной части правил землепользования и застройки приложения к постановлению дополнить изображением территориальной зоны согласно приложению 1 к настоящему постановлению.

1.2. Карту градостроительного зонирования «Границы территориальных зон, подзон территориальных зон и предельные параметры разрешенного строительства, реконструкции объектов капитального строительства. Восточный административный округ города Москвы» раздела 1 книги 5 территориальной части правил землепользования и застройки приложения к постановлению дополнить изображением территориальной зоны согласно приложению 2 к настоящему постановлению.

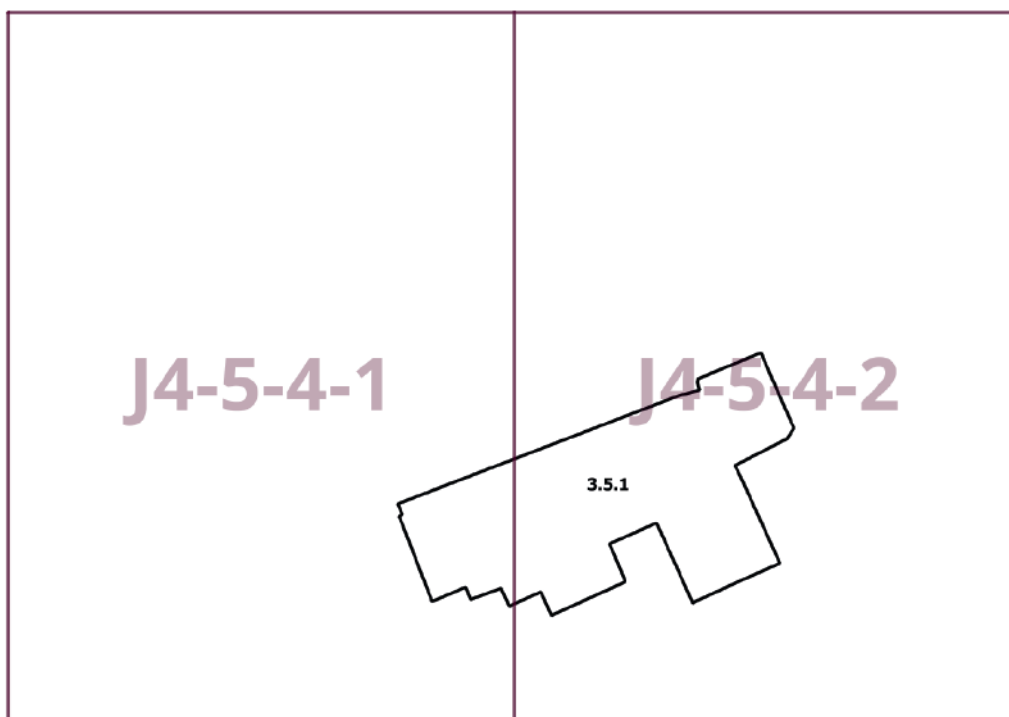
2. Контроль за выполнением настоящего постановления возложить на заместителя Мэра Москвы в Правительстве Москвы по вопросам градостроительной политики и строительства Ефимова В.В.

Мэр Москвы **С.С.Собянин**

Приложение 1
к постановлению Правительства Москвы
от 17 октября 2024 г. № 2349-ПП

**Внесение изменения в приложение к постановлению Правительства Москвы
от 28 марта 2017 г. № 120-ПП**

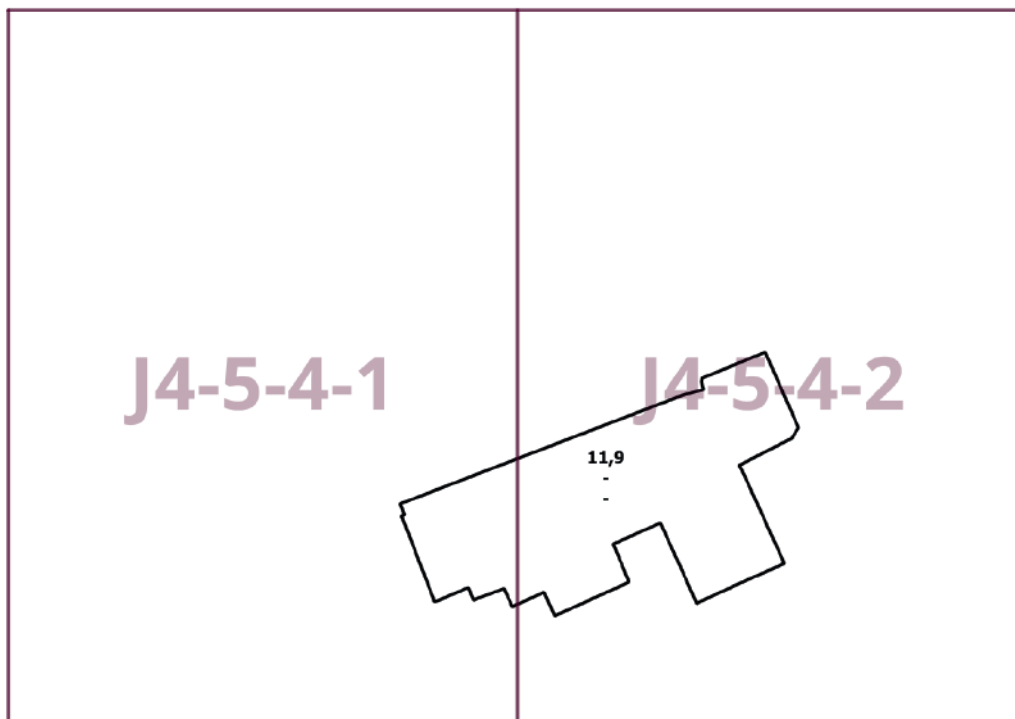
Книга 5
Карта градостроительного зонирования
Границы территориальных зон и виды разрешенного использования
земельных участков и объектов капитального строительства
Восточный административный округ города Москвы



Приложение 2
к постановлению Правительства Москвы
от 17 октября 2024 г. № 2349-ПП

**Внесение изменения в приложение к постановлению Правительства Москвы
от 28 марта 2017 г. № 120-ПП**

Книга 5
Карта градостроительного зонирования
Границы территориальных зон, подзон территориальных зон и предельные параметры
разрешенного строительства, реконструкции объектов капитального строительства
Восточный административный округ города Москвы



О внесении изменений в постановление Правительства Москвы от 28 марта 2017 г. № 120-ПП

Постановление Правительства Москвы от 17 октября 2024 года № 2350-ПП

В соответствии с Градостроительным кодексом Российской Федерации, Законом города Москвы от 25 июня 2008 г. № 28 «Градостроительный кодекс города Москвы», постановлениями Правительства Москвы от 7 апреля 2009 г. № 270-ПП «О создании Городской комиссии по вопросам градостроительства, землепользования и застройки при Правительстве Москвы и об утверждении положений о Городской и окружной комиссиях по вопросам градостроительства, землепользования и застройки при Правительстве Москвы», от 22 марта 2022 г. № 438-ПП «О реализации положений пункта 2 статьи 7 Федерального закона от 14 марта 2022 г. № 58-ФЗ «О внесении изменений в отдельные законодательные акты Российской Федерации» **Правительство Москвы постановляет:**

1. Внести изменения в постановление Правительства Москвы от 28 марта 2017 г. № 120-ПП «Об утверждении правил землепользования и застройки города Москвы»:

1.1. Карту градостроительного зонирования «Границы территориальных зон и виды разрешенного использования земельных участков и объектов капитального строительства. Район Вороново города Москвы» раздела 1 книги 13 территориальной части правил землепользования и застройки приложения к постановлению дополнить изображением территориальной зоны согласно приложению 1 к настоящему постановлению.

1.2. Карту градостроительного зонирования «Границы территориальных зон, подзон территориальных зон и предельные параметры разрешенного строительства, реконструкции объектов капитального строительства. Район Вороново города Москвы» раздела 1 книги 13 территориальной части правил землепользования и застройки приложения к постановлению дополнить изображением территориальной зоны согласно приложению 2 к настоящему постановлению.

2. Контроль за выполнением настоящего постановления возложить на заместителя Мэра Москвы в Правительстве Москвы по вопросам градостроительной политики и строительства Ефимова В.В.

Мэр Москвы **С.С.Собянин**

Приложение 1

к постановлению Правительства Москвы
от 17 октября 2024 г. № 2350-ПП

**Внесение изменения в приложение к постановлению Правительства Москвы
от 28 марта 2017 г. № 120-ПП**

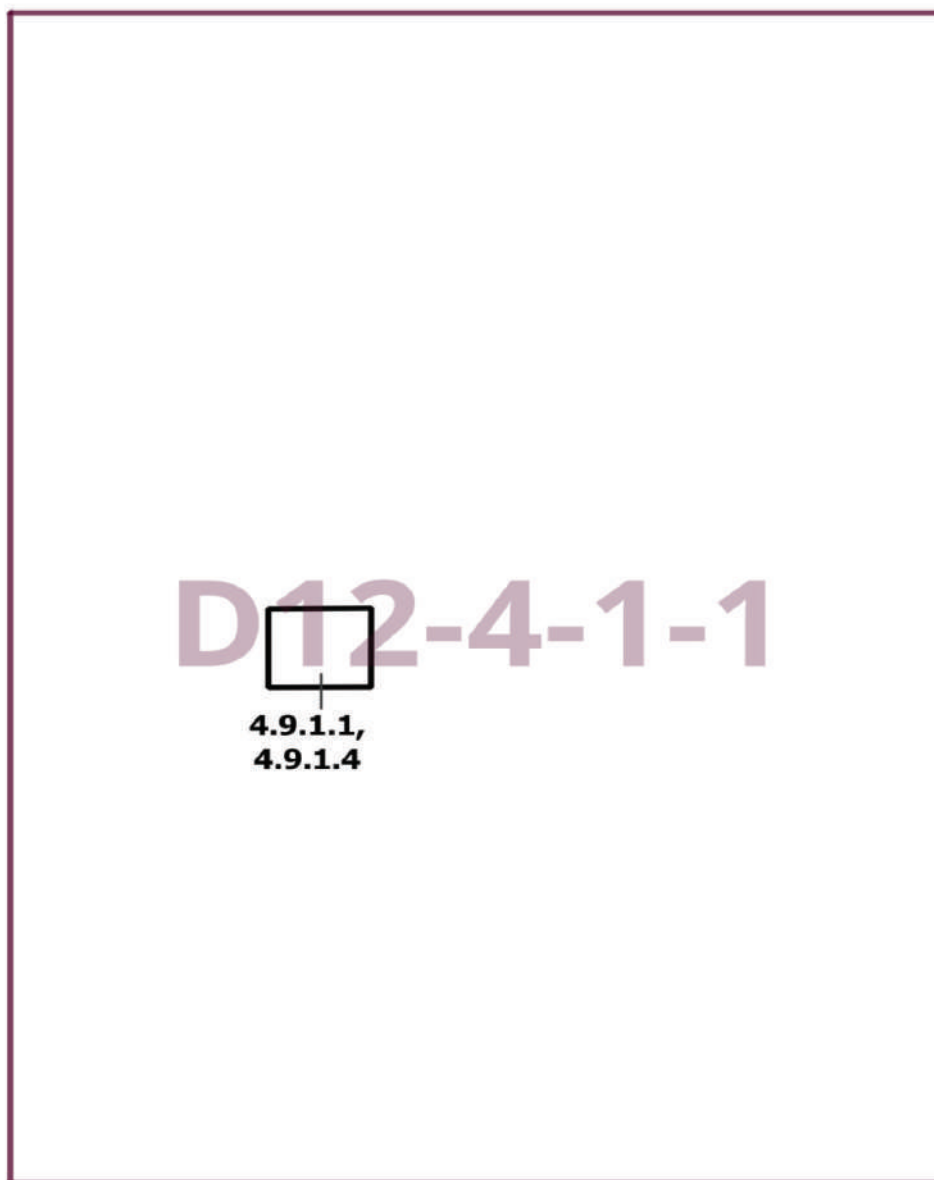
Книга 13

Троицкий административный округ города Москвы

Карта градостроительного зонирования

Границы территориальных зон и виды разрешенного использования
земельных участков и объектов капитального строительства


Район Вороново города Москвы



Приложение 2
к постановлению Правительства Москвы
от 17 октября 2024 г. № 2350-ПП

**Внесение изменения в приложение к постановлению Правительства Москвы
от 28 марта 2017 г. № 120-ПП**

Книга 13
Троицкий административный округ города Москвы
Карта градостроительного зонирования
Границы территориальных зон, подзон территориальных зон и предельные параметры
разрешенного строительства, реконструкции объектов капитального строительства
Район Вороново города Москвы



О внесении изменений в постановление Правительства Москвы от 28 марта 2017 г. № 120-ПП

Постановление Правительства Москвы от 17 октября 2024 года № 2351-ПП

В соответствии с Градостроительным кодексом Российской Федерации, Законом города Москвы от 25 июня 2008 г. № 28 «Градостроительный кодекс города Москвы», постановлениями Правительства Москвы от 7 апреля 2009 г. № 270-ПП «О создании Городской комиссии по вопросам градостроительства, землепользования и застройки при Правительстве Москвы и об утверждении положений о Городской и окружной комиссиях по вопросам градостроительства, землепользования и застройки при Правительстве Москвы», от 22 марта 2022 г. № 438-ПП «О реализации положений пункта 2 статьи 7 Федерального закона от 14 марта 2022 г. № 58-ФЗ «О внесении изменений в отдельные законодательные акты Российской Федерации» **Правительство Москвы постановляет:**

1. Внести изменения в постановление Правительства Москвы от 28 марта 2017 г. № 120-ПП «Об утверждении правил землепользования и застройки города Москвы»:

1.1. Карту градостроительного зонирования «Границы территориальных зон и виды разрешенного использования земельных участков и объектов капитального строительства. Район Вороново города Москвы» раздела 1 книги 13 территориальной части правил землепользования и застройки приложения к постановлению дополнить изображениями территориальных зон согласно приложению 1 к настоящему постановлению.

1.2. Карту градостроительного зонирования «Границы территориальных зон, подзон территориальных зон и предельные параметры разрешенного строительства, реконструкции объектов капитального строительства. Район Вороново города Москвы» раздела 1 книги 13 территориальной части правил землепользования и застройки приложения к постановлению дополнить изображениями территориальных зон согласно приложению 2 к настоящему постановлению.

1.3. Раздел 2.2 книги 13 территориальной части правил землепользования и застройки приложения к постановлению дополнить подразделами в редакции согласно приложению 3 к настоящему постановлению.

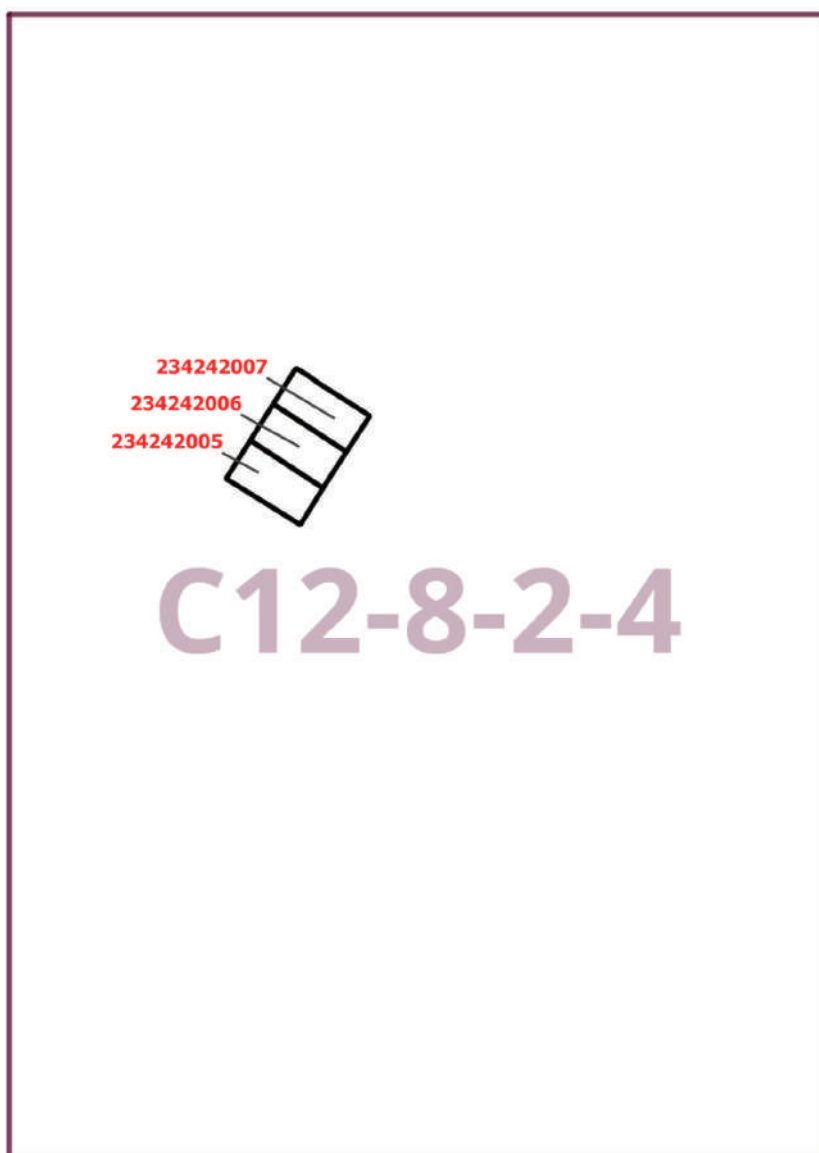
2. Контроль за выполнением настоящего постановления возложить на заместителя Мэра Москвы в Правительстве Москвы по вопросам градостроительной политики и строительства Ефимова В.В.

Мэр Москвы **С.С.Собянин**

Приложение 1
к постановлению Правительства Москвы
от 17 октября 2024 г. № 2351-ПП

**Внесение изменений в приложение к постановлению Правительства Москвы
от 28 марта 2017 г. № 120-ПП**

Книга 13
Троицкий административный округ города Москвы
Карта градостроительного зонирования
Границы территориальных зон и виды разрешенного использования
земельных участков и объектов капитального строительства
Район Вороново города Москвы



Приложение 2

к постановлению Правительства Москвы
от 17 октября 2024 г. № 2351-ПП

**Внесение изменений в приложение к постановлению Правительства Москвы
от 28 марта 2017 г. № 120-ПП**

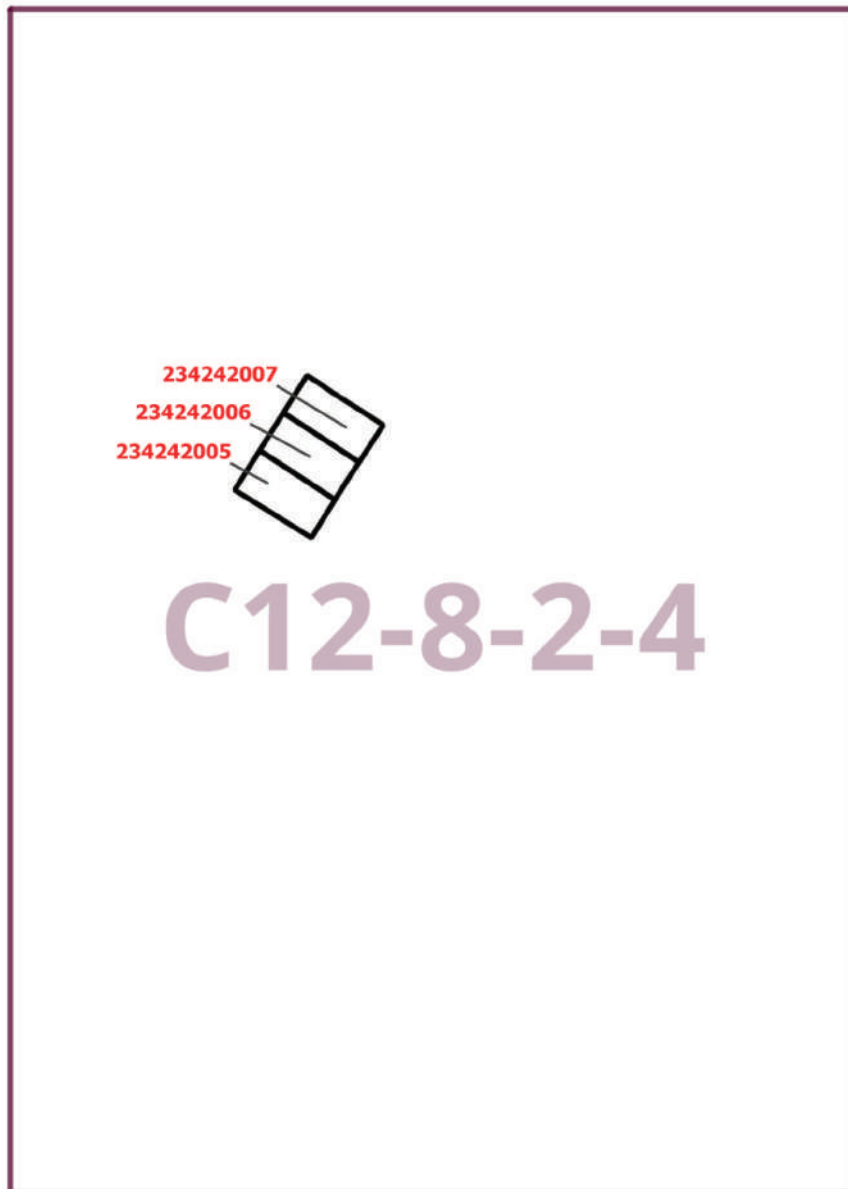
Книга 13

Троицкий административный округ города Москвы

Карта градостроительного зонирования

Границы территориальных зон, подзон территориальных зон и предельные параметры
разрешенного строительства, реконструкции объектов капитального строительства

Район Вороново города Москвы



Приложение 3
к постановлению Правительства Москвы
от 17 октября 2024 г. № 2351-ПП

**Внесение изменений в приложение к постановлению Правительства Москвы
от 28 марта 2017 г. № 120-ПП**

Книга 13
Троицкий административный округ города Москвы
2.2. Район Вороново города Москвы

Пункт 177

Территориальная зона	234242005
Основные виды разрешенного использования	2.1. Для индивидуального жилищного строительства. 2.2. Для ведения личного подсобного хозяйства (приусадебный земельный участок). 13.2. Ведение садоводства
Условно разрешенные виды использования	
Вспомогательные виды	
Максимальный процент застройки (%)	Не установлен
Высота застройки (м)	Не установлена
Плотность застройки (тыс.кв.м/га)	4
Минимальные и (или) максимальные размеры земельных участков (га)	Минимальный – 0,1. Максимальный – 0,1
Иные показатели	

Пункт 178

Территориальная зона	234242006
Основные виды разрешенного использования	2.1. Для индивидуального жилищного строительства. 2.2. Для ведения личного подсобного хозяйства (приусадебный земельный участок). 13.2. Ведение садоводства
Условно разрешенные виды использования	
Вспомогательные виды	
Максимальный процент застройки (%)	Не установлен
Высота застройки (м)	Не установлена
Плотность застройки (тыс.кв.м/га)	4
Минимальные и (или) максимальные размеры земельных участков (га)	Минимальный – 0,09. Максимальный – 0,09
Иные показатели	

Территориальная зона	234242007
Основные виды разрешенного использования	2.1. Для индивидуального жилищного строительства. 2.2. Для ведения личного подсобного хозяйства (приусадебный земельный участок). 13.2. Ведение садоводства
Условно разрешенные виды использования	
Вспомогательные виды	
Максимальный процент застройки (%)	Не установлен
Высота застройки (м)	Не установлена
Плотность застройки (тыс. кв.м/га)	4
Минимальные и (или) максимальные размеры земельных участков (га)	Минимальный – 0,09. Максимальный – 0,09
Иные показатели	

О внесении изменений в постановление Правительства Москвы от 28 марта 2017 г. № 120-ПП

Постановление Правительства Москвы от 17 октября 2024 года № 2352-ПП

В соответствии с Градостроительным кодексом Российской Федерации, Законом города Москвы от 25 июня 2008 г. № 28 «Градостроительный кодекс города Москвы», постановлениями Правительства Москвы от 7 апреля 2009 г. № 270-ПП «О создании Городской комиссии по вопросам градостроительства, землепользования и застройки при Правительстве Москвы и об утверждении положений о Городской и окружной комиссиях по вопросам градостроительства, землепользования и застройки при Правительстве Москвы», от 22 марта 2022 г. № 438-ПП «О реализации положений пункта 2 статьи 7 Федерального закона от 14 марта 2022 г. № 58-ФЗ «О внесении изменений в отдельные законодательные акты Российской Федерации» **Правительство Москвы постановляет:**

1. Внести изменения в постановление Правительства Москвы от 28 марта 2017 г. № 120-ПП «Об утверждении правил землепользования и застройки города Москвы»:

1.1. Карту градостроительного зонирования «Границы территориальных зон и виды разрешенного использования земельных участков и объектов капитального строительства. Район Бекасово города Москвы» раздела 1 книги 13 территориальной части правил землепользования и застройки приложения к постановлению дополнить изображением территориальной зоны согласно приложению 1 к настоящему постановлению.

1.2. Карту градостроительного зонирования «Границы территориальных зон, подзон территориальных зон и предельные параметры разрешенного строительства, реконструкции объектов капитального строительства. Район Бекасово города Москвы» раздела 1 книги 13 территориальной части правил землепользования и застройки приложения к постановлению дополнить изображением территориальной зоны согласно приложению 2 к настоящему постановлению.

1.3. Раздел 2.1 книги 13 территориальной части правил землепользования и застройки приложения к постановлению дополнить подразделом в редакции согласно приложению 3 к настоящему постановлению.

2. Контроль за выполнением настоящего постановления возложить на заместителя Мэра Москвы в Правительстве Москвы по вопросам градостроительной политики и строительства Ефимова В.В.

Мэр Москвы **С.С.Собянин**

Приложение 1

к постановлению Правительства Москвы
от 17 октября 2024 г. № 2352-ПП

**Внесение изменения в приложение к постановлению Правительства Москвы
от 28 марта 2017 г. № 120-ПП**

Книга 13

Троицкий административный округ города Москвы

Карта градостроительного зонирования

Границы территориальных зон и виды разрешенного использования
земельных участков и объектов капитального строительства

Район Бекасово города Москвы



Y11-3-2-1

Приложение 2

к постановлению Правительства Москвы
от 17 октября 2024 г. № 2352-ПП

**Внесение изменения в приложение к постановлению Правительства Москвы
от 28 марта 2017 г. № 120-ПП**

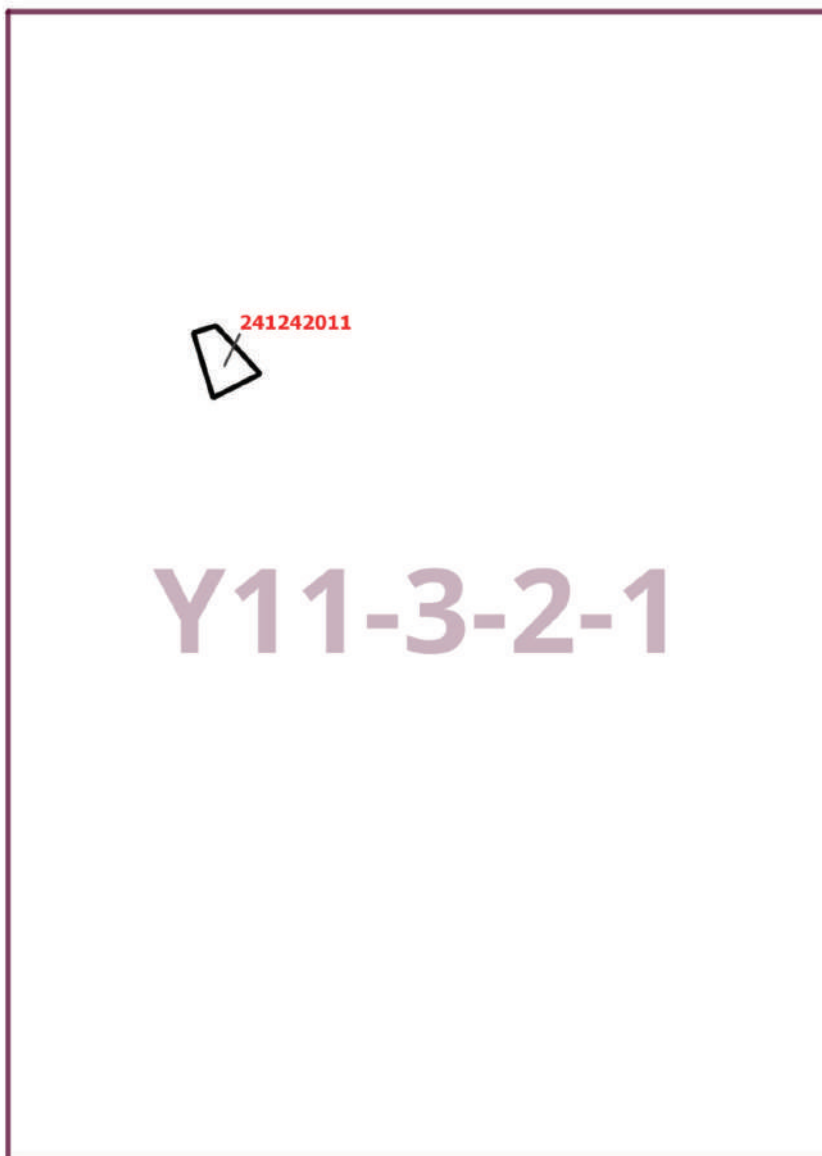
Книга 13

Троицкий административный округ города Москвы

Карта градостроительного зонирования

Границы территориальных зон, подзон территориальных зон и предельные параметры
разрешенного строительства, реконструкции объектов капитального строительства

Район Бекасово города Москвы



Приложение 3

к постановлению Правительства Москвы
от 17 октября 2024 г. № 2352-ПП

**Внесение изменения в приложение к постановлению Правительства Москвы
от 28 марта 2017 г. № 120-ПП**

Книга 13

Троицкий административный округ города Москвы

2.1. Район Бекасово города Москвы

Пункт 46

Территориальная зона	241242011
Основные виды разрешенного использования	2.1. Для индивидуального жилищного строительства. 2.2. Для ведения личного подсобного хозяйства (приусадебный земельный участок). 13.2. Ведение садоводства
Условно разрешенные виды использования	
Вспомогательные виды	
Максимальный процент застройки (%)	Не установлен
Высота застройки (м)	Не установлена
Плотность застройки (тыс. кв.м/га)	4
Минимальные и (или) максимальные размеры земельных участков (га)	Минимальный – 0,06. Максимальный – 0,06
Иные показатели	

О внесении изменений в постановление Правительства Москвы от 28 марта 2017 г. № 120-ПП

Постановление Правительства Москвы от 17 октября 2024 года № 2353-ПП

В соответствии с Градостроительным кодексом Российской Федерации, Законом города Москвы от 25 июня 2008 г. № 28 «Градостроительный кодекс города Москвы», постановлениями Правительства Москвы от 7 апреля 2009 г. № 270-ПП «О создании Городской комиссии по вопросам градостроительства, землепользования и застройки при Правительстве Москвы и об утверждении положений о Городской и окружной комиссиях по вопросам градостроительства, землепользования и застройки при Правительстве Москвы», от 22 марта 2022 г. № 438-ПП «О реализации положений пункта 2 статьи 7 Федерального закона от 14 марта 2022 г. № 58-ФЗ «О внесении изменений в отдельные законодательные акты Российской Федерации» **Правительство Москвы постановляет:**

1. Внести изменения в постановление Правительства Москвы от 28 марта 2017 г. № 120-ПП «Об утверждении правил землепользования и застройки города Москвы»:

1.1. Карту градостроительного зонирования «Границы территориальных зон и виды разрешенного использования земельных участков и объектов капитального строительства. Район Вороново города Москвы» раздела 1 книги 13 территориальной части правил землепользования и застройки приложения к постановлению дополнить изображением территориальной зоны согласно приложению 1 к настоящему постановлению.

1.2. Карту градостроительного зонирования «Границы территориальных зон, подзон территориальных зон и предельные параметры разрешенного строительства, реконструкции объектов капитального строительства. Район Вороново города Москвы» раздела 1 книги 13 территориальной части правил землепользования и застройки приложения к постановлению дополнить изображением территориальной зоны согласно приложению 2 к настоящему постановлению.

1.3. Раздел 2.2 книги 13 территориальной части правил землепользования и застройки приложения к постановлению дополнить подразделом в редакции согласно приложению 3 к настоящему постановлению.

2. Контроль за выполнением настоящего постановления возложить на заместителя Мэра Москвы в Правительстве Москвы по вопросам градостроительной политики и строительства Ефимова В.В.

Мэр Москвы **С.С.Собянин**

Приложение 1

к постановлению Правительства Москвы
от 17 октября 2024 г. № 2353-ПП

**Внесение изменения в приложение к постановлению Правительства Москвы
от 28 марта 2017 г. № 120-ПП**

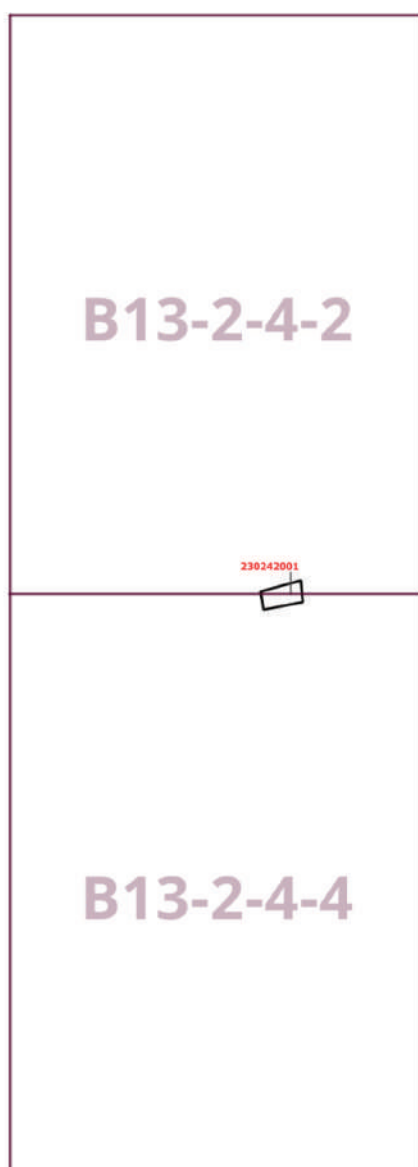
Книга 13

Троицкий административный округ города Москвы

Карта градостроительного зонирования

Границы территориальных зон и виды разрешенного использования
земельных участков и объектов капитального строительства

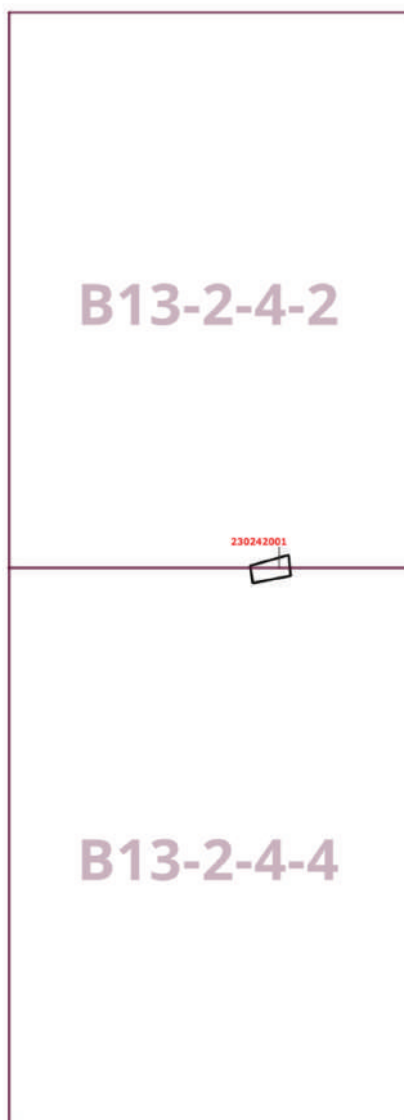
Район Вороново города Москвы



Приложение 2
к постановлению Правительства Москвы
от 17 октября 2024 г. № 2353-ПП

**Внесение изменения в приложение к постановлению Правительства Москвы
от 28 марта 2017 г. № 120-ПП**

Книга 13
Троицкий административный округ города Москвы
Карта градостроительного зонирования
Границы территориальных зон и виды разрешенного использования
земельных участков и объектов капитального строительства
Район Вороново города Москвы



Приложение 3

к постановлению Правительства Москвы
от 17 октября 2024 г. № 2353-ПП

**Внесение изменения в приложение к постановлению Правительства Москвы
от 28 марта 2017 г. № 120-ПП**

Книга 13

Троицкий административный округ города Москвы

2.2. Район Вороново города Москвы

Пункт 175

Территориальная зона	230242001
Основные виды разрешенного использования	2.1. Для индивидуального жилищного строительства. 2.2. Для ведения личного подсобного хозяйства (приусадебный земельный участок). 13.2. Ведение садоводства
Условно разрешенные виды использования	
Вспомогательные виды	
Максимальный процент застройки (%)	Не установлен
Высота застройки (м)	Не установлена
Плотность застройки (тыс. кв.м/га)	4
Минимальные и (или) максимальные размеры земельных участков (га)	Минимальный – 0,08. Максимальный – 0,08
Иные показатели	Суммарная поэтажная площадь объекта в габаритах наружных стен – 320 кв.м

О внесении изменений в постановление Правительства Москвы от 28 марта 2017 г. № 120-ПП

Постановление Правительства Москвы от 17 октября 2024 года № 2354-ПП

В соответствии с Градостроительным кодексом Российской Федерации, Законом города Москвы от 25 июня 2008 г. № 28 «Градостроительный кодекс города Москвы», постановлениями Правительства Москвы от 7 апреля 2009 г. № 270-ПП «О создании Городской комиссии по вопросам градостроительства, землепользования и застройки при Правительстве Москвы и об утверждении положений о Городской и окружной комиссиях по вопросам градостроительства, землепользования и застройки при Правительстве Москвы», от 22 марта 2022 г. № 438-ПП «О реализации положений пункта 2 статьи 7 Федерального закона от 14 марта 2022 г. № 58-ФЗ «О внесении изменений в отдельные законодательные акты Российской Федерации» **Правительство Москвы постановляет:**

1. Внести изменения в постановление Правительства Москвы от 28 марта 2017 г. № 120-ПП «Об утверждении правил землепользования и застройки города Москвы»:

1.1. Карту градостроительного зонирования «Границы территориальных зон и виды разрешенного использования земельных участков и объектов капитального строительства. Район Внуково города Москвы» раздела 1 книги 12 территориальной части правил землепользования и застройки приложения к постановлению дополнить изображением территориальной зоны согласно приложению 1 к настоящему постановлению.

1.2. Карту градостроительного зонирования «Границы территориальных зон, подзон территориальных зон и предельные параметры разрешенного строительства, реконструкции объектов капитального строительства. Район Внуково города Москвы» раздела 1 книги 12 территориальной части правил землепользования и застройки приложения к постановлению дополнить изображением территориальной зоны согласно приложению 2 к настоящему постановлению.

2. Контроль за выполнением настоящего постановления возложить на заместителя Мэра Москвы в Правительстве Москвы по вопросам градостроительной политики и строительства Ефимова В.В.

Мэр Москвы **С.С.Собянин**

Приложение 1
к постановлению Правительства Москвы
от 17 октября 2024 г. № 2354-ПП

**Внесение изменения в приложение к постановлению Правительства Москвы
от 28 марта 2017 г. № 120-ПП**

Книга 12
Новомосковский административный округ города Москвы
Карта градостроительного зонирования
Границы территориальных зон и виды разрешенного использования
земельных участков и объектов капитального строительства
Район Внуково города Москвы

D7-7-3-2



3.3,
4.4,
4.6

Приложение 2
к постановлению Правительства Москвы
от 17 октября 2024 г. № 2354-ПП

**Внесение изменения в приложение к постановлению Правительства Москвы
от 28 марта 2017 г. № 120-ПП**

Книга 12
Новомосковский административный округ города Москвы
Карта градостроительного зонирования
Границы территориальных зон, подзон территориальных зон и предельные параметры
разрешенного строительства, реконструкции объектов капитального строительства
Район Внуково города Москвы



О внесении изменений в постановление Правительства Москвы от 28 марта 2017 г. № 120-ПП

Постановление Правительства Москвы от 17 октября 2024 года № 2355-ПП

В соответствии с Градостроительным кодексом Российской Федерации, Законом города Москвы от 25 июня 2008 г. № 28 «Градостроительный кодекс города Москвы», постановлениями Правительства Москвы от 7 апреля 2009 г. № 270-ПП «О создании Городской комиссии по вопросам градостроительства, землепользования и застройки при Правительстве Москвы и об утверждении положений о Городской и окружной комиссиях по вопросам градостроительства, землепользования и застройки при Правительстве Москвы», от 22 марта 2022 г. № 438-ПП «О реализации положений пункта 2 статьи 7 Федерального закона от 14 марта 2022 г. № 58-ФЗ «О внесении изменений в отдельные законодательные акты Российской Федерации» **Правительство Москвы постановляет:**

1. Внести изменения в постановление Правительства Москвы от 28 марта 2017 г. № 120-ПП «Об утверждении правил землепользования и застройки города Москвы»:

1.1. Карту градостроительного зонирования «Границы территориальных зон и виды разрешенного использования земельных участков и объектов капитального строительства. Район Вороново города Москвы» раздела 1 книги 13 территориальной части правил землепользования и застройки приложения к постановлению дополнить изображением территориальной зоны согласно приложению 1 к настоящему постановлению.

1.2. Карту градостроительного зонирования «Границы территориальных зон, подзон территориальных зон и предельные параметры разрешенного строительства, реконструкции объектов капитального строительства. Район Вороново города Москвы» раздела 1 книги 13 территориальной части правил землепользования и застройки приложения к постановлению дополнить изображением территориальной зоны согласно приложению 2 к настоящему постановлению.

1.3. Подраздел «Пункт 55» раздела 2.2 книги 13 территориальной части правил землепользования и застройки приложения к постановлению признать утратившим силу.

1.4. Раздел 2.2 книги 13 территориальной части правил землепользования и застройки приложения к постановлению дополнить подразделом в редакции согласно приложению 3 к настоящему постановлению.

1.5. Изображение территории на карте градостроительного зонирования «Территории, в границах которых предусматривается осуществление деятельности по комплексному развитию территории» раздела 1 книги 14 территориальной части правил землепользования и застройки приложения к постановлению изменить согласно приложению 4 к настоящему постановлению.

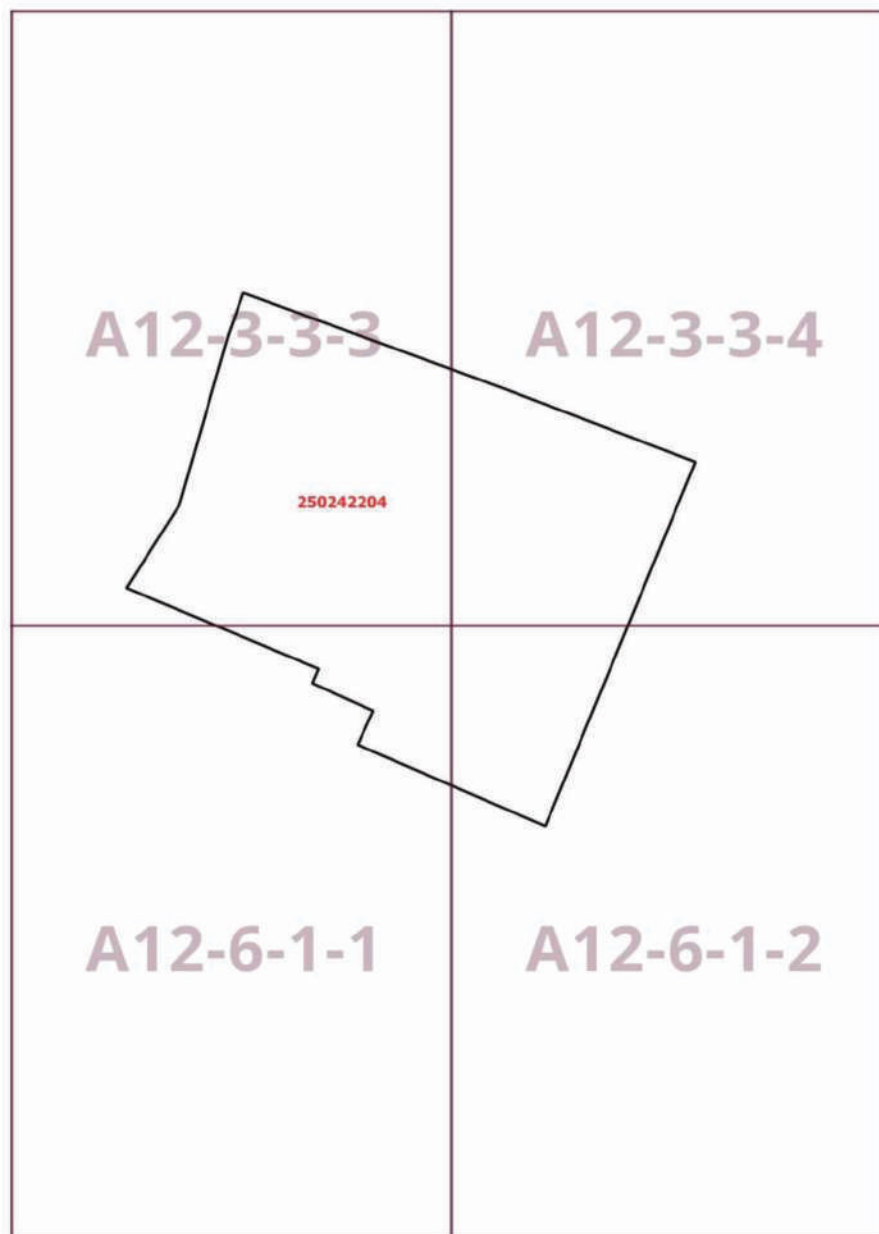
2. Контроль за выполнением настоящего постановления возложить на заместителя Мэра Москвы в Правительстве Москвы по вопросам градостроительной политики и строительства Ефимова В.В.

Мэр Москвы **С.С.Собянин**

Приложение 1
к постановлению Правительства Москвы
от 17 октября 2024 г. № 2355-ПП

Внесение изменения в приложение к постановлению Правительства Москвы
от 28 марта 2017 г. № 120-ПП

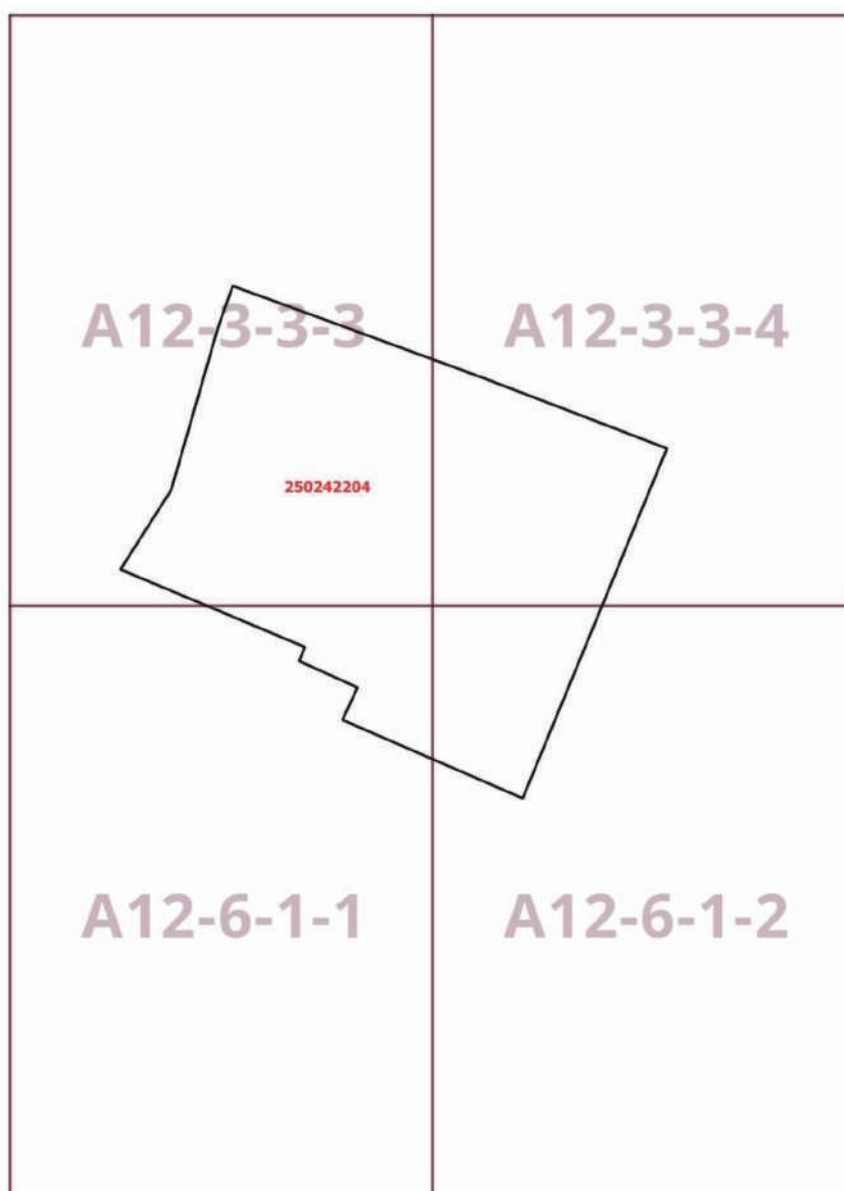
Книга 13
Троицкий административный округ города Москвы
Карта градостроительного зонирования
Границы территориальных зон и виды разрешенного использования
земельных участков и объектов капитального строительства
Район Вороново города Москвы



Приложение 2
к постановлению Правительства Москвы
от 17 октября 2024 г. № 2355-ПП

**Внесение изменения в приложение к постановлению Правительства Москвы
от 28 марта 2017 г. № 120-ПП**

Книга 13
Троицкий административный округ города Москвы
Карта градостроительного зонирования
Границы территориальных зон, подзон территориальных зон и предельные параметры
разрешенного строительства, реконструкции объектов капитального строительства
Район Вороново города Москвы



Приложение 3

к постановлению Правительства Москвы
от 17 октября 2024 г. № 2355-ПП

**Внесение изменения в приложение к постановлению Правительства Москвы
от 28 марта 2017 г. № 120-ПП**

Книга 13

Троицкий административный округ города Москвы

2.2. Район Вороново города Москвы

Пункт 174

Территориальная зона	250242204
Основные виды разрешенного использования	2.1. Для индивидуального жилищного строительства. 3.1.1. Предоставление коммунальных услуг. 3.3. Бытовое обслуживание. 4.2. Объекты торговли (торговые центры, торгово-развлекательные центры (комплексы)). 4.3. Рынки. 4.6. Общественное питание. 12.0.1. Улично-дорожная сеть. 12.0.2. Благоустройство территории
Условно разрешенные виды использования	
Вспомогательные виды	
Максимальный процент застройки (%)	Не установлен
Высота застройки (м)	Не установлена
Плотность застройки (тыс. кв.м/га)	4,5
Минимальные и (или) максимальные размеры земельных участков (га)	
Иные показатели	Суммарная поэтажная площадь объектов в габаритах наружных стен – 67 520 кв.м, в том числе: – жилая застройка – 27 520 кв.м; – нежилая застройка – 40 000 кв.м, в том числе: – многопрофильный общественно-деловой центр – 10 000 кв.м; – многопрофильный административно-бытовой, торговый, социальный центр – 30 000 кв.м

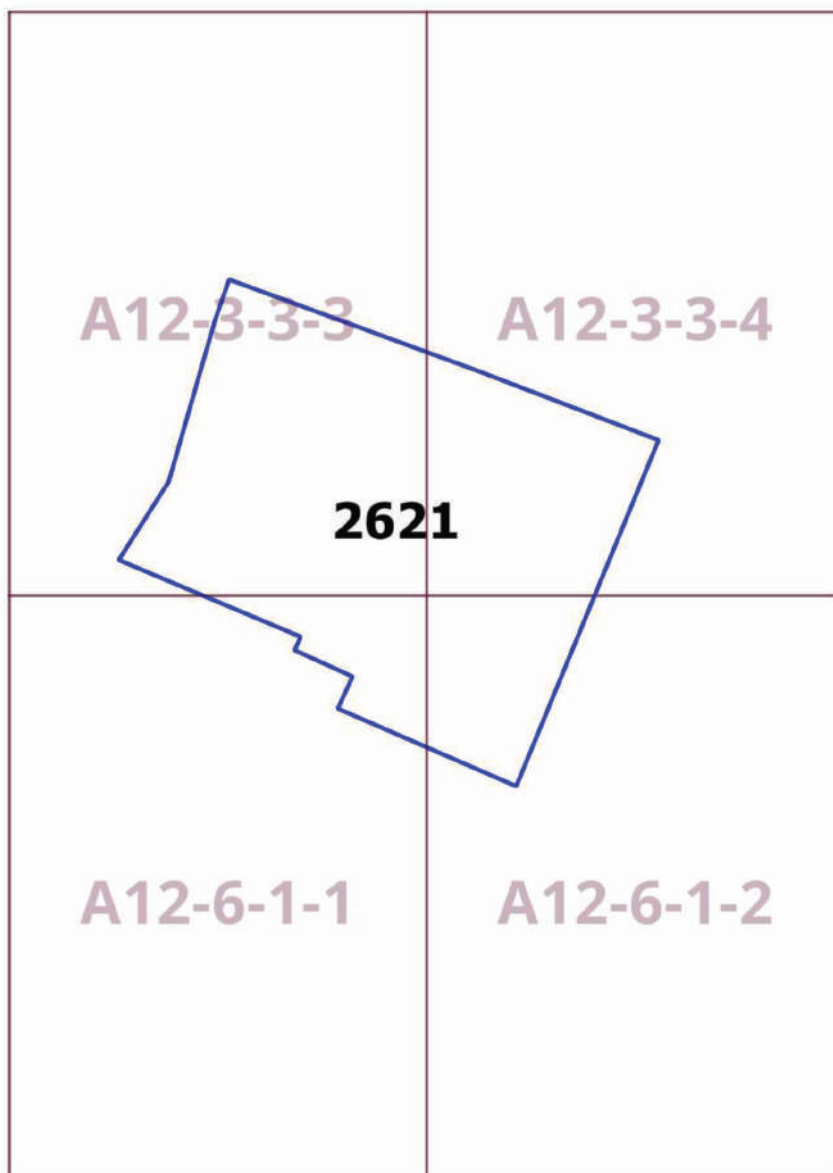
Приложение 4
к постановлению Правительства Москвы
от 17 октября 2024 г. № 2355-ПП

**Внесение изменения в приложение к постановлению Правительства Москвы
от 28 марта 2017 г. № 120-ПП**

Книга 14

Карта градостроительного зонирования

Территории, в границах которых предусматривается осуществление деятельности
по комплексному развитию территории



О внесении изменений в постановление Правительства Москвы от 28 марта 2017 г. № 120-ПП

Постановление Правительства Москвы от 17 октября 2024 года № 2356-ПП

В соответствии с Градостроительным кодексом Российской Федерации, Законом города Москвы от 25 июня 2008 г. № 28 «Градостроительный кодекс города Москвы», постановлениями Правительства Москвы от 7 апреля 2009 г. № 270-ПП «О создании Городской комиссии по вопросам градостроительства, землепользования и застройки при Правительстве Москвы и об утверждении положений о Городской и окружной комиссиях по вопросам градостроительства, землепользования и застройки при Правительстве Москвы», от 22 марта 2022 г. № 438-ПП «О реализации положений пункта 2 статьи 7 Федерального закона от 14 марта 2022 г. № 58-ФЗ «О внесении изменений в отдельные законодательные акты Российской Федерации» **Правительство Москвы постановляет:**

1. Внести изменения в постановление Правительства Москвы от 28 марта 2017 г. № 120-ПП «Об утверждении правил землепользования и застройки города Москвы»:

1.1. Карту градостроительного зонирования «Границы территориальных зон и виды разрешенного использования земельных участков и объектов капитального строительства. Район Филимонковский города Москвы» раздела 1 книги 12 территориальной части правил землепользования и застройки приложения к постановлению дополнить изображениями территориальных зон согласно приложению 1 к настоящему постановлению.

1.2. Карту градостроительного зонирования «Границы территориальных зон, подзон территориальных зон и предельные параметры разрешенного строительства, реконструкции объектов капитального строительства. Район Филимонковский города Москвы» раздела 1 книги 12 территориальной части правил землепользования и застройки приложения к постановлению дополнить изображениями территориальных зон согласно приложению 2 к настоящему постановлению.

1.3. Раздел 2.3 книги 12 территориальной части правил землепользования и застройки приложения к постановлению дополнить подразделами в редакции согласно приложению 3 к настоящему постановлению.

1.4. Карту градостроительного зонирования «Территории, в границах которых предусматривается осуществление деятельности по комплексному развитию территории» раздела 1 книги 14 территориальной части правил землепользования и застройки приложения к постановлению дополнить изображением территории согласно приложению 4 к настоящему постановлению.

1.5. Раздел 2 книги 14 территориальной части правил землепользования и застройки приложения к постановлению дополнить подразделом в редакции согласно приложению 5 к настоящему постановлению.

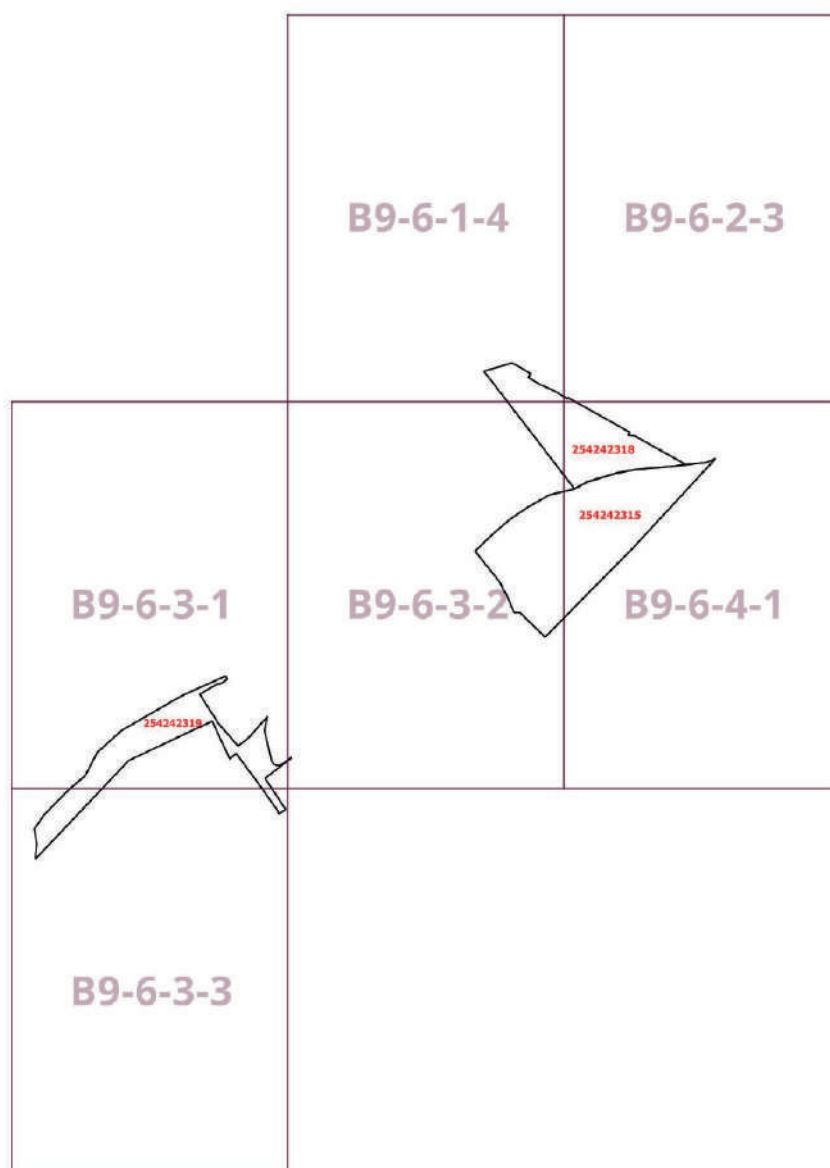
2. Контроль за выполнением настоящего постановления возложить на заместителя Мэра Москвы в Правительстве Москвы по вопросам градостроительной политики и строительства Ефимова В.В.

Мэр Москвы **С.С.Собянин**

Приложение 1
к постановлению Правительства Москвы
от 17 октября 2024 г. № 2356-ПП

**Внесение изменений в приложение к постановлению Правительства Москвы
от 28 марта 2017 г. № 120-ПП**

Книга 12
Новомосковский административный округ города Москвы
Карта градостроительного зонирования
Границы территориальных зон и виды разрешенного использования
земельных участков и объектов капитального строительства
Район Филимонковский города Москвы



Приложение 2
к постановлению Правительства Москвы
от 17 октября 2024 г. № 2356-ПП

Внесение изменений в приложение к постановлению Правительства Москвы
от 28 марта 2017 г. № 120-ПП

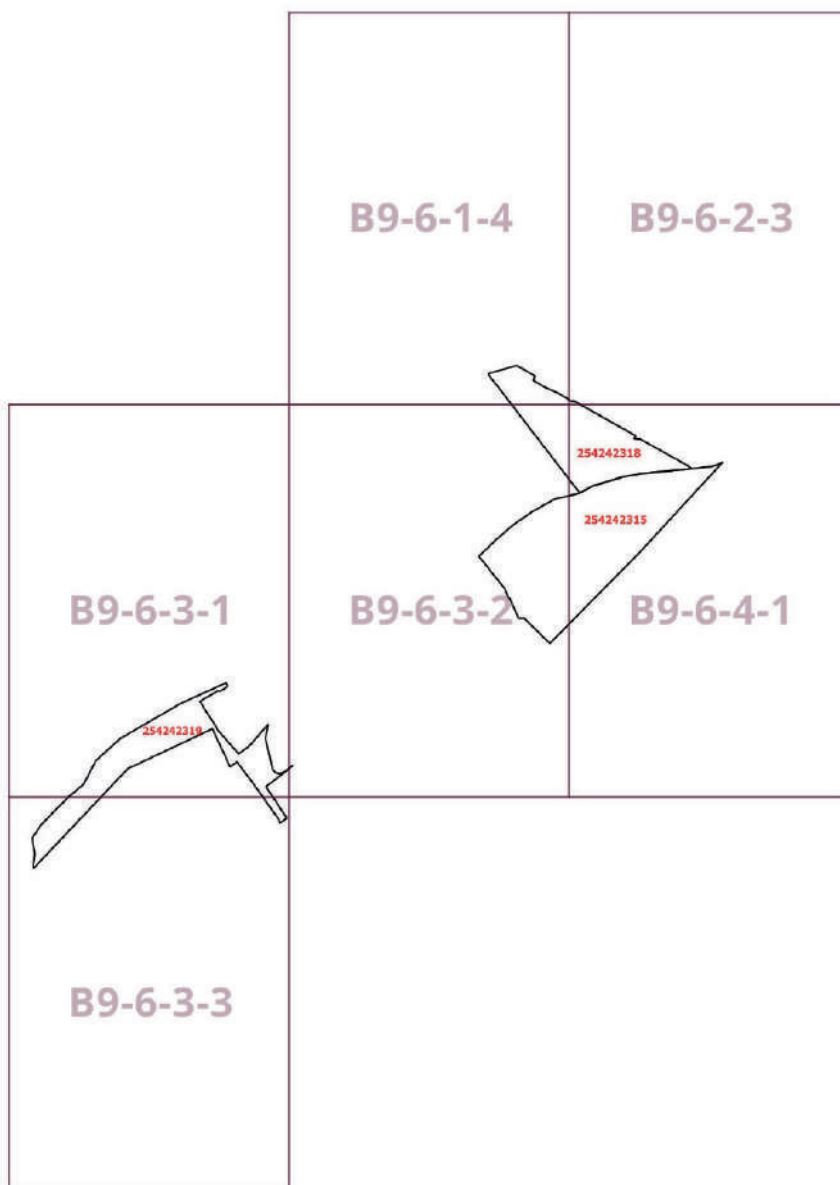
Книга 12

Новомосковский административный округ города Москвы

Карта градостроительного зонирования

Границы территориальных зон, подзон территориальных зон и предельные параметры
разрешенного строительства, реконструкции объектов капитального строительства

Район Филимонковский города Москвы



Приложение 3

к постановлению Правительства Москвы
от 17 октября 2024 г. № 2356-ПП**Внесение изменений в приложение к постановлению Правительства Москвы
от 28 марта 2017 г. № 120-ПП**

Книга 12

Новомосковский административный округ города Москвы

2.3. Район Филимонковский города Москвы

Пункт 301

Территориальная зона	254242315
Основные виды разрешенного использования	2.5. Среднеэтажная жилая застройка. 2.7. Обслуживание жилой застройки. 2.7.1. Хранение автотранспорта. 3.1.1. Предоставление коммунальных услуг. 12.0.1. Улично-дорожная сеть. 12.0.2. Благоустройство территории
Условно разрешенные виды использования	
Вспомогательные виды	
Максимальный процент застройки (%)	Не установлен
Высота застройки (м)	Не установлена
Плотность застройки (тыс.кв.м/га)	Не установлена
Минимальные и (или) максимальные размеры земельных участков (га)	
Иные показатели	Суммарная поэтажная площадь объектов капитального строительства застройки в габаритах наружных стен – 96 260 кв.м

Пункт 302

Территориальная зона	254242318
Основные виды разрешенного использования	2.7. Обслуживание жилой застройки. 2.7.1. Хранение автотранспорта. 3.3. Бытовое обслуживание. 3.5. Образование и просвещение. 3.6. Культурное развитие. 4.4. Магазины. 4.6. Общественное питание. 4.9. Служебные гаражи. 4.9.1.3. Автомобильные мойки. 4.9.1.4. Ремонт автомобилей. 5.1.2. Обеспечение занятий спортом в помещениях
Условно разрешенные виды использования	
Вспомогательные виды	
Максимальный процент застройки (%)	Не установлен
Высота застройки (м)	Не установлена

Плотность застройки (тыс.кв.м/га)	Не установлена
Минимальные и (или) максимальные размеры земельных участков (га)	
Иные показатели	Суммарная поэтажная площадь объектов капитального строительства застройки в габаритах наружных стен – 41 870 кв.м

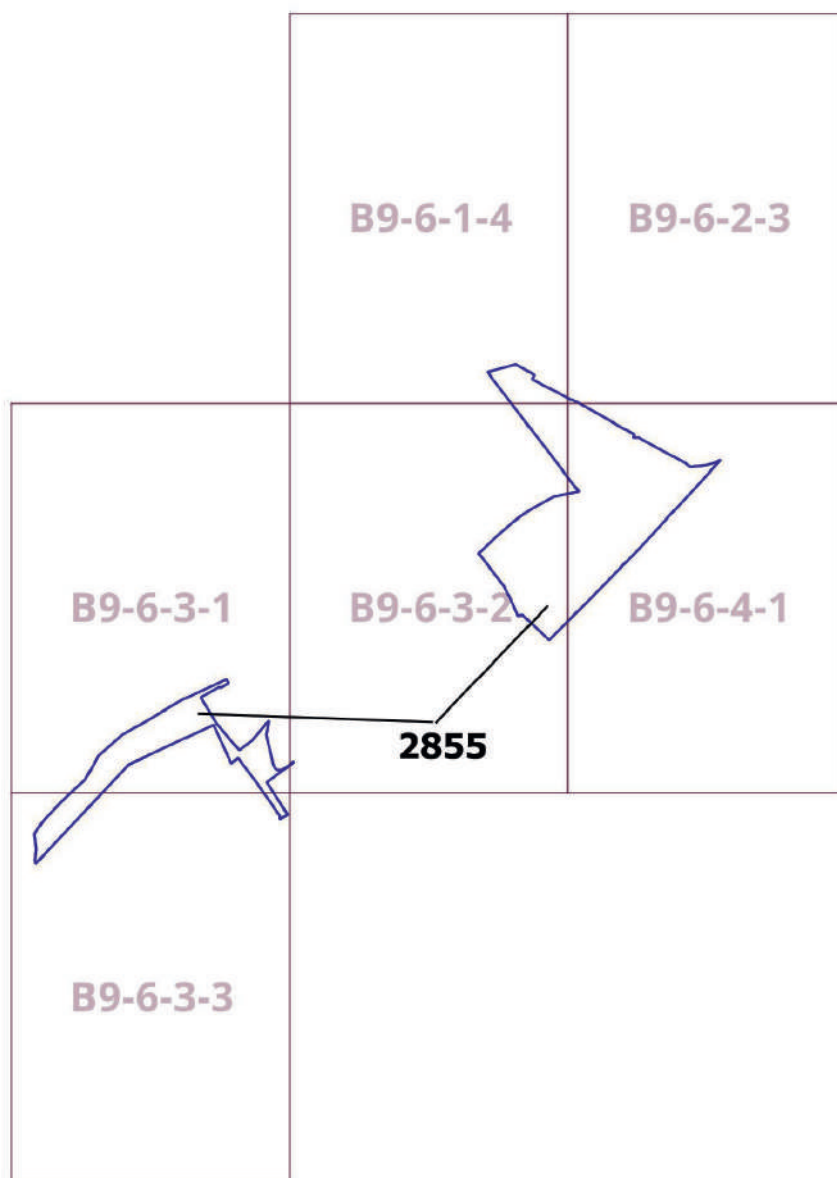
Пункт 303

Территориальная зона	254242319
Основные виды разрешенного использования	2.7.1. Хранение автотранспорта. 3.1.1. Предоставление коммунальных услуг. 3.5.1. Дошкольное, начальное и среднее общее образование. 12.0.1. Улично-дорожная сеть. 12.0.2. Благоустройство территории
Условно разрешенные виды использования	
Вспомогательные виды	
Максимальный процент застройки (%)	Не установлен
Высота застройки (м)	Не установлена
Плотность застройки (тыс.кв.м/га)	Не установлена
Минимальные и (или) максимальные размеры земельных участков (га)	
Иные показатели	Суммарная поэтажная площадь объектов капитального строительства застройки в габаритах наружных стен – 10 900 кв.м, в том числе объект образования

Приложение 4
к постановлению Правительства Москвы
от 17 октября 2024 г. № 2356-ПП

**Внесение изменения в приложение к постановлению Правительства Москвы
от 28 марта 2017 г. № 120-ПП**

Книга 14
Карта градостроительного зонирования
Территории, в границах которых предусматривается осуществление
деятельности по комплексному развитию территории



Приложение 5

к постановлению Правительства Москвы
от 17 октября 2024 г. № 2356-ПП

**Внесение изменения в приложение к постановлению Правительства Москвы
от 28 марта 2017 г. № 120-ПП**

Книга 14

Пункт 283

Комплексное развитие территории 2855

В отношении территориальной зоны, для которой установлены виды разрешенного использования земельных участков и объектов капитального строительства с кодами 3.1.1, 3.3, 3.5, 3.5.1, 3.6, 4.4, 4.6, 4.9, 4.9.1.3, 4.9.1.4, 5.1.2, 12.0.1, 12.0.2

Расчетные показатели минимально допустимого уровня обеспеченности территории объектами коммунальной, транспортной, социальной инфраструктур

Транспортная инфраструктура	В соответствии с нормативами		
		Наименование показателя (единицы измерения)	Общественные объекты
Коммунальная инфраструктура	Водопотребление	Усредненные расчетные показатели удельного водопотребления в сутки на 1 кв.м общей площади застройки (литр/(сутки x кв.м))	5
	Водоотведение	Коэффициент стока	0,7
		Объем поверхностных вод, поступающих на очистку (куб.м с 1 га территории)	60
	Теплоснабжение	Средний удельный показатель расхода тепла (отопление, вентиляция, горячее водоснабжение – среднечасовое, не более) (ккал/(час x кв.м))	44,5 на 1 кв.м общей площади застройки
	Электроснабжение	Средний удельный показатель расхода электроэнергии на 1 кв.м общей площади застройки в функциональной зоне (не более) (кВт/кв.м)	0,078

Максимально допустимые уровни территориальной доступности указанных объектов для населения в отношении территорий, подлежащих комплексному развитию, не нормируются

В отношении территориальной зоны, для которой установлены виды разрешенного использования земельных участков и объектов капитального строительства с кодами 2.5, 2.7, 2.7.1

Расчетные показатели минимально допустимого уровня обеспеченности территории объектами коммунальной, транспортной, социальной инфраструктур

Социальная инфраструктура	Объект общего образования	124 места на 1000 жителей
	Объект общего образования для детей с ограниченными возможностями здоровья	5 мест на 1000 жителей
	Объект дошкольного образования	63 места на 1000 жителей
	Объект дошкольного образования для детей с ограниченными возможностями здоровья	8 мест на 1000 жителей
	Поликлиника смешанного типа	19 посещений/смену на 1000 жителей
Коммунальная инфраструктура	Канализация	Подключение к центральной системе канализации: рекомендуется. При отсутствии подключения к центральной системе канализации обязательно наличие локальной системы инженерного обеспечения
	Мусороудаление	Организация вывоза твердых бытовых отходов от площадок с контейнерами. Расстояние от площадок с контейнерами до жилых домов, детских игровых и спортивных площадок, зданий и игровых, прогулочных и спортивных площадок организаций воспитания и обучения, отдыха и оздоровления детей и молодежи, территорий медицинских организаций и предприятий питания – не менее 20 м. При отсутствии организованных площадок вывоз твердых бытовых отходов осуществляется с участков

Расчетные показатели максимально допустимого уровня территориальной доступности указанных объектов для населения в отношении территорий, подлежащих комплексному развитию

Социальная инфраструктура	Объект общего образования	Пешеходно-транспортная доступность до объектов индивидуального жилищного строительства не более 15 минут
	Объект дошкольного образования	Пешеходно-транспортная доступность до объектов индивидуального жилищного строительства не более 15 минут
	Поликлиника смешанного типа	Пешеходно-транспортная доступность не более 20 минут
Транспортная инфраструктура	Остановочные пункты скоростного внеуличного общественного транспорта	Пешеходная доступность не более 700 м; транспортная доступность не более 2200 м
	Остановочные пункты наземного городского общественного транспорта	Пешеходная доступность от мест проживания не более 400 м

О внесении изменений в правовые акты города Москвы

Постановление Правительства Москвы от 17 октября 2024 года № 2357-ПП

В соответствии с Законом города Москвы от 8 июля 2009 г. № 25 «О правовых актах города Москвы» **Правительство Москвы постановляет:**

1. Внести изменения в постановление Правительства Москвы от 16 июня 2014 г. № 335-ПП «Об автоматизированной информационной системе «Регулирование перемещения отходов строительства, сноса и грунтов в городе Москве» (в редакции постановлений Правительства Москвы от 14 марта 2017 г. № 103-ПП, от 22 мая 2018 г. № 484-ПП, от 26 августа 2020 г. № 1386-ПП, от 29 декабря 2022 г. № 3048-ПП, от 21 марта 2023 г. № 409-ПП):

1.1. В преамбуле постановления слова «Департамента строительства города Москвы» заменить словами «Департамента строительства транспортной и инженерной инфраструктуры города Москвы».

1.2. Пункт 2.2 постановления изложить в следующей редакции:

«2.2. Департамент строительства транспортной и инженерной инфраструктуры города Москвы осуществляет координацию использования автоматизированной информационной системы «Регулирование перемещения отходов строительства, сноса и грунтов в городе Москве» и является информационным оператором указанной информационной системы.»

1.3. Пункт 4 постановления изложить в следующей редакции:

«4. Контроль за выполнением настоящего постановления возложить на министра Правительства Москвы, руководителя Департамента информационных технологий города Москвы Лысенко Э.А. и руководителя Департамента строительства транспортной и инженерной инфраструктуры города Москвы Десяткова В.Н.».

1.4. В пункте 1.3.1 приложения к постановлению слова «ведение реестра технологических регламентов процесса обращения с отходами строительства и сноса» заменить словами «формирование сведений о результатах транспортирования ОССиГ».

1.5. В пункте 1.3.2 приложения к постановлению слова «объектов капитального строительства и специализированных полигонов по захоронению ОССиГ» заменить словами «объектов образования ОССиГ, перемещения транспортных средств, осуществляющих транспортирование ОССиГ в соответствии с требованиями федеральных законов и иных нормативных правовых актов Российской Федерации, законов и иных нормативных правовых актов города Москвы, объектов приема ОССиГ».

1.6. Пункт 1.3.3 приложения к постановлению изложить в следующей редакции:

«1.3.3. Обеспечение возможности формирования статистической и аналитической отчетности:

1.3.3.1. По выдаче разрешений на перемещение ОССиГ.

1.3.3.2. О результатах перемещения ОССиГ.».

1.7. Приложение к постановлению дополнить пунктом 1.3.4 в следующей редакции:

«1.3.4. Обеспечение возможности заключения договоров на транспортирование ОССиГ, договоров о размещении, утилизации и обезвреживании ОССиГ и соглашений с Департаментом информационных технологий города Москвы о передаче данных, получаемых с контрольно-измерительных пунктов, в АИС «ОССиГ» посредством АИС «ОССиГ».».

1.8. В пункте 1.4.2 приложения к постановлению слова «при обращении за выдачей таких разрешений в службу «одного окна» Департамента строительства города Москвы» исключить.

1.9. Пункт 1.4.3 приложения к постановлению изложить в следующей редакции:

«1.4.3. Отображение объектов образования ОССиГ, перемещения транспортных средств, осуществляющих транспортирование ОССиГ в соответствии с требованиями федеральных законов и иных нормативных правовых актов Российской Федерации, законов и иных нормативных правовых актов города Москвы, объектов приема ОССиГ на географической карте в АИС «ОССиГ».».

1.10. В пункте 1.4.4 приложения к постановлению слова «с использованием службы «одного окна» Департамента строительства города Москвы» исключить.

1.11. Пункт 1.4.6 приложения к постановлению изложить в следующей редакции:

«1.4.6. Сбор, хранение и обработка информации о результатах перемещения ОССиГ, в том числе получаемой посредством межведомственного взаимодействия.».

1.12. Приложение к постановлению дополнить пунктом 1.4.8 в следующей редакции:

«1.4.8. Автоматизация процессов приостановления, ограничения и прекращения использования информационных ресурсов АИС «ОССиГ».».

1.13. Абзац первый пункта 1.6 приложения к постановлению изложить в следующей редакции:

«1.6. Информационное наполнение АИС «ОССиГ» осуществляется путем размещения в АИС «ОССиГ».».

1.14. В пункте 1.6.2 приложения к постановлению слова «информационному оператору» исключить.

1.15. В пункте 2.3 приложения к постановлению слова «, предоставляемой ими информационному оператору для размещения в АИС «ОССиГ» заменить словами «и размещающие ее в АИС «ОССиГ»».

1.16. В пункте 4.3.3 приложения к постановлению цифры «1.6» заменить цифрами «1.6.1».

1.17. Пункт 4.3.5 приложения к постановлению изложить в следующей редакции:

«4.3.5. Осуществляет мониторинг деятельности участников информационного взаимодействия по использованию ими АИС «ОССиГ», в том числе с использованием данных, содержащихся в автоматизированных информационных системах, ресурсах и сервисах

Министерства внутренних дел Российской Федерации, в порядке, определенном правовым актом информационного оператора.».

1.18. В пункте 4.3.6 приложения к постановлению слова «предоставляемой поставщиками информации в АИС «ОССиГ» заменить словами «размещаемой в порядке, указанном в пункте 1.6.1 настоящего Положения».

1.19. Пункт 4.5.1 приложения к постановлению изложить в следующей редакции:

«4.5.1. За достоверность информации, предоставленной поставщиками информации в АИС «ОССиГ» в соответствии с пунктом 1.6 настоящего Положения.».

1.20. Пункт 4.7.1 приложения к постановлению изложить в следующей редакции:

«4.7.1. Осуществляет размещение в АИС «ОССиГ» информации, указанной в пунктах 1.6.2, 1.6.3 настоящего Положения.».

1.21. Пункт 4.7.2 приложения к постановлению изложить в следующей редакции:

«4.7.2. Обеспечивает достоверность, полноту и своевременность представления информации в АИС «ОССиГ» и несет ответственность за достоверность и полноту такой информации.».

1.22. Приложение к постановлению дополнить пунктом 4.8.4 в следующей редакции:

«4.8.4. Осуществляет проверку достоверности, противоречивости, полноты и качества информации, предоставленной поставщиками информации в АИС «ОССиГ», в соответствии с Регламентом.».

2. Внести изменения в постановление Правительства Москвы от 26 августа 2020 г. № 1386-ПП «Об утверждении Порядка обращения с отходами строительства и сноса в городе Москве» (в редакции постановлений Правительства Москвы от 12 мая 2021 г. № 602-ПП, от 23 декабря 2021 г. № 2173-ПП, от 24 августа 2023 г. № 1619-ПП):

2.1. Пункт 5 постановления изложить в следующей редакции:

«5. Контроль за выполнением настоящего постановления возложить на заместителя Мэра Москвы в Правительстве Москвы по вопросам градостроительной политики и строительства Ефимова В.В.».

2.2. Пункт 1.2 приложения к постановлению изложить в следующей редакции:

«1.2. Настоящий Порядок распространяется на органы исполнительной власти города Москвы, лиц, в результате деятельности которых образуются отходы строительства и сноса или которые осуществляют деятельность в области обращения с отходами строительства и сноса на территории города Москвы, за исключением случаев осуществления деятельности в области обращения с отходами строительства и сноса на объектах, сведения о которых составляют государственную тайну.».

2.3. Пункт 1.3.5 приложения к постановлению после слов «физические лица,» дополнить словами «в том числе».

2.4. Приложение к постановлению дополнить пунктом 1.3.15(1) в следующей редакции:

«1.3.15(1). Интеллектуальная транспортная система города Москвы (далее – ИТС) – автоматизированная

информационная система города Москвы, обеспечивающая деятельность в соответствии с постановлением Правительства Москвы от 30 августа 2017 г. № 597-ПП «Об интеллектуальной транспортной системе города Москвы».».

2.5. Пункт 1.3.17 приложения к постановлению изложить в следующей редакции:

«1.3.17. Комплекс программно-технических средств (далее – КПТС) – набор программно-технических компонентов, позволяющих осуществлять учет параметров движения и состояния транспортных средств в процессе транспортирования ОСС, показателей, характеризующих массу перемещаемых ОСС с объектов образования ОСС на объекты приема ОСС, и данных, предусмотренных для учета в АИС «ОССиГ».».

2.6. Приложение к постановлению дополнить пунктом 1.3.20 в следующей редакции:

«1.3.20. Датчик контроля состояния транспортного средства, в том числе положения кузова транспортного средства (далее – ДКС) – оборудование, являющееся программно-техническим компонентом КПТС, позволяющее отслеживать параметры состояния транспортного средства, в том числе положения кузова транспортного средства относительно рамы и опорной поверхности транспортного средства и сохранности ОСС в процессе транспортирования ОСС.».

2.7. Приложение к постановлению дополнить пунктом 1.3.21 в следующей редакции:

«1.3.21. Бортовое навигационно-связное оборудование (далее – БНСО) – устройство, являющееся программно-техническим компонентом КПТС, устанавливаемое на предназначенных для транспортирования ОСС транспортных средствах, в соответствии с требованиями, установленными федеральными законами и иными нормативными правовыми актами Российской Федерации, законами и иными нормативными правовыми актами города Москвы, позволяющее осуществлять учет параметров движения транспортных средств в процессе транспортирования ОСС с объектов образования ОСС на объекты приема ОСС и данных, предусмотренных для учета в АИС «ОССиГ».».

2.8. Пункт 3.7 приложения к постановлению изложить в следующей редакции:

«3.7. Требования настоящего Порядка используются при разработке раздела «Мероприятия по охране окружающей среды» проектной документации при строительстве, сносе (в том числе разрушении, разборке), реконструкции, ремонте зданий, сооружений, инженерных коммуникаций и промышленных объектов с указанием мероприятий по обращению с ОСС по каждому конкретному виду ОСС на объекте образования ОСС, определению массы, видов и классов опасности отхода, определению конечного вида обращения с ОСС.».

2.9. Предложение второго пункта 3.8.2 приложения к постановлению исключить.

2.10. Пункт 3.9 приложения к постановлению изложить в следующей редакции:

«3.9. Отходопроизводитель, отходоперевозчик и отходополучатель, являющиеся юридическими лицами или физическими лицами, зарегистрированными в качестве индивидуальных предпринимателей, должны

быть зарегистрированы как участники информационного взаимодействия АИС «ОССиГ» и иметь доступ к информационным ресурсам АИС «ОССиГ» в отношении зарегистрированных ими в АИС «ОССиГ» объектов образования ОСС, транспортных средств, объектов приема ОСС в соответствии с Регламентом информационного взаимодействия участников информационного взаимодействия с использованием АИС «ОССиГ», утверждаемым уполномоченным органом по согласованию с Департаментом информационных технологий города Москвы (далее – Регламент информационного взаимодействия).».

2.11. Приложение к постановлению дополнить пунктом 3.10 в следующей редакции:

«3.10. Возможность применения КПТС предоставляется отходопроизводителю и отходоперевозчику Департаментом информационных технологий города Москвы после регистрации отходопроизводителем объекта образования ОСС в АИС «ОССиГ» и отходоперевозчиком транспортного средства в АИС «ОССиГ» в соответствии с пунктом 3.9 настоящего Порядка.

Состав и порядок применения КПТС, в том числе технические требования, порядок и периодичность передачи данных с КПТС в АИС «ОССиГ», утверждаются совместным правовым актом уполномоченного органа и Департамента информационных технологий города Москвы.».

2.12. Приложение к постановлению дополнить пунктом 3.11 в следующей редакции:

«3.11. В целях анализа, мониторинга параметров движения транспортных средств в процессе транспортирования ОСС, показателей, характеризующих массу перемещаемых ОСС с объектов образования ОСС на объекты приема ОСС, данных, содержащихся в АИС «ОССиГ», включая данные, полученные с применением КПТС и ИТС, уполномоченным органом и Департаментом информационных технологий города Москвы создается Межведомственная рабочая группа по вопросу функционирования АИС «ОССиГ» (далее – МРГ), деятельность которой предусматривает в том числе определение и утверждение критериев соответствия информации о транспортировании ОСС, находящейся в АИС «ОССиГ», требованиям настоящего Порядка и (или) порядка применения КПТС, утверждаемого совместным правовым актом уполномоченного органа и Департамента информационных технологий города Москвы, применяемых АИС «ОССиГ» для автоматического присвоения статуса рейсам, принятие решений по вопросам регулирования процессов функционирования АИС «ОССиГ», по случаям технического сбоя и (или) иных обстоятельств, препятствующих получению и учету данных в АИС «ОССиГ».

Положение о МРГ, ее задачи, функции и состав утверждаются совместным правовым актом уполномоченного органа и Департамента информационных технологий города Москвы.».

2.13. Пункт 5.1 приложения к постановлению изложить в следующей редакции:

«5.1. Транспортирование (удаление) ОСС с объектов образования ОСС осуществляется отходоперевозчиком. Отходоперевозчиком может быть как отходопроизводитель, так и лицо, с которым отходо-

производителем заключен договор на транспортирование ОСС в порядке, предусмотренном Регламентом информационного взаимодействия.

Рекомендованная (примерная) форма договора на транспортирование ОСС утверждается уполномоченным органом.».

2.14. Пункт 5.6.5 приложения к постановлению после слов «транспортирования ОСС,» дополнить словами «ДКС, БНСО,».

2.15. В пункте 5.6.5 приложения к постановлению слова «оперативный контроль» заменить словом «мониторинг».

2.16. Предложение второе пункта 5.6.8 приложения к постановлению исключить.

2.17. Пункт 5.8 приложения к постановлению изложить в следующей редакции:

«5.8. Учет перемещения транспортных средств, предназначенных для транспортирования ОСС и оборудованных в соответствии с требованиями настоящего Порядка, требованиями федеральных законов и иных нормативных правовых актов Российской Федерации, законов и иных нормативных правовых актов города Москвы, обеспечивается информационным оператором АИС «ОССиГ», в том числе с использованием данных, полученных с КПТС и ИТС.

Передача данных о перемещении транспортных средств, транспортирующих ОСС и зарегистрированных в АИС «ОССиГ», из ИТС в АИС «ОССиГ» осуществляется в соответствии с требованиями федеральных законов и иных нормативных правовых актов Российской Федерации, законов и иных нормативных правовых актов города Москвы.».

2.18. Пункт 6.1 приложения к постановлению изложить в следующей редакции:

«6.1. Отходополучатели, эксплуатирующие объекты приема ОСС, должны соответствовать требованиям законодательства Российской Федерации в области обращения с отходами, в области охраны окружающей среды.

Отходополучателем может быть как отходопроизводитель, так и лицо, с которым отходопроизводителем заключен договор о размещении, утилизации и обезвреживании ОСС в порядке, предусмотренном Регламентом информационного взаимодействия.

Рекомендованная (примерная) форма договора с отходополучателем о размещении, утилизации и обезвреживании ОСС утверждается уполномоченным органом.».

2.19. Пункт 6.2 приложения к постановлению изложить в следующей редакции:

«6.2. Объекты приема ОСС должны быть оборудованы КИП и зарегистрированы в АИС «ОССиГ» в соответствии с пунктом 3.9 настоящего Порядка. Оборудование и эксплуатацию КИП на объектах приема ОСС обеспечивают отходополучатели.

Совместным правовым актом уполномоченного органа и Департамента информационных технологий города Москвы утверждаются технические требования к оборудованию и условиям передачи в АИС «ОССиГ» данных, получаемых с КИП, установленных на объектах приема ОСС, порядок проведения интеграционного тестирования и комиссионного обследования КИП

с участием уполномоченного органа, Департамента информационных технологий города Москвы и отходополучателя.

В целях регистрации объекта приема ОСС в АИС «ОССиГ» и передачи данных с КИП в АИС «ОССиГ» отходополучателем, в том числе посредством АИС «ОССиГ», заключается соглашение с Департаментом информационных технологий города Москвы о передаче данных, получаемых с КИП, в АИС «ОССиГ». Форма такого соглашения подлежит согласованию с уполномоченным органом.»

2.20. Пункт 7.1 приложения к постановлению изложить в следующей редакции:

«7.1. Отходопроизводители, осуществляющие функции государственного заказчика (заказчика) и/или застройщика, и/или генерального подрядчика, и/или технического заказчика на объекте образования ОСС, должны до начала выполнения работ, в результате которых образуются ОСС, получить разрешение на перемещение ОССиГ, которое действует с даты его выдачи.»

2.21. В пункте 8.2 приложения к постановлению слова «Департаментом строительства города Москвы» заменить словами «Департаментом строительства транспортной и инженерной инфраструктуры города Москвы».

2.22. Пункт 9.2 приложения к постановлению дополнить абзацем в следующей редакции:

«Оценка соблюдения отходопроизводителями, отходоперевозчиками и отходополучателями положений настоящего Порядка проводится в том числе в рамках регионального государственного экологического контроля (надзора) в городе Москве.»

2.23. Приложение к постановлению дополнить пунктом 9.6 в следующей редакции:

«9.6. Ответственность за транспортирование ОСС без разрешения на их перемещение несет отходоперевозчик.»

3. Внести изменения в постановление Правительства Москвы от 26 августа 2020 г. № 1387-ПП «Об утверждении Административного регламента предоставления государственной услуги города Москвы «Выдача разрешения на перемещение отходов строительства, сноса зданий и сооружений, в том числе грунтов» (в редакции постановлений Правительства Москвы от 12 мая 2021 г. № 602-ПП, от 23 декабря 2021 г. № 2173-ПП, от 27 мая 2022 г. № 932-ПП, от 24 августа 2023 г. № 1619-ПП, от 16 сентября 2024 г. № 2096-ПП):

3.1. Пункт 4 постановления изложить в следующей редакции:

«4. Контроль за выполнением настоящего постановления возложить на заместителя Мэра Москвы в Правительстве Москвы по вопросам градостроительной политики и строительства Ефимова В.В.»

3.2. Пункт 2.2.9 приложения к постановлению изложить в следующей редакции:

«2.2.9. Постановление Правительства Москвы от 16 сентября 2024 г. № 2097-ПП «Об утверждении Положения о Департаменте строительства транспортной и инженерной инфраструктуры города Москвы».»

3.3. В пункте 2.3.1 приложения к постановлению слова «Департаментом строительства города Москвы»

заменить словами «Департаментом строительства транспортной и инженерной инфраструктуры города Москвы».

3.4. Пункт 2.3.2 приложения к постановлению изложить в следующей редакции:

«2.3.2. Организация, участвующая в предоставлении государственной услуги, – Государственное казенное учреждение города Москвы «Управление дорожно-мостового строительства» (далее – ГКУ «УДМС»).»

3.5. В пункте 2.4.1 приложения к постановлению слова «Департаментом строительства города Москвы» заменить словом «Департаментом».

3.6. Пункт 2.5.1.1.8 приложения к постановлению изложить в следующей редакции:

«2.5.1.1.8. Договор с юридическим лицом или индивидуальным предпринимателем, принимающим ОСС (далее – отходополучатель), зарегистрированным в соответствии с Регламентом информационного взаимодействия как участник информационного взаимодействия АИС «ОССиГ», о размещении, утилизации и обезвреживании ОСС с указанием в предмете договора наименований ОСС с кодом федерального классификационного каталога отходов, номера комплекса программно-технических средств объекта образования ОСС или адреса объекта образования ОСС, номера(ов) контрольно-измерительного(ых) пункта(ов), установленного(ых) на объекте размещения, утилизации или обезвреживания отходов (далее – объект приема ОСС), или адреса(ов) объекта(ов) приема ОСС, а также общей массы планируемых к передаче ОСС по каждому наименованию ОСС, за исключением случаев подачи запроса на предоставление государственной услуги в форме выдачи разрешения на перемещение заявителем, зарегистрированным в АИС «ОССиГ» в качестве отходополучателя и имеющего доступ к информационным ресурсам АИС «ОССиГ» в отношении зарегистрированного им объекта приема ОСС.»

3.7. Пункт 2.5.5 приложения к постановлению изложить в следующей редакции:

«2.5.5. Заявитель прикрепляет к интерактивной форме запроса электронные образы документов, указанных в пунктах 2.5.1.1.8, 2.5.1.1.9 настоящего Регламента, в формате ZIP, электронные образы документов, указанных в пункте 2.5.1.1.3 настоящего Регламента, в форматах ZIP, PDF, электронные образы документов, указанных в пункте 2.5.1.1.4 настоящего Регламента, в форматах ZIP, PDF, XML.

Электронные копии (электронные образы) документов, указанных в пунктах 2.5.1.1.3 и 2.5.1.1.4 настоящего Регламента, подписываются усиленной квалифицированной электронной подписью доверителя или нотариуса.

Документ, указанный в пункте 2.5.1.1.8 настоящего Регламента, подписывается усиленными квалифицированными электронными подписями лиц, имеющих право действовать без доверенности, или лиц, уполномоченных действовать от их имени в установленном порядке, или заверяется усиленной квалифицированной электронной подписью отходополучателя.

Документ, указанный в пункте 2.5.1.1.9 настоящего Регламента, подписывается и (или) заверяется усиленной квалифицированной электронной подписью лиц,

имеющих право действовать без доверенности, или лиц, уполномоченных действовать от их имени в установленном порядке.

Каждый документ должен содержаться в одном файле.

Запрос с приложенными электронными документами и/или электронными образами документов подписывается заявителем с использованием усиленной квалифицированной электронной подписи.».

3.8. В пунктах 3.2.2, 3.3.2, 3.5.2, 4.2 и 5.1 приложения к постановлению слова «ГКУ «УПТ» заменить словами «ГКУ «УДМС».

3.9. В пункте 9 приложения 1 к Административному регламенту предоставления государственной услуги города Москвы «Выдача разрешения на перемещение отходов строительства, сноса зданий и сооружений, в том числе грунтов» приложения к постановлению слово «перемещения» заменить словом «транспортирования».

4. Внести изменение в постановление Правительства Москвы от 24 августа 2023 г. № 1619-ПП «О внесении изменений в правовые акты города Москвы», заменив в пункте 5.3.2 постановления слова «Департаментом строительства города Москвы» словами «Департаментом строительства транспортной и инженерной инфраструктуры города Москвы».

5. Внести изменение в постановление Правительства Москвы от 16 сентября 2024 г. № 2097-ПП «Об утверждении Положения о Департаменте строительства транспортной и инженерной инфраструктуры города Москвы», дополнив приложение к постановлению пункт 5.5(1) в следующей редакции:

«5.5(1). Об утверждении рекомендованных (примерных) форм договора на транспортирование отходов строительства и сноса, в том числе грунтов, и договора о размещении, утилизации и обезвреживании отходов строительства и сноса, в том числе грунтов.».

6. Установить, что:

6.1. До 20 октября 2024 г. (включительно) уполномоченным органом по координации деятельности участников процесса обращения с отходами строительства и сноса в городе Москве и выдаче разрешения на перемещение отходов строительства, сноса зданий и сооружений, в том числе грунтов, является Департамент гражданского строительства города Москвы.

6.2. До 20 ноября 2024 г. (включительно) допускается применение отходопроизводителями и отходоперевозчиками бортового навигационно-связного оборудования, соответствующего техническим требованиям, порядку и периодичности передачи данных, определенных совместным правовым актом оператора и информационного оператора автоматизированной информационной системы города Москвы «Регулирование перемещения отходов строительства, сноса и грунтов в городе Москве».

7. Настоящее постановление вступает в силу со дня его подписания, за исключением пунктов 1, 2, 3, 4, 5 настоящего постановления.

Пункты 1, 2, 2.1–2.13, 2.15–2.23, 3, 3.1–3.5, 3.8, 3.9, 4, 5 настоящего постановления вступают в силу с 21 октября 2024 г.

Пункт 2.14 настоящего постановления вступает в силу с 21 ноября 2024 г.

Пункты 3.6, 3.7 настоящего постановления вступают в силу с 7 ноября 2024 г.

Действие пунктов 6.1 и 6.2 настоящего постановления распространяются на правоотношения, возникшие до дня вступления в силу настоящего постановления.

8. Контроль за выполнением настоящего постановления возложить на заместителя Мэра Москвы в Правительстве Москвы по вопросам градостроительной политики и строительства Ефимова В.В.

Мэр Москвы **С.С.Собянин**

О внесении изменений в постановление Правительства Москвы от 20 февраля 2018 г. № 100-ПП

Постановление Правительства Москвы от 17 октября 2024 года № 2358-ПП

В соответствии с частью 22 статьи 45 Градостроительного кодекса Российской Федерации, Законом города Москвы от 25 июня 2008 г. № 28 «Градостроительный кодекс города Москвы» и постановлением Правительства Москвы от 30 апреля 2019 г. № 449-ПП «Об утверждении Положения о составе, порядке подготовки, согласования и представления на утверждение проектов планировки территории в городе Москве» **Правительство Москвы постановляет:**

1. Внести изменения в постановление Правительства Москвы от 20 февраля 2018 г. № 100-ПП «Об утверждении проекта планировки территории линейного объекта – участка проектируемой линии метрополитена Третий пересадочный контур от проектируемой станции «Шереметьевская» до проектируемой станции «Ржевская»:

1.1. В пункте 5 постановления слова «Хуснуллина М.Ш.» заменить словами «Ефимова В.В.».

1.2. Строки с номером участка на плане 2, 3, 4, 5, 6, 7, 8 раздела 4 приложения 1 к постановлению признать утратившими силу.

1.3. Приложение 1 к постановлению дополнить разделом 4(1) в редакции согласно приложению 1 к настоящему постановлению.

1.4. Строки с номером участка на плане 1.1, 2.1, 3.1, 3.2, 3.3, 3.4, 3.6, 4.1, 4.2 раздела 5 приложения 1 к постановлению признать утратившими силу.

1.5. Приложение 1 к постановлению дополнить разделом 5(1) в редакции согласно приложению 2 к настоящему постановлению.

1.6. Приложение 1 к постановлению дополнить планом «План красных линий» (1)» в редакции согласно приложению 3 к настоящему постановлению.

1.7. Приложение 1 к постановлению дополнить планом «Границы зон планируемого размещения объектов» (1)» в редакции согласно приложению 4 к настоящему постановлению.

1.8. Приложение 1 к постановлению дополнить планом «Межевание территории» (1)» в редакции согласно приложению 5 к настоящему постановлению.

2. Контроль за выполнением настоящего постановления возложить на заместителя Мэра Москвы в Правительстве Москвы по вопросам градостроительной политики и строительства Ефимова В.В.

Мэр Москвы **С.С.Собянин**

Приложение 1

к постановлению Правительства Москвы
от 17 октября 2024 г. № 2358-ПП

Внесение изменения в приложение 1 к постановлению Правительства Москвы
от 20 февраля 2018 г. № 100-ПП

**4(1). Таблица «Объекты капитального строительства»
к плану «Границы зон планируемого размещения объектов» (1)**

№ участка на плане	№ объекта	Наименование зоны планируемого размещения	Наименование объекта	Показатели объекта	
				Максимальная площадь, кв.м	Максимальная протяженность, м
2	2	Зона планируемого размещения наземного объекта метрополитена, в том числе с подземными частями	Наземные объекты метрополитена	2252	85
3	3	Зона планируемого размещения наземного объекта метрополитена, в том числе с подземными частями	Наземные объекты метрополитена	64	9
4	4	Зона планируемого размещения наземного объекта метрополитена, в том числе с подземными частями	Наземные объекты метрополитена	38	9
5	5	Зона планируемого размещения наземного объекта метрополитена, в том числе с подземными частями	Наземные объекты метрополитена	154	21
6	6	Зона планируемого размещения наземного объекта метрополитена, в том числе с подземными частями	Наземные объекты метрополитена	109	24
7	7	Зона планируемого размещения наземного объекта метрополитена, в том числе с подземными частями	Наземные объекты метрополитена	3627	136
8	8	Зона планируемого размещения наземного объекта метрополитена, в том числе с подземными частями	Наземные объекты метрополитена	119	14
11	11	Зона планируемого размещения наземного объекта метрополитена, в том числе с подземными частями	Наземные объекты метрополитена	28	6
12	12	Зона планируемого размещения наземного объекта метрополитена, в том числе с подземными частями	Наземные объекты метрополитена	29	6
13	13	Зона планируемого размещения наземного объекта метрополитена, в том числе с подземными частями	Наземные объекты метрополитена	39	7
14	14	Зона планируемого размещения наземного объекта метрополитена, в том числе с подземными частями	Наземные объекты метрополитена	28	6
15	15	Зона планируемого размещения наземного объекта метрополитена, в том числе с подземными частями	Наземные объекты метрополитена	62	10

№ участка на плане	№ объекта	Наименование зоны планируемого размещения	Наименование объекта	Показатели объекта	
				Максимальная площадь, кв.м	Максимальная протяженность, м
16	16	Зона планируемого размещения наземного объекта метрополитена, в том числе с подземными частями	Наземные объекты метрополитена	116	15
17	17	Зона планируемого размещения наземного объекта метрополитена, в том числе с подземными частями	Наземные объекты метрополитена	69	11
18	18	Зона планируемого размещения наземного объекта метрополитена, в том числе с подземными частями	Наземные объекты метрополитена	121	14
19	19	Зона планируемого размещения наземного объекта метрополитена, в том числе с подземными частями	Наземные объекты метрополитена	546	65
20	20	Зона планируемого размещения наземного объекта метрополитена, в том числе с подземными частями	Наземные объекты метрополитена	16	8
21	21	Зона планируемого размещения подземного объекта метрополитена, в том числе с наземными частями	Подземные объекты метрополитена	153	38
22	22	Зона планируемого размещения подземного объекта метрополитена, в том числе с наземными частями	Подземные объекты метрополитена	1	3
23	23	Зона планируемого размещения наземного объекта метрополитена, в том числе с подземными частями	Наземные объекты метрополитена	42	10

Приложение 2

к постановлению Правительства Москвы
от 17 октября 2024 г. № 2358-ПП

Внесение изменения в приложение 1 к постановлению Правительства Москвы
от 20 февраля 2018 г. № 100-ПП

5(1). Таблица «Характеристика земельных участков территории» к плану «Межевание территории» (1)

№ участка на плане	Кадастровый номер	Адресные ориентиры	Вид разрешенного использования	Площадь земельного участка, установленного проектом межевания, кв.м	Обременение на участке
1	2	3	4	5	6
1.1	Образуемый земельный участок	5-й проезд Марьиной Рощи	Внеуличный транспорт	2252	2252 кв.м – техническая зона метрополитена; 2252 кв.м – зона регулирования застройки и хозяйственной деятельности

№ участка на плане	Кадастровый номер	Адресные ориентиры	Вид разрешенного использования	Площадь земельного участка, установленного проектом межевания, кв.м	Обременение на участке
1	2	3	4	5	6
1.8	Образуемый земельный участок	5-й проезд Марьиной Рощи	Внеуличный транспорт	28	28 кв.м – техническая зона метрополитена; 28 кв.м – зона регулирования застройки и хозяйственной деятельности
1.9	Образуемый земельный участок	5-й проезд Марьиной Рощи	Внеуличный транспорт	29	29 кв.м – техническая зона метрополитена; 29 кв.м – зона регулирования застройки и хозяйственной деятельности
1.10	Образуемый земельный участок	5-й проезд Марьиной Рощи	Внеуличный транспорт	39	39 кв.м – техническая зона метрополитена; 39 кв.м – зона регулирования застройки и хозяйственной деятельности
1.11	Образуемый земельный участок	5-й проезд Марьиной Рощи	Внеуличный транспорт	28	28 кв.м – техническая зона метрополитена; 28 кв.м – зона регулирования застройки и хозяйственной деятельности
1.12	Образуемый земельный участок	5-й проезд Марьиной Рощи	Внеуличный транспорт	62	62 кв.м – техническая зона метрополитена; 62 кв.м – зона регулирования застройки и хозяйственной деятельности
2.1	Образуемый земельный участок	4-я ул. Марьиной Рощи, вл. 4а	Внеуличный транспорт	64	64 кв.м – техническая зона метрополитена; 64 кв.м – зона регулирования застройки и хозяйственной деятельности
3.1	Образуемый земельный участок	Рижская площадь	Внеуличный транспорт	38	38 кв.м – техническая зона метрополитена; 38 кв.м – зона внеуличного пешеходного перехода; 38 кв.м – зона регулирования застройки и хозяйственной деятельности; 38 кв.м – охранный зона объектов культурного наследия

№ участка на плане	Кадастровый номер	Адресные ориентиры	Вид разрешенного использования	Площадь земельного участка, установленного проектом межевания, кв.м	Обременение на участке
1	2	3	4	5	6
3.2	Образуемый земельный участок	Рижская площадь	Внеуличный транспорт	154	154 кв.м – техническая зона метрополитена; 3 кв.м – зона внеуличного пешеходного перехода; 154 кв.м – зона регулирования застройки и хозяйственной деятельности; 154 кв.м – охранная зона объектов культурного наследия
3.3	Образуемый земельный участок	Рижская площадь	Внеуличный транспорт	109	109 кв.м – техническая зона метрополитена; 109 кв.м – зона регулирования застройки и хозяйственной деятельности; 109 кв.м – охранная зона объектов культурного наследия
3.4	Образуемый земельный участок	Проспект Мира	Внеуличный транспорт	3633	3633 кв.м – техническая зона метрополитена; 153 кв.м – зона регулирования застройки и хозяйственной деятельности; 3633 кв.м – зона внеуличного пешеходного перехода; 185 кв.м – полоса отвода железных дорог
3.6	Образуемый земельный участок	Проспект Мира	Деловое управление, обеспечение занятий спортом в помещениях, обслуживание железнодорожных перевозок, обслуживание перевозок пассажиров, внеуличный транспорт, улично-дорожная сеть, благоустройство территории	19615	9192 кв.м – техническая зона метрополитена; 116 кв.м – зона внеуличного пешеходного перехода

№ участка на плане	Кадастровый номер	Адресные ориентиры	Вид разрешенного использования	Площадь земельного участка, установленного проектом межевания, кв.м	Обременение на участке
1	2	3	4	5	6
3.10	Образуемый земельный участок	Рижская площадь	Внеуличный транспорт	116	116 кв.м – техническая зона метрополитена; 116 кв.м – зона регулирования застройки и хозяйственной деятельности; 116 кв.м – охранный зона объектов культурного наследия
3.11	Образуемый земельный участок	Рижская площадь	Внеуличный транспорт	69	69 кв.м – техническая зона метрополитена; 69 кв.м – зона регулирования застройки и хозяйственной деятельности; 69 кв.м – охранный зона объектов культурного наследия
3.12	Образуемый земельный участок	Рижская площадь	Внеуличный транспорт	42	42 кв.м – техническая зона метрополитена; 42 кв.м – зона регулирования застройки и хозяйственной деятельности; 42 кв.м – охранный зона объектов культурного наследия
3.13	77:01:0003057:82	Рижская площадь (ЗУ 01/77/01713 в составе уч. 1366 перечня ЗУ существующей УДС граница с ЗУ 01/77/01957 (Сущевский Вал ул.); граница с ЗУ 02/77/00993 (Рижская пл.), совпадающая с границей кад.кв. 77:02:21016; граница с ЗУ 01/77/01712 (Рижская пл.), совпадающая с границей кад. кв. 77:01:03054;	Ф ²	4501	4376 кв.м – техническая зона метрополитена; 4376 кв.м – зона внеуличного пешеходного перехода; 4501 кв.м – зона регулирования застройки и хозяйственной деятельности; 4501 кв.м – охранный зона объектов культурного наследия; 4501 кв.м – красные линии улично-дорожной сети

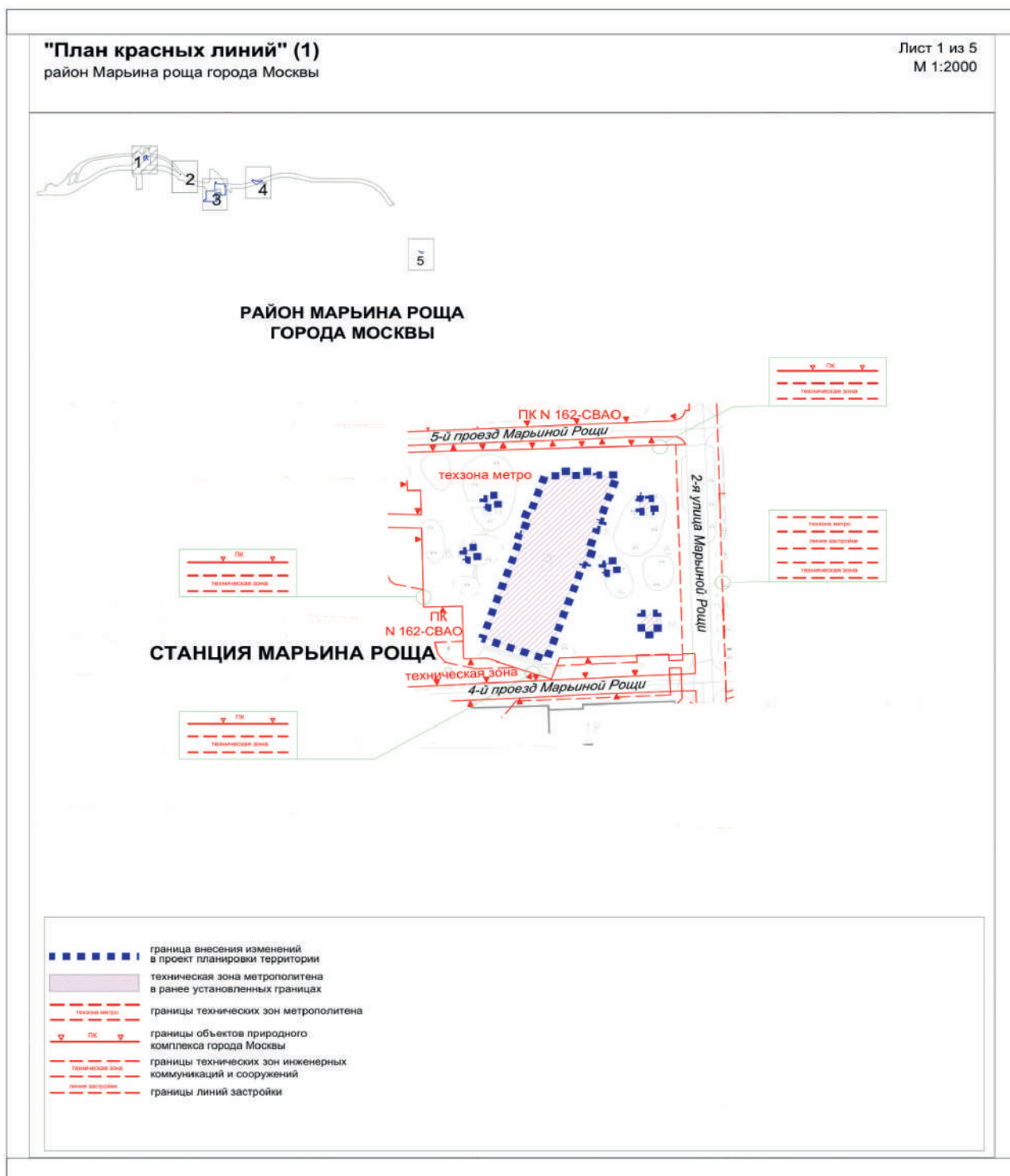
№ участка на плане	Кадастровый номер	Адресные ориентиры	Вид разрешенного использования	Площадь земельного участка, установленного проектом межевания, кв.м	Обременение на участке
1	2	3	4	5	6
		граница с ЗУ 01/77/01711 (Рижская пл.), совпадающая с границей кад. кв. 77:01:03052; граница с ЗУ 01/77/00309 (Мира просп.); часть границы площади Рижская; граница с ЗУ 01/77/00869 (Гиляровского ул.)			
3.14	Образуемый земельный участок	Проспект Мира	Деловое управление, обеспечение занятий спортом в помещениях, обслуживание железнодорожных перевозок, обслуживание пассажиров, внеуличный транспорт, улично-дорожная сеть, благоустройство территории	2783	2783 кв.м – техническая зона метрополитена; 2584 кв.м – зона внеуличного пешеходного перехода; 2783 кв.м – красные линии улично-дорожной сети; 1649 кв.м. – зона регулирования застройки и хозяйственной деятельности
4.1	Образуемый земельный участок	2-я Мытищинская улица	Внеуличный транспорт	119	119 кв.м – техническая зона метрополитена; 119 кв.м – зона внеуличного пешеходного перехода; 119 кв.м – зона регулирования застройки и хозяйственной деятельности

№ участка на плане	Кадастровый номер	Адресные ориентиры	Вид разрешенного использования	Площадь земельного участка, установленного проектом межевания, кв.м	Обременение на участке
1	2	3	4	5	6
4.2	Часть участка с кадастровым номером 77:02:0023017:15	г. Москва, улица 2-я Мытищинская, ЗУ 02/77/00908 в составе уч. 1372 перечня ЗУ существующей УДС От границы с ЗУ 02/77/ПРОЕК (Проектируемый проезд № 570) до границы с ЗУ 02/77/00371 (Мытищинская 1-я ул.), совпадающей с кад.границей (с кв.77:02:23016), проходящей по оси Мытищинская 1-я ул.	Ф ²	4965	4068 кв.м – техническая зона метрополитена; 4965 кв.м – зона внеуличного пешеходного перехода; 4748 кв.м – красные линии улично-дорожной сети; 4965 кв.м – зона регулирования застройки и хозяйственной деятельности
4.3	Образуемый земельный участок	2-я Мытищинская улица	Внеуличный транспорт	121	121 кв.м – техническая зона метрополитена; 121 кв.м – зона внеуличного пешеходного перехода; 121 кв.м – зона регулирования застройки и хозяйственной деятельности
6.1	Образуемый земельный участок	Улица Гурьянова	Внеуличный транспорт	546	546 кв.м – техническая зона метрополитена; 103 кв.м – зона внеуличного пешеходного перехода
6.2	Образуемый земельный участок	Улица Гурьянова	Внеуличный транспорт	16	16 кв.м – техническая зона метрополитена

Ф² – Земельные участки в границах территориальных зон сохраняемого землепользования, для которых в качестве основных видов разрешенного использования земельных участков и объектов капитального строительства устанавливаются виды разрешенного использования упомянутых земельных участков и объектов капитального строительства, сведения о которых содержатся в Едином государственном реестре недвижимости

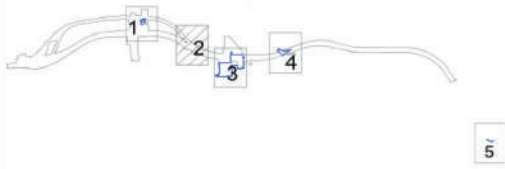
Приложение 3
к постановлению Правительства Москвы
от 17 октября 2024 г. № 2358-ПП

Внесение изменения в приложение 1 к постановлению Правительства Москвы
от 20 февраля 2018 г. № 100-ПП







"План красных линий" (1)
район Марьино роща города Москвы

Лист 2 из 5
М 1:2000



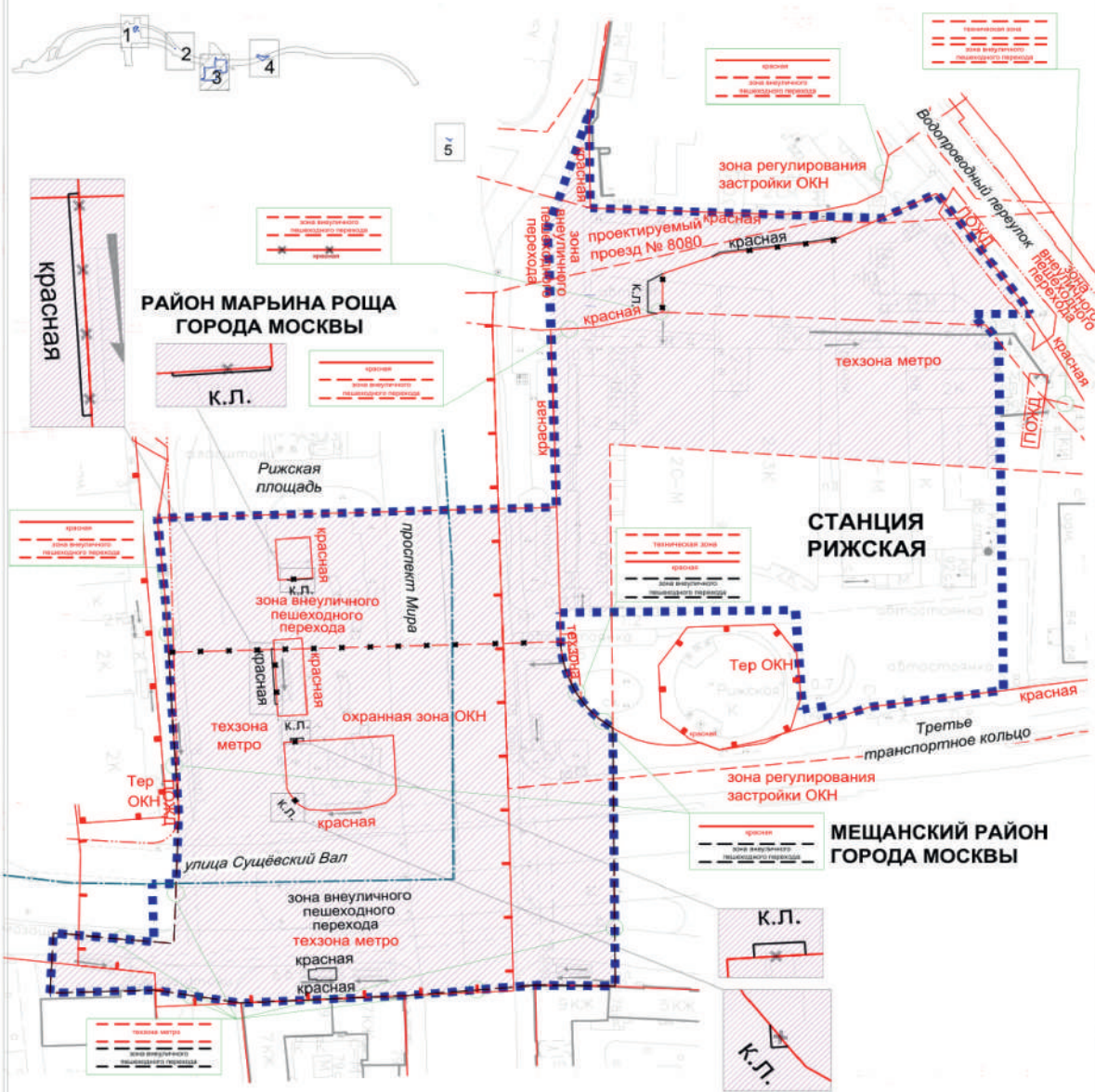
**РАЙОН МАРЬИНА РОЩА
ГОРОДА МОСКВЫ**



-  граница внесения изменений в проект планировки территории
-  техническая зона метрополитена в ранее установленных границах
-  красная линия
-  границы технических зон метрополитена

"План красных линий" (1)
район Марьино роща города Москвы
Мещанский район города Москвы

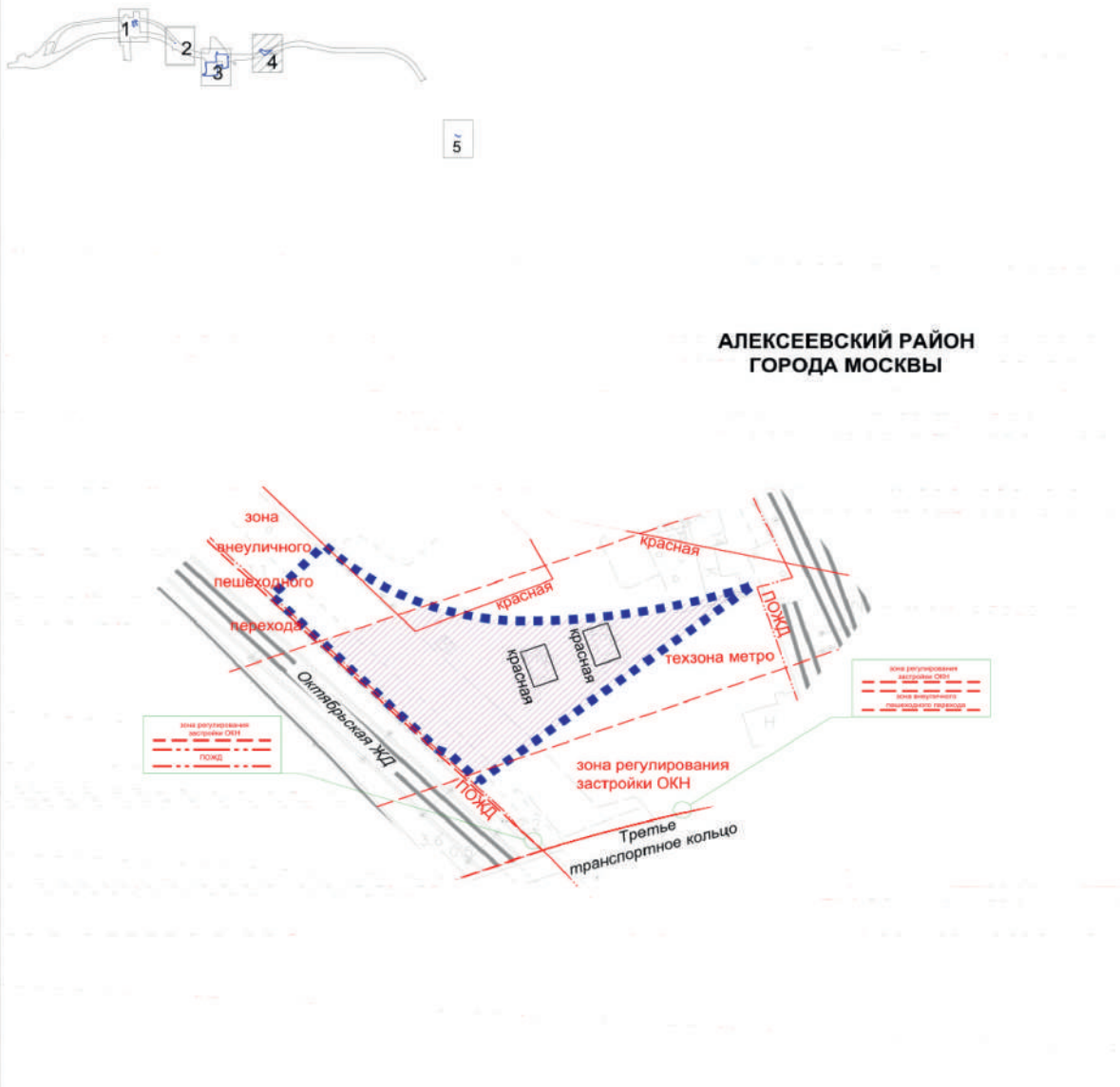
Лист 3 из 5
М 1:2000



- | | | | | |
|--|---|--|---------------------------------------|--|
| | граница внесения изменений в проект планировки территории | | Тер ОКН | границы территорий объектов культурного наследия |
| | границы районов города Москвы | | зона регулирования застройки ОКН | границы зон регулирования застройки и хозяйственной деятельности |
| | техническая зона метрополитена в ранее установленных границах | | охранная зона ОКН | границы охранной зоны ОКН |
| | красные линии улично-дорожной сети | | красная | устанавливаемые красные линии улично-дорожной сети |
| | границы технических зон метрополитена | | техзона метро | устанавливаемые границы зон внеуличных пешеходных переходов |
| | границы зон внеуличных пешеходных переходов | | зона внеуличного пешеходного перехода | отменяемые красные линии улично-дорожной сети |
| | границы полос отвода железных дорог | | красная | отменяемые границы зон внеуличных пешеходных переходов |
| | границы технических зон инженерных коммуникаций и сооружений | | красная | |

"План красных линий" (1)
Алексеевский район города Москвы

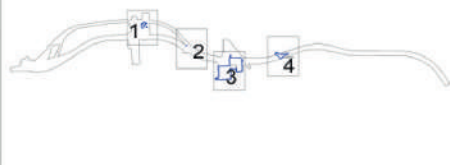
Лист 4 из 5
М 1:2000



- граница внесения изменений в проект планировки территории
- техническая зона метрополитена в ранее установленных границах
- красная красные линии улично-дорожной сети
- красная границы технических зон метрополитена
- красная границы зон внеуличных пешеходных переходов
- красная границы полос отвода железных дорог
- красная границы зон регулирования застройки и хозяйственной деятельности
- красная устанавливаемые красные линии улично-дорожной сети







"План красных линий" (1)
район Печатники города Москвы

Лист 5 из 5
М 1:2000



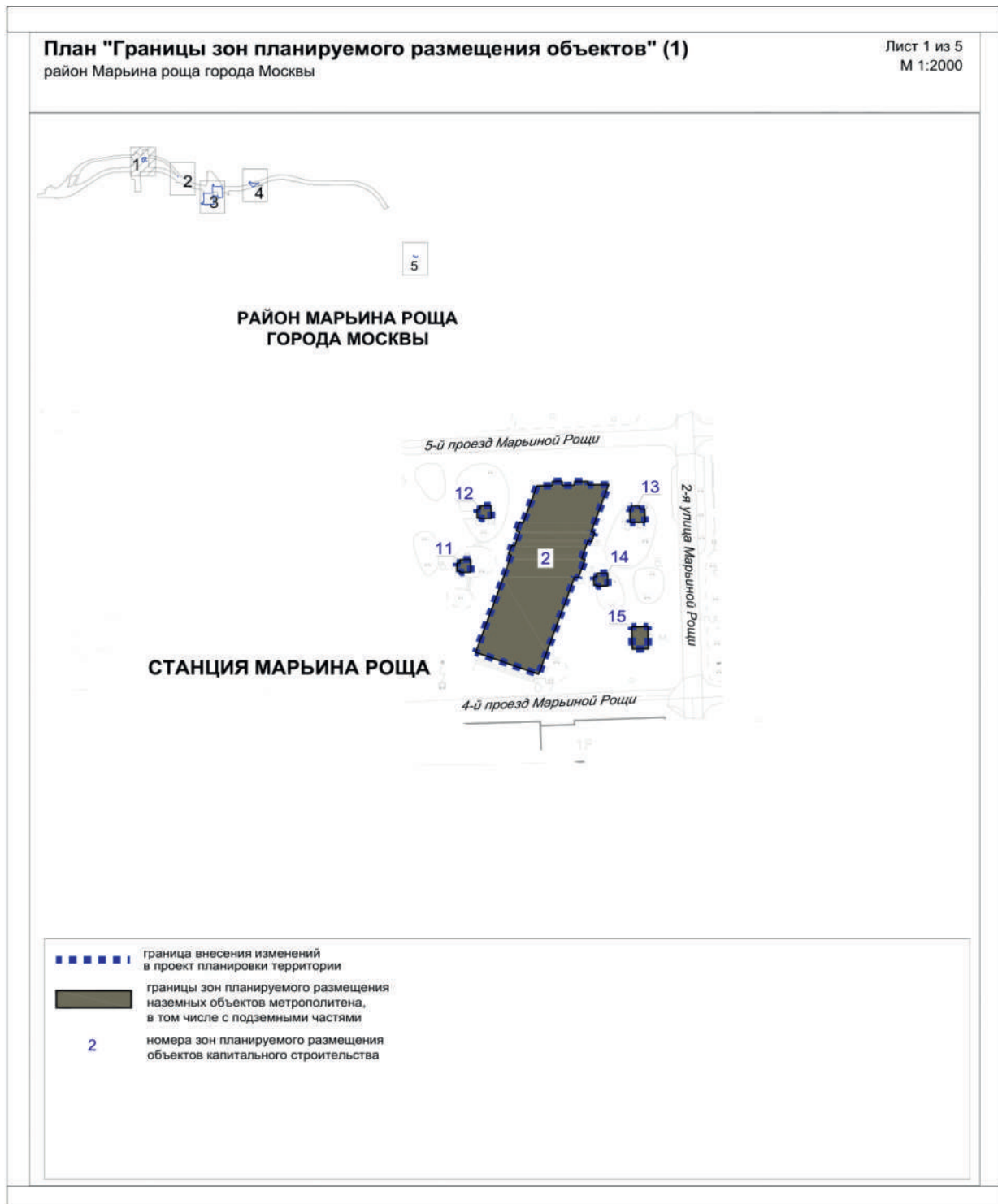
**РАЙОН ПЕЧАТНИКИ
ГОРОДА МОСКВЫ**



-  граница внесения изменений в проект планировки территории
-  техническая зона метрополитена в ранее установленных границах
-  красные линии улично-дорожной сети
-  границы технических зон метрополитена
-  границы зон внеуличных пешеходных переходов
-  устанавливаемые красные линии улично-дорожной сети
-  отменяемые красные линии улично-дорожной сети

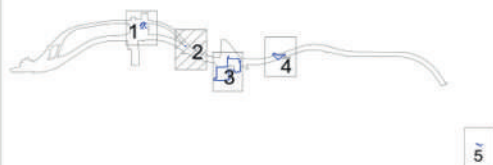
Приложение 4
к постановлению Правительства Москвы
от 17 октября 2024 г. № 2358-ПП




Внесение изменения в приложение 1 к постановлению Правительства Москвы
от 20 февраля 2018 г. № 100-ПП



План "Границы зон планируемого размещения объектов" (1)

район Марьино роща города Москвы

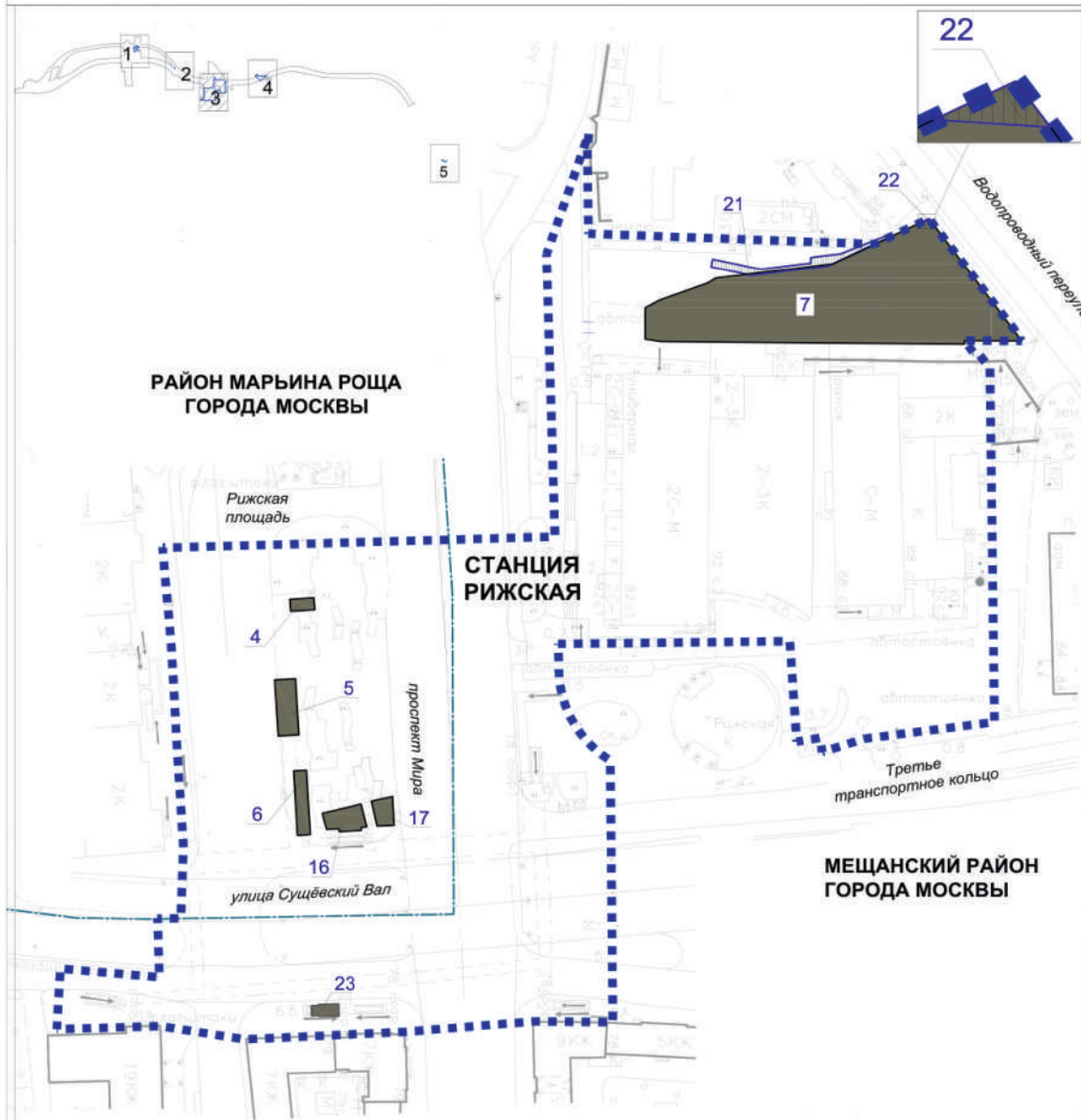
Лист 2 из 5
М 1:2000**РАЙОН МАРЬИНА РОЩА
ГОРОДА МОСКВЫ**


-  граница внесения изменений в проект планировки территории
-  границы зон планируемого размещения наземных объектов метрополитена, в том числе с подземными частями
-  номера зон планируемого размещения объектов капитального строительства

План "Границы зон планируемого размещения объектов" (1)

район Марьино роща города Москвы
 Мещанский район города Москвы

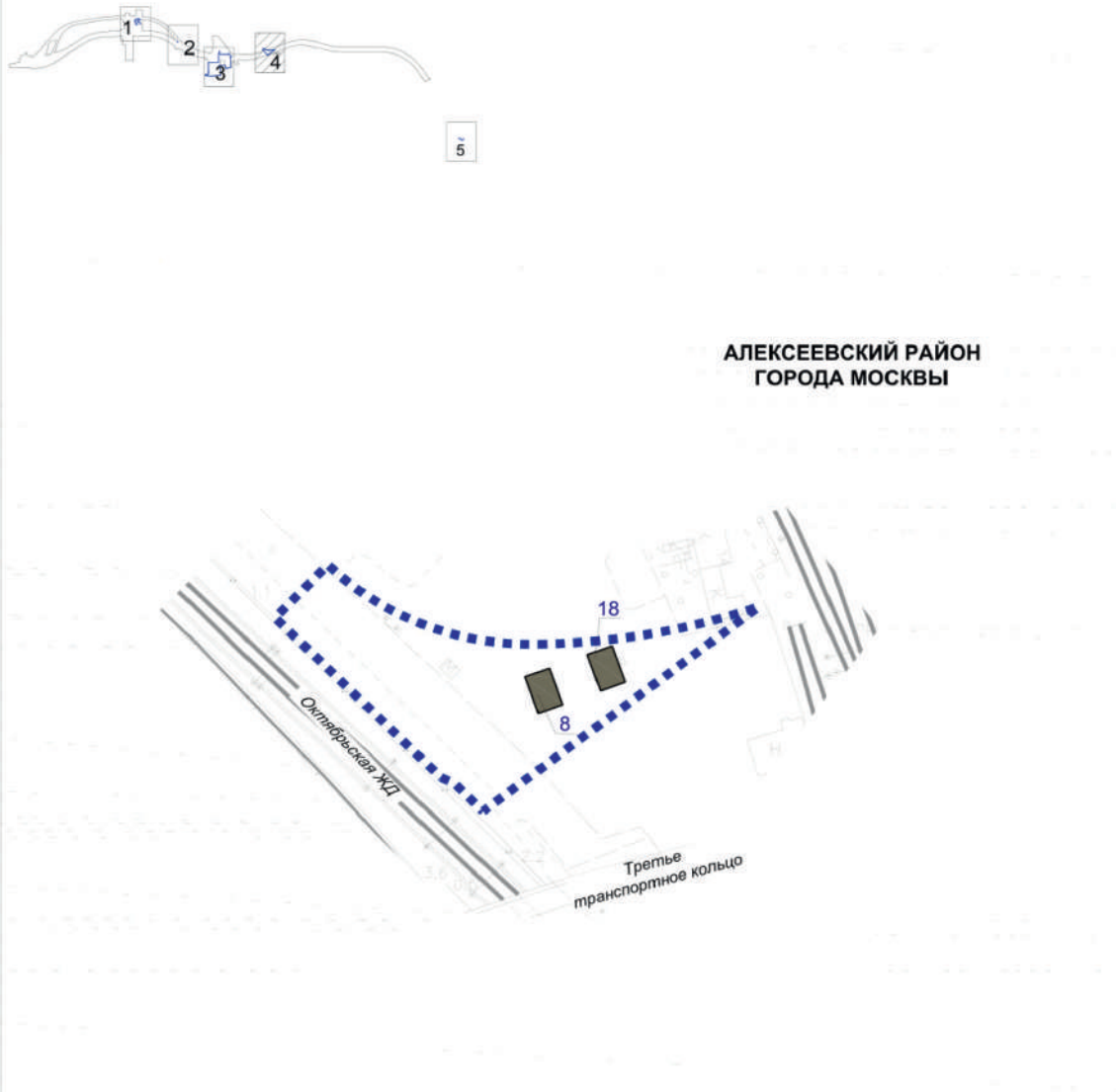
Лист 3 из 5
 М 1:2000





-  граница внесения изменений в проект планировки территории
-  границы районов города Москвы
-  границы зон планируемого размещения наземных объектов метрополитена, в том числе с подземными частями
-  границы зон планируемого размещения подземных объектов метрополитена, в том числе с наземными частями
- 17** номера зон планируемого размещения объектов капитального строительства

План "Границы зон планируемого размещения объектов" (1)
Алексеевский район города Москвы

Лист 4 из 5
М 1:2000





-  граница внесения изменений в проект планировки территории
-  границы зон планируемого размещения наземных объектов метрополитена, в том числе с подземными частями
- 8** номера зон планируемого размещения объектов капитального строительства

План "Границы зон планируемого размещения объектов" (1)
район Печатники города Москвы

Лист 5 из 5
М 1:2000



-  граница внесения изменений в проект планировки территории
-  границы зон планируемого размещения наземных объектов метрополитена, в том числе с подземными частями
- 19** номера зон планируемого размещения объектов капитального строительства

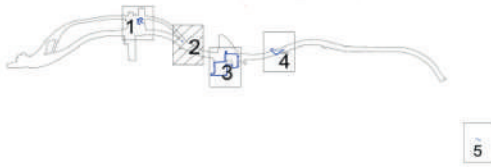
Приложение 5
к постановлению Правительства Москвы
от 17 октября 2024 г. № 2358-ПП

Внесение изменения в приложение 1 к постановлению Правительства Москвы
от 20 февраля 2018 г. № 100-ПП



План "Межевание территории" (1)
район Марьино роща города Москвы

Лист 2 из 5
М 1:2000



**РАЙОН МАРЬИНА РОЩА
ГОРОДА МОСКВЫ**



■ ■ ■ ■ ■ граница внесения изменений
в проект планировки территории

— границы образуемых земельных участков
и частей земельных участков

**ТЕРРИТОРИИ ЗЕМЕЛЬНЫХ УЧАСТКОВ И ЧАСТЕЙ
ЗЕМЕЛЬНЫХ УЧАСТКОВ, В ТОМ ЧИСЛЕ:**

■ нежилых зданий и сооружений

▨ с обременением использования подземного пространства

○ 2.1 номера участков на плане

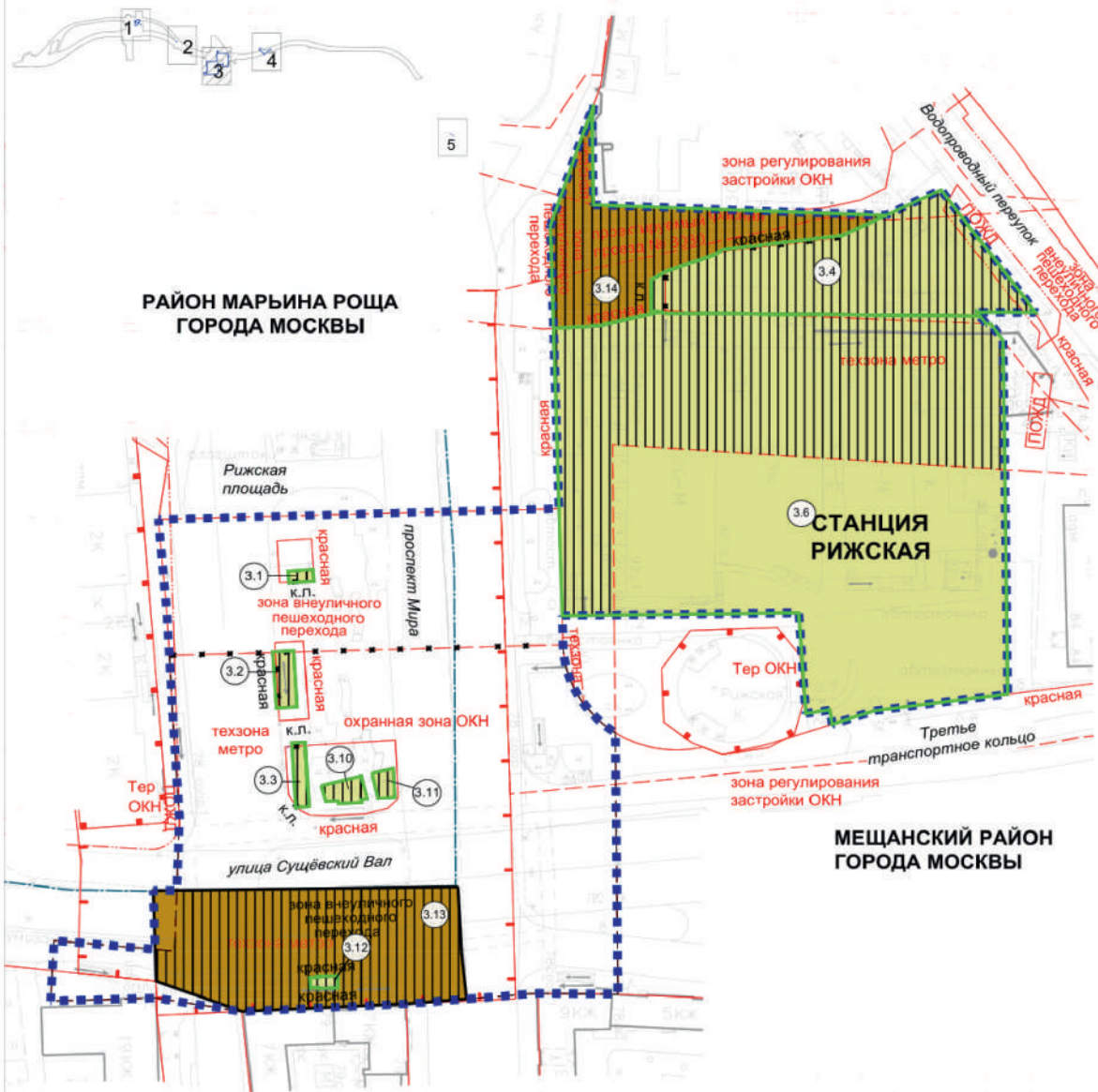
— красные линии улично-дорожной сети

— границы технических зон метрополитена

План "Межевание территории" (1)

район Марьино роща города Москвы
Мещанский район города Москвы

Лист 3 из 5
М 1:2000

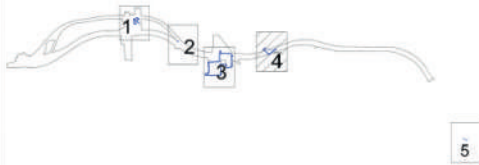


- ■ ■ ■ ■ граница внесения изменений в проект планировки территории
 - — — — — границы районов города Москвы
 - — — — — границы образуемых земельных участков и частей земельных участков
 - — — — — границы существующих земельных участков и частей земельных участков, поставленных на кадастровый учет
- ТЕРРИТОРИИ ЗЕМЕЛЬНЫХ УЧАСТКОВ И ЧАСТЕЙ ЗЕМЕЛЬНЫХ УЧАСТКОВ, В ТОМ ЧИСЛЕ:**
- нежилых зданий и сооружений
 - территории общего пользования с обременением использования подземного пространства
 - 3.1 номера участков на плане
 - красные линии улично-дорожной сети
 - — — — — границы технических зон метрополитена

- — — — — границы зон внеуличных пешеходных переходов
- — — — — границы полос отвода железных дорог
- — — — — границы технических зон инженерных коммуникаций и сооружений
- — — — — границы территорий объектов культурного наследия
- — — — — границы зон регулирования застройки и хозяйственной деятельности
- — — — — границы охранной зоны ОКН
- — — — — устанавливаемые красные линии улично-дорожной сети
- — — — — устанавливаемые границы зон внеуличных пешеходных переходов
- — — — — отменяемые красные линии улично-дорожной сети
- — — — — отменяемые границы зон внеуличных пешеходных переходов

План "Межевание территории" (1)
Алексеевский район города Москвы

Лист 4 из 5
М 1:2000



**АЛЕКСЕЕВСКИЙ РАЙОН
ГОРОДА МОСКВЫ**



- ■ ■ ■ ■ граница внесения изменений в проект планировки территории
- границы образуемых земельных участков и частей земельных участков
- границы существующих земельных участков и частей земельных участков, поставленных на кадастровый учет

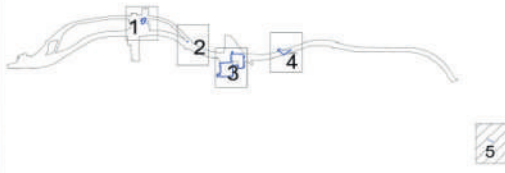
ТЕРРИТОРИИ ЗЕМЕЛЬНЫХ УЧАСТКОВ И ЧАСТЕЙ ЗЕМЕЛЬНЫХ УЧАСТКОВ, В ТОМ ЧИСЛЕ:

- нежилых зданий и сооружений
- территории общего пользования
- с обременением использования подземного пространства
- 4.1 номера участков на плане

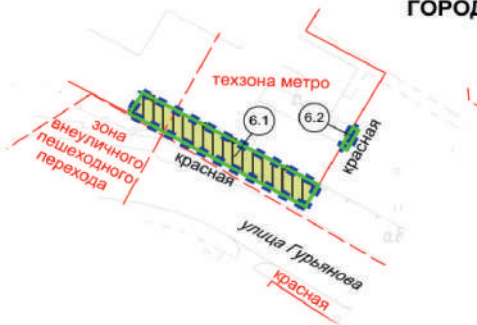
- красная — красные линии улично-дорожной сети
- пешеходного перехода — границы технических зон метрополитена
- зона внеуличного пешеходного перехода — границы зон внеуличных пешеходных переходов
- полоса отвода — границы полос отвода железных дорог
- зона регулирования застройки ОКН — границы зон регулирования застройки и хозяйственной деятельности устанавливаемые красные линии улично-дорожной сети

План "Межевание территории" (1)
район Печатники города Москвы

Лист 5 из 5
М 1:2000




**РАЙОН ПЕЧАТНИКИ
ГОРОДА МОСКВЫ**



- ■ ■ ■ ■ граница внесения изменений в проект планировки территории
 - границы образуемых земельных участков и частей земельных участков
- ТЕРРИТОРИИ ЗЕМЕЛЬНЫХ УЧАСТКОВ И ЧАСТЕЙ ЗЕМЕЛЬНЫХ УЧАСТКОВ, В ТОМ ЧИСЛЕ:**
- нежилых зданий и сооружений
 - ▨ с обременением использования подземного пространства
 - 6.2 номера участков на плане

- красная красные линии улично-дорожной сети
- граница метро границы технических зон метрополитена
- зона внеуличного пешеходного перехода границы зон внеуличных пешеходных переходов
- устанавливаемые красные линии улично-дорожной сети
- отменяемые красные линии улично-дорожной сети

Информация



Сообщение о планируемом изъятии для государственных нужд объектов недвижимого имущества, расположенных в районах Восточное Дегунино, Западное Дегунино, Коптево, Сокол, Аэропорт, Беговом, Хорошевском, Тимирязевском районах города Москвы

Цель изъятия для государственных нужд объектов недвижимого имущества – освобождение территории для размещения линейных объектов в районах Восточное Дегунино, Западное Дегунино, Коптево, Сокол, Аэропорт, Беговом, Хорошевском, Тимирязевском районах города Москвы.

Границы зон планируемого размещения вышеуказанных линейных объектов утверждены постановлением Правительства Москвы от 25.09.2024 № 2188-ПП.

Изъятие и предоставление компенсации за изымаемые объекты недвижимого имущества будут происходить в рамках действующего законодательства в соответствии со статьями 49, 56.5, 56.8 Земельного кодекса Российской Федерации, статьями 279 и 281 Гражданского кодекса Российской Федерации, статьями 9–11 и 28 Федерального закона от 05.04.2013 № 43-ФЗ «Об особенностях регулирования отдельных правоотношений в связи с присоединением к субъекту Российской Федерации – городу федерального значения Москве территорий и о внесении изменений в отдельные законодательные акты Российской Федерации».

Границы зон планируемого размещения вышеуказанных объектов прилегают.

Заинтересованные лица могут получить информацию о предполагаемом изъятии земельных участков и (или) иных объектов недвижимого имущества для государственных нужд по телефону:

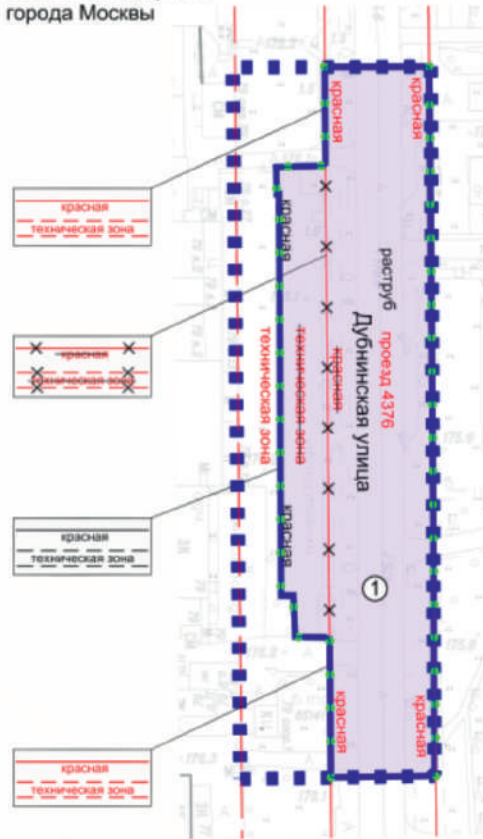
8 (495) 957-75-00 доб. 36-705, 55-381, 55-463.

Правообладатели подлежащих изъятию объектов недвижимого имущества, права которых не зарегистрированы, могут подать заявления об учете прав на объекты недвижимого имущества с приложением копий документов, подтверждающих права на указанные объекты недвижимого имущества. Такие заявления могут быть направлены заказным письмом с уведомлением о вручении в Департамент городского имущества города Москвы по адресу: 125993, г. Москва, 1-й Красногвардейский проезд, д. 21, стр. 1.

Чертеж "План красных линий и зоны планируемого размещения линейных объектов"

Масштаб 1:2000
район Восточное Дегунино города Москвы
Лист 1 из 17

район Восточное Дегунино
города Москвы



УСЛОВНЫЕ ОБОЗНАЧЕНИЯ

ГРАНИЦЫ:

- подготовка проекта планировки территории
- существующих и планируемых элементов планировочной структуры
- участков территории
- зон планируемого размещения линейных объектов

ЗОНЫ ПЛАНИРУЕМОГО РАЗМЕЩЕНИЯ:

- линейных объектов
- номер участка территории

ЛИНИИ ГРАДОСТРОИТЕЛЬНОГО РЕГУЛИРОВАНИЯ:

СУЩЕСТВУЮЩИЕ:

- красная линия — красные линии улично-дорожной сети
- граница технической зоны инженерных коммуникаций и сооружений

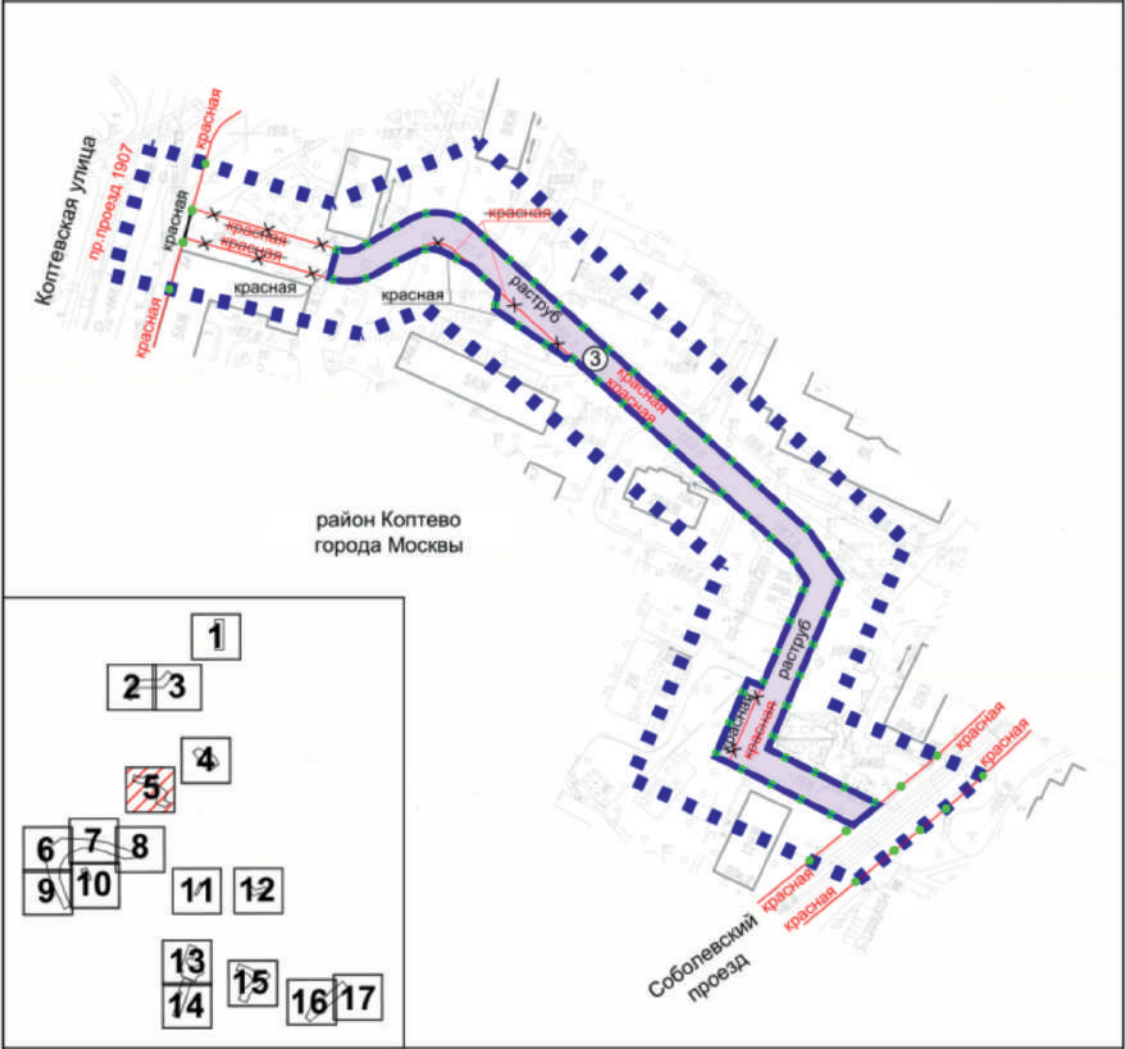
ОТМЕНЯЕМЫЕ:

- красная линия — красные линии улично-дорожной сети
- граница технической зоны инженерных коммуникаций и сооружений

УСТАНОВЛИВАЕМЫЕ:

- красная линия — красные линии улично-дорожной сети
- граница технической зоны инженерных коммуникаций и сооружений

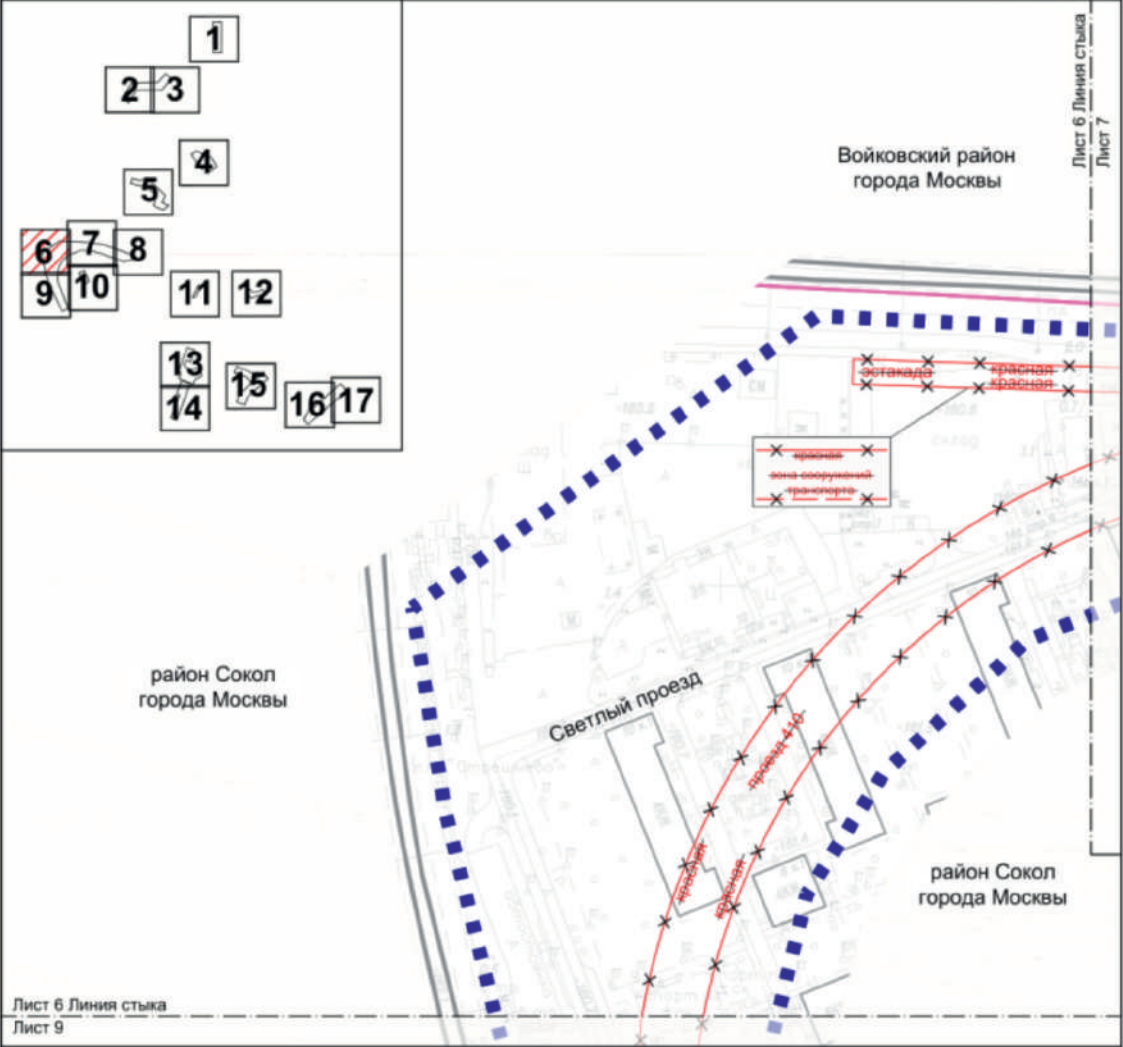
Масштаб 1:2000
район Коптево города Москвы
Лист 5 из 17



УСЛОВНЫЕ ОБОЗНАЧЕНИЯ

- | | |
|---|--|
| <p>ГРАНИЦЫ:</p> <ul style="list-style-type: none"> ■ ■ ■ ■ ■ подготовки проекта планировки территории ● ● ● ● ● существующих и планируемых элементов планировочной структуры ▬ участков территории ▬ зон планируемого размещения линейных объектов <p>ЗОНЫ ПЛАНИРУЕМОГО РАЗМЕЩЕНИЯ:</p> <ul style="list-style-type: none"> линейных объектов 3 номер участка территории | <p>ЛИНИИ ГРАДОСТРОИТЕЛЬНОГО РЕГУЛИРОВАНИЯ:</p> <p>СУЩЕСТВУЮЩИЕ:</p> <ul style="list-style-type: none"> ▬ красная красные линии улично-дорожной сети <p>ОТМЕНЯЕМЫЕ:</p> <ul style="list-style-type: none"> ▬ X красная красные линии улично-дорожной сети <p>УСТАНОВЛИВАЕМЫЕ:</p> <ul style="list-style-type: none"> ▬ красная красные линии улично-дорожной сети |
|---|--|

Масштаб 1:2000
 район Сокол города Москвы
 Войковский район города Москвы
 Лист 6 из 17



УСЛОВНЫЕ ОБОЗНАЧЕНИЯ

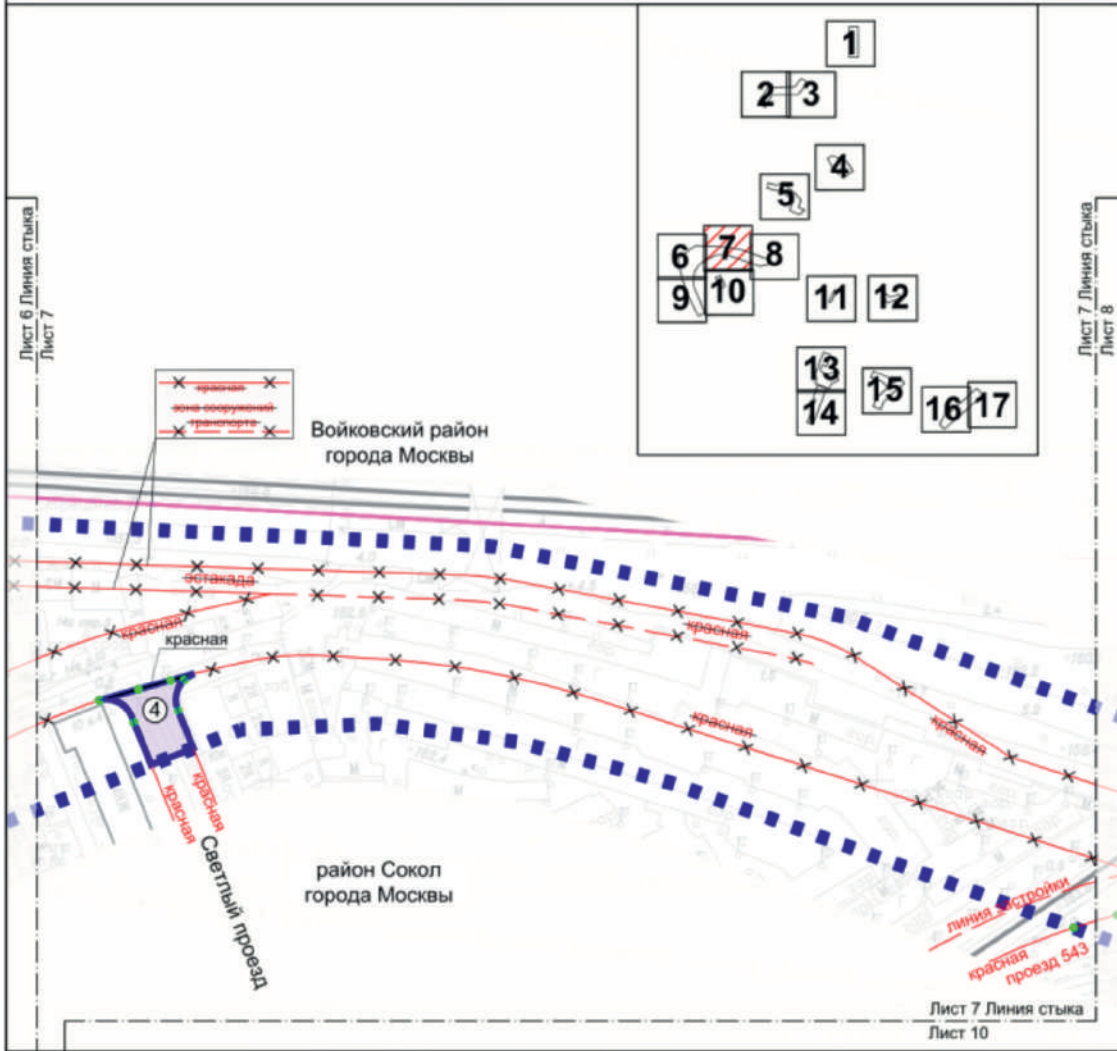
ГРАНИЦЫ:

- ■ ■ ■ ■ подготовки проекта планировки территории
- — — — — районов города Москвы
- ● ● ● ● существующих и планируемых элементов планировочной структуры

ЛИНИИ ГРАДОСТРОИТЕЛЬНОГО РЕГУЛИРОВАНИЯ:

- ОТМЕНЯЕМЫЕ:
- X — X — X красные линии улично-дорожной сети
 - X — X — X границы зон транспортных сооружений

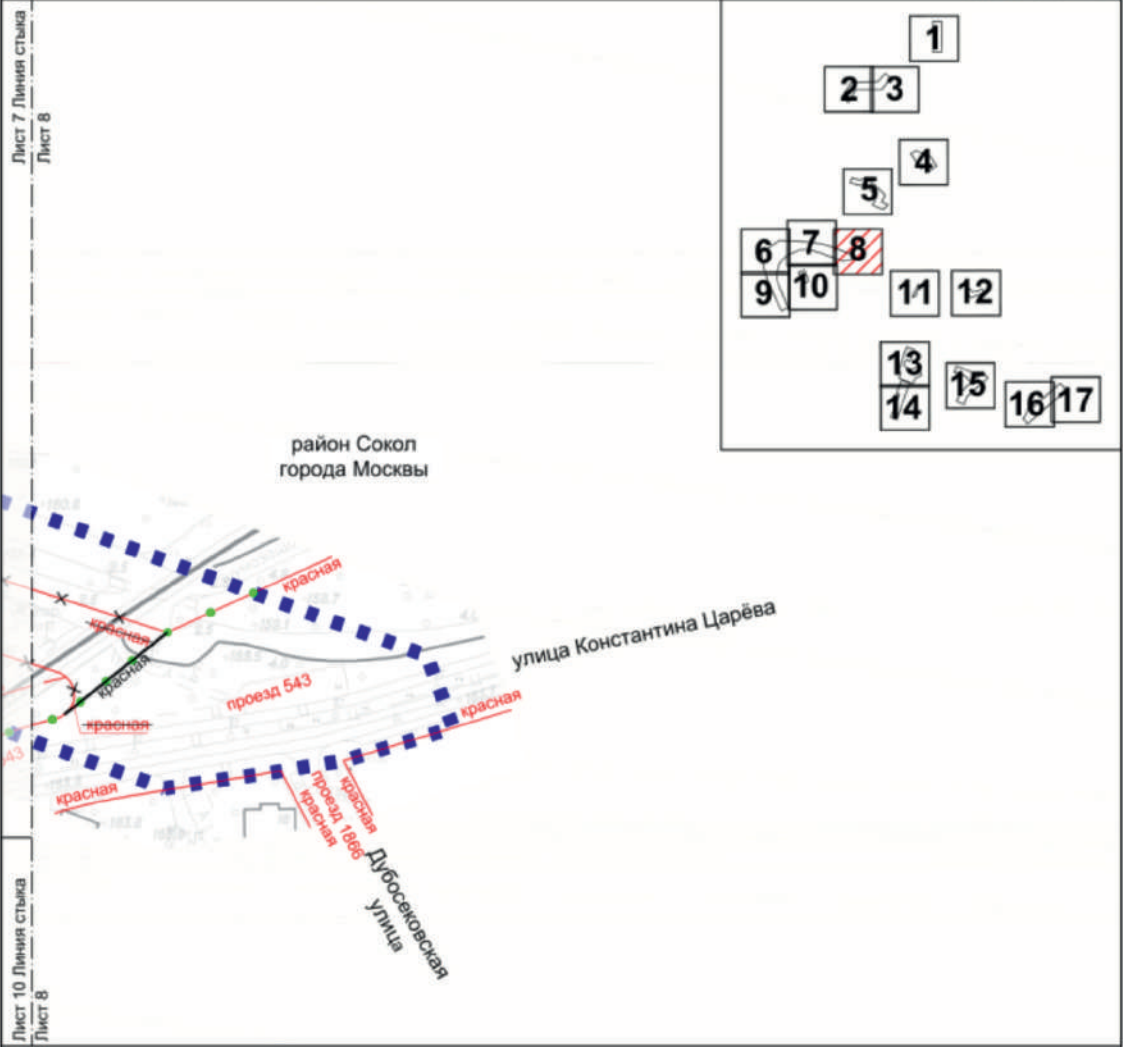
Масштаб 1:2000
 район Сокол города Москвы
 Войковский район города Москвы
 Лист 7 из 17



УСЛОВНЫЕ ОБОЗНАЧЕНИЯ

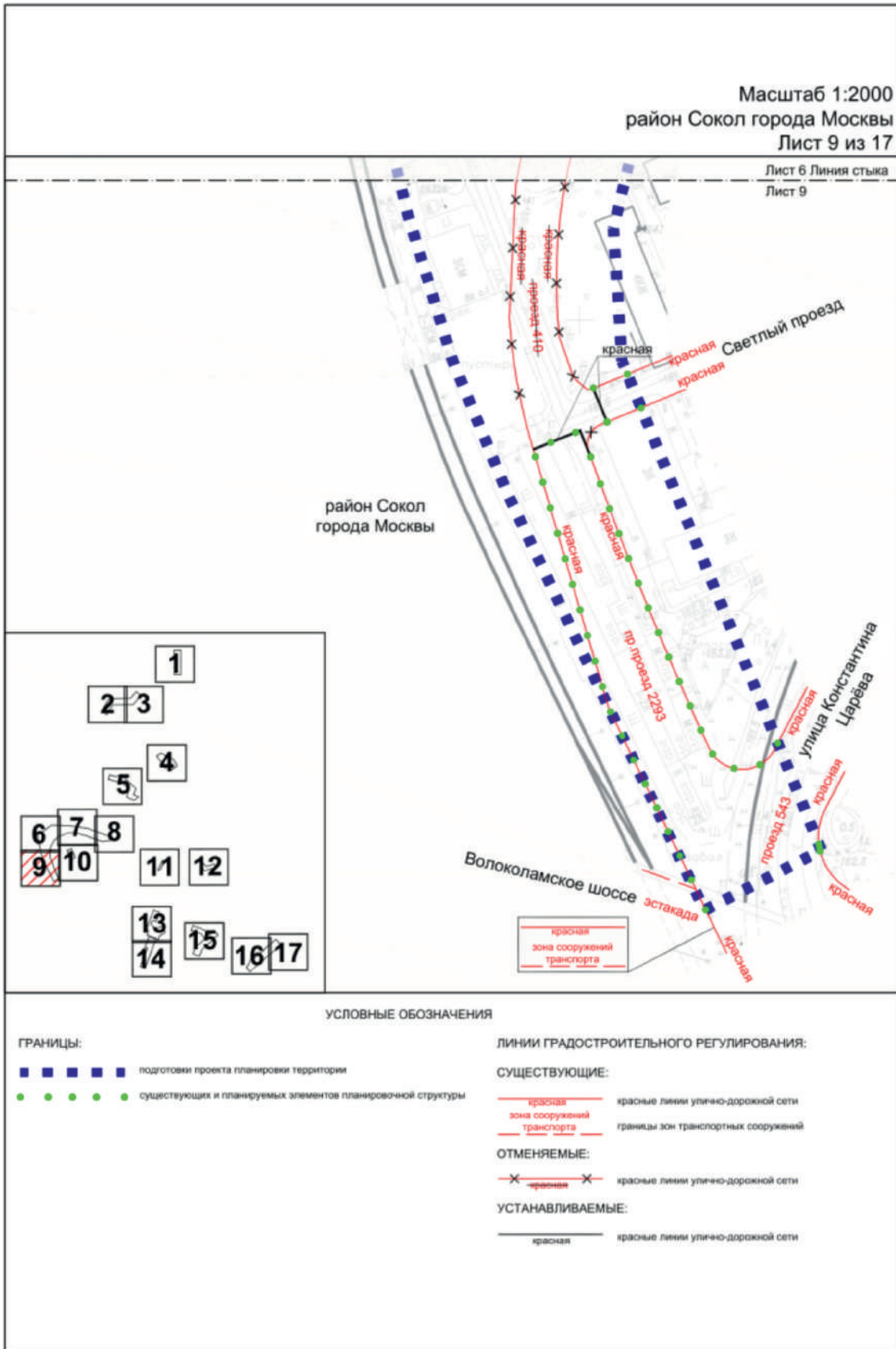
<p>ГРАНИЦЫ:</p> <ul style="list-style-type: none"> подготовки проекта планировки территории районов города Москвы существующих и планируемых элементов планировочной структуры участков территории зон планируемого размещения линейных объектов <p>ЗОНЫ ПЛАНИРУЕМОГО РАЗМЕЩЕНИЯ:</p> <ul style="list-style-type: none"> линейных объектов <li style="margin-left: 25px;">④ номер участка территории 	<p>ЛИНИИ ГРАДОСТРОИТЕЛЬНОГО РЕГУЛИРОВАНИЯ:</p> <p>СУЩЕСТВУЮЩИЕ:</p> <ul style="list-style-type: none"> красная линия улично-дорожной сети зона сооружений транспорта границы зон транспортных сооружений линия застройки границы линий застройки <p>ОТМЕНЯЕМЫЕ:</p> <ul style="list-style-type: none"> красная линия улично-дорожной сети зона сооружений транспорта границы зон транспортных сооружений <p>УСТАНОВЛИВАЕМЫЕ:</p> <ul style="list-style-type: none"> красная линия улично-дорожной сети
--	---

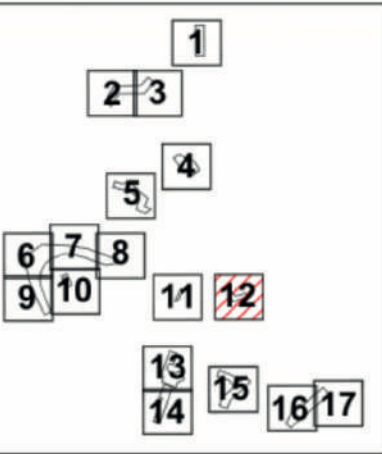
Масштаб 1:2000
район Сокол города Москвы
Лист 8 из 17



УСЛОВНЫЕ ОБОЗНАЧЕНИЯ

- | | | | |
|-----------------|--|--|------------------------------------|
| ГРАНИЦЫ: | | ЛИНИИ ГРАДОСТРОИТЕЛЬНОГО РЕГУЛИРОВАНИЯ: | |
| ■ ■ ■ ■ ■ | подготовки проекта планировки территории | СУЩЕСТВУЮЩИЕ: | |
| ● ● ● ● ● | существующих и планируемых элементов планировочной структуры | <u>красная</u> | красные линии улично-дорожной сети |
| | | <u>линия застройки</u> | границы линий застройки |
| | | ОТМЕНЯЕМЫЕ: | |
| | | красная | красные линии улично-дорожной сети |
| | | УСТАНОВЛИВАЕМЫЕ: | |
| | | красная | красные линии улично-дорожной сети |





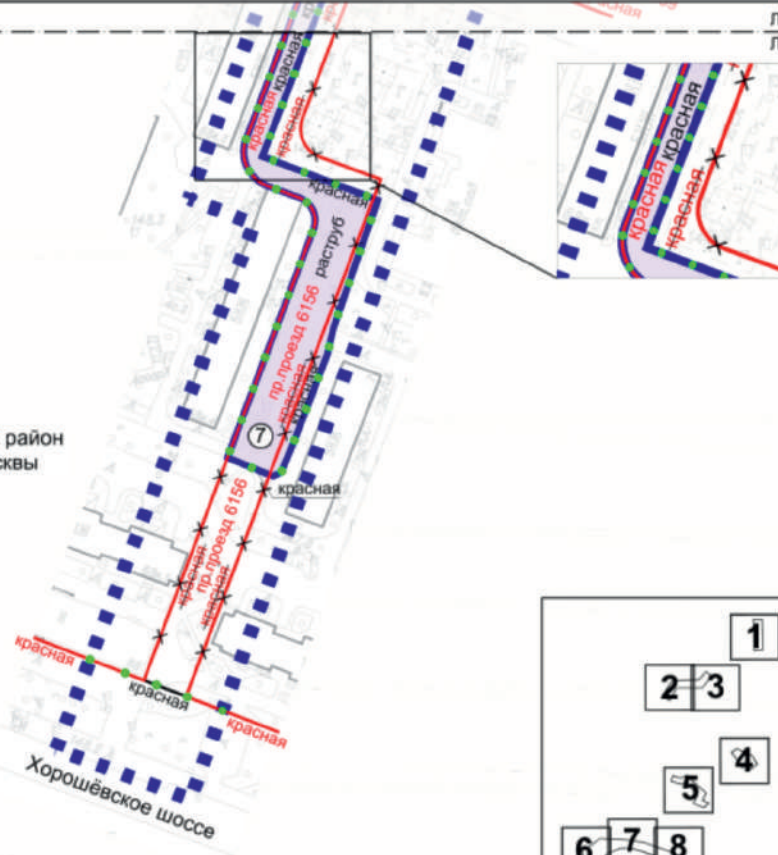
УСЛОВНЫЕ ОБОЗНАЧЕНИЯ

ГРАНИЦЫ:		ЛИНИИ ГРАДОСТРОИТЕЛЬНОГО РЕГУЛИРОВАНИЯ:	
	подготовки проекта планировки территории		красные линии улично-дорожной сети
	существующих и планируемых элементов планировочной структуры		отменяемые красные линии улично-дорожной сети
	участков территории		устанавливаемые красные линии улично-дорожной сети
	зон планируемого размещения линейных объектов		
ЗОНЫ ПЛАНИРУЕМОГО РАЗМЕЩЕНИЯ:			
	линейных объектов		
	номер участка территории		

Масштаб 1:2000
 Хорошевский район города Москвы
 Лист 14 из 17

Лист 13 Линия стыка
 Лист 14

Хорошевский район
 города Москвы



УСЛОВНЫЕ ОБОЗНАЧЕНИЯ

ГРАНИЦЫ:

- подготовка проекта планировки территории
- существующих и планируемых элементов планировочной структуры
- участков территории
- зон планируемого размещения линейных объектов

ЗОНЫ ПЛАНИРУЕМОГО РАЗМЕЩЕНИЯ:

- линейных объектов
- номер участка территории

ЛИНИИ ГРАДОСТРОИТЕЛЬНОГО РЕГУЛИРОВАНИЯ:

СУЩЕСТВУЮЩИЕ:

- красная красные линии улично-дорожной сети

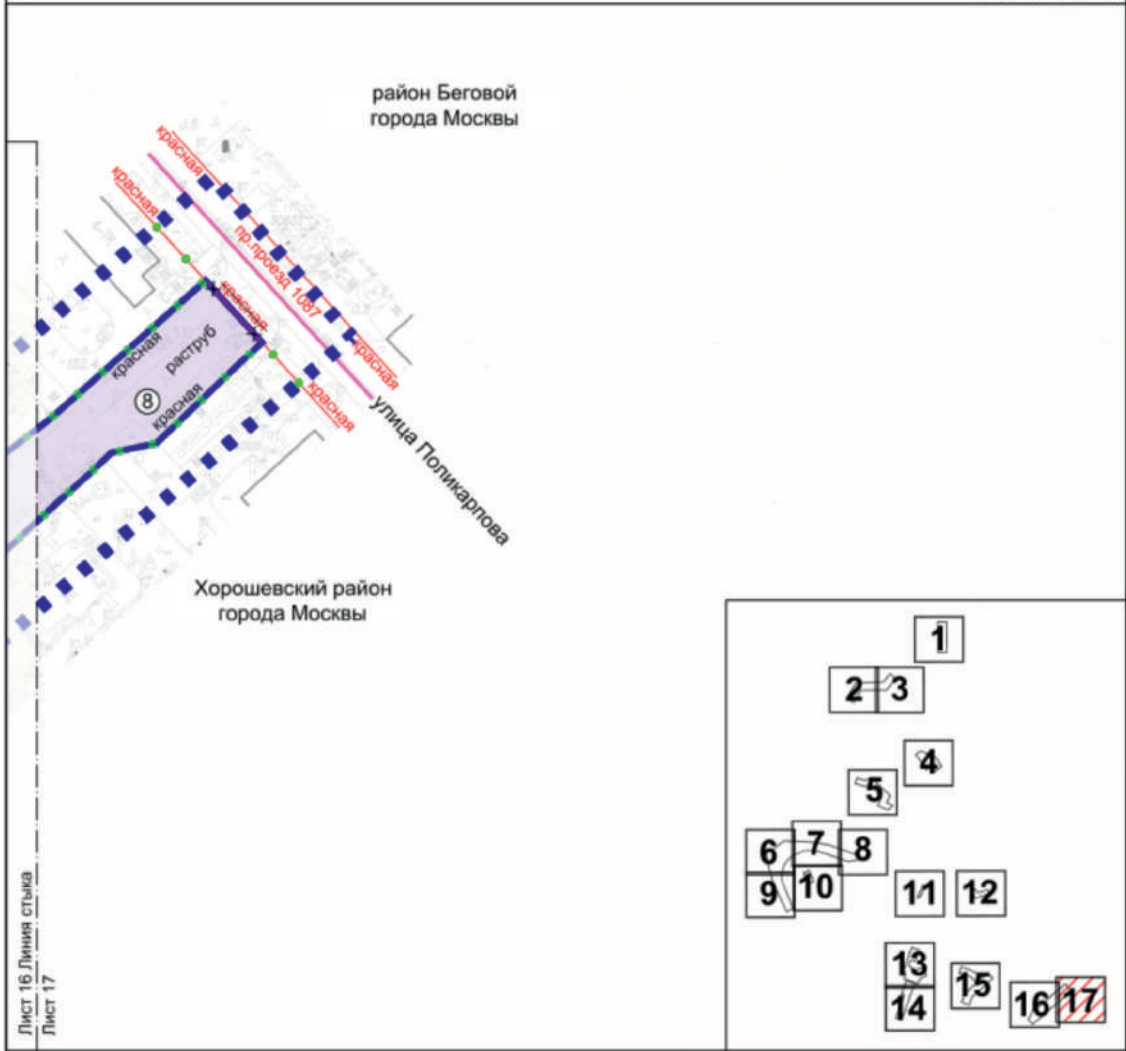
ОТМЕНЯЕМЫЕ:

- красные линии улично-дорожной сети

УСТАНОВЛИВАЕМЫЕ:

- красная красные линии улично-дорожной сети

Масштаб 1:2000
 Хорошевский район города Москвы
 район Беговой города Москвы
 Лист 17 из 17



Лист 16 Линия стыка
 Лист 17

УСЛОВНЫЕ ОБОЗНАЧЕНИЯ

ГРАНИЦЫ:

- подготовка проекта планировки территории
- районное города Москвы
- существующих и планируемых элементов планировочной структуры
- участков территории
- зон планируемого размещения линейных объектов

ЗОНЫ ПЛАНИРУЕМОГО РАЗМЕЩЕНИЯ:

- линейных объектов
- номер участка территории

ЛИНИИ ГРАДОСТРОИТЕЛЬНОГО РЕГУЛИРОВАНИЯ:

СУЩЕСТВУЮЩИЕ:

- красная красные линии улично-дорожной сети

ОТМЕНЯЕМЫЕ:

- красные линии улично-дорожной сети

УСТАНОВЛИВАЕМЫЕ:

- красная красные линии улично-дорожной сети



ВЕСТНИК МОСКВЫ

Октябрь 2024 года | Спецвыпуск № 41

Учредитель: Департамент средств массовой информации и рекламы города Москвы
Издатель: АО «Редакция газеты «Вечерняя Москва»
Главный редактор: Тарапата Юлия Александровна
Зам. главного редактора: Трухачев Александр Викторович
Ответственный секретарь: Акульшин Павел Александрович
Адрес редакции: 127015, Москва, Бумажный пр-д, 14, стр. 2
Тел. (499) 557-04-24, доб. 450
E-mail: vestnikmoscow@vmdaily.ru

Выпуск осуществлен при финансовой поддержке Департамента средств массовой информации и рекламы города Москвы

Журнал зарегистрирован Федеральной службой по надзору в сфере связи, информационных технологий и массовых коммуникаций. Свидетельство ПИ № ФС 77-81024 от 30.04.2021. Территория распространения: Российская Федерация. Цена свободная

Подписной индекс по каталогу
АО «Почта России» (подписной индекс **PC085**);
в ГК «Урал-Пресс» (подписной индекс **014765**)

Периодичность издания: минимально 6 раз в месяц
Электронная версия журнала на сайте: vestnikmoscow.mos.ru

Подписано в печать: 18.10.2024
Дата выхода в свет: 22.10.2024

Отпечатано: ОАО «Подольская фабрика офсетной печати»,
142100, Московская обл., г. Подольск, Революционный пр-т, 80/42
Тираж 1700 экз.
Заказ №